

Projekt z dnia 9.02.2017 r.

ROZPORZĄDZENIE
MINISTRA ŚRODOWISKA ¹⁾

z dnia 2017 r.

w sprawie specjalnego obszaru ochrony siedlisk Warnie Bagno (PLH320047)

Na podstawie art. 27a ust. 1 ustawy z dnia 16 kwietnia 2004 r. o ochronie przyrody (Dz. U. z 2016 r. poz. 2134, 2249 i 2260 oraz z 2017 r. poz. 60 i 132) zarządza się, co następuje:

§ 1. 1. Wyznacza się specjalny obszar ochrony siedlisk Warnie Bagno (PLH320047²⁾), obejmujący obszar 1012,0 ha, położony w województwie zachodniopomorskim.

2. Granica obszaru, o którym mowa w ust. 1, w postaci wykazu współrzędnych punktów załamania granicy, jest określona w załączniku nr 1 do rozporządzenia.

§ 2. Mapa obszaru, o którym mowa w § 1, jest określona w załączniku nr 2 do rozporządzenia.

§ 3. Obszar, o którym mowa w § 1, wyznacza się w celu:

1) trwałej ochrony:

a) siedlisk przyrodniczych,

b) populacji zagrożonych wyginięciem gatunków zwierząt innych niż ptaki lub

2) odtworzenia właściwego stanu ochrony siedlisk przyrodniczych lub właściwego stanu ochrony gatunków, o których mowa w pkt 1 lit. b

- w stosunku do przedmiotów ochrony.

§ 4. Przedmiotem ochrony na obszarze, o którym mowa w § 1, są:

1) siedliska przyrodnicze określone w załączniku nr 3 do rozporządzenia;

1) Minister Środowiska kieruje działem administracji rządowej – środowisko, na podstawie § 1 ust. 2 pkt 2 rozporządzenia Prezesa Rady Ministrów z dnia 17 listopada 2015 r. w sprawie szczegółowego zakresu działania Ministra Środowiska (Dz. U. poz. 1904 i 2095).

2) Kod obszaru został określony zgodnie z decyzją wykonawczą Komisji (UE) 2016/2334 z dnia 9 grudnia 2016 r. w sprawie przyjęcia dziesiątego zaktualizowanego wykazu terenów mających znaczenie dla Wspólnoty składających się na kontynentalny region biogeograficzny (notyfikowaną jako dokument nr C(2016) 8191) (Dz. Urz. UE L 353 z 23.12.2016, str. 324).

- 2) gatunki zwierząt innych niż ptaki, określone w załączniku nr 4 do rozporządzenia, oraz ich siedliska.

§ 5. Rozporządzenie wchodzi w życie po upływie 14 dni od dnia ogłoszenia.

MINISTER ŚRODOWISKA

W porozumieniu:

MINISTER ROLNICTWA

I ROZWOJU WSI

MINISTER GOSPODARKI

MORSKIEJ I ŻEGLUGI

ŚRÓDLĄDOWEJ

Załącznik nr 1

GRANICA SPECJALNEGO OBSZARU OCHRONY SIEDLISK WARNIE BAGNO (PLH320047)

Numer punktu załamania granicy	Współrzędne punktów załamania granicy (PL-1992) ¹⁾	
	X	Y
1	301070,61	704128,69
2	301079,91	704036,64
3	301079,99	704035,83
4	301083,60	704000,15
5	301085,55	703980,02
6	301111,60	703936,61
7	301140,34	703888,56
8	301226,10	703749,87
9	301247,25	703715,67
10	301290,24	703695,39
11	301304,26	703688,77
12	301391,56	703721,90
13	301404,35	703732,64
14	301477,54	703794,11
15	301543,53	703848,64
16	301578,47	703892,81
17	301609,25	703904,60
18	301725,35	703925,20
19	301797,83	703935,03
20	301865,05	703927,02
21	301905,68	703954,99
22	301911,73	703959,13
23	301970,66	703858,45
24	301972,17	703855,86
25	301974,29	703852,23
26	301974,76	703851,48
27	302044,99	703739,04
28	302071,41	703745,34
29	302071,86	703740,72
30	302076,93	703688,65
31	302049,09	703650,73
32	302103,34	703523,09
33	302138,05	703475,51
34	302148,07	703461,77
35	302130,32	703458,23
36	302124,07	703310,32

Numer punktu załamania granicy	Współrzędne punktów załamania granicy (PL-1992) ¹⁾	
	X	Y
37	302159,96	703248,90
38	302165,28	703239,79
39	302183,95	703245,59
40	302192,89	703237,79
41	302283,46	703158,82
42	302306,47	703101,49
43	302326,91	703050,57
44	302405,49	703070,76
45	302379,80	703041,63
46	302375,43	703024,45
47	302375,35	702999,44
48	302376,74	702988,99
49	302377,41	702977,19
50	302353,56	702906,34
51	302317,61	702871,31
52	302291,80	702843,66
53	302247,93	702794,41
54	302246,64	702792,96
55	302230,05	702773,61
56	302185,80	702733,97
57	302239,20	702699,25
58	302147,84	702703,56
59	302093,77	702662,50
60	302065,96	702608,36
61	302037,22	702545,15
62	302020,72	702486,31
63	302014,00	702439,31
64	302015,49	702372,55
65	302011,09	702312,02
66	302027,42	702174,74
67	302026,22	702155,91
68	302004,94	702070,58
69	301991,26	702047,62
70	301968,56	701999,82
71	301945,23	701971,25
72	301895,74	701904,84
73	301881,52	701890,61
74	301852,95	701862,92
75	301797,69	701809,36
76	301763,17	701774,21
77	301721,86	701760,03

¹⁾ Układ współrzędnych płaskich prostokątnych PL-1992 jest jednym z układów tworzących państwowy system odniesień przestrzennych, o którym mowa w przepisach wydanych na podstawie art. 3 ust. 5 ustawy z dnia 17 maja 1989 r. - Prawo geodezyjne i kartograficzne (Dz. U. z 2016 r. poz. 1629 i 1948 oraz z 2017 r. poz. 60).

Numer punktu załamania granicy	Współrzędne punktów załamania granicy (PL-1992) ¹⁾	
	X	Y
78	301709,52	701716,87
79	301702,13	701673,71
80	301740,35	701654,60
81	301782,90	701620,07
82	301806,53	701577,17
83	301819,89	701554,09
84	301771,80	701529,43
85	301757,11	701257,39
86	301726,75	701255,48
87	301735,61	701084,30
88	301716,30	701081,72
89	301666,23	701106,00
90	301657,13	701140,89
91	301582,79	701216,75
92	301577,48	701215,99
93	301548,40	701244,27
94	301523,66	701242,69
95	301473,28	701290,26
96	301449,69	701295,70
97	301330,52	701358,61
98	301308,13	701394,91
99	301291,80	701445,11
100	301293,62	701498,35
101	301316,60	701478,99
102	301339,59	701520,12
103	301363,79	701551,58
104	301385,56	701590,30
105	301440,01	701644,74
106	301459,36	701671,96
107	301503,52	701674,38
108	301503,06	701703,38
109	301453,58	701701,25
110	301440,26	701700,68
111	301288,87	701690,81
112	301256,24	701686,01
113	301238,51	701683,52
114	301238,51	701683,52
115	301181,08	701534,77
116	301156,19	701470,26
117	301156,19	701470,26
118	301124,22	701392,91
119	301107,37	701351,75
120	301107,37	701351,75
121	301052,43	701219,09
122	300990,40	701061,34
123	300983,54	701043,49
124	300978,92	701031,48
125	300988,11	700992,42
126	301011,08	700947,25
127	301044,01	700885,22

Numer punktu załamania granicy	Współrzędne punktów załamania granicy (PL-1992) ¹⁾	
	X	Y
128	301079,23	700817,07
129	301079,23	700817,07
130	301093,01	700783,37
131	301109,86	700769,59
132	301125,94	700754,28
133	301137,34	700741,61
134	301153,51	700723,64
135	301158,90	700715,11
136	301171,89	700694,55
137	301182,77	700676,81
138	301192,56	700660,85
139	301209,41	700635,58
140	301209,41	700635,58
141	301223,96	700611,08
142	301232,15	700596,87
143	301232,33	700596,55
144	301249,99	700565,90
145	301249,99	700565,90
146	301236,88	700563,99
147	301155,04	700551,64
148	301057,79	700646,78
149	301036,73	700661,71
150	301004,35	700674,14
151	300980,83	700683,16
152	300849,51	700732,55
153	300832,66	700696,94
154	300828,89	700694,02
155	300805,47	700675,88
156	300805,47	700675,88
157	300733,49	700737,91
158	300733,49	700737,91
159	300736,17	700748,24
160	300736,17	700748,24
161	300754,93	700771,22
162	300705,35	700793,23
163	300691,77	700795,52
164	300684,87	700796,68
165	300645,05	700811,23
166	300607,67	700824,89
167	300529,80	700853,34
168	300433,70	700887,42
169	300370,33	700910,01
170	300338,31	700920,87
171	300304,29	700932,41
172	300274,33	700942,35
173	300221,78	700959,78
174	300179,66	700973,76
175	300136,59	700990,22
176	300095,43	701005,92
177	300063,08	701015,11

Numer punktu załamania granicy	Współrzędne punktów załamania granicy (PL-1992) ¹⁾	
	X	Y
178	300063,08	701015,11
179	300055,22	701017,23
180	300026,89	701024,87
181	300025,03	701053,19
182	300023,26	701080,20
183	300022,11	701100,87
184	300060,01	701138,42
185	300054,28	701143,23
186	300054,28	701143,23
187	300037,86	701191,77
188	300017,48	701247,98
189	299928,49	701316,22
190	299875,23	701318,24
191	299804,70	701320,92
192	299685,42	701341,99
193	299684,70	701342,12
194	299611,98	701354,96
195	299561,93	701370,87
196	299529,69	701363,28
197	299465,85	701383,55
198	299425,61	701396,32
199	299378,52	701397,99
200	299352,18	701407,66
201	299305,80	701416,55
202	299224,57	701432,11
203	299210,82	701434,52
204	299210,65	701434,55
205	299183,89	701439,25
206	299132,50	701422,76
207	299057,32	701431,22
208	299013,39	701335,61
209	298971,31	701230,72
210	299003,52	701176,22
211	299003,71	701175,90
212	299048,10	701100,80
213	299057,46	701088,84
214	299057,46	701088,84
215	298988,39	701095,57
216	298988,39	701095,57
217	298896,39	701157,66
218	298756,02	701257,15
219	298749,33	701259,36
220	298742,57	701261,59
221	298696,55	701263,09
222	298698,06	701268,90
223	298709,51	701312,95
224	298712,57	701324,46
225	298718,64	701347,28
226	298622,88	701412,25
227	298577,51	701451,49

Numer punktu załamania granicy	Współrzędne punktów załamania granicy (PL-1992) ¹⁾	
	X	Y
228	298531,95	701490,93
229	298517,78	701493,23
230	298509,94	701493,80
231	298487,15	701479,86
232	298486,91	701479,71
233	298478,35	701474,47
234	298419,19	701469,68
235	298419,19	701469,68
236	298379,18	701467,00
237	298331,32	701465,47
238	298331,32	701465,47
239	298312,75	701470,83
240	298312,75	701470,83
241	298293,61	701482,89
242	298258,00	701526,92
243	298250,37	701539,64
244	298250,11	701540,07
245	298246,52	701546,06
246	298246,52	701546,06
247	298225,07	701564,63
248	298175,73	701582,49
249	298143,69	701578,11
250	298080,56	701580,64
251	298031,70	701549,82
252	298025,60	701545,98
253	297947,05	701580,92
254	297921,17	701592,43
255	297851,07	701639,57
256	297848,35	701643,84
257	297845,84	701647,80
258	297835,03	701664,79
259	297820,45	701712,10
260	297813,10	701735,92
261	297810,34	701742,64
262	297788,81	701752,75
263	297696,64	701789,36
264	297629,96	701802,18
265	297514,02	701824,69
266	297499,20	701827,18
267	297407,75	701842,60
268	297277,33	701861,80
269	297189,04	701869,29
270	297129,68	701881,03
271	297091,35	701898,63
272	297087,33	701900,48
273	297081,70	701903,31
274	297077,37	701905,49
275	297041,73	701928,60
276	296995,27	701958,32
277	296992,23	701960,01

Numer punktu załamania granicy	Współrzędne punktów załamania granicy (PL-1992) ¹⁾	
	X	Y
278	296946,61	701989,27
279	296886,09	702027,74
280	296821,46	702051,08
281	296733,92	702082,69
282	296573,45	702136,39
283	296561,29	702143,46
284	296505,95	702178,86
285	296451,80	702245,43
286	296439,70	702258,82
287	296426,29	702270,99
288	296374,56	702325,59
289	296304,73	702423,64
290	296166,90	702431,10
291	296146,92	702438,76
292	296077,24	702463,58
293	295987,14	702491,95
294	295969,39	702495,77
295	295858,36	702494,70
296	295832,23	702494,37
297	295834,08	702567,11
298	295768,90	702565,65
299	295756,81	702561,98
300	295756,81	702589,61
301	295756,81	702624,86
302	295675,42	702596,07
303	295655,26	702594,33
304	295632,16	702600,70
305	295610,79	702606,59
306	295560,97	702650,29
307	295515,88	702643,51
308	295492,83	702710,50
309	295468,61	702709,76
310	295465,02	702696,93
311	295411,44	702675,88
312	295355,62	702679,07
313	295310,02	702690,87
314	295252,61	702733,29
315	295221,99	702776,34
316	295196,16	702844,91
317	295135,24	702930,39
318	295125,03	702976,00
319	295138,75	702994,51
320	295209,55	703005,02
321	295248,78	703005,98
322	295281,63	703028,30
323	295286,42	703028,30
324	295327,88	703040,74
325	295374,12	703039,15
326	295415,27	703052,22
327	295439,21	703081,51

Numer punktu załamania granicy	Współrzędne punktów załamania granicy (PL-1992) ¹⁾	
	X	Y
328	295451,28	703125,59
329	295473,24	703160,53
330	295478,54	703179,95
331	295578,55	703237,23
332	295668,42	703276,66
333	295717,14	703279,35
334	295747,21	703273,63
335	295803,40	703255,76
336	295873,92	703251,25
337	295949,24	703241,27
338	296089,11	703196,59
339	296175,73	703199,98
340	296236,62	703179,79
341	296236,62	703150,17
342	296233,97	703106,13
343	296221,77	703035,02
344	296207,74	702988,25
345	296258,91	702974,00
346	296273,23	702946,94
347	296259,97	702896,53
348	296272,28	702807,56
349	296292,33	702814,69
350	296316,13	702739,66
351	296412,47	702731,40
352	296424,05	702675,51
353	296450,78	702588,35
354	296463,47	702592,31
355	296487,26	702553,08
356	296516,12	702566,24
357	296551,06	702538,39
358	296595,61	702549,03
359	296636,63	702551,56
360	296642,19	702585,48
361	296660,42	702602,70
362	296661,21	702607,55
363	296816,37	702582,95
364	296861,94	702595,61
365	296956,62	702613,84
366	297021,19	702618,45
367	297048,77	702620,42
368	297047,25	702628,52
369	297074,09	702630,04
370	297084,21	702644,22
371	297107,09	702638,75
372	297091,69	702584,01
373	297090,65	702524,76
374	297093,11	702452,23
375	297100,09	702451,77
376	297144,44	702445,19
377	297180,05	702439,91

Numer punktu załamania granicy	Współrzędne punktów załamania granicy (PL-1992) ¹⁾	
	X	Y
378	297187,87	702502,99
379	297211,68	702497,85
380	297277,96	702504,28
381	297292,76	702507,51
382	297302,48	702504,83
383	297350,89	702491,53
384	297361,61	702475,32
385	297391,21	702484,98
386	297400,21	702500,42
387	297460,70	702499,84
388	297464,61	702396,78
389	297499,06	702391,62
390	297532,23	702384,85
391	297545,19	702382,06
392	297581,02	702374,34
393	297757,41	702334,32
394	297850,49	702313,93
395	297859,56	702311,55
396	297989,13	702296,97
397	298129,11	702281,45
398	298134,85	702279,32
399	298152,03	702274,13
400	298251,27	702241,23
401	298391,54	702195,81
402	298406,10	702190,84
403	298412,40	702191,21
404	298492,49	702347,85
405	298623,65	702306,84
406	298643,37	702339,19
407	298650,92	702351,99
408	298651,05	702352,21
409	298661,55	702370,02
410	298669,57	702384,17
411	298676,30	702396,05
412	298700,55	702439,03
413	298715,73	702465,93
414	298717,10	702465,63
415	298718,41	702465,35
416	298721,12	702464,42
417	298725,11	702463,06
418	298783,69	702551,31
419	298832,89	702625,78
420	298846,65	702647,09
421	298846,85	702647,40
422	298871,95	702686,27
423	298909,47	702744,46
424	298909,99	702745,26
425	298911,57	702747,72
426	298911,57	702747,72
427	298939,14	702788,69

Numer punktu załamania granicy	Współrzędne punktów załamania granicy (PL-1992) ¹⁾	
	X	Y
428	298969,00	702832,34
429	298981,28	702849,81
430	298981,95	702850,78
431	298986,62	702857,42
432	298986,62	702857,42
433	299026,63	702918,49
434	299026,63	702918,49
435	299069,13	702983,77
436	299069,13	702983,77
437	299092,67	703020,33
438	299104,73	703039,28
439	299104,73	703039,29
440	299160,14	703052,79
441	299220,17	703067,43
442	299258,84	703076,81
443	299351,69	703099,59
444	299365,09	703055,75
445	299371,98	703032,20
446	299387,49	703008,65
447	299413,52	702990,47
448	299413,52	702990,47
449	299420,39	702985,73
450	299448,18	702966,54
451	299490,87	702962,14
452	299526,47	702958,31
453	299550,79	702956,01
454	299550,79	702956,01
455	299584,86	702942,61
456	299666,42	702907,77
457	299762,13	702898,77
458	299762,99	702903,05
459	299763,67	702906,43
460	299770,94	702963,09
461	299776,49	703002,72
462	299780,93	703030,57
463	299780,97	703030,83
464	299790,28	703089,25
465	299795,64	703123,33
466	299794,30	703144,93
467	299794,29	703145,02
468	299792,76	703169,65
469	299787,02	703299,83
470	299786,45	703413,55
471	299786,26	703422,16
472	299787,70	703455,66
473	299788,55	703475,57
474	299788,55	703475,57
475	299812,29	703475,19
476	299819,37	703568,04
477	299859,14	703580,44

Numer punktu załamania granicy	Współrzędne punktów załamania granicy (PL-1992) ¹⁾	
	X	Y
478	299899,20	703592,92
479	299892,11	703630,25
480	299891,93	703631,21
481	299910,69	703717,93
482	299910,69	703717,93
483	299939,40	703731,38
484	299965,44	703743,59
485	300000,28	703738,61
486	300000,28	703738,61
487	300094,85	703724,25
488	300166,64	703742,25
489	300248,58	703762,73
490	300358,27	703789,34
491	300358,27	703789,34
492	300401,16	703799,68
493	300401,92	703805,80
494	300401,92	703805,80
495	300402,30	703831,46
496	300404,60	703972,55
497	300396,94	704099,66
498	300396,94	704099,66
499	300459,42	704107,58
500	300554,18	704119,60

Numer punktu załamania granicy	Współrzędne punktów załamania granicy (PL-1992) ¹⁾	
	X	Y
501	300554,18	704119,60
502	300554,18	704119,60
503	300558,40	704081,62
504	300652,80	704086,16
505	300665,72	704085,98
506	300666,14	704085,97
507	300698,63	704085,51
508	300789,19	704081,62
509	300823,90	704095,23
510	300892,55	704120,62
511	300927,23	704133,45
512	300931,04	704135,83
513	300969,40	704141,06
514	300970,04	704141,14
515	300973,89	704141,67
516	300973,89	704141,67
517	301016,73	704147,51
518	301046,23	704137,20
519	301070,61	704128,69
520	301070,61	704128,69

MAPA SPECJALNEGO OBSZARU OCHRONY SIEDLISK WARNIE BAGNO (PLH320047)

(grafika)

SIEDLISKA PRZYRODNICZE BĘDĄCE PRZEDMIOTEM OCHRONY NA SPECJALNYM OBSZARZE
OCHRONY SIEDLISK WARNIE BAGNO (PLH320047)

Lp.	Kod	Nazwa
1	3160	Naturalne, dystroficzne zbiorniki wodne
2	7110	Torfowiska wysokie z roślinnością torfotwórczą (żywe)
3	7120	Torfowiska wysokie zdegradowane, lecz zdolne do naturalnej i stymulowanej regeneracji
4	7140	Torfowiska przejściowe i trzęsawiska (przeważnie z roślinnością z <i>Scheuchzeria-Caricetea</i>)
5	9110	Kwaśne buczyny (<i>Luzulo-Fagetum</i>)
6	9190	Kwaśne dąbrowy (<i>Quercion robori-petraeae</i>)
7	91D0	Bory i lasy bagienne (<i>Vaccinio uliginosi Betuletum pubescentis</i> , <i>Vaccinio uliginosi Pinetum</i> , <i>Pino mugo-Sphagnetum</i> , <i>Sphagno girgensohnii-Piceetum</i>) i brzoźowo-sosnowe bagienne lasy borealne
8	91E0	Łęgi wierzbowe, topolowe, olszowe i jesionowe (<i>Salicetum albo-fragilis</i> , <i>Populetum albae</i> , <i>Alnenion glutinoso-incanae</i>) i olsy źródliskowe

Kody siedlisk są zgodne z rozporządzeniem Ministra Środowiska z dnia 13 kwietnia 2010 r. w sprawie siedlisk przyrodniczych oraz gatunków będących przedmiotem zainteresowania Wspólnoty, a także kryteriów wyboru obszarów kwalifikujących się do uznania lub wyznaczenia jako obszary Natura 2000 (Dz. U. z 2014 r. poz. 1713).

GATUNKI ZWIERZĄT INNYCH NIŻ PTAKI, BĘDĄCE PRZEDMIOTEM OCHRONY
NA SPECJALNYM OBSZARZE OCHRONY SIEDLISK WARNIE BAGNO (PLH320047)

Lp.	Nazwa polska	Nazwa naukowa	Populacja objęta ochroną
1	zalotka większa	<i>Leucorrhinia pectoralis</i>	osiadła

100

1

UZASADNIENIE

Specjalny obszar ochrony siedlisk Warnie Bagno (PLH320047) jest wyznaczany przez Ministra Środowiska, w drodze rozporządzenia, na podstawie upoważnienia ustawowego zawartego w art. 27a ust. 1 ustawy z dnia 16 kwietnia 2004 r. o ochronie przyrody (Dz. U. z 2016 r. poz. 2134, z późn. zm.), zgodnie z którym w ww. rozporządzeniu należy określić nazwę, położenie administracyjne, obszar i mapę obszaru, cel i przedmiot ochrony specjalnego obszaru ochrony siedlisk.

Wyznaczenie specjalnych obszarów ochrony siedlisk przez Ministra Środowiska następuje w terminie 6 lat od dnia ich zatwierdzenia przez Komisję Europejską jako obszary mające znaczenie dla Wspólnoty stosownie do art. 27a ust. 4 ustawy z dnia 16 kwietnia 2004 r. o ochronie przyrody. Zgodnie z decyzją wykonawczą Komisji (UE) 2016/2332 z dnia 9 grudnia 2016 r. w sprawie przyjęcia dziesiątego zaktualizowanego wykazu terenów mających znaczenie dla Wspólnoty składających się na alpejski region biogeograficzny (notyfikowaną jako dokument nr C(2016) 8185) (Dz. Urz. UE L 353 z 23.12.2016, str. 256) oraz decyzją wykonawczą Komisji (UE) 2016/2334 z dnia 9 grudnia 2016 r. w sprawie przyjęcia dziesiątego zaktualizowanego wykazu terenów mających znaczenie dla Wspólnoty składających się na kontynentalny region biogeograficzny (notyfikowaną jako dokument nr C(2016) 8191) (Dz. Urz. UE L 353 z 23.12.2016, str. 324) na terenie Rzeczypospolitej Polskiej funkcjonuje obecnie 849 obszarów mających znaczenie dla Wspólnoty.

Specjalne obszary ochrony siedlisk powinny zostać wyznaczone odrębnymi aktami wykonawczymi dla poszczególnych form ochrony przyrody, aby uzyskać przejrzystość systemu prawnego.

Zastosowanie powyższej formy techniki legislacyjnej ma na celu:

- 1) wypełnienie zaleceń Komisji Europejskiej w zakresie ustalania celów ochrony dla obszarów Natura 2000 (Nota z dnia 23 listopada 2012 r.) mówiących o konieczności definiowania celów ochrony na poziomie każdego obszaru, będących punktem odniesienia do określania środków ochrony obszaru oraz przeprowadzania ocen oddziaływania skutków planów i projektów na ten obszar;
- 2) eliminację wątpliwości i niejasności w odniesieniu do celów i przedmiotów ochrony danego obszaru Natura 2000, utrudniających inwestorom przygotowanie dokumentacji w procedurach ocen oddziaływania na środowisko;

- 3) uproszczenie procesu wprowadzania koniecznych zmian do rozporządzeń wynikających np. z konieczności uszczegółowienia przebiegu granic wynikających z planów zadań ochronnych dla obszaru Natura 2000 i planów ochrony dla obszarów Natura 2000, korekty przedmiotów ochrony na danym obszarze, które w przypadku rozporządzenia zbiorczego oznaczałyby konieczność wielokrotnych jego nowelizacji w krótkim czasie jako skutku postępu wiedzy naukowej o poszczególnych obszarach Natura 2000;
- 4) uniknięcie, podczas procesu uzgadniania, ryzyka podważania zasadności wyznaczenia obszarów, których nowelizacja przepisów nie dotyczy, utrudniającego sprawne zarządzanie siecią Natura 2000 i znacznie wydłużającego proces legislacyjny;
- 5) zachowanie przejrzystości systemu prawnego przez uniknięcie tworzenia aktów prawa liczących kilkaset stron wraz z licznymi załącznikami mapowymi, powodujących trudności w odbiorze.

W projekcie rozporządzenia Ministra Środowiska w sprawie specjalnego obszaru ochrony siedlisk Warnie Bagno (PLH320047) określono położenie administracyjne, obszar i mapę obszaru oraz cel ochrony, jak również przedmioty ochrony, zgodnie z danymi zawartymi w Standardowym Formularzu Danych obszaru, zaakceptowanymi w drodze decyzji przez Komisję Europejską. W projekcie rozporządzenia określono także obszar w postaci wykazu współrzędnych punktów załamania granicy, co pozwala na jednoznaczne ustalenie jego położenia, a w konsekwencji wpływa na przejrzystość przepisów prawa i stanowi udogodnienie dla adresatów norm w ich stosowaniu.

Mapa obszaru, stanowiąca załącznik do projektu rozporządzenia, została przygotowana w skali 1:50 000, co oznacza dokładność określenia granicy w terenie ca. 25 m. Wymogi stawiane przez Komisję Europejską w zakresie szczegółowości map sporządzonych przez Generalnego Dyrektora Ochrony Środowiska wskazują, że powinny być one sporządzane w skali co najmniej 1:100 000. W związku z powyższym zaproponowana w projekcie skala 1:50 000 jest wystarczająca.

Ponadto w przypadku potrzeby określenia przebiegu granicy z dokładnością do poziomu 1 cm służą współrzędne XY punktów załamania.

Specjalny obszar ochrony siedlisk Warnie Bagno (PLH320047), wyznaczany w drodze przedmiotowego rozporządzenia, nie ulega zmianie w porównaniu do obszaru zamieszczonego na liście obszarów Natura 2000, o której mowa w art. 27 ust. 1 ustawy z dnia 16 kwietnia 2004 r. o ochronie przyrody, która została zaopiniowana przez właściwe rady gmin oraz zatwierdzona przez Radę Ministrów w 2006 r. oraz przez Komisję Europejską w drodze decyzji Komisji z dnia 12 grudnia 2008 r. przyjmującej na mocy dyrektywy Rady

92/43/EWG drugi zaktualizowany wykaz terenów mających znaczenie dla Wspólnoty składających się na kontynentalny region biogeograficzny (notyfikowanej jako dokument nr C(2008) 8039) (2009/93/WE) (Dz. Urz. UE L 43 z 13.02.2009, str. 63).

Ponadto dla przedmiotowego obszaru, w ramach projektu POIS.05.03.00-00-186/09 „Opracowanie planów zadań ochronnych dla obszarów Natura 2000 na obszarze Polski” współfinansowanego ze środków UE, został sporządzony projekt planu zadań ochronnych. Plan ten został zatwierdzony zarządzeniem Regionalnego Dyrektora Ochrony Środowiska w Szczecinie z dnia 31 marca 2014 r. w sprawie ustanowienia planu zadań ochronnych dla obszaru Natura 2000 Warnie Bagno PLH320047 (Dz. Urz. Woj. Zachod. poz. 1659). Inwentaryzacja przyrodnicza na obszarze wykonana została podczas prac nad planem zadań ochronnych.

Specjalny obszar ochrony siedlisk Warnie Bagno (PLH320047) obejmuje pozostałości jednego z największych torfowisk wysokich na Pomorzu z naturalnym jeziorem dystroficznym. Obszar został wyznaczony w celu zapewnienia ochrony 8 typom siedlisk przyrodniczych wymienionych w Załączniku I dyrektywy Rady 92/43/EWG z dnia 21 maja 1992 r. w sprawie ochrony siedlisk przyrodniczych oraz dzikiej fauny i flory (Dz. Urz. WE L 206 z 22.07.1992, str. 7, z późn. zm. - Dz. Urz. UE Polskie wydanie specjalne, rozdz. 15, t. 2, str. 102) – zwanej dalej „dyrektywą siedliskową”. Do najcenniejszych i najlepiej zachowanych siedlisk stanowiących przedmioty ochrony obszaru zalicza się: torfowiska wysokie z roślinnością torfotwórczą (żywe), torfowiska wysokie zdegradowane, lecz zdolne do naturalnej i stymulowanej regeneracji oraz bory i lasy bagienne (*Vaccinio uliginosi Betuletum pubescentis*, *Vaccinio uliginosi Pinetum*, *Pino mugo-Sphagnetum*, *Sphagno girgensohnii-Piceetum*) i brzożowo-sosnowe bagienne lasy borealne. Ponadto na terenie obszaru ochronie podlega populacja zalotki większej (*Leucorrhinia pectoralis*), gatunku wymienionego w Załączniku II ww. dyrektywy siedliskowej.

Projekt rozporządzenia został zamieszczony w Biuletynie Informacji Publicznej Ministra Środowiska przez zamieszczenie linku do zakładki Rządowego Procesu Legislacyjnego na stronie Biuletynu Informacji Publicznej Rządowego Centrum Legislacji, zgodnie z przepisami ustawy z dnia 7 lipca 2005 r. o działalności lobbingsowej w procesie stanowienia prawa (Dz. U. Nr 169 poz. 1414, z późn. zm.). Nie odnotowano zainteresowania pracami nad projektem w trybie przepisów ww. ustawy.

Projekt rozporządzenia nie podlega procedurze notyfikacji aktów prawnych, określonej w przepisach rozporządzenia Rady Ministrów z dnia 23 grudnia 2002 r. w sprawie sposobu funkcjonowania krajowego systemu notyfikacji norm i aktów prawnych (Dz. U. poz.

2039, z późn. zm.), gdyż nie zawiera przepisów technicznych.

Projekt rozporządzenia jest zgodny z prawem Unii Europejskiej, w tym z dyrektywą siedliskową.

<p>Nazwa projektu Rozporządzenie Ministra Środowiska w sprawie specjalnego obszaru ochrony siedlisk Warnie Bagno (PLH320047)</p> <p>Ministerstwo wiodące i ministerstwa współpracujące Ministerstwo Środowiska (w porozumieniu z Ministerstwem Rolnictwa i Rozwoju Wsi oraz Ministerstwem Gospodarki Morskiej i Żeglugi Śródlądowej)</p> <p>Osoba odpowiedzialna za projekt w randze Ministra, Sekretarza Stanu lub Podsekretarza Stanu Pan Andrzej Szweda-Lewandowski Podsekretarz Stanu w Ministerstwie Środowiska</p> <p>Kontakt do opiekuna merytorycznego projektu Pani Marta Rzemieniuk Dyrektor Departamentu Zarządzania Zasobami Przyrody, Generalna Dyrekcja Ochrony Środowiska e-mail: marta.rzemieniuk@gdos.gov.pl tel.: 22-36-92-199</p>	<p>Data sporządzenia 08.02.2017 r.</p> <p>Źródło: art. 27a ust. 1 ustawy z dnia 16 kwietnia 2004 r. o ochronie przyrody (Dz. U. z 2016 r. poz. 2134, z późn. zm.)</p> <p>Nr w wykazie prac legislacyjnych Ministra Środowiska</p>

OCENA SKUTKÓW REGULACJI

1. Jaki problem jest rozwiązywany?

1. Brak w przepisach prawa polskiego aktu normatywnego wyznaczającego specjalny obszar ochrony siedlisk Warnie Bagno (PLH320047).

Specjalne obszary ochrony siedlisk ze względu na swoją specyfikę są, zgodnie z ustawą z dnia 16 kwietnia 2004 r. o ochronie przyrody, dalej „uop”, wyznaczane etapowo. Pierwszym etapem prac jest przygotowanie przez kraj członkowski listy proponowanych obszarów mających znaczenie dla Wspólnoty, która po zaopiniowaniu przez właściwe miejscowo rady gmin oraz uzyskaniu zgody Rady Ministrów jest wysyłana do Komisji Europejskiej (art. 27 uop). Dane dotyczące proponowanych obszarów są przesyłane do Komisji Europejskiej w formie elektronicznej bazy danych, w której zebrane są wszystkie dostępne informacje na temat przekazywanych obszarów, w tym m.in. ich: położenie, powierzchnia, przedmioty ochrony i granice.

Komisja Europejska akceptuje propozycje obszarów Natura 2000 przesłane przez kraje członkowskie w drodze decyzji wykonawczej ogłaszanej w Dzienniku Urzędowym Unii Europejskiej. Po wydaniu decyzji przez Komisję Europejską przesłane obszary uzyskują rangę obszarów mających znaczenie dla Wspólnoty, a kraj członkowski ma 6 lat na zapewnienie im stosownej ochrony prawnej, w przypadku Polski, zgodnie z ww. ustawą jest to wyznaczenie w drodze rozporządzenia, jako specjalne obszary ochrony siedlisk (art. 27a ust. 1 uop). Wyznaczenie specjalnego obszaru ochrony siedlisk Warnie Bagno (PLH320047) w drodze rozporządzenia jest ostatnim legislacyjnym etapem prac nad jego wyznaczeniem na terenie Polski. Specjalny obszar ochrony siedlisk Warnie Bagno (PLH320047) został zatwierdzony w 2006 r. przez Radę Ministrów oraz w drodze decyzji Komisji z dnia 12 grudnia 2008 r. przyjmującej na mocy dyrektywy Rady 92/43/EWG drugi zaktualizowany wykaz terenów mających znaczenie dla Wspólnoty składających się na kontynentalny region biogeograficzny (notyfikowanej jako dokument nr C(2008) 8039) (2009/93/WE) (Dz. Urz. UE L 43 z 13.02.2009, str. 63).

Niewydanie przedmiotowego aktu wykonawczego będzie równoznaczne z niedopełnieniem przez nasz kraj zobowiązań wynikających z ww. dyrektywy i grozi wszczęciem wobec Polski procedury naruszenia prawa unijnego.

2. Trudności w definiowaniu celów i przedmiotów ochrony na poziomie każdego obszaru przedstawionych w Standardowym Formularzu Danych.

Informacje przekazywane do Komisji Europejskiej w pierwszym etapie prac nad specjalnymi obszarami ochrony siedlisk są zgodnie z decyzją wykonawczą Komisji z dnia 11 lipca 2011 r. w sprawie formularza zawierającego informacje o terenach Natura 2000 (notyfikowaną jako dokument nr C(2011) 4892) (2011/484/UE) (Dz. Urz. UE L 198 z 30.07.2011, str. 39) przedstawiane w postaci Standardowego Formularza Danych. Formularz ze względu na swoją konstrukcję jest nieczytelny i trudny do zrozumienia dla przeciętnego odbiorcy. Inwestorzy wykorzystujący przedstawione informacje zamieszczone w formularzu mają problem ze zdefiniowaniem przedmiotów ochrony, w odniesieniu do których wymagana jest ocena wpływu planowanego planu lub przedsięwzięcia na obszar Natura 2000. Dodatkowo Komisja Europejska wydała 23 listopada 2012 r. Notę, w której wskazała na konieczność definiowania celów ochrony na poziomie każdego obszaru, będących punktem odniesienia do określania środków ochrony obszaru oraz przeprowadzania ocen oddziaływania skutków planów i projektów na ten obszar.

Treść rozporządzenia porządkuje problemy związane z brakiem wiedzy o danym obszarze (i wynikających z tego następstwach).

3. Obowiązujące rozporządzenie Ministra Środowiska z dnia 12 stycznia 2011 r. w sprawie obszarów specjalnej ochrony ptaków (Dz. U. poz. 133, z późn. zm.) w jednym akcie wyznacza 145 obszarów specjalnej ochrony ptaków. W przypadku części obszarów, wszelkie postulowane zmiany są długotrwale blokowane w procesie konsultacji społecznych i uzgodnień ww. aktu prawnego, co wpływa na brak możliwości wprowadzenia zmian na obszarach, co do których nie ma zastrzeżeń. Analogiczna sytuacja mogłaby wystąpić gdyby wydano jedno zbiorcze rozporządzenie dla specjalnych obszarów ochrony siedlisk.

2. Rekomendowane rozwiązanie, w tym planowane narzędzia interwencji, i oczekiwany efekt

W celu wyeliminowania przedmiotowych problemów proponuje się wyznaczenie w drodze rozporządzenia specjalnego obszaru ochrony siedlisk Warnie Bagno (PLH320047), określając jego położenie administracyjne, obszar, mapę obszaru, cel i przedmiot ochrony. Wprowadzenie regulacji skutkować będzie udogodnieniami dla zainteresowanych podmiotów w zakresie odbioru zawartych w nim treści przez eliminację wątpliwości i niejasności w odniesieniu do celów i przedmiotów ochrony danego obszaru Natura 2000. W efekcie zwiększona zostanie świadomość na temat samego obszaru, celów i przedmiotów jego ochrony wśród podmiotów i osób, na które oddziałuje akt normatywny. Zastosowanie przedmiotowego rozwiązania pozwoli na:

- 1) zakończenie procesu ustanawiania specjalnego obszaru ochrony siedlisk Warnie Bagno (PLH320047);
- 2) wypełnienie zaleceń Komisji Europejskiej w zakresie ustalania celów ochrony dla obszarów Natura 2000 (Nota z dnia 23 listopada 2012 r.) mówiących o konieczności definiowania celów ochrony na poziomie każdego obszaru, będących punktem odniesienia do określania środków ochrony obszaru oraz przeprowadzania ocen oddziaływania skutków planów i projektów na ten obszar;
- 3) eliminację wątpliwości i niejasności w odniesieniu do celów i przedmiotów ochrony danego obszaru Natura 2000, utrudniających inwestorom przygotowanie dokumentacji w procedurach ocen oddziaływania na środowisko, w tym także przez wskazanie wykazu punktów załamania granicy, co w konsekwencji wpływa na przejrzystość przepisów prawa i stanowi udogodnienie dla adresatów norm w ich stosowaniu. W projekcie rozporządzenia nie wprowadzono korekt granic obszaru;
- 4) uniknięcie wielokrotnych nowelizacji rozporządzenia „zbiorczego” (jednego dla wszystkich obszarów) w przypadku konieczności wprowadzania zmian przebiegu granic wynikających z projektów planów zadań ochronnych dla obszarów Natura 2000 i planów ochrony dla obszarów Natura 2000 czy korekty przedmiotów ochrony na obszarze;
- 5) zachowanie przejrzystości systemu prawnego przez uniknięcie tworzenia aktów prawnych liczących kilkaset stron wraz z licznymi załącznikami w formie map, nieprzyjaznych w odbiorze dla adresatów.

3. Jak problem został rozwiązany w innych krajach, w szczególności krajach członkowskich OECD/UE?

Wszystkie kraje członkowskie UE zostały zobowiązane do zidentyfikowania i wyznaczenia obszarów Natura 2000. Szczegółowe rozwiązania, co do formy wyznaczenia tych obszarów są zależne od systemów prawnych w poszczególnych państwach. Poniższa analiza odnosi się do krajów UE, w których, podobnie jak w Polsce, ustanowienie obszarów Natura 2000 odbywa się w drodze aktu powszechnie obowiązującego prawa.

W Republice Czeskiej ratyfikuje się decyzje Komisji w sprawie przyjęcia zaktualizowanych wykazów terenów mających znaczenie dla Wspólnoty składających się na dany region biogeograficzny. Ratyfikacja następuje w formie rozporządzenia Rady Ministrów. Wszystkie specjalne obszary ochrony siedlisk wyznaczane są jednym rozporządzeniem

W Republice Irlandii specjalne obszary ochrony siedlisk wyznaczane są w drodze rozporządzenia Minister for Arts, Heritage and the Gaeltacht. W każdym rozporządzeniu wskazany jest przedmiot ochrony danego obszaru oraz jego ogólny cel ochrony. Dodatkowo określana jest lista działań, których podejmowanie wymaga dokonania autoryzacji przez administrację ochrony przyrody.

W Wielkiej Brytanii przy wyznaczaniu obszaru Natura 2000 ogłaszane są dwa dokumenty: wezwanie (ang. *Citation*) oraz standardowy formularz danych obszaru Natura 2000. Oba dokumenty są prawnie obowiązujące w Wielkiej Brytanii. Pierwszy dokument służy konsultacjom społecznym obszaru, natomiast standardowy formularz danych zawiera wszystkie informacje przestrzenne i opisowe dotyczące obszaru, w tym wymienia gatunki i siedliska stanowiące przedmiot ochrony w skali każdego obszaru. W Wielkiej Brytanii standardowy formularz danych obszarów Natura 2000 jest zatwierdzany przez rząd, a następnie przekazywany do Komisji Europejskiej.

4. Podmioty, na które oddziałuje projekt

Grupa	Wielkość	Źródło danych	Oddziaływanie
służby ochrony przyrody, w tym właściwy miejscowo Regionalny Dyrektor Ochrony Środowiska w Szczecinie	1	Dane własne GDOS	konieczność koordynowania funkcjonowania terenów znajdujących się w granicach specjalnego obszaru ochrony siedlisk Warnie Bagno

			(PLH320047)
Regionalna Dyrekcja Lasów Państwowych w Szczecinku, Nadleśnictwo Gościno	2	www.lasy.gov.pl	konieczność realizacji zadań związanych z ochroną przyrody w lasach na terenie specjalnego obszaru ochrony siedlisk Warnie Bagno (PLH320047)
organy administracji samorządowej i terenowe organy administracji rządowej	5	Dane własne GDOŚ	konieczność uzgadniania ustaleń związanych z realizacją przedsięwzięć oraz opracowań planistycznych mogących oddziaływać na obszar objęty ochroną prawną
właściciele i użytkownicy gruntów rolnych, leśnych i wód oraz właściciele nieruchomości, w obrębie których występują siedliska przyrodnicze, gatunki i ich siedliska, które są przedmiotem ochrony na ww. obszarze Natura 2000	nieznana	-	konieczność uzgadniania ustaleń związanych z realizacją przedsięwzięć w obszarach prawnie chronionych z organami ochrony przyrody oraz dostosowanie użytkowania terenu do wymogów ochrony obszaru, jeśli zostało to wskazane w planie zadań ochronnych/ planie ochrony obszaru
przedsiębiorcy zainteresowani realizacją przedsięwzięć na ww. obszarze Natura 2000	nieznana	-	konieczność uwzględniania w procedurach ocen oddziaływania na środowisko występowania obszaru Natura 2000

5. Informacje na temat zakresu, czasu trwania i podsumowanie wyników konsultacji

Z uwagi na fakt, iż projekt rozporządzenia jest końcowym etapem procesu legislacyjnego rozpoczętego w 2006 r. w którym to wysłano do zaopiniowania propozycję obszaru Warnie Bagno (PLH320047) przez właściwą radę gminy, wojewodę, marszałka, a także organizacje ekologiczne, lista podmiotów, z którymi był on konsultowany została ograniczona do następujących podmiotów:

- 1) Państwowej Rady Ochrony Przyrody;
- 2) Państwowej Rady Ochrony Środowiska;
- 3) Instytutu Ochrony Przyrody PAN w Krakowie;
- 4) Krajowej Rady Gospodarki Wodnej;
- 5) Centrum Prawa Ekologicznego;
- 6) Fundacji Wspierania Inicjatyw Ekologicznych;
- 7) Instytutu na Rzecz Ekorozwoju;
- 8) Klubu Przyrodników;
- 9) Ligi Ochrony Przyrody;
- 10) Międzynarodowego Instytutu PAN – Europejskiego Regionalnego Centrum Ekohydrologii;
- 11) Ogólnopolskiego Towarzystwa Ochrony Ptaków;
- 12) Związku Stowarzyszeń Polska Zielona Sieć;
- 13) Polskiego Klubu Ekologicznego;
- 14) Polskiego Związku Łowieckiego;
- 15) Polskiego Związku Wędkarskiego;
- 16) Polskiego Towarzystwa Rybackiego;
- 17) Polskiego Towarzystwa Ochrony Przyrody „Salamandra”;
- 18) Polskiego Towarzystwa Przyjaciół „Pro Natura”;
- 19) Polskiego Towarzystwa Ochrony Ptaków;
- 20) Komitetu Ochrony Orłów;
- 21) Towarzystwa Przyrodniczego „Bocian”;

- 22) Stowarzyszenia Ekologiczno-Kulturalnego „Klub Gaja”;
23) WWF Polska.

Projekt rozporządzenia został ponadto przekazany do zaopiniowania przez:

- 1) Marszałka Województwa Zachodniopomorskiego;
- 2) Wojewodę Zachodniopomorskiego;
- 3) Regionalnego Dyrektora Ochrony Środowiska w Szczecinie;
- 4) Dyrektora Generalnego Lasów Państwowych;
- 5) Biuro Urządzania Lasu i Geodezji Leśnej;
- 6) Krajowy Zarząd Gospodarki Wodnej.

Projekt po przekazaniu do zaopiniowania przez Komisję Wspólną Rządu i Samorządu Terytorialnego zgodnie z ustawą z dnia 6 maja 2005 r. o Komisji Wspólnej Rządu i Samorządu Terytorialnego oraz o przedstawicielach Rzeczypospolitej Polskiej w Komitecie Regionów Unii Europejskiej (Dz. U. poz. 759) został pozytywnie zaopiniowany przez wchodzący w jej skład Zespół do spraw Infrastruktury, Rozwoju Lokalnego, Polityki Regionalnej oraz Środowiska.

Projekt został zamieszczony na stronie internetowej Biuletynu Informacji Publicznej Rządowego Centrum Legislacji, zgodnie z przepisami ustawy z dnia 7 lipca 2005 r. o działalności lobbingowej w procesie stanowienia prawa (Dz. U. poz. 1414, z późn. zm.). Nie odnotowano zainteresowania pracami nad projektem w trybie przepisów ww. ustawy.

6. Wpływ na sektor finansów publicznych

(ceny stałe z r.)	Skutki w okresie 10 lat od wejścia w życie zmian [mln zł]											
	0	1	2	3	4	5	6	7	8	9	10	Łącznie (0-10)
Dochody ogółem	0	0	0	0	0	0	0	0	0	0	0	0
budżet państwa	0	0	0	0	0	0	0	0	0	0	0	0
JST	0	0	0	0	0	0	0	0	0	0	0	0
pozostałe jednostki (oddzielnie)	0	0	0	0	0	0	0	0	0	0	0	0
Wydatki ogółem	0	0	0	0	0	0	0	0	0	0	0	0
budżet państwa	0	0	0	0	0	0	0	0	0	0	0	0
JST	0	0	0	0	0	0	0	0	0	0	0	0
pozostałe jednostki (oddzielnie)	0	0	0	0	0	0	0	0	0	0	0	0
Saldo ogółem	0	0	0	0	0	0	0	0	0	0	0	0
budżet państwa	0	0	0	0	0	0	0	0	0	0	0	0
JST	0	0	0	0	0	0	0	0	0	0	0	0
pozostałe jednostki (oddzielnie)	0	0	0	0	0	0	0	0	0	0	0	0

Źródła finansowania	
Dodatkowe informacje, w tym wskazanie źródeł danych i przyjętych do obliczeń założeń	Ze względu na fakt, iż wydanie aktu wykonawczego jest jedynie zakończeniem procesu ustanawiania specjalnego obszaru ochrony siedlisk Warnie Bagno (PLH320047), a nie procesem wyznaczenia nowego obszaru wejście w życie regulacji nie spowoduje zwiększenia wydatków ani zmniejszenia dochodów budżetu państwa i budżetów jednostek samorządu terytorialnego. Z powyższych względów nie będzie miał zastosowania art. 50 ustawy z dnia 27 sierpnia 2009 r. o finansach publicznych (Dz. U. z 2016 r. poz. 1870, z późn. zm.). Koszty wyznaczenia obszaru Natura 2000 były analizowane i zaakceptowane przez Radę Ministrów w 2006 r. wraz z projektem listy obszarów mających znaczenie dla Wspólnoty.

7. Wpływ na konkurencyjność gospodarki i przedsiębiorczość, w tym funkcjonowanie przedsiębiorców oraz na rodzinę, obywateli i gospodarstwa domowe

		Skutki						
Czas w latach od wejścia w życie zmian		0	1	2	3	5	10	Łącznie (0-10)
W ujęciu	duże przedsiębiorstwa							
	sektor mikro-, małych i							

pieniężnym (w mln zł, ceny stałe z r.)	średnich przedsiębiorstw								
	rodzina, obywatele oraz gospodarstwa domowe								
W ujęciu niepieniężnym	duże przedsiębiorstwa	Wprowadzenie regulacji wyeliminuje wątpliwości i niejasności w odniesieniu do celów i przedmiotów ochrony ww. obszaru Natura 2000, utrudniających inwestorom przygotowanie dokumentacji w procedurach ocen oddziaływania na środowisko. Efektem wprowadzenia regulacji będzie uproszczenie procesu opracowania dokumentacji i uzyskania odpowiednich decyzji w procesie inwestycyjnym.							
	sektor mikro-, małych i średnich przedsiębiorstw	Wprowadzenie regulacji wyeliminuje wątpliwości i niejasności w odniesieniu do celów i przedmiotów ochrony ww. obszaru Natura 2000, utrudniających inwestorom przygotowanie dokumentacji w procedurach ocen oddziaływania na środowisko. Efektem wprowadzenia regulacji będzie uproszczenie procesu opracowania dokumentacji i uzyskania odpowiednich decyzji w procesie inwestycyjnym.							
	rodzina, obywatele oraz gospodarstwa domowe								
Niemierzalne	(dodaj/usuń)								
Dodatkowe informacje, w tym wskazanie źródeł danych i przyjętych do obliczeń założeń	<p>Projektowana regulacja nie wpłynie na proces inwestycyjny z uwagi na fakt, iż nie wprowadza żadnych zmian w odniesieniu do obszaru zatwierdzonego przez Komisję Europejską w 2008 r. Ponadto obszar objęty regulacją zgodnie z ustawą z dnia 3 października 2008 r. o udostępnianiu informacji o środowisku i jego ochronie, udziale społeczeństwa w ochronie środowiska oraz o ocenach oddziaływania na środowisko (Dz. U. z 2016 r. poz. 353, z późn. zm.) podlega procedurom oceny oddziaływania przedsięwzięcia na środowisko od 2006 r., czyli od dnia przesłania jego propozycji do Komisji Europejskiej.</p> <p>Proponowana regulacja nie będzie wywoływać również skutków w ujęciu pieniężnym istotnych ze względu na konkurencyjność gospodarki i przedsiębiorczość, funkcjonowanie przedsiębiorców oraz na rodzinę, obywateli i gospodarstwa domowe.</p> <p>Spodziewać się natomiast można, że przedmiotowy projekt rozporządzenia przyczyni się do uproszczenia procesu inwestycyjnego w wyniku łatwiejszego dostępu inwestorów do informacji dotyczących przedmiotów i celów jego ochrony.</p>								
8. Zmiana obciążeń regulacyjnych (w tym obowiązków informacyjnych) wynikających z projektu									
X nie dotyczy									
Wprowadzane są obciążenia poza bezwzględnie wymaganymi przez UE (szczegóły w odwróconej tabeli zgodności).					<input type="checkbox"/> tak <input type="checkbox"/> nie <input checked="" type="checkbox"/> nie dotyczy				
<input type="checkbox"/> zmniejszenie liczby dokumentów <input type="checkbox"/> zmniejszenie liczby procedur <input type="checkbox"/> skrócenie czasu na załatwienie sprawy <input checked="" type="checkbox"/> inne: uproszczenie procesu inwestycyjnego					<input type="checkbox"/> zwiększenie liczby dokumentów <input type="checkbox"/> zwiększenie liczby procedur <input type="checkbox"/> wydłużenie czasu na załatwienie sprawy <input type="checkbox"/> inne:				
Wprowadzane obciążenia są przystosowane do ich elektronizacji.					<input type="checkbox"/> tak <input type="checkbox"/> nie <input checked="" type="checkbox"/> nie dotyczy				
Komentarz:									
9. Wpływ na rynek pracy									
Wprowadzenie regulacji nie będzie miało wpływu na rynek pracy.									
10. Wpływ na pozostałe obszary									
<input checked="" type="checkbox"/> środowisko naturalne <input type="checkbox"/> sytuacja i rozwój regionalny <input type="checkbox"/> inne:			<input type="checkbox"/> demografia <input type="checkbox"/> mienie państwowe			<input type="checkbox"/> informatyzacja <input type="checkbox"/> zdrowie			
Omówienie wpływu		Wprowadzenie regulacji będzie miało pozytywny wpływ na środowisko naturalne, przez zdefiniowanie celów i przedmiotów ochrony na poziomie obszaru, a co za tym idzie skuteczniejsza ich ochronę.							

11. Planowane wykonanie przepisów aktu prawnego

Rozporządzenie wejdzie w życie po upływie 14 dni od dnia ogłoszenia.

12. W jaki sposób i kiedy nastąpi ewaluacja efektów projektu oraz jakie mierniki zostaną zastosowane?

Niniejsze rozporządzenie wynika z konieczności implementacji przepisów dyrektywy Rady 92/43/EWG z dnia 21 maja 1992 r. w sprawie ochrony siedlisk przyrodniczych oraz dzikiej fauny i flory (Dz. Urz. WE L 206 z 22.07.1992, str. 7, z późn. zm. – Dz. Urz. UE Polskie wydanie specjalne, rozdz. 15, t. 2, str. 102). Ewentualna ewaluacja efektów jego wdrożenia może zostać dokonana po ewaluacji ww. dyrektywy przez Komisję Europejską.

13. Załączniki (istotne dokumenty źródłowe, badania, analizy itp.)


[Handwritten signature]

MAPA
SPECJALNEGO
OBSZARU
OCHRONY SIEDLISK
WARNIE BAGNO

PLH320047
arkusz 1/1

Skala 1:50 000 dla wydruków w formacie A3

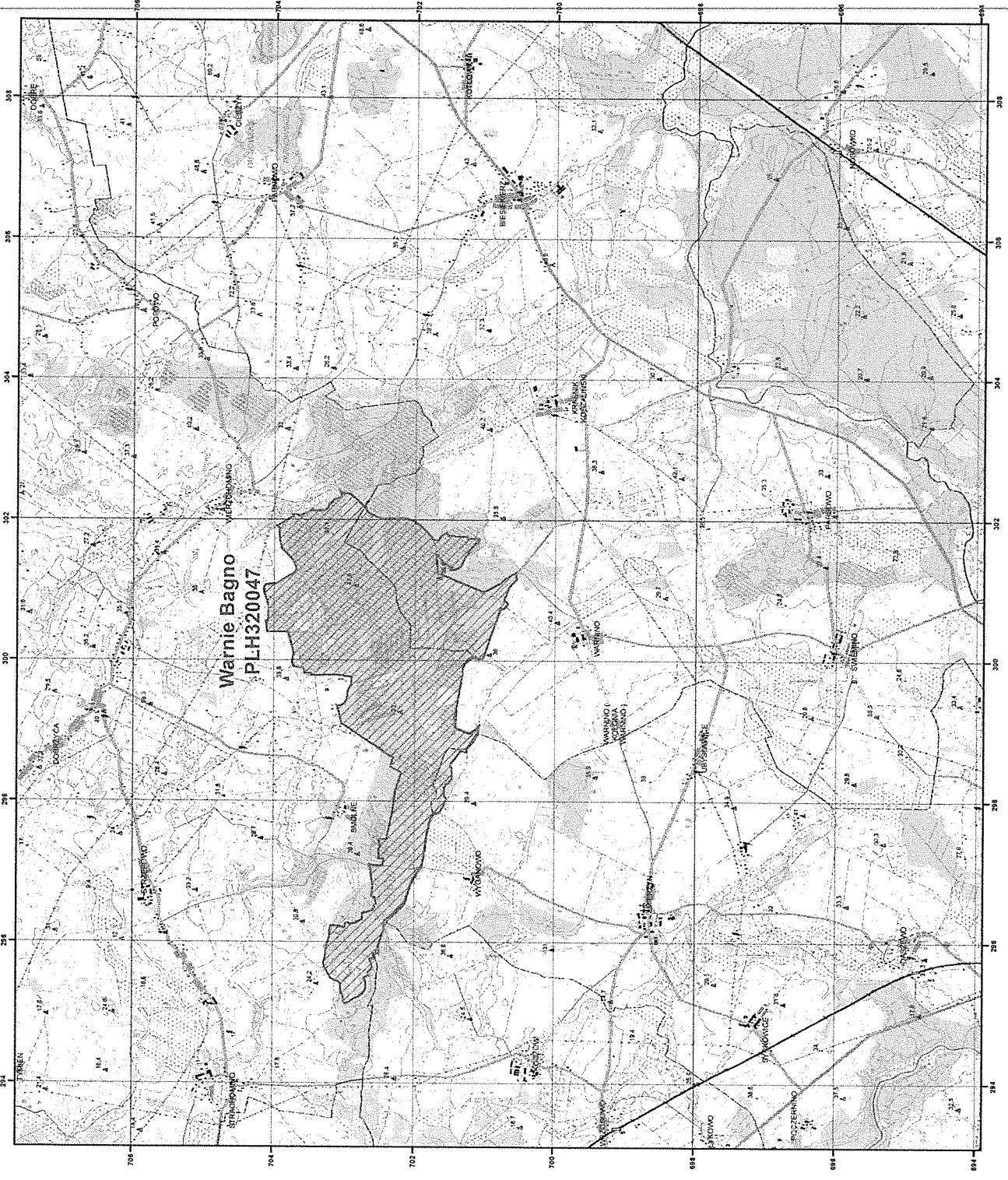


 specjalny obszar
ochrony siedlisk

Układ współrzędnych płaskich prostokątnych: PL-1992



[Handwritten signature]





BP



Minister
Spraw Zagranicznych

DPUE.920.1978.2016 / 22 /DK

dot.: BP.0220.96-115.2016.SK(X) z 07.12.2016 r.

Generalna Dyrekcja Ochrony Środowiska
SEKRETARIAT
Biura Prawnego

WPLYNEŁO

2017-01-04

Nr z rejestru 34 Podpis [signature]

Warszawa, 23 grudnia 2016 r. ^{P. B. [signature]}

Generalna Dyrekcja Ochrony Środowiska
SEKRETARIAT
Generalnego Dyrektora Ochrony Środowiska

WPLYNEŁO

2017-01-04

Nr z rejestru 43 Podpis [signature]

Pan Krzysztof Lissowski

Generalny Dyrektor Ochrony Środowiska

Opinia

o zgodności z prawem Unii Europejskiej projektów rozporządzeń Ministra Środowiska:

- w sprawie specjalnego obszaru ochrony siedlisk Dolina Wolicy (PLH060058),
- w sprawie specjalnego obszaru ochrony siedlisk Beskid Żywiecki (PLH240006),
- w sprawie specjalnego obszaru ochrony siedlisk Ostoja Przedborska (PLH260004),
- w sprawie specjalnego obszaru ochrony siedlisk Dolina Czarnej (PLH260015),
- w sprawie specjalnego obszaru ochrony siedlisk Ostoja Kozubowska (PLH260029),
- w sprawie specjalnego obszaru ochrony siedlisk Dolina Kakaju (PLH280036),
- w sprawie specjalnego obszaru ochrony siedlisk Ostoja nad Oświnem (PLH280044),
- w sprawie specjalnego obszaru ochrony siedlisk Torfowiska źródliskowe koło Łabędnika (PLH280047),
- w sprawie specjalnego obszaru ochrony siedlisk Biedrusko (PLH300001),
- w sprawie specjalnego obszaru ochrony siedlisk Dolina Noteci (PLH300004),
- w sprawie specjalnego obszaru ochrony siedlisk Pojezierze Gnieźnieńskie (PLH300026),
- w sprawie specjalnego obszaru ochrony siedlisk Kiszewo (PLH300037),
- w sprawie specjalnego obszaru ochrony siedlisk Glinianki w Lenartowicach (PLH300048),
- w sprawie specjalnego obszaru ochrony siedlisk Struga Białosiłwka (PLH300054),
- w sprawie specjalnego obszaru ochrony siedlisk Dolina Iny koło Recza (PLH320004),
- w sprawie specjalnego obszaru ochrony siedlisk Trzebiatowsko-Koło-brzeski Pas Nadmorski (PLH320017),
- w sprawie specjalnego obszaru ochrony siedlisk Jeziora Czaplineckie (PLH320039),
- w sprawie specjalnego obszaru ochrony siedlisk Warnie Bagno (PLH320047),
- w sprawie specjalnego obszaru ochrony siedlisk Diabelskie Pustacie (PLH320048),
- w sprawie specjalnego obszaru ochrony siedlisk Dzięczy Las (PLH320060),

wyrażona przez ministra właściwego do spraw członkostwa Rzeczypospolitej Polskiej w Unii Europejskiej


Szanowny Panie Dyktorze,

w związku z przedłożonymi projektami rozporządzeń pozwalam sobie wyrazić poniższą opinię.

Projekty rozporządzeń są zgodne z prawem Unii Europejskiej.

Z poważaniem

z up. Ministra
Spraw Zagranicznych
Renata Szczęch
Podsekretarz Stanu



Raport z konsultacji publicznych oraz opiniowania

projektów rozporządzeń Ministra Środowiska w sprawie specjalnych obszarów ochrony siedlisk, przesłanych przy piśmie nr BP.0220.96-115.2016.SK(X) z dnia 7 grudnia 2016 r., zwanych dalej projektami

Projekty zgodnie z § 52 ust. 1 uchwały nr 190 Rady Ministrów z dnia 29 października 2013 r. Regulamin pracy Rady Ministrów (M.P. z 2016 r. poz. 1006, z późn. zm.) zostały zamieszczone w Biuletynie Informacji Publicznej na stronie Rządowego Centrum Legislacji w serwisie Rządowy Proces Legislacyjny.

W trybie art. 5 ustawy z dnia 7 lipca 2005 r. o działalności lobbingsowej w procesie stanowienia prawa (Dz. U. poz. 1414, z późn. zm.) zainteresowania pracą nad projektami nie zgłosił żaden podmiot.

W ramach konsultacji publicznych nikt nie zgłosił uwag.

W ramach opiniowania uwagi do projektów zgłosiły:

1. Dyrekcja Generalna Lasów Państwowych
2. Urząd Marszałkowski Województwa Zachodniopomorskiego
3. Regionalna Dyrekcja Ochrony Środowiska w Bydgoszczy
4. Regionalna Dyrekcja Ochrony Środowiska w Katowicach
5. Regionalna Dyrekcja Ochrony Środowiska w Olsztynie
6. Regionalna Dyrekcja Ochrony Środowiska w Poznaniu
7. Regionalna Dyrekcja Ochrony środowiska w Szczecinie

Uwagi Dyrekcji Generalnej Lasów Państwowej dotyczyły rozważenia zmiany treści projektu rozporządzenia w sprawie specjalnego obszaru ochrony siedlisk Biedrusko PLH300001 z uwagą na wyniki weryfikacji leśnych siedlisk przyrodniczych zrealizowanej w ramach prac nad projektem planu urządzenia lasu dla Nadleśnictwa Łopuchówko, które mogłyby prowadzić do zmiany przedmiotów ochrony na obszarze Natura 2000Bierusko PLH300001. Należy jednak zauważyć, iż w stosunku do obszarów mających znaczenie dla Wspólnoty zatwierdzonych przez Komisję Europejską, przedmioty ochrony obszarów Natura 2000 wyznaczanych rozporządzeniem w sprawie specjalnych obszarów ochrony siedlisk muszą być zgodne z danymi przekazanymi do Komisji Europejskiej w formie elektronicznej bazy danych, która została przez nią zatwierdzona w drodze decyzji.

W związku z powyższym przed wprowadzeniem ewentualnych zmian w przedmiotach ochrony należy wpiern ponownie przeprowadzić procedurę akceptacji zmiany przez Komisję Europejską. Proces ten trwa ok. 2 lat, ponieważ zmiany „in minus” przed ich wprowadzeniem do

dokumentacji obszaru i ustawodawstwa krajowego wymagają wcześniejszej akceptacji przez Komisję Europejską w drodze decyzji. Uwzględnienie zmian w zakresie siedlisk przyrodniczych będzie możliwe po przekazaniu wniosku Regionalnej Dyrekcji Ochrony Środowiska Poznań oraz uzyskania zgody Komisji Europejskiej. Z powyższych względów uwaga nie mogła zostać uwzględniona.

Uwagi Urzędu Marszałkowskiego Województwa Zachodniopomorskiego dotyczyły nieumieszczenia na stronie Rządowego Procesu Legislacyjnego załącznika nr 4 i 5 do projektu rozporządzenia w sprawie specjalnego obszaru ochrony siedlisk Diabelskie Pustacie (PLH320048). Po analizie treści materiału znajdującego się na stronie internetowej RPL niezwłocznie dodano brakujące załączniki.

Uwagi Regionalnej Dyrekcji Ochrony Środowiska w Bydgoszczy dotyczyły treści uzasadnienia projektu rozporządzenia Ministra Środowiska w sprawie wyznaczenia specjalnego obszaru ochrony siedlisk Dolina Noteci (PLH300004). Wskazano w nim, że podczas prac nad planem zadań ochronnych została przeprowadzona inwentaryzacja przyrodnicza. W trakcie sporządzania dokumentacji do ww. planu zadań ochronnych RDOŚ w Bydgoszczy opierał się głównie na danych literaturowych, w tym publikacjach naukowych o czym wielokrotnie wspomina się w uzasadnieniu do ww. planu zadań ochronnych. W obszarze Natura 2000 Dolina Noteci nie sporządzono szczegółowej inwentaryzacji przyrodniczej na potrzeby planu zadań ochronnych. W trakcie sporządzania planu zadań ochronnych nie aktualizowano również standardowego formularza danych - brak jest w nim informacji o nowych źródłach wiedzy o obszarze takich jak: inwentaryzacje czy aktualne dane naukowe

Z uwagi na stan wiedzy o obszarze wymagający uzupełnienia Regionalna Dyrekcja Ochrony Środowiska w Bydgoszczy proponowała rozważenie zaniesienia procedowania ww. projektu rozporządzenia, do czasu zakończenia procesu uzupełniania stanu wiedzy wynikającego z obowiązującego planu zadań ochronnych i aktualizacji danych w standardowym formularzu danych.

Uwaga została częściowo uwzględniona. W uzasadnieniu skorygowano informację dotyczącą danych naukowych, na podstawie których opracowano projekt zadań ochronnych dla obszaru Dolina Noteci (PLH300004).

Jednocześnie informuję, iż zaprzestanie procedury wyznaczenia obszaru w drodze rozporządzenia Ministra Środowiska, biorąc pod uwagę zatwierdzony przez Ministra Środowiska harmonogram wyznaczania specjalnych obszarów ochrony siedlisk oraz terminy wynikające z prawodawstwa krajowego i UE, nie jest uzasadnione. Planowana ewentualna zmiana listy przedmiotów ochrony obszaru nie zostanie dokonana w krótkim czasie, tym bardziej, iż jak wskazano konieczne jest wcześniejsze uzupełnienie stanu wiedzy w ramach projektu, który jest na etapie planowania.

Uwagi Regionalnej Dyrekcji Ochrony Środowiska w Katowicach dotyczyły treści projektu rozporządzenia dla obszaru Beskid Żywiecki PLH240006 w zakresie wskazania prawidłowej nazwy dla siedliska przyrodniczego 8310 oraz skorygowania nazwy przedmiotu ochrony brzanka. Zostały uwzględnione i wprowadzone do projektu rozporządzenia.

Uwagi Regionalnej Dyrekcji Ochrony Środowiska w Olsztynie dotyczyły projektów rozporządzeń dla obszarów: Dolina Kakaju (PLH280036), Ostoja nad Oświnem (PLH280044) oraz Torfowiska Źródłiskowe koło Łąbednika (PLH280047), w których m.in. przyjęty sposób zapisywania nazwy i kodu obszaru miał być niespójny z dotychczas stosowanym nazewnictwem przez regionalne dyrekcje ochrony środowiska oraz Generalną Dyrekcję Ochrony Środowiska. Należy jednak podnieść, iż wytyczne w tym zakresie zostały opracowane w celu unormowania stosowania nazewnictwa w korespondencji urzędów, a w treści rozporządzeń po uzgodnieniach prowadzonych z Rządowym Centrum Legislacji podjęto decyzję o przyjęciu tożsamej zasady stosowania nazw i kodów obszarów jak w rozporządzeniu Ministra Środowiska z dnia 12 stycznia 2011 r. w sprawie obszarów specjalnej ochrony ptaków (Dz. U. z 2011 r. Nr 25, poz. 133, z późn. zm.), czyli: nazwa obszaru (kod obszaru).

Ponadto zwrócono uwagę, iż w § 3 pkt 2 wskazanych powyżej projektów celem obszaru powinno być odtworzenie właściwego stanu ochrony siedlisk przyrodniczych i właściwego stanu ochrony gatunków będących przedmiotem ochrony opisywanego obszaru Natura 2000, co wiąże się ze zmianą spójnika "lub" na „i”. Jednakże należy zauważyć, iż użyty w § 3 spójnik "lub" w logice prawniczej, to tzw. alternatywa łączna, pozwalająca na realizację jednego z zadań, ale także możliwość wykonania obu czynności łącznie. Dlatego też obecnie przyjęte sformułowanie daje możliwość realizacji obu przyjętych celów, a także zapewnia ochronę wszystkim przedmiotom ochrony danego obszaru (w tym przypadku siedliskom przyrodniczym oraz gatunkom zwierząt innych niż ptaki oraz ich siedliskom).

Podkreślenia wymaga również fakt, że szczegółowy sposób osiągnięcia i utrzymania właściwego stanu ochrony zawarty jest w planie zadań ochronnych dla danego obszaru ustanawianym na okres 10 lat przez regionalnego dyrektora ochrony środowiska w drodze aktu prawa miejscowego w formie zarządzenia.

Kolejna uwaga dotyczyła propozycji dodania w załącznikach projektów rozporządzeń dla obszarów: Dolina Kakaju (PLH280036) i Ostoja nad Oświnem (PLH280044), kodów gatunków roślin i zwierząt obok nazw gatunków (zgodnie z rozporządzeniem Ministra Środowiska z dnia 13 kwietnia 2010 r. w sprawie siedlisk przyrodniczych oraz gatunków będących przedmiotem zainteresowania Wspólnoty, a także kryteriów wyboru obszarów kwalifikujących się do uznania lub wyznaczenia jako obszary Natura 2000 (Dz. U. z 2014 r. poz. 1713)). Umożliwiłoby to łatwiejszą weryfikację standardowego formularza danych, w którym wymienione są kody gatunków i siedlisk przyrodniczych

oraz nazwy łacińskie przedmiotów ochrony. W odpowiedzi należy jednak podnieść, iż kwestia nieujęcia kodów gatunków zwierząt i roślin w ww. rozporządzeniu w sprawie specjalnych obszarów ochrony siedlisk wynika głównie z faktu ich częstej zmiany przez Komisję Europejską wraz z wprowadzanymi zmianami w ich systematyce, co skutkowałyby koniecznością aktualizacji w tym zakresie przedmiotowych rozporządzeń, co przy planowanej docelowej liczbie rozporządzeń (849) będzie zadaniem bardzo czasochłonnym i trudnym do realizacji.

Uwagi Regionalnej Dyrekcji Ochrony Środowiska w Poznaniu dotyczyły m.in. podania w uzasadnieniach dla projektów rozporządzeń niewłaściwej liczby 849 obszarów dotychczas zatwierdzonych w drodze decyzji Komisji Europejskiej jako obszarów mających znaczenie dla Wspólnoty w obu regionach geograficznych. Zdaniem Regionalnej Dyrekcji Ochrony Środowiska w Poznaniu na terenie Polski wyznaczono 865 obszarów mających znaczenie dla Wspólnoty.

W tym zakresie należy wskazać, iż część obszarów Natura 2000 jest położona w obrębie dwóch regionów biogeograficznych: alpejskiego i kontynentalnego, dlatego też są one wymienione w obu decyzjach wykonawczych Komisji Europejskiej. Należy uznać, iż wskazana w uzasadnieniu liczba obszarów jest prawidłowa.

Ponadto w projektach rozporządzeń dla obszarów Biedrusko (PLH300001), Dolina Noteci (PLH300004), Kiszewo (PLH300037) oraz Pojezierze Gnieźnieńskie (PLH300026) Regionalna Dyrekcja Ochrony Środowiska w Poznaniu sugeruje zastąpić użyty termin „enklawa” sformulowaniem „fragment” lub „część”, z uwagi na fakt, iż żadne ze znaczeń tego słowa wymieniane w słowniku języka polskiego nie pasują do kontekstu, w którym zostało ono użyte.

Należy jednak zauważyć, iż sformułowanie „enklawa” pierwotnie zostało użyte w załączniku nr 1 rozporządzeń przy opisie właściwości przestrzennych (geograficznych, geometrycznych) dla obszarów Natura 2000 składających się z kilku odrębnych fragmentów obszaru podlegających ochronie, które są ze sobą powiązane funkcjonalnie. Sformułowanie to po konsultacjach zostało zaakceptowane przez Rządowe Centrum Legislacji i na jego wniosek wprowadzone również do tekstu rozporządzenia oraz jego uzasadnienia, w związku z tym na obecnym etapie prac nie ma możliwości wprowadzenia zmian w tym zakresie.

Kolejna uwaga dotyczyła podania w załączniku nr 1 do projektu rozporządzenia dla obszaru Glinianki w Lenartowicach (PLH300048) wykazu współrzędnych punktów załamania granicy, który różni się od wykazu zawartego w załączniku nr 1 do zarządzenia Nr 11/13 Regionalnego Dyrektora Ochrony Środowiska w Poznaniu z dnia 18 grudnia 2013 r. w sprawie ustanowienia planu zadań ochronnych dla obszaru Glinianki w Lenartowicach PLH300048. Po wejściu w życie opiniowanego rozporządzenia w obrocie prawnym mogłyby funkcjonować dwa różne opisy granic obszaru Natura 2000.

Po przeanalizowaniu punktów załamania granic określonych w zarządzeniu w sprawie planu zadań ochronnych, jak i wskazanych w załączniku nr 1 przedmiotowego projektu rozporządzenia ustalono, iż obie granice są tożsame, natomiast różnica przedstawiona w tabelach wynika wyłącznie z rozpoczęcia opisu poligonu od innego punktu załamania granicy. Z uwagi na fakt, iż przedmiotowa różnica w wykazie punktów załamania granicy nie wpływa na jej przebieg oraz powierzchnię obszaru, a związana jest prawdopodobnie wyłącznie z zastosowania różnych algorytmów programów GIS, z których były one eksportowane podjęto decyzję o pozostawieniu obecnej wersji Załącznika 1 projektu rozporządzenia.

Warto dodać, iż punkty załamania granic specjalnych obszarów ochrony siedlisk zostały określone zgodnie z jednolitym algorytmem dla wszystkich opracowanych projektów rozporządzeń Ministra Środowiska w sprawie specjalnych obszarów ochrony siedlisk, w związku z czym wprowadzenie zmian w załączniku nr 1 do rozporządzenia Ministra Środowiska w sprawie wyznaczenia specjalnego obszaru ochrony siedlisk Glinianki w Lenartowicach (PLH300048) stanowiłoby odstępstwo od przyjętej zasady określania punktów załamania granic obszarów Natura 2000.

W odniesieniu do pozostałych uwag zgłoszonych do projektów rozporządzeń w sprawie wyznaczenia obszarów ochrony siedlisk Biedrusko (PLH300001), Dolina Noteci (PLH300004), Glinianki w Lenartowicach (PLH300048), Kiszewo (PLH300037) oraz Pojezierze Gnieźnieńskie (PLH300026) informuję, że zostały one uwzględnione i wprowadzone do projektów rozporządzeń.

Uwagi Regionalnej Dyrekcji Ochrony Środowiska w Szczecinie dotyczyły określenia położenia obszaru Diabelskie Pustacie PLH320048. Zdaniem Regionalnego Dyrektora Ochrony Środowiska w Szczecinie obszar znajduje się wyłącznie w granicach województwa zachodniopomorskiego. Południowa granica obszaru przebiega na styku granicy dwóch ww. województw. Podana powierzchnia 0,04 ha (400 m²) znajdująca się w województwie wielkopolskim jest wynikiem przecięcia danych szczegółowych – granice województw z PGR o dokładności odpowiadającej mapie ewidencyjnej, z danymi stworzonymi na podstawie map topograficznych – granice obszarów Natura 2000. Wykonanie analizy przestrzennej z użyciem dwóch różnych jakości danych, powoduje tworzenie się sytuacji odbiegającej rzeczywistości. W celu zobrazowania opisanej sytuacji należy zaznaczyć, iż w województwie wielkopolskim obszar zajmuje powierzchnię 400 m², co odpowiada powierzchni pasa terenu o szerokości ok. 10 cm na długości 4000 m.

Należy podnieść, iż zmiana wykazywanego podziału administracyjnego w projekcie rozporządzenia wiązałaby się z koniecznością zmiany przebiegu granicy obszaru, poprzez dostosowanie go do obecnego przebiegu granicy województwa zachodniopomorskiego. Należy tu

podkreślić, że w stosunku do obszarów mających znaczenie dla Wspólnoty zatwierdzonych przez Komisję Europejską, granice oraz przedmioty ochrony wyznaczanych rozporządzeniem specjalnych obszarów ochrony siedlisk muszą być zgodne z danymi przekazami do Komisji Europejskiej w formie elektronicznej bazy danych, która została przez nią zatwierdzona w drodze decyzji. Przed wprowadzeniem proponowanej zmiany w przebiegu granicy obszaru Natura 2000 należałoby wpiernik ponownie przeprowadzić procedurę jej akceptacji przez Radę Ministrów i Komisję Europejską trwającą ok. 2 lat (zmiany granic obszaru „in minus” przed ich wprowadzeniem do dokumentacji obszaru i ustawodawstwa krajowego wymagają wcześniejszej akceptacji przez Komisję Europejską w drodze decyzji), dlatego też na tym etapie prac nad rozporządzeniem nie jest możliwe ich uwzględnienie.

W związku z powyższym uprzejmie informuję, że wprowadzenie wnioskowanej korekty będzie możliwe dopiero po przesłaniu stosownego wniosku oraz przeprowadzeniu ww. procedury.

Jednocześnie podkreślić należy, iż według danych posiadanych przez Generalnego Dyrektora Ochrony Środowiska informacja o położeniu obszaru na terenie dwóch województw została uwidoczniiona w standardowym formularzu danych pod koniec 2013 r., plan zadań ochronnych obszaru został natomiast ustanowiony Zarządzeniem Regionalnego Dyrektora Ochrony Środowiska w Szczecinie z dnia 29 kwietnia 2014 r. w sprawie ustanowienia planu zadań ochronnych dla obszaru Natura 2000 Diabelskie Pustacie PLH320048 (Dz. Urz. Woj. Zach. z 07 maja 2014 r. poz. 1917), a granice obszaru nie uległy zmianie od września 2006 r. czyli od dnia przekazania obszaru do Komisji Europejskiej.

W ocenie Regionalnego Dyrektora Ochrony Środowiska w Szczecinie błędnie jest wskazane w projekcie rozporządzenia dla obszaru Dolina Iny koło Recza (PLH320004), iż obszar ten składa się z dwóch powiązanych funkcjonalnie enklaw. Słowo enklawa sugeruje o otoczeniu danego obszaru ze wszystkich stron przez inny obszar. Tymczasem obszar stanowi jedną całość, obejmując dolinę rzeki Iny oraz doliny jej dwóch większych dopływów: Reczanki i Wardynki. Natomiast ciągłość obszaru przerwana jest w m. Suchań, w miejscu mostu drogowego, przecinającego rzekę Inę, stąd prawdopodobnie stwierdzenie o istnieniu dwóch enklaw połączonych rzeką Iną.

Sformułowanie „enklawa” pierwotnie zostało użyte w załącznikach nr 1 do projektów rozporządzeń przy opisie właściwości przestrzennych (geograficznych, geometrycznych) dla obszarów Natura 2000 składających się z kilku odrębnych fragmentów obszaru podlegających ochronie, które są ze sobą powiązane funkcjonalnie. Sytuacja ta ma miejsce najczęściej wówczas, gdy obszar jest ustanowiony dla ochrony wybranych gatunków zwierząt lub roślin, rozmieszczonych w kilku odrębnych, blisko siebie położonych miejscach występowania populacji danego gatunku (np. miejscach kolonii nietoperzy lub małych zbiornikach wodnych). Sformułowanie „enklawa” zostało

zaakceptowane po konsultacjach przez Rządowe Centrum Legislacji i na jego wniosek wprowadzone również do tekstu rozporządzenia oraz jego uzasadnienia.

W związku z tym, iż ciągłość obszaru została przerwana w wyniku wyłączenia spod ochrony obszarowej mostu drogowego w miejscowości Suchań, opis granicy obszaru jest przedstawiony w dwóch tabelach obrazujących punkty załamania granicy każdej enklawy (części) obszaru.

W odniesieniu do pozostałych uwag zgłoszonych do projektów rozporządzeń w sprawie wyznaczenia obszarów ochrony siedlisk Diabelskie Pustacie (PLH320048), Dolina Iny koło Recza (PLH320004), Jeziora Czaplineckie (PLH320039) informuję, że zostały one uwzględnione i wprowadzone do projektów rozporządzeń.

Projekty rozporządzeń zostały również przekazane do zaopiniowania przez Komisję Wspólną Rządu i Samorządu Terytorialnego zgodnie z ustawą z dnia 6 maja 2005 r. o Komisji Wspólnej Rządu i Samorządu Terytorialnego oraz o przedstawicielach Rzeczypospolitej Polskiej w Komitecie Regionów Unii Europejskiej (Dz. U. Nr 90 poz. 759) oraz pozytywnie zaopiniowane.

Projekt nie podlegał opiniowaniu, konsultacji ani uzgodnieniom z organami i instytucjami Unii Europejskiej, w tym z Europejskim Bankiem Centralnym.

WYKONAWCZY DYREKTOR
WYDZIAŁU MIŁOŚCIWY
KRAJOWY ŚRODOWISK
Krzysztof Łopkowski

Dr Andrzej Dziubiński
Zastępca Dyrektora

701 1-7

701 1-7

