



# DZIENNIK URZĘDOWY WOJEWÓDZTWA ŚLĄSKIEGO

---

Katowice, dnia 8 stycznia 2024 r.

Poz. 186

## UCHWAŁA NR 1324/LXXXIV/2023 RADY MIEJSKIEJ W SOSNOWCU

z dnia 21 grudnia 2023 r.

**w sprawie zmiany miejscowego planu zagospodarowania przestrzennego miasta Sosnowca dla północnej części Klimontowa w rejonie ulic: majora Henryka Hubala-Dobrzańskiego, Marszałka Edwarda Rydza Śmigłego, 11-go Listopada zatwierdzonego uchwałą nr 587/XXXII/2020 Rady Miejskiej w Sosnowcu z dnia 29 października 2020 r. dla terenów wyznaczonych na załącznikach graficznych**

Na podstawie art. 18 ust. 2 pkt 5, art. 40 ust. 1 i art. 42 ustawy z dnia 8 marca 1990 r. o samorządzie gminnym (tekst jednolity Dz. U. z 2023 r., poz. 40 z późniejszymi zmianami), art. 3 ust. 1 i art. 20 ustawy z dnia 27 marca 2003 r. o planowaniu i zagospodarowaniu przestrzennym (tekst jednolity Dz. U. z 2023 r., poz. 977 z późniejszymi zmianami), w związku z art. 66 i 67 ust. 3 pkt. 1 ustawy z dnia 7 lipca 2023 r. o zmianie ustawy o planowaniu i zagospodarowaniu przestrzennym (Dz. U. z 2023 r. poz. 1688); po stwierdzeniu nienaruszenia ustaleń „Studium uwarunkowań i kierunków zagospodarowania przestrzennego miasta Sosnowca”, przyjętego Uchwałą Nr 369/XXXI/2016 Rady Miejskiej w Sosnowcu z dnia 19 maja 2016 r., wraz ze zmianą przyjętą Uchwałą Nr 855/LXII/2018 z dnia 26 kwietnia 2018 r. oraz Uchwałą Nr 943/LVI/2022 z dnia 31 marca 2022 r., rozstrzygając jednocześnie o sposobie rozpatrzenia uwag zgodnie z Załącznikiem Nr 3 do niniejszej uchwały, a także o sposobie realizacji, zapisanych w planie inwestycji z zakresu infrastruktury technicznej należących do zadań własnych gminy oraz zasadach ich finansowania, zgodnie z Załącznikiem Nr 4 do niniejszej uchwały,

### **Rada Miejska w Sosnowcu uchwała**

**zmianę miejscowego planu zagospodarowania przestrzennego miasta Sosnowca dla północnej części Klimontowa w rejonie ulic: majora Henryka Hubala-Dobrzańskiego, Marszałka Edwarda Rydza Śmigłego, 11-go Listopada zatwierdzonego Uchwałą Nr 587/XXXII/2020 Rady Miejskiej w Sosnowcu z dnia 29 października 2020 r. dla terenów wyznaczonych na załącznikach graficznych**

### **Rozdział 1. Przepisy ogólne**

**§ 1.** Uchwała obejmuje ustalenia zmiany planu zawarte w treści uchwały, stanowiącej tekst zmiany planu oraz w części graficznej, którą stanowią Załączniki Nr 1 i 2 – rysunki zmiany planu. Załącznik Nr 1 i 2 terenu objętego zmianą planu zgodnie z uchwałą o przystąpieniu do sporządzenia zmiany planu zastępuje w tych granicach Załącznik nr 1 do **Uchwały Nr 587/XXXII/2020 Rady Miejskiej w Sosnowcu z dnia 29 października 2020 r.**

**§ 2. 1.** Uchwała obejmuje ustalenia zmiany planu zawarte w treści uchwały, stanowiącej tekst zmiany planu oraz w części graficznej, którą stanowią Załączniki Nr 1 i 2 rysunki zmiany planu.

2. Integralnym załącznikiem do niniejszej uchwały jest Załącznik Nr 3, zawierający rozstrzygnięcia Rady Miejskiej w Sosnowcu dotyczące sposobu rozpatrzenia nieuwzględnionych uwag wniesionych do projektów zmian planu.

3. Integralnym załącznikiem do niniejszej uchwały jest Załącznik Nr 4, zawierający rozstrzygnięcie Rady Miejskiej w Sosnowcu dotyczące sposobu realizacji zapisanych w planie inwestycji z zakresu infrastruktury technicznej i komunikacji, które należą do zadań własnych gminy oraz zasad ich finansowania, zgodnie z przepisami o finansach publicznych.

4. Integralnym załącznikiem do niniejszej uchwały jest Załącznik Nr 5 – dane przestrzenne, o których mowa w art. 67a ust. 3 i 5 ustawy z dnia 27 marca 2003 r. o planowaniu i zagospodarowaniu przestrzennym.

## **Rozdział 2.**

### **Przepisy szczegółowe**

**§ 3.** W części tekstowej **Uchwały Nr 587/XXXII/2020 Rady Miejskiej w Sosnowcu z dnia 29 października 2020 r. w sprawie miejscowego planu zagospodarowania przestrzennego miasta Sosnowca dla północnej części Klimontowa w rejonie ulic: majora Henryka Hubala-Dobrzańskiego, Marszałka Edwarda Rydza Śmigłego, 11-go Listopada** wprowadza się zmianę polegającą na tym, że w par. 34, w zdaniu wstępnym, po symbolu NN.KD7 W dodaje się „, NN.KD8 W, NN.KD9 W”;

## **Rozdział 3.**

### **Przepisy końcowe**

**§ 4.** Uchwała podlega ogłoszeniu w Dzienniku Urzędowym Województwa Śląskiego oraz publikacji na stronie internetowej Urzędu Miejskiego w Sosnowcu.

**§ 5.** Wykonanie uchwały powierza się Prezydentowi Miasta Sosnowca.

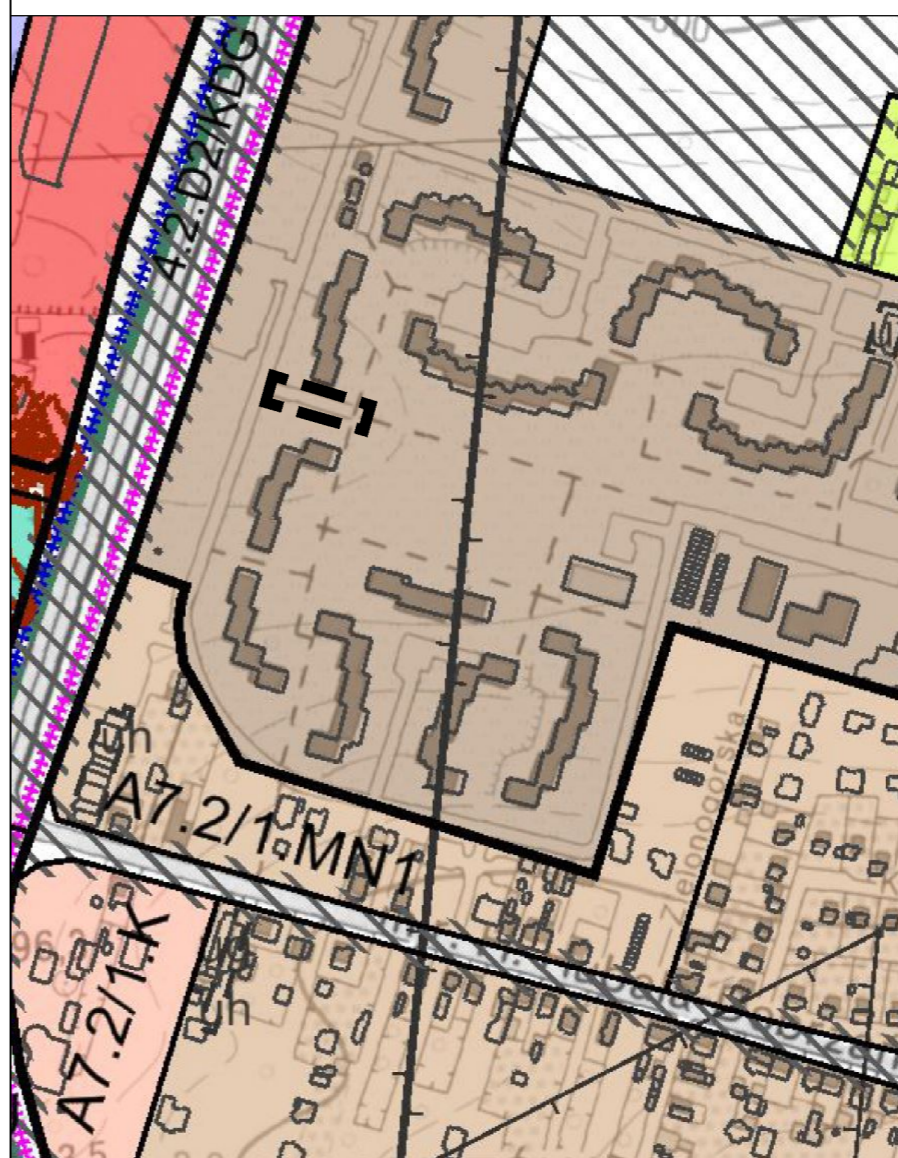
**§ 6.** Uchwała wchodzi w życie po upływie 14 dni od dnia jej ogłoszenia w Dzienniku Urzędowym Województwa Śląskiego.

Wiceprzewodnicząca Rady Miejskiej w Sosnowcu

**Danuta Gojna-Ucińska**



WYRYS ZE STUDIUM UWARUNKOWAŃ I KIERUNKÓW ZAGOSPODAROWANIA PRZESTRZENNEGO MIASTA SOSNOWCA UCHWAŁA NR 369/XXXI/2016 RADY MIEJSKIEJ W SOSNOWCU Z DNIA 19 MAJA 2016 ROKU WRAZ ZE ZMIANAMI



WSKAŹNIKI ZAGOSPODAROWANIA ORAZ UŻYTKOWANIA TERENÓW

TEREN-F	PRZEZNACZENIE DOMINUJĄCE	PRZEZNACZENIE RÓWNOZIERNE	PRZEZNACZENIE DOPUSZCZONE	PRZEZNACZENIE ELEMENTARNE	WSKAŹNIKI URBANISTYCZNE
A4c.1/1.MW1	MW1	-	TU	uo, ub, uz	20% W

OZNACZENIA

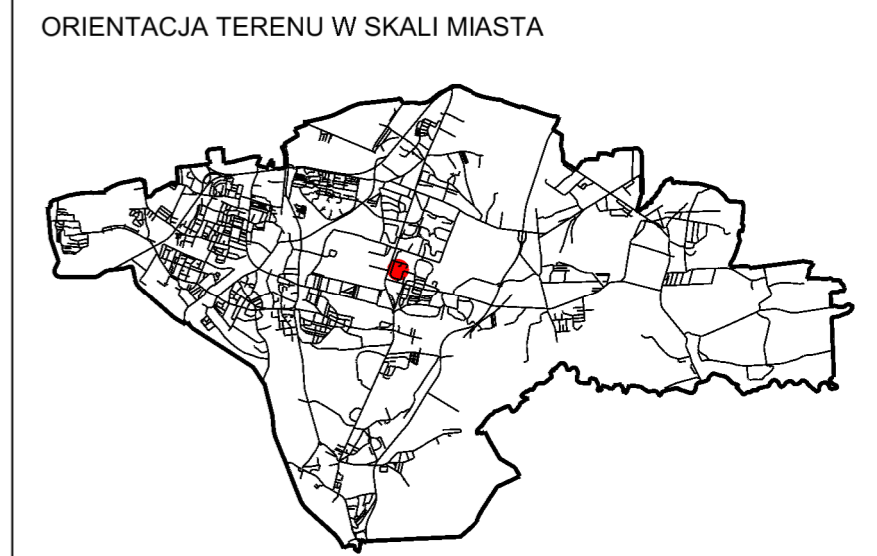
INFORMACJE:	P1	TEREN PRZEMYSŁOWY
GRANICA MIASTA SOSNOWCA	P2	TEREN PRODUKCYJNY
GRANICE OMIĘGKOWANIA	P3	TERENY PRACOWNIOWYCH TECHNOLOGII
STREFA POTENCJALNEGO ROZWOJU KOMBINATA W GRANICACH HISTORYCZNEJ STREFY PRZEMYSŁOWEJ I BRZOZOWYCH STANOWISK PRACOWNIOWYCH ORAZ NOWE DROGI UKŁADOWE (D. DZ. 5)	P4	TERENY PRODUKCJI METALOWEJ
TERENY FUNKCJONALNE:	L1	TERENY LĄDOWE
MW1	L2	TERENY PASTERALNE
MW2	L3	TERENY ZIELENI (STREŻONEJ) OBSZARU ZURBANIZOWANEGO
MW3	L4	TERENY OBSZARÓW ODKRYTYCH
MW4	L5	TERENY ZIELENI (STREŻONEJ) OBSZARU ZURBANIZOWANEGO
MW5	L6	TERENY OBSZARÓW ODKRYTYCH
MW6	L7	TERENY ZIELENI (STREŻONEJ) OBSZARU ZURBANIZOWANEGO
MW7	L8	TERENY OBSZARÓW ODKRYTYCH
MW8	L9	TERENY ZIELENI (STREŻONEJ) OBSZARU ZURBANIZOWANEGO
MW9	L10	TERENY OBSZARÓW ODKRYTYCH
MW10	L11	TERENY ZIELENI (STREŻONEJ) OBSZARU ZURBANIZOWANEGO
MW11	L12	TERENY OBSZARÓW ODKRYTYCH
MW12	L13	TERENY ZIELENI (STREŻONEJ) OBSZARU ZURBANIZOWANEGO
MW13	L14	TERENY OBSZARÓW ODKRYTYCH
MW14	L15	TERENY ZIELENI (STREŻONEJ) OBSZARU ZURBANIZOWANEGO
MW15	L16	TERENY OBSZARÓW ODKRYTYCH
MW16	L17	TERENY ZIELENI (STREŻONEJ) OBSZARU ZURBANIZOWANEGO
MW17	L18	TERENY OBSZARÓW ODKRYTYCH
MW18	L19	TERENY ZIELENI (STREŻONEJ) OBSZARU ZURBANIZOWANEGO
MW19	L20	TERENY OBSZARÓW ODKRYTYCH
MW20	L21	TERENY ZIELENI (STREŻONEJ) OBSZARU ZURBANIZOWANEGO
MW21	L22	TERENY OBSZARÓW ODKRYTYCH
MW22	L23	TERENY ZIELENI (STREŻONEJ) OBSZARU ZURBANIZOWANEGO
MW23	L24	TERENY OBSZARÓW ODKRYTYCH
MW24	L25	TERENY ZIELENI (STREŻONEJ) OBSZARU ZURBANIZOWANEGO
MW25	L26	TERENY OBSZARÓW ODKRYTYCH
MW26	L27	TERENY ZIELENI (STREŻONEJ) OBSZARU ZURBANIZOWANEGO
MW27	L28	TERENY OBSZARÓW ODKRYTYCH
MW28	L29	TERENY ZIELENI (STREŻONEJ) OBSZARU ZURBANIZOWANEGO
MW29	L30	TERENY OBSZARÓW ODKRYTYCH
MW30	L31	TERENY ZIELENI (STREŻONEJ) OBSZARU ZURBANIZOWANEGO
MW31	L32	TERENY OBSZARÓW ODKRYTYCH
MW32	L33	TERENY ZIELENI (STREŻONEJ) OBSZARU ZURBANIZOWANEGO
MW33	L34	TERENY OBSZARÓW ODKRYTYCH
MW34	L35	TERENY ZIELENI (STREŻONEJ) OBSZARU ZURBANIZOWANEGO
MW35	L36	TERENY OBSZARÓW ODKRYTYCH
MW36	L37	TERENY ZIELENI (STREŻONEJ) OBSZARU ZURBANIZOWANEGO
MW37	L38	TERENY OBSZARÓW ODKRYTYCH
MW38	L39	TERENY ZIELENI (STREŻONEJ) OBSZARU ZURBANIZOWANEGO
MW39	L40	TERENY OBSZARÓW ODKRYTYCH
MW40	L41	TERENY ZIELENI (STREŻONEJ) OBSZARU ZURBANIZOWANEGO
MW41	L42	TERENY OBSZARÓW ODKRYTYCH
MW42	L43	TERENY ZIELENI (STREŻONEJ) OBSZARU ZURBANIZOWANEGO
MW43	L44	TERENY OBSZARÓW ODKRYTYCH
MW44	L45	TERENY ZIELENI (STREŻONEJ) OBSZARU ZURBANIZOWANEGO
MW45	L46	TERENY OBSZARÓW ODKRYTYCH
MW46	L47	TERENY ZIELENI (STREŻONEJ) OBSZARU ZURBANIZOWANEGO
MW47	L48	TERENY OBSZARÓW ODKRYTYCH
MW48	L49	TERENY ZIELENI (STREŻONEJ) OBSZARU ZURBANIZOWANEGO
MW49	L50	TERENY OBSZARÓW ODKRYTYCH
MW50	L51	TERENY ZIELENI (STREŻONEJ) OBSZARU ZURBANIZOWANEGO
MW51	L52	TERENY OBSZARÓW ODKRYTYCH
MW52	L53	TERENY ZIELENI (STREŻONEJ) OBSZARU ZURBANIZOWANEGO
MW53	L54	TERENY OBSZARÓW ODKRYTYCH
MW54	L55	TERENY ZIELENI (STREŻONEJ) OBSZARU ZURBANIZOWANEGO
MW55	L56	TERENY OBSZARÓW ODKRYTYCH
MW56	L57	TERENY ZIELENI (STREŻONEJ) OBSZARU ZURBANIZOWANEGO
MW57	L58	TERENY OBSZARÓW ODKRYTYCH
MW58	L59	TERENY ZIELENI (STREŻONEJ) OBSZARU ZURBANIZOWANEGO
MW59	L60	TERENY OBSZARÓW ODKRYTYCH
MW60	L61	TERENY ZIELENI (STREŻONEJ) OBSZARU ZURBANIZOWANEGO
MW61	L62	TERENY OBSZARÓW ODKRYTYCH
MW62	L63	TERENY ZIELENI (STREŻONEJ) OBSZARU ZURBANIZOWANEGO
MW63	L64	TERENY OBSZARÓW ODKRYTYCH
MW64	L65	TERENY ZIELENI (STREŻONEJ) OBSZARU ZURBANIZOWANEGO
MW65	L66	TERENY OBSZARÓW ODKRYTYCH
MW66	L67	TERENY ZIELENI (STREŻONEJ) OBSZARU ZURBANIZOWANEGO
MW67	L68	TERENY OBSZARÓW ODKRYTYCH
MW68	L69	TERENY ZIELENI (STREŻONEJ) OBSZARU ZURBANIZOWANEGO
MW69	L70	TERENY OBSZARÓW ODKRYTYCH
MW70	L71	TERENY ZIELENI (STREŻONEJ) OBSZARU ZURBANIZOWANEGO
MW71	L72	TERENY OBSZARÓW ODKRYTYCH
MW72	L73	TERENY ZIELENI (STREŻONEJ) OBSZARU ZURBANIZOWANEGO
MW73	L74	TERENY OBSZARÓW ODKRYTYCH
MW74	L75	TERENY ZIELENI (STREŻONEJ) OBSZARU ZURBANIZOWANEGO
MW75	L76	TERENY OBSZARÓW ODKRYTYCH
MW76	L77	TERENY ZIELENI (STREŻONEJ) OBSZARU ZURBANIZOWANEGO
MW77	L78	TERENY OBSZARÓW ODKRYTYCH
MW78	L79	TERENY ZIELENI (STREŻONEJ) OBSZARU ZURBANIZOWANEGO
MW79	L80	TERENY OBSZARÓW ODKRYTYCH
MW80	L81	TERENY ZIELENI (STREŻONEJ) OBSZARU ZURBANIZOWANEGO
MW81	L82	TERENY OBSZARÓW ODKRYTYCH
MW82	L83	TERENY ZIELENI (STREŻONEJ) OBSZARU ZURBANIZOWANEGO
MW83	L84	TERENY OBSZARÓW ODKRYTYCH
MW84	L85	TERENY ZIELENI (STREŻONEJ) OBSZARU ZURBANIZOWANEGO
MW85	L86	TERENY OBSZARÓW ODKRYTYCH
MW86	L87	TERENY ZIELENI (STREŻONEJ) OBSZARU ZURBANIZOWANEGO
MW87	L88	TERENY OBSZARÓW ODKRYTYCH
MW88	L89	TERENY ZIELENI (STREŻONEJ) OBSZARU ZURBANIZOWANEGO
MW89	L90	TERENY OBSZARÓW ODKRYTYCH
MW90	L91	TERENY ZIELENI (STREŻONEJ) OBSZARU ZURBANIZOWANEGO
MW91	L92	TERENY OBSZARÓW ODKRYTYCH
MW92	L93	TERENY ZIELENI (STREŻONEJ) OBSZARU ZURBANIZOWANEGO
MW93	L94	TERENY OBSZARÓW ODKRYTYCH
MW94	L95	TERENY ZIELENI (STREŻONEJ) OBSZARU ZURBANIZOWANEGO
MW95	L96	TERENY OBSZARÓW ODKRYTYCH
MW96	L97	TERENY ZIELENI (STREŻONEJ) OBSZARU ZURBANIZOWANEGO
MW97	L98	TERENY OBSZARÓW ODKRYTYCH
MW98	L99	TERENY ZIELENI (STREŻONEJ) OBSZARU ZURBANIZOWANEGO
MW99	L100	TERENY OBSZARÓW ODKRYTYCH
MW100	L101	TERENY ZIELENI (STREŻONEJ) OBSZARU ZURBANIZOWANEGO
MW101	L102	TERENY OBSZARÓW ODKRYTYCH
MW102	L103	TERENY ZIELENI (STREŻONEJ) OBSZARU ZURBANIZOWANEGO
MW103	L104	TERENY OBSZARÓW ODKRYTYCH
MW104	L105	TERENY ZIELENI (STREŻONEJ) OBSZARU ZURBANIZOWANEGO
MW105	L106	TERENY OBSZARÓW ODKRYTYCH
MW106	L107	TERENY ZIELENI (STREŻONEJ) OBSZARU ZURBANIZOWANEGO
MW107	L108	TERENY OBSZARÓW ODKRYTYCH
MW108	L109	TERENY ZIELENI (STREŻONEJ) OBSZARU ZURBANIZOWANEGO
MW109	L110	TERENY OBSZARÓW ODKRYTYCH
MW110	L111	TERENY ZIELENI (STREŻONEJ) OBSZARU ZURBANIZOWANEGO
MW111	L112	TERENY OBSZARÓW ODKRYTYCH
MW112	L113	TERENY ZIELENI (STREŻONEJ) OBSZARU ZURBANIZOWANEGO
MW113	L114	TERENY OBSZARÓW ODKRYTYCH
MW114	L115	TERENY ZIELENI (STREŻONEJ) OBSZARU ZURBANIZOWANEGO
MW115	L116	TERENY OBSZARÓW ODKRYTYCH
MW116	L117	TERENY ZIELENI (STREŻONEJ) OBSZARU ZURBANIZOWANEGO
MW117	L118	TERENY OBSZARÓW ODKRYTYCH
MW118	L119	TERENY ZIELENI (STREŻONEJ) OBSZARU ZURBANIZOWANEGO
MW119	L120	TERENY OBSZARÓW ODKRYTYCH
MW120	L121	TERENY ZIELENI (STREŻONEJ) OBSZARU ZURBANIZOWANEGO
MW121	L122	TERENY OBSZARÓW ODKRYTYCH
MW122	L123	TERENY ZIELENI (STREŻONEJ) OBSZARU ZURBANIZOWANEGO
MW123	L124	TERENY OBSZARÓW ODKRYTYCH
MW124	L125	TERENY ZIELENI (STREŻONEJ) OBSZARU ZURBANIZOWANEGO
MW125	L126	TERENY OBSZARÓW ODKRYTYCH
MW126	L127	TERENY ZIELENI (STREŻONEJ) OBSZARU ZURBANIZOWANEGO
MW127	L128	TERENY OBSZARÓW ODKRYTYCH
MW128	L129	TERENY ZIELENI (STREŻONEJ) OBSZARU ZURBANIZOWANEGO
MW129	L130	TERENY OBSZARÓW ODKRYTYCH
MW130	L131	TERENY ZIELENI (STREŻONEJ) OBSZARU ZURBANIZOWANEGO
MW131	L132	TERENY OBSZARÓW ODKRYTYCH
MW132	L133	TERENY ZIELENI (STREŻONEJ) OBSZARU ZURBANIZOWANEGO
MW133	L134	TERENY OBSZARÓW ODKRYTYCH
MW134	L135	TERENY ZIELENI (STREŻONEJ) OBSZARU ZURBANIZOWANEGO
MW135	L136	TERENY OBSZARÓW ODKRYTYCH
MW136	L137	TERENY ZIELENI (STREŻONEJ) OBSZARU ZURBANIZOWANEGO
MW137	L138	TERENY OBSZARÓW ODKRYTYCH
MW138	L139	TERENY ZIELENI (STREŻONEJ) OBSZARU ZURBANIZOWANEGO
MW139	L140	TERENY OBSZARÓW ODKRYTYCH
MW140	L141	TERENY ZIELENI (STREŻONEJ) OBSZARU ZURBANIZOWANEGO
MW141	L142	TERENY OBSZARÓW ODKRYTYCH
MW142	L143	TERENY ZIELENI (STREŻONEJ) OBSZARU ZURBANIZOWANEGO
MW143	L144	TERENY OBSZARÓW ODKRYTYCH
MW144	L145	TERENY ZIELENI (STREŻONEJ) OBSZARU ZURBANIZOWANEGO
MW145	L146	TERENY OBSZARÓW ODKRYTYCH
MW146	L147	TERENY ZIELENI (STREŻONEJ) OBSZARU ZURBANIZOWANEGO
MW147	L148	TERENY OBSZARÓW ODKRYTYCH
MW148	L149	TERENY ZIELENI (STREŻONEJ) OBSZARU ZURBANIZOWANEGO
MW149	L150	TERENY OBSZARÓW ODKRYTYCH
MW150	L151	TERENY ZIELENI (STREŻONEJ) OBSZARU ZURBANIZOWANEGO
MW151	L152	TERENY OBSZARÓW ODKRYTYCH
MW152	L153	TERENY ZIELENI (STREŻONEJ) OBSZARU ZURBANIZOWANEGO
MW153	L154	TERENY OBSZARÓW ODKRYTYCH
MW154	L155	TERENY ZIELENI (STREŻONEJ) OBSZARU ZURBANIZOWANEGO
MW155	L156	TERENY OBSZARÓW ODKRYTYCH
MW156	L157	TERENY ZIELENI (STREŻONEJ) OBSZARU ZURBANIZOWANEGO
MW157	L158	TERENY OBSZARÓW ODKRYTYCH
MW158	L159	TERENY ZIELENI (STREŻONEJ) OBSZARU ZURBANIZOWANEGO
MW159	L160	TERENY OBSZARÓW ODKRYTYCH
MW160	L161	TERENY ZIELENI (STREŻONEJ) OBSZARU ZURBANIZOWANEGO
MW161	L162	TERENY OBSZARÓW ODKRYTYCH
MW162	L163	TERENY ZIELENI (STREŻONEJ) OBSZARU ZURBANIZOWANEGO
MW163	L164	TERENY OBSZARÓW ODKRYTYCH
MW164	L165	TERENY ZIELENI (STREŻONEJ) OBSZARU ZURBANIZOWANEGO
MW165	L166	TERENY OBSZARÓW ODKRYTYCH
MW166	L167	TERENY ZIELENI (STREŻONEJ) OBSZARU ZURBANIZOWANEGO
MW167	L168	TERENY OBSZARÓW ODKRYTYCH
MW168	L169	TERENY ZIELENI (STREŻONEJ) OBSZARU ZURBANIZOWANEGO
MW169	L170	TERENY OBSZARÓW ODKRYTYCH
MW170	L171	TERENY ZIELENI (STREŻONEJ) OBSZARU ZURBANIZOWANEGO
MW171	L172	TERENY OBSZARÓW ODKRYTYCH
MW172	L173	TERENY ZIELENI (STREŻONEJ) OBSZARU ZURBANIZOWANEGO
MW173	L174	TERENY OBSZARÓW ODKRYTYCH
MW174	L175	TERENY ZIELENI (STREŻONEJ) OBSZARU ZURBANIZOWANEGO
MW175	L176	TERENY OBSZARÓW ODKRYTYCH
MW176	L177	TERENY ZIELENI (STREŻONEJ) OBSZARU ZURBANIZOWANEGO
MW177	L178	TERENY OBSZARÓW ODKRYTYCH
MW178	L179	TERENY ZIELENI (STREŻONEJ) OBSZARU ZURBANIZOWANEGO
MW179	L180	TERENY OBSZARÓW ODKRYTYCH
MW180	L181	TERENY ZIELENI (STREŻONEJ) OBSZARU ZURBANIZOWANEGO
MW181	L182	TERENY OBSZARÓW ODKRYTYCH
MW182	L183	TERENY ZIELENI (STREŻONEJ) OBSZARU ZURBANIZOWANEGO
MW183	L184	TERENY OBSZARÓW ODKRYTYCH
MW184	L185	TERENY ZIELENI (STREŻONEJ) OBSZARU ZURBANIZOWANEGO
MW185	L186	TERENY OBSZARÓW ODKRYTYCH
MW186	L187	TERENY ZIELENI (STREŻONEJ) OBSZARU ZURBANIZOWANEGO
MW187	L188	TERENY OBSZARÓW ODKRYTYCH
MW188	L189	TERENY ZIELENI (STREŻONEJ) OBSZARU ZURBANIZOWANEGO
MW189	L190	TERENY OBSZARÓW ODKRYTYCH
MW190	L191	TERENY ZIELENI (STREŻONEJ) OBSZARU ZURBANIZOWANEGO
MW191	L192	TERENY OBSZARÓW ODKRYTYCH
MW192	L193	TERENY ZIELENI (STREŻONEJ) OBSZARU ZURBANIZOWANEGO
MW193	L194	TERENY OBSZARÓW ODKRYTYCH
MW194	L195	TERENY ZIELENI (STREŻONEJ) OBSZARU ZURBANIZOWANEGO
MW195	L196	TERENY OBSZARÓW ODKRYTYCH
MW196	L197	TERENY ZIELENI (STREŻONEJ) OBSZARU ZURBANIZOWANEGO
MW197	L198	TERENY OBSZARÓW ODKRYTYCH
MW198	L199	TERENY ZIELENI (STREŻONEJ) OBSZARU ZURBANIZOWANEGO
MW199	L200	TERENY OBSZARÓW ODKRYTYCH

ZMIANA MIEJSCOWEGO PLANU ZAGOSPODAROWANIA PRZESTRZENNEGO MIASTA SOSNOWCA DLA PÓLNOECNEJ CZĘŚCI KLIMONTOWA W REJONIE ULIC: MAJORA HENRYKA HUBALA-DOBRAŃSKIEGO, MARSZAŁKA EDWARDA RYDZA-ŚMIGŁEGO, 11-GO LISTOPADA, ZATWIERDZONEGO UCHWAŁĄ NR 587/XXXII/2020 RADY MIEJSKIEJ W SOSNOWCU Z DNIA 29 PAŹDZIERNIKA 2020 R., DLA TERENU WYZNACZONEGO NA ZAŁĄCZNIKU GRAFICZNYM

ZAŁĄCZNIK NR 1 DO UCHWAŁY NR 1324/LXXXIV/2023 RADY MIEJSKIEJ W SOSNOWCU Z DNIA 21 GRUDNIA 2023 R.

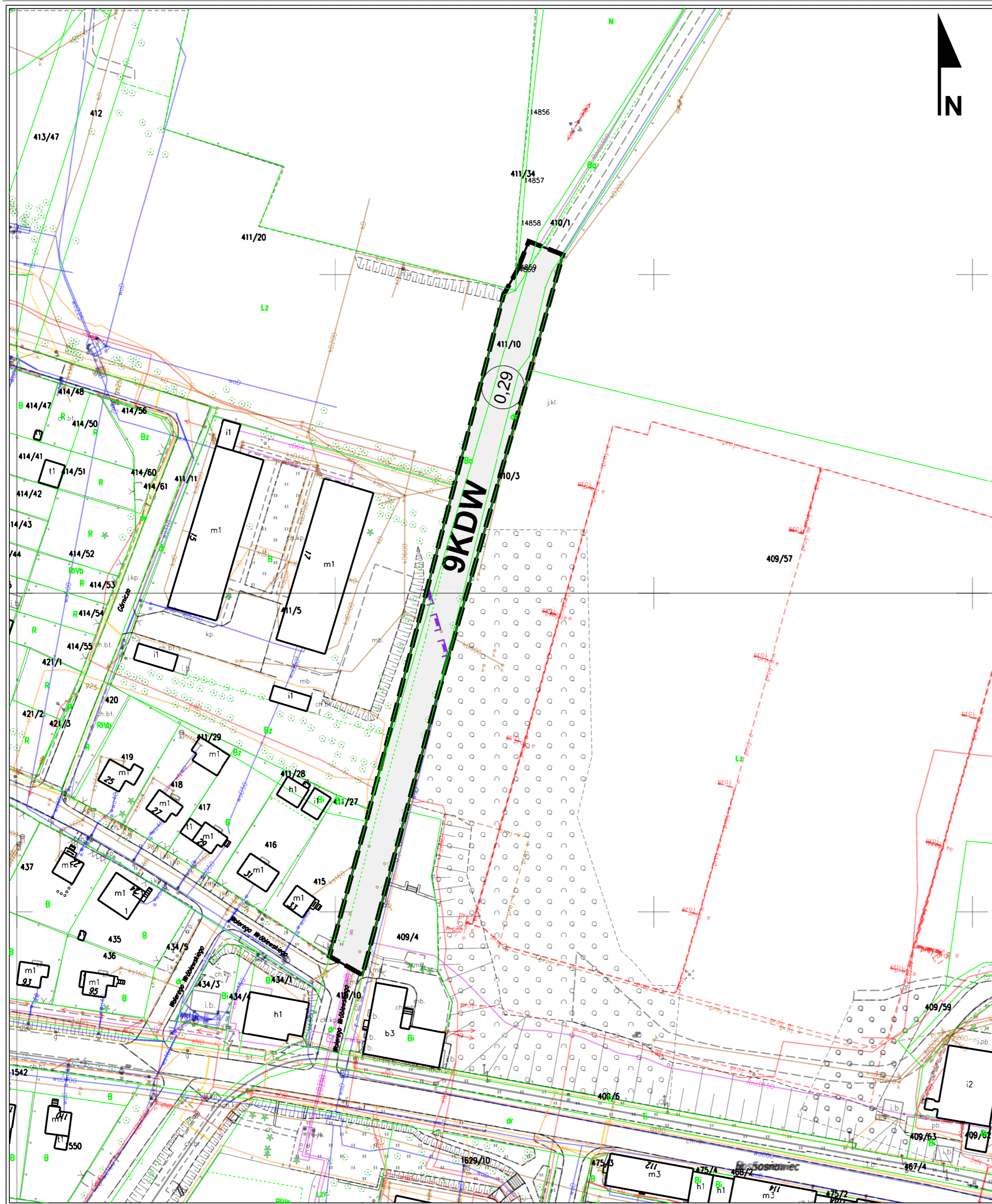
OPRACOWANO W WYDZIALE PLANOWANIA PRZESTRZENNEGO REFERAT PRACOWNIA PLANOWANIA PRZESTRZENNEGO I URBANISTYKI URZĘDU MIEJSKIEGO W SOSNOWCU - 2023 r.

UL. MOŚCICKIEGO 14, 41-200 SOSNOWIEC  
tel. 32 296 04 18, e-mail: pracownia@um.sosnowiec.pl

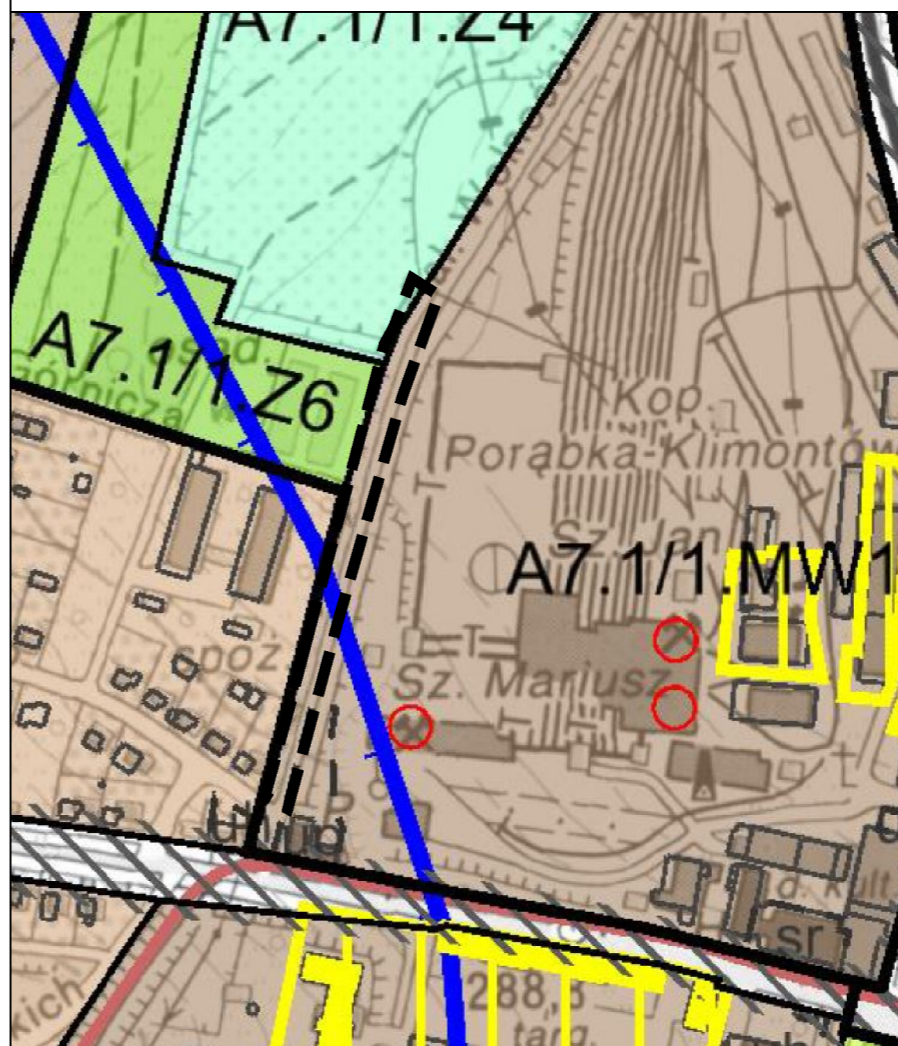


SKALA 1 : 1000  
UKŁAD: PL-2000 STREFA 6; EPSG 2177  
Układ współrzędnych zgodny z obowiązującym systemem odniesień przestrzennych: PL-2000(6). Mapa ewidencyjna i zasadnicza w postaci wektorowej w skali 1:1000 z Państwowego Zasobu Geodezyjnego i Kartograficznego, udostępniona w maju 2023 r. przez Powiatowy Zespół Geodezyjny i Kartograficzny w Sosnowcu.

<b>1. OZNACZENIA OBOWIĄZUJĄCE:</b>	
	GRANICA OBSZARU OBJĘTEGO PLANEM
	LINE ROZGRANICZAJĄCE TERENY O RÓŻNYM PRZEZNACZENIU LUB RÓŻNYCH ZASADACH ZAGOSPODAROWANIA
<b>8KDW</b>	CYFROWO-LITEROWY SYMBOL TERENU
<b>OZNACZENIA OKREŚLAJĄCE PRZEZNACZENIE TERENÓW:</b>	
<b>KDW</b>	TEREN DROGI WEWNĘTRZNEJ
<b>2. OZNACZENIA INFORMACYJNE:</b>	
	POWIERZCHNIE TERENÓW WYZNACZONYCH LINIAMI ROZGRANICZAJĄCYMI [HA]
	POŁOŻENIE CAŁEGO OBSZARU W GRANICY GŁÓWNEGO OBSZARU W ZAKRESIE GZWP-329 "BYTOM"
	POŁOŻEN



WYRYS ZE STUDIUM UWARUNKOWAŃ I KIERUNKÓW ZAGOSPODAROWANIA PRZESTRZENNEGO MIASTA SOSNOWCA UCHWAŁA NR 369/XXXI/2016 RADY MIEJSKIEJ W SOSNOWCU Z DNIA 19 MAJA 2016 ROKU WRAZ ZE ZMIANAMI



TEREN-F	PRZEZNACZENIE DOMINUJĄCE	PRZEZNACZENIE RÓWNORZĘDNE	PRZEZNACZENIE DOPUSZCZONE	PRZEZNACZENIE ELEMENTARNE	WSKAZNIKI URBANISTYCZNE	
					PB	W
A7.1/1.MW1	MW1	MN1	TU	Sf, uz	-	N
A7.1/1.Z4	Z4	-	-	-	-	-
A7.1/1.Z6	Z6	-	TU2	up	-	-

OZNACZENIA	
<b>INFORMACJE:</b>	<b>TERENY PRZEZNACZONE:</b>
GRANICA MIASTA SOSNOWCA	P1 TERENY PRZEMYSŁOWE
GRANICE OMIĘBNIENIA	P2 TERENY PRODUKCYJNE
STREFA DROGOWA WĘDZA I BRZOZOWANA	P3 TERENY PRZEMYSŁOWYCH TECHNOLOGII
STREFA POTENCJALNEGO ROZWOJU KOMBINACJA W GRANICACH HYDROLOGICZNYCH I PROJEKCYJNYCH	P4 TERENY PRODUKCJI WYDZIAŁOWEJ
STREFA OCENY WRAZÓW I WYKONAWCZOŚCI WYKONAWCZOŚCI	L1 TERENY LASÓW
STREFA OCENY WRAZÓW I WYKONAWCZOŚCI WYKONAWCZOŚCI	L2 TERENY PASTERALNE
STREFA OCENY WRAZÓW I WYKONAWCZOŚCI WYKONAWCZOŚCI	Z1 TERENY ZIELENI URODZAJNEJ OBSZARU ZURBANIZOWANEGO
STREFA OCENY WRAZÓW I WYKONAWCZOŚCI WYKONAWCZOŚCI	Z2 TERENY OBIĘTARZEJ
STREFA OCENY WRAZÓW I WYKONAWCZOŚCI WYKONAWCZOŚCI	Z3 TERENY ZIELENI PODSTAJEJ OBSZARU ZURBANIZOWANEGO
STREFA OCENY WRAZÓW I WYKONAWCZOŚCI WYKONAWCZOŚCI	Z4 TERENY OBSZARÓW ODMARNOWYCH
STREFA OCENY WRAZÓW I WYKONAWCZOŚCI WYKONAWCZOŚCI	Z5 TERENY ZIELENI PODSTAJEJ OBSZARU NIEZURBANIZOWANEGO
STREFA OCENY WRAZÓW I WYKONAWCZOŚCI WYKONAWCZOŚCI	Z6 TERENY ZIELENI BURZLIWIEJ
STREFA OCENY WRAZÓW I WYKONAWCZOŚCI WYKONAWCZOŚCI	WS TERENY WÓD POWIERZCHNIOWYCH STUJACE
STREFA OCENY WRAZÓW I WYKONAWCZOŚCI WYKONAWCZOŚCI	WP TERENY WÓD POWIERZCHNIOWYCH PŁYNĄCE
STREFA OCENY WRAZÓW I WYKONAWCZOŚCI WYKONAWCZOŚCI	KDS TERENY DROG KAMPRESYJNYCH
STREFA OCENY WRAZÓW I WYKONAWCZOŚCI WYKONAWCZOŚCI	KDGP TERENY DROG GŁÓWNYCH RUCHU PRZYPISZESZEGO
STREFA OCENY WRAZÓW I WYKONAWCZOŚCI WYKONAWCZOŚCI	KDG TERENY DROG GŁÓWNYCH
STREFA OCENY WRAZÓW I WYKONAWCZOŚCI WYKONAWCZOŚCI	KDZ TERENY DROG ZBIORCZYCH
STREFA OCENY WRAZÓW I WYKONAWCZOŚCI WYKONAWCZOŚCI	KDL TERENY DROG LOKALNYCH
STREFA OCENY WRAZÓW I WYKONAWCZOŚCI WYKONAWCZOŚCI	KDD TERENY DROG DOŁĄCZAJĄCYCH
STREFA OCENY WRAZÓW I WYKONAWCZOŚCI WYKONAWCZOŚCI	KDX TERENY DROG PRZEDZIŚCI PRZED-REZERWY
STREFA OCENY WRAZÓW I WYKONAWCZOŚCI WYKONAWCZOŚCI	KDP TERENY PŁACÓW
STREFA OCENY WRAZÓW I WYKONAWCZOŚCI WYKONAWCZOŚCI	KRT TERENY PŁACÓW
STREFA OCENY WRAZÓW I WYKONAWCZOŚCI WYKONAWCZOŚCI	TERENY ELEMENTARNE:
STREFA OCENY WRAZÓW I WYKONAWCZOŚCI WYKONAWCZOŚCI	U1 TERENY USŁUG ADMINISTRACYJNYCH
STREFA OCENY WRAZÓW I WYKONAWCZOŚCI WYKONAWCZOŚCI	U2 TERENY USŁUG KULTURY
STREFA OCENY WRAZÓW I WYKONAWCZOŚCI WYKONAWCZOŚCI	U3 TERENY USŁUG KULTURY REKREACYJNEJ
STREFA OCENY WRAZÓW I WYKONAWCZOŚCI WYKONAWCZOŚCI	U4 TERENY USŁUG OŚWIATY I EDUKACYJNEJ
STREFA OCENY WRAZÓW I WYKONAWCZOŚCI WYKONAWCZOŚCI	U5 TERENY USŁUG NAUKI I SZKOLNICTWA WYŻSZEJ
STREFA OCENY WRAZÓW I WYKONAWCZOŚCI WYKONAWCZOŚCI	U6 TERENY USŁUG ZDROWIA, OPIEKI ZDROWOTNEJ I OPIEKI SPOŁECZNEJ
STREFA OCENY WRAZÓW I WYKONAWCZOŚCI WYKONAWCZOŚCI	U7 TERENY USŁUG TELEKOMUNIKACYJNYCH
STREFA OCENY WRAZÓW I WYKONAWCZOŚCI WYKONAWCZOŚCI	U8 TERENY USŁUG USŁUG PUBLICZNYCH
STREFA OCENY WRAZÓW I WYKONAWCZOŚCI WYKONAWCZOŚCI	U9 TERENY USŁUG TRANSPORTU PUBLICZNEGO
STREFA OCENY WRAZÓW I WYKONAWCZOŚCI WYKONAWCZOŚCI	U10 TERENY USŁUG SPORTU I REKREACJI
STREFA OCENY WRAZÓW I WYKONAWCZOŚCI WYKONAWCZOŚCI	U11 TERENY INFRASTRUKTURY TECHNICZNEJ
STREFA OCENY WRAZÓW I WYKONAWCZOŚCI WYKONAWCZOŚCI	U12 TERENY OBSZARÓW ODMARNOWYCH
STREFA OCENY WRAZÓW I WYKONAWCZOŚCI WYKONAWCZOŚCI	U13 TERENY USŁUG HANDELU DETALICZNEGO
STREFA OCENY WRAZÓW I WYKONAWCZOŚCI WYKONAWCZOŚCI	U14 TERENY USŁUG HANDELU HURTOWEGO
STREFA OCENY WRAZÓW I WYKONAWCZOŚCI WYKONAWCZOŚCI	U15 TERENY USŁUG GASTRONICZNYCH
STREFA OCENY WRAZÓW I WYKONAWCZOŚCI WYKONAWCZOŚCI	U16 TERENY ZABUDOWY WIEŻOWIOWEJ
STREFA OCENY WRAZÓW I WYKONAWCZOŚCI WYKONAWCZOŚCI	U17 TERENY ZABUDOWY WIEŻOWIOWEJ ZAKRESOWEJ
STREFA OCENY WRAZÓW I WYKONAWCZOŚCI WYKONAWCZOŚCI	U18 TERENY ZABUDOWY ZAKRESOWEJ ZBIORCZEJ
STREFA OCENY WRAZÓW I WYKONAWCZOŚCI WYKONAWCZOŚCI	U19 TERENY ZABUDOWY PRZEMYSŁOWEJ
STREFA OCENY WRAZÓW I WYKONAWCZOŚCI WYKONAWCZOŚCI	U20 TERENY PRZESTRZENNE PUBLICZNE O CHARAKTERZE DOŁKOWALNYM
STREFA OCENY WRAZÓW I WYKONAWCZOŚCI WYKONAWCZOŚCI	U21 TERENY FUNKCYJNEGO BUDOWNICTWA STANOWISKA STREFY BUDOWNICTWA
STREFA OCENY WRAZÓW I WYKONAWCZOŚCI WYKONAWCZOŚCI	U22 TERENY OCHRONY UKŁADÓW URBANISTYCZNYCH - "F"
STREFA OCENY WRAZÓW I WYKONAWCZOŚCI WYKONAWCZOŚCI	U23 STREFY OCHRONY ZEPOLÓW ZABUDOWY - "W"
STREFA OCENY WRAZÓW I WYKONAWCZOŚCI WYKONAWCZOŚCI	U24 STREFY OCHRONY HISTORYCZNYCH UKŁADÓW ZIELENI - "Z"
STREFA OCENY WRAZÓW I WYKONAWCZOŚCI WYKONAWCZOŚCI	U25 OBSZAR WSKAZANY DO OCHRONY PRZYRODY I KRAJOBRAZU KULTUROWEGO
STREFA OCENY WRAZÓW I WYKONAWCZOŚCI WYKONAWCZOŚCI	U26 OBSZAR OCHRONY WRAZÓW I WYKONAWCZOŚCI
STREFA OCENY WRAZÓW I WYKONAWCZOŚCI WYKONAWCZOŚCI	U27 OBSZAR OCHRONY WRAZÓW I WYKONAWCZOŚCI
STREFA OCENY WRAZÓW I WYKONAWCZOŚCI WYKONAWCZOŚCI	U28 OBSZAR OCHRONY WRAZÓW I WYKONAWCZOŚCI
STREFA OCENY WRAZÓW I WYKONAWCZOŚCI WYKONAWCZOŚCI	U29 OBSZAR OCHRONY WRAZÓW I WYKONAWCZOŚCI
STREFA OCENY WRAZÓW I WYKONAWCZOŚCI WYKONAWCZOŚCI	U30 OBSZAR OCHRONY WRAZÓW I WYKONAWCZOŚCI
STREFA OCENY WRAZÓW I WYKONAWCZOŚCI WYKONAWCZOŚCI	U31 OBSZAR OCHRONY WRAZÓW I WYKONAWCZOŚCI
STREFA OCENY WRAZÓW I WYKONAWCZOŚCI WYKONAWCZOŚCI	U32 OBSZAR OCHRONY WRAZÓW I WYKONAWCZOŚCI
STREFA OCENY WRAZÓW I WYKONAWCZOŚCI WYKONAWCZOŚCI	U33 OBSZAR OCHRONY WRAZÓW I WYKONAWCZOŚCI
STREFA OCENY WRAZÓW I WYKONAWCZOŚCI WYKONAWCZOŚCI	U34 OBSZAR OCHRONY WRAZÓW I WYKONAWCZOŚCI
STREFA OCENY WRAZÓW I WYKONAWCZOŚCI WYKONAWCZOŚCI	U35 OBSZAR OCHRONY WRAZÓW I WYKONAWCZOŚCI
STREFA OCENY WRAZÓW I WYKONAWCZOŚCI WYKONAWCZOŚCI	U36 OBSZAR OCHRONY WRAZÓW I WYKONAWCZOŚCI
STREFA OCENY WRAZÓW I WYKONAWCZOŚCI WYKONAWCZOŚCI	U37 OBSZAR OCHRONY WRAZÓW I WYKONAWCZOŚCI
STREFA OCENY WRAZÓW I WYKONAWCZOŚCI WYKONAWCZOŚCI	U38 OBSZAR OCHRONY WRAZÓW I WYKONAWCZOŚCI
STREFA OCENY WRAZÓW I WYKONAWCZOŚCI WYKONAWCZOŚCI	U39 OBSZAR OCHRONY WRAZÓW I WYKONAWCZOŚCI
STREFA OCENY WRAZÓW I WYKONAWCZOŚCI WYKONAWCZOŚCI	U40 OBSZAR OCHRONY WRAZÓW I WYKONAWCZOŚCI
STREFA OCENY WRAZÓW I WYKONAWCZOŚCI WYKONAWCZOŚCI	U41 OBSZAR OCHRONY WRAZÓW I WYKONAWCZOŚCI
STREFA OCENY WRAZÓW I WYKONAWCZOŚCI WYKONAWCZOŚCI	U42 OBSZAR OCHRONY WRAZÓW I WYKONAWCZOŚCI
STREFA OCENY WRAZÓW I WYKONAWCZOŚCI WYKONAWCZOŚCI	U43 OBSZAR OCHRONY WRAZÓW I WYKONAWCZOŚCI
STREFA OCENY WRAZÓW I WYKONAWCZOŚCI WYKONAWCZOŚCI	U44 OBSZAR OCHRONY WRAZÓW I WYKONAWCZOŚCI
STREFA OCENY WRAZÓW I WYKONAWCZOŚCI WYKONAWCZOŚCI	U45 OBSZAR OCHRONY WRAZÓW I WYKONAWCZOŚCI
STREFA OCENY WRAZÓW I WYKONAWCZOŚCI WYKONAWCZOŚCI	U46 OBSZAR OCHRONY WRAZÓW I WYKONAWCZOŚCI
STREFA OCENY WRAZÓW I WYKONAWCZOŚCI WYKONAWCZOŚCI	U47 OBSZAR OCHRONY WRAZÓW I WYKONAWCZOŚCI
STREFA OCENY WRAZÓW I WYKONAWCZOŚCI WYKONAWCZOŚCI	U48 OBSZAR OCHRONY WRAZÓW I WYKONAWCZOŚCI
STREFA OCENY WRAZÓW I WYKONAWCZOŚCI WYKONAWCZOŚCI	U49 OBSZAR OCHRONY WRAZÓW I WYKONAWCZOŚCI
STREFA OCENY WRAZÓW I WYKONAWCZOŚCI WYKONAWCZOŚCI	U50 OBSZAR OCHRONY WRAZÓW I WYKONAWCZOŚCI
STREFA OCENY WRAZÓW I WYKONAWCZOŚCI WYKONAWCZOŚCI	U51 OBSZAR OCHRONY WRAZÓW I WYKONAWCZOŚCI
STREFA OCENY WRAZÓW I WYKONAWCZOŚCI WYKONAWCZOŚCI	U52 OBSZAR OCHRONY WRAZÓW I WYKONAWCZOŚCI
STREFA OCENY WRAZÓW I WYKONAWCZOŚCI WYKONAWCZOŚCI	U53 OBSZAR OCHRONY WRAZÓW I WYKONAWCZOŚCI
STREFA OCENY WRAZÓW I WYKONAWCZOŚCI WYKONAWCZOŚCI	U54 OBSZAR OCHRONY WRAZÓW I WYKONAWCZOŚCI
STREFA OCENY WRAZÓW I WYKONAWCZOŚCI WYKONAWCZOŚCI	U55 OBSZAR OCHRONY WRAZÓW I WYKONAWCZOŚCI
STREFA OCENY WRAZÓW I WYKONAWCZOŚCI WYKONAWCZOŚCI	U56 OBSZAR OCHRONY WRAZÓW I WYKONAWCZOŚCI
STREFA OCENY WRAZÓW I WYKONAWCZOŚCI WYKONAWCZOŚCI	U57 OBSZAR OCHRONY WRAZÓW I WYKONAWCZOŚCI
STREFA OCENY WRAZÓW I WYKONAWCZOŚCI WYKONAWCZOŚCI	U58 OBSZAR OCHRONY WRAZÓW I WYKONAWCZOŚCI
STREFA OCENY WRAZÓW I WYKONAWCZOŚCI WYKONAWCZOŚCI	U59 OBSZAR OCHRONY WRAZÓW I WYKONAWCZOŚCI
STREFA OCENY WRAZÓW I WYKONAWCZOŚCI WYKONAWCZOŚCI	U60 OBSZAR OCHRONY WRAZÓW I WYKONAWCZOŚCI
STREFA OCENY WRAZÓW I WYKONAWCZOŚCI WYKONAWCZOŚCI	U61 OBSZAR OCHRONY WRAZÓW I WYKONAWCZOŚCI
STREFA OCENY WRAZÓW I WYKONAWCZOŚCI WYKONAWCZOŚCI	U62 OBSZAR OCHRONY WRAZÓW I WYKONAWCZOŚCI
STREFA OCENY WRAZÓW I WYKONAWCZOŚCI WYKONAWCZOŚCI	U63 OBSZAR OCHRONY WRAZÓW I WYKONAWCZOŚCI
STREFA OCENY WRAZÓW I WYKONAWCZOŚCI WYKONAWCZOŚCI	U64 OBSZAR OCHRONY WRAZÓW I WYKONAWCZOŚCI
STREFA OCENY WRAZÓW I WYKONAWCZOŚCI WYKONAWCZOŚCI	U65 OBSZAR OCHRONY WRAZÓW I WYKONAWCZOŚCI
STREFA OCENY WRAZÓW I WYKONAWCZOŚCI WYKONAWCZOŚCI	U66 OBSZAR OCHRONY WRAZÓW I WYKONAWCZOŚCI
STREFA OCENY WRAZÓW I WYKONAWCZOŚCI WYKONAWCZOŚCI	U67 OBSZAR OCHRONY WRAZÓW I WYKONAWCZOŚCI
STREFA OCENY WRAZÓW I WYKONAWCZOŚCI WYKONAWCZOŚCI	U68 OBSZAR OCHRONY WRAZÓW I WYKONAWCZOŚCI
STREFA OCENY WRAZÓW I WYKONAWCZOŚCI WYKONAWCZOŚCI	U69 OBSZAR OCHRONY WRAZÓW I WYKONAWCZOŚCI
STREFA OCENY WRAZÓW I WYKONAWCZOŚCI WYKONAWCZOŚCI	U70 OBSZAR OCHRONY WRAZÓW I WYKONAWCZOŚCI
STREFA OCENY WRAZÓW I WYKONAWCZOŚCI WYKONAWCZOŚCI	U71 OBSZAR OCHRONY WRAZÓW I WYKONAWCZOŚCI
STREFA OCENY WRAZÓW I WYKONAWCZOŚCI WYKONAWCZOŚCI	U72 OBSZAR OCHRONY WRAZÓW I WYKONAWCZOŚCI
STREFA OCENY WRAZÓW I WYKONAWCZOŚCI WYKONAWCZOŚCI	U73 OBSZAR OCHRONY WRAZÓW I WYKONAWCZOŚCI
STREFA OCENY WRAZÓW I WYKONAWCZOŚCI WYKONAWCZOŚCI	U74 OBSZAR OCHRONY WRAZÓW I WYKONAWCZOŚCI
STREFA OCENY WRAZÓW I WYKONAWCZOŚCI WYKONAWCZOŚCI	U75 OBSZAR OCHRONY WRAZÓW I WYKONAWCZOŚCI
STREFA OCENY WRAZÓW I WYKONAWCZOŚCI WYKONAWCZOŚCI	U76 OBSZAR OCHRONY WRAZÓW I WYKONAWCZOŚCI
STREFA OCENY WRAZÓW I WYKONAWCZOŚCI WYKONAWCZOŚCI	U77 OBSZAR OCHRONY WRAZÓW I WYKONAWCZOŚCI
STREFA OCENY WRAZÓW I WYKONAWCZOŚCI WYKONAWCZOŚCI	U78 OBSZAR OCHRONY WRAZÓW I WYKONAWCZOŚCI
STREFA OCENY WRAZÓW I WYKONAWCZOŚCI WYKONAWCZOŚCI	U79 OBSZAR OCHRONY WRAZÓW I WYKONAWCZOŚCI
STREFA OCENY WRAZÓW I WYKONAWCZOŚCI WYKONAWCZOŚCI	U80 OBSZAR OCHRONY WRAZÓW I WYKONAWCZOŚCI
STREFA OCENY WRAZÓW I WYKONAWCZOŚCI WYKONAWCZOŚCI	U81 OBSZAR OCHRONY WRAZÓW I WYKONAWCZOŚCI
STREFA OCENY WRAZÓW I WYKONAWCZOŚCI WYKONAWCZOŚCI	U82 OBSZAR OCHRONY WRAZÓW I WYKONAWCZOŚCI
STREFA OCENY WRAZÓW I WYKONAWCZOŚCI WYKONAWCZOŚCI	U83 OBSZAR OCHRONY WRAZÓW I WYKONAWCZOŚCI
STREFA OCENY WRAZÓW I WYKONAWCZOŚCI WYKONAWCZOŚCI	U84 OBSZAR OCHRONY WRAZÓW I WYKONAWCZOŚCI
STREFA OCENY WRAZÓW I WYKONAWCZOŚCI WYKONAWCZOŚCI	U85 OBSZAR OCHRONY WRAZÓW I WYKONAWCZOŚCI
STREFA OCENY WRAZÓW I WYKONAWCZOŚCI WYKONAWCZOŚCI	U86 OBSZAR OCHRONY WRAZÓW I WYKONAWCZOŚCI
STREFA OCENY WRAZÓW I WYKONAWCZOŚCI WYKONAWCZOŚCI	U87 OBSZAR OCHRONY WRAZÓW I WYKONAWCZOŚCI
STREFA OCENY WRAZÓW I WYKONAWCZOŚCI WYKONAWCZOŚCI	U88 OBSZAR OCHRONY WRAZÓW I WYKONAWCZOŚCI
STREFA OCENY WRAZÓW I WYKONAWCZOŚCI WYKONAWCZOŚCI	U89 OBSZAR OCHRONY WRAZÓW I WYKONAWCZOŚCI
STREFA OCENY WRAZÓW I WYKONAWCZOŚCI WYKONAWCZOŚCI	U90 OBSZAR OCHRONY WRAZÓW I WYKONAWCZOŚCI
STREFA OCENY WRAZÓW I WYKONAWCZOŚCI WYKONAWCZOŚCI	U91 OBSZAR OCHRONY WRAZÓW I WYKONAWCZOŚCI
STREFA OCENY WRAZÓW I WYKONAWCZOŚCI WYKONAWCZOŚCI	U92 OBSZAR OCHRONY WRAZÓW I WYKONAWCZOŚCI
STREFA OCENY WRAZÓW I WYKONAWCZOŚCI WYKONAWCZOŚCI	U93 OBSZAR OCHRONY WRAZÓW I WYKONAWCZOŚCI
STREFA OCENY WRAZÓW I WYKONAWCZOŚCI WYKONAWCZOŚCI	U94 OBSZAR OCHRONY WRAZÓW I WYKONAWCZOŚCI
STREFA OCENY WRAZÓW I WYKONAWCZOŚCI WYKONAWCZOŚCI	U95 OBSZAR OCHRONY WRAZÓW I WYKONAWCZOŚCI
STREFA OCENY WRAZÓW I WYKONAWCZOŚCI WYKONAWCZOŚCI	U96 OBSZAR OCHRONY WRAZÓW I WYKONAWCZOŚCI
STREFA OCENY WRAZÓW I WYKONAWCZOŚCI WYKONAWCZOŚCI	U97 OBSZAR OCHRONY WRAZÓW I WYKONAWCZOŚCI
STREFA OCENY WRAZÓW I WYKONAWCZOŚCI WYKONAWCZOŚCI	U98 OBSZAR OCHRONY WRAZÓW I WYKONAWCZOŚCI
STREFA OCENY WRAZÓW I WYKONAWCZOŚCI WYKONAWCZOŚCI	U99 OBSZAR OCHRONY WRAZÓW I WYKONAWCZOŚCI
STREFA OCENY WRAZÓW I WYKONAWCZOŚCI WYKONAWCZOŚCI	U100 OBSZAR OCHRONY WRAZÓW I WYKONAWCZOŚCI

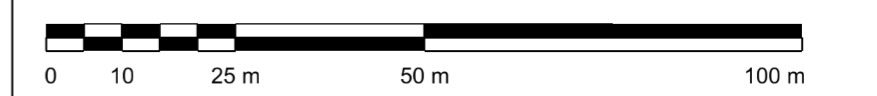
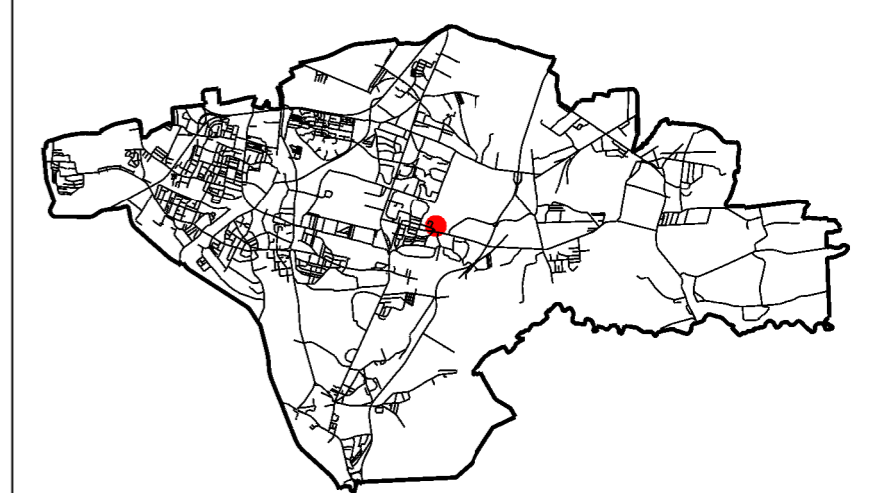
ZMIANA MIEJSCOWEGO PLANU ZAGOSPODAROWANIA PRZESTRZENNEGO MIASTA SOSNOWCA DLA PÓŁNOCNEJ CZĘŚCI KLIMONTOWA W REJONIE ULIC: MAJORA HENRYKA HUBALA-DOBRAŃSKIEGO, MARSZAŁKA EDWARDA RYDZA-ŚMIGŁEGO, 11-GO LISTOPADA, ZATWIERDZONEGO UCHWAŁĄ NR 587/XXXII/2020 RADY MIEJSKIEJ W SOSNOWCU Z DNIA 29 PAŹDZIERNIKA 2020 R., DLA TERENU WYZNACZONEGO NA ZAŁĄCZNIKU GRAFICZNYM

ZAŁĄCZNIK NR 2 DO UCHWAŁY NR 1324/LXXXIV/2023 RADY MIEJSKIEJ W SOSNOWCU Z DNIA 21 GRUDNIA 2023 R.

OPRACOWANO W WYDZIALE PLANOWANIA PRZESTRZENNEGO REFERAT PRACOWNIA PLANOWANIA PRZESTRZENNEGO I URBANISTYKI URZĘDU MIEJSKIEGO W SOSNOWCU - 2023 r.

UL. MOŚCICKIEGO 14, 41-200 SOSNOWIEC  
tel. 32 296 04 18, e-mail: pracownia@um.sosnowiec.pl

ORIENTACJA TERENU W SKALI MIASTA



SKALA 1 : 1000  
UKŁAD: PL-2000 STREFA 6; EPSG 2177

Układ współrzędnych zgodny z obowiązującym systemem odniesień przestrzennych: PL-2000(6). Mapa ewidencyjna i zasadnicza w postaci wektorowej w skali 1:1000 z Państwowego Zasobu Geodezyjnego i Kartograficznego, udostępniona w maju 2023 r. przez Powiatowy Zespół Geodezyjny i Kartograficzny w Sosnowcu.

1. OZNACZENIA OBOWIĄZUJĄCE:	
	GRANICA OBSZARU OBJĘTEGO PLANEM
	LINIE ROZGRANICZAJĄCE TERENY O RÓŻNYM PRZEZNACZENIU LUB RÓŻNYCH ZASADACH ZAGOSPODAROWANIA
	9KDW CYFROWO-LITEROWY SYMBOL TERENU
OZNACZENIA OKREŚLAJĄCE PRZEZNACZENIE TERENÓW:	
	KDW TEREN DROGI WEWNĘTRZNEJ
2. OZNACZENIA INFORMACYJNE:	
	POWIERZCHNIA TERENU WYZNACZONA LINIAMI ROZGRANICZAJĄCYMI [HA]
	POŁOŻENIE CAŁEGO OBSZARU W GRANICY ZŁOŻA WĘGLA KAMIENNEGO "PORĄBKA-KLIMONTÓW"
	GRANICA GŁÓWNEGO ZBIORNIKA WÓD PODZIEMNYCH GZWP-329 "BYTOM"
	ISTNIEJĄCA SIĘĆ CIEPŁOWNICZA
	ISTNIEJĄCA SIĘĆ ELEKTROENERGETYCZNA
	ISTNIEJĄCA SIĘĆ GAZOWA
	ISTNIEJĄCA SIĘĆ WODOCIĄGOWA
	ISTNIEJĄCA SIĘĆ KANALIZACYJNA
	ISTNIEJĄCA SIĘĆ TELETECHNICZNA

Załącznik Nr 3 do uchwały Nr 1324/LXXXIV/2023  
Rady Miejskiej w Sosnowcu  
z dnia 21 grudnia 2023 r.

**rozstrzygnięcia Rady Miejskiej w Sosnowcu dotyczące sposobu rozpatrzenia nieuwzględnionych uwag  
wniesionych do projektów zmian planu**

§ 1. Przyjąć stanowisko Prezydenta Miasta Sosnowca w sprawie nieuwzględnienia uwagi, złożonej w trakcie pierwszego wyłożenia do publicznego wglądu, dotyczącej wprowadzenia zmian w par. 21 ust. 1 w zakresie zasad lokalizowania i bilansowania miejsc postojowych z uwagi na zakres uchwały o przystąpieniu do sporządzenia zmiany planu nie obejmujący tych zagadnień.

§ 2. Przyjąć stanowisko Prezydenta Miasta Sosnowca w sprawie nieuwzględnienia uwagi, złożonej w trakcie drugiego wyłożenia do publicznego wglądu, dotyczącej wprowadzenia zmian w par. 21 ust. 1 w zakresie zasad lokalizowania i bilansowania miejsc postojowych z uwagi na zakres uchwały o przystąpieniu do sporządzenia zmiany planu nie obejmujący tych zagadnień.

§ 3. Przyjąć stanowisko Prezydenta Miasta Sosnowca w sprawie nieuwzględnienia uwagi, złożonej w trakcie drugiego wyłożenia do publicznego wglądu, dotyczącej przedłużenia wyznaczonej drogi wewnętrznej oznaczonej symbolem 8KDW w taki sposób, aby zapewniała bezpośrednie połączenie z drogą publiczną, z uwagi na możliwość pośredniego skomunikowania terenu zabudowy mieszkaniowej wielorodzinnej.

Załącznik Nr 4 do uchwały Nr 1324/LXXXIV/2023  
Rady Miejskiej w Sosnowcu  
z dnia 21 grudnia 2023 r.

**rozstrzygnięcie Rady Miejskiej w Sosnowcu dotyczące sposobu realizacji zapisanych w planie inwestycji z zakresu infrastruktury technicznej i komunikacji, które należą do zadań własnych gminy oraz zasad ich finansowania, zgodnie z przepisami o finansach publicznych**

Na podstawie art. 7 ust. 1 ustawy z dnia 8 marca 1990 r. o samorządzie gminnym (tekst jednolity Dz. U. z 2023 r., poz. 40 z późniejszymi zmianami) oraz art. 20 ust. 1 ustawy z dnia 27 marca 2003 r. o planowaniu i zagospodarowaniu przestrzennym (tekst jednolity Dz. U. z 2023 r., poz. 977 z późniejszymi zmianami) wobec faktu, że zmiany miejscowych planów zagospodarowania przestrzennego miasta Sosnowca nie przewidują inwestycji z zakresu infrastruktury technicznej należących do zadań własnych gminy Rada Miejska w Sosnowcu nie rozstrzyga o sposobie ich realizacji oraz zasadach ich finansowania, zgodnie z przepisami o finansach publicznych.

Załącznik Nr 5 do uchwały Nr 1324/LXXXIV/2023

Rady Miejskiej w Sosnowcu

z dnia 21 grudnia 2023 r.

Zalacznik5.gml

**Dane przestrzenne o których mowa w art. 67a ust. 3 i 5 ustawy z dnia 27 marca 2003 r. o planowaniu i zagospodarowaniu przestrzennym (Dz. U. z 2023 r. poz. 977 z późniejszymi zmianami) zostaną ujawnione po kliknięciu w ikonę**