



# DZIENNIK URZĘDOWY

## WOJEWÓDZTWA ŚLĄSKIEGO

---

Katowice, dnia 12 marca 2024 r.

Poz. 2054

### UCHWAŁA NR 427/LXVIII/2024 RADY GMINY RĘDZINY

z dnia 27 lutego 2024 r.

#### w sprawie zaliczenia drogi do kategorii dróg gminnych oraz ustalenia jej przebiegu

Na podstawie art. 18 ust. 2 pkt 15 ustawy z dnia 8 marca 1990 r. o samorządzie gminnym (t.j. Dz. U. z 2023 r. poz. 40 z późn. zm. oraz art. 7 ust. 2 i 3 i art. 7a ustawy z dnia 21 marca 1985 r. o drogach publicznych (t.j. Dz. U. z 2023 r. poz. 645 z późn. zm.), po zasięgnięciu opinii Zarządu Powiatu Częstochowskiego

#### **Rada Gminy Rędziny uchwała, co następuje:**

**§ 1.** Zaliczyć do kategorii dróg gminnych i ustalić przebieg drogi nie mającej nazwy, położonej na terenie Gminy Rędziny, obejmującej następujące działki stanowiące własność Gminy Rędziny: dz. o nr ew. 32/5, 33/1, 34/1, 35/1, 36/2, 37/1, 38/3, 38/5, 39/8, 39/10, 40/3, 40/5, 41/1, 42/1, 43/1, 44/1, 45/1, 46/1 obręb Marianka Rędzińska, dz. o nr ew. 775, 620/5, 621/5, 622/5, 623/5, 624/5, 625/5, 626/5, 627/5, 628/5, 629/5, 630/4, 631/4, 632/4, 633/4, 634/4, 635/1, 642/3, 643/4, 644/5, 645/4, 646/4, 647/4, 647/6, 648/4, 650/4, 652/4, 654/2, 656/2, 658/2, 659/1, 660/2, część działki 671/2, 661/2, 663/2, 664/7, 664/4, 665/4, 714/2, 666/2, 667/2, obręb Kościelec Lotnisko oraz dz. o nr ew. 1220/1, 247/1, 246/2, część działki 1216/1, część działki 1216/2, 251/2, 251/5, 250/5, 249/4, 250/6 obręb Rudniki; oznaczenie drogi: od drogi gminnej ul. Prostej w miejscowości Marianka Rędzińska do drogi powiatowej ul. Wojska Polskiego w miejscowości Rudniki, gm. Rędziny.

**§ 2.** Położenie i przebieg drogi wymienionej w § 1 określają załączniki nr 1, 2 i 3 do niniejszej uchwały.

**§ 3.** Wykonanie uchwały powierza się Wójtowi Gminy Rędziny

**§ 4.** Uchwała wchodzi w życie po upływie 14 dni od ogłoszenia w Dzienniku Urzędowym Województwa Śląskiego.

Przewodnicząca Rady Gminy


**Agnieszka Bajor**



Mapa ewidencyjna  
Skala 1:2000

Województwo: śląskie  
Powiat: częstochowski  
Jednostka ewidencyjna: Rędziny  
Obręb: Kościelec Lotnisko

ZAŁĄCZNIK NR 1  
DO UCHWAŁY RADY GMINY RĘDZINY  
NR 427/LXVIII/2024  
Z DNIA 27 LUTEGO 2024 R.



Województwo: śląskie  
 Powiat: częstochowski  
 Jednostka ewidencyjna: Rędziny  
 Obręb: Kościelec Lotnisko

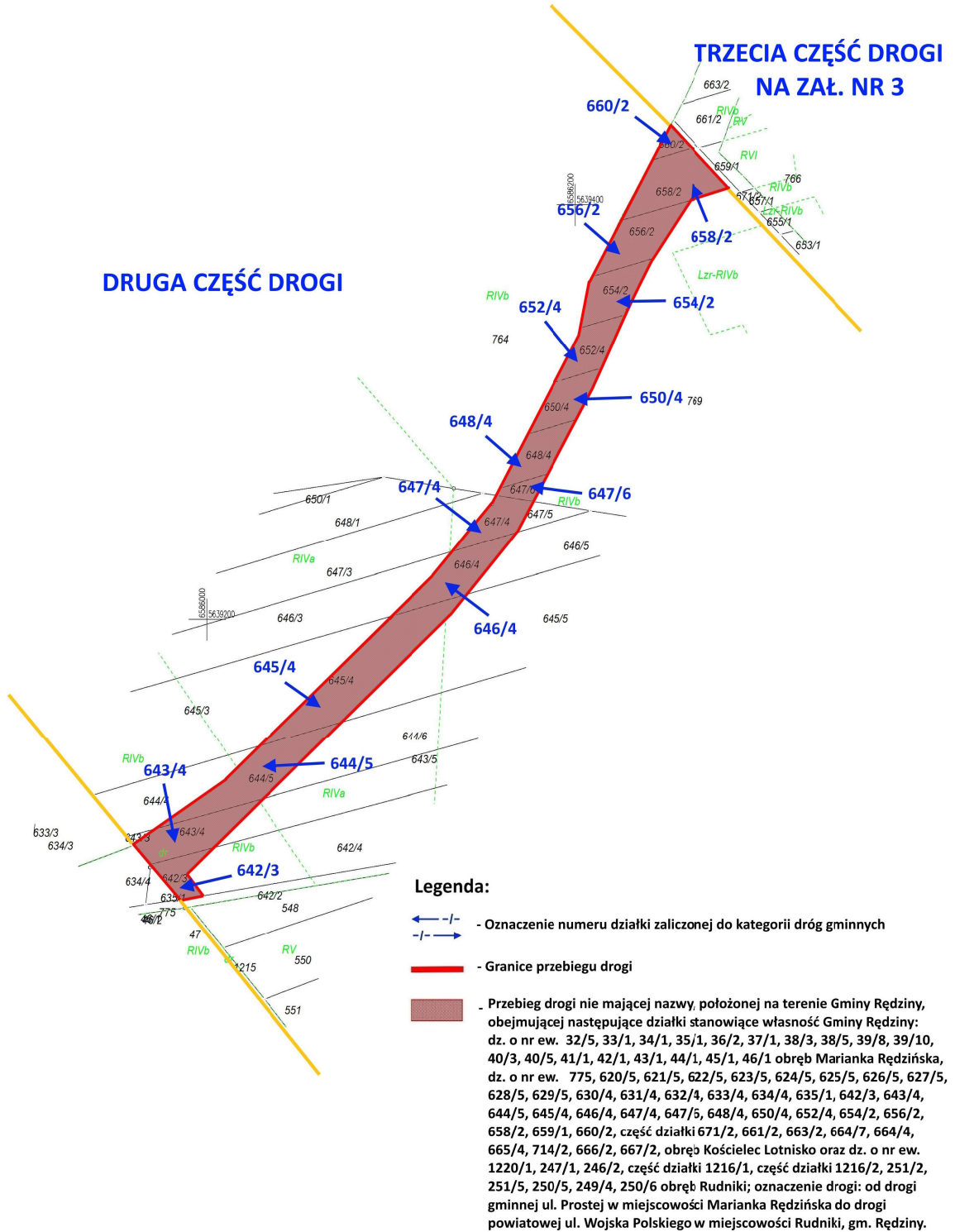
Mapa ewidencyjna  
 Skala 1:2000

**ZAŁĄCZNIK NR 2  
 DO UCHWAŁY RADY GMINY RĘDZINY  
 NR 427/LXVIII/2024  
 Z DNIA 27 LUTEGO 2024 R.**



**DRUGA CZĘŚĆ DROGI**

**TRZECIA CZĘŚĆ DROGI  
 NA ZAŁ. NR 3**



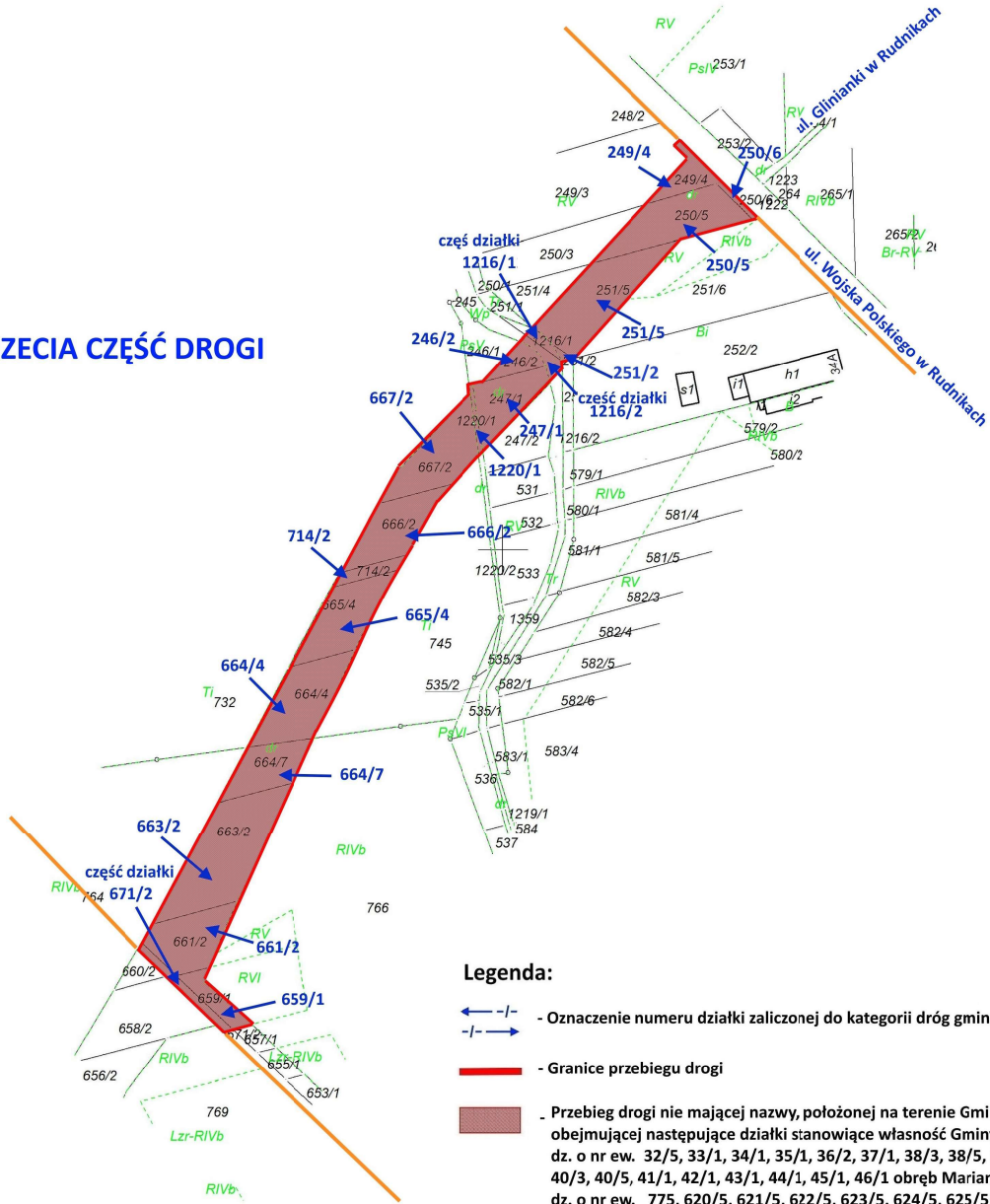
Województwo: śląskie  
 Powiat: częstochowski  
 Jednostka ewidencyjna: Rędziny  
 Obręb: Kościelec Lotnisko

Mapa ewidencyjna  
 Skala 1:2000

**ZAŁĄCZNIK NR 3  
 DO UCHWAŁY RADY GMINY RĘDZINY  
 NR 427/LXVIII/2024  
 Z DNIA 27 LUTEGO 2024 R.**



**TRZECIA CZĘŚĆ DROGI**



**Legenda:**

← - / - - Oznaczenie numeru działki zaliczonej do kategorii dróg gminnych  
 - / - →

- Granice przebiegu drogi

- Przebieg drogi nie mającej nazwy, położonej na terenie Gminy Rędziny, obejmującej następujące działki stanowiące własność Gminy Rędziny: dz. o nr ew. 32/5, 33/1, 34/1, 35/1, 36/2, 37/1, 38/3, 38/5, 39/8, 39/10, 40/3, 40/5, 41/1, 42/1, 43/1, 44/1, 45/1, 46/1 obręb Marianka Rędzińska, dz. o nr ew. 775, 620/5, 621/5, 622/5, 623/5, 624/5, 625/5, 626/5, 627/5, 628/5, 629/5, 630/4, 631/4, 632/4, 633/4, 634/4, 635/1, 642/3, 643/4, 644/5, 645/4, 646/4, 647/4, 647/6, 648/4, 650/4, 652/4, 654/2, 656/2, 658/2, 659/1, 660/2, część działki 671/2, 661/2, 663/2, 664/7, 664/4, 665/4, 714/2, 666/2, 667/2, obręb Kościelec Lotnisko oraz dz. o nr ew. 1220/1, 247/1, 246/2, część działki 1216/1, część działki 1216/2, 251/2, 251/5, 250/5, 249/4, 250/6 obręb Rudniki; oznaczenie drogi: od drogi gminnej ul. Prostej w miejscowości Marianka Rędzińska do drogi powiatowej ul. Wojska Polskiego w miejscowości Rudniki, gm. Rędziny.