



DZIENNIK URZĘDOWY

WOJEWÓDZTWA ŚLĄSKIEGO

Katowice, dnia 10 października 2024 r.

Poz. 6730

UCHWAŁA NR V/35/2024 RADY MIEJSKIEJ BĘDZINA

z dnia 25 września 2024 r.

w sprawie wyznaczenia obszaru zdegradowanego oraz obszaru rewitalizacji w Mieście Będzin

Na podstawie art. 18 ust. 2 pkt 15 ustawy z dnia 8 marca 1990 r. o samorządzie gminnym (Dz. U. z 2023 r., poz. 40) w związku z art. 8 ust. 1, art. 9 ust. 2, art. 10 ust. 2, art. 11 ust. 4 i art. 13 ustawy z dnia 9 października 2015 r. o rewitalizacji (Dz. U. z 2024 r., poz. 278), na wniosek Prezydenta Miasta,

Rada Miejska Będzina uchwała:

§ 1. Na obszarze Gminy Miejskiej Będzin wyznacza się obszar zdegradowany oraz obszar rewitalizacji.

§ 2. Obszar zdegradowany dzieli się na sześć następujących podobszarów:

- 1) podobszar zdegradowany Grodziec, o powierzchni 116,82 ha, w granicach wyznaczonych na mapie w skali 1:5000 stanowiącej załącznik nr 1a do uchwały;
- 2) podobszar zdegradowany Łagisza, o powierzchni 27,68 ha, w granicach wyznaczonych na mapie w skali 1:5000 stanowiącej załącznik nr 2a do uchwały;
- 3) podobszar zdegradowany Ksawera, o powierzchni 28,20 ha, w granicach wyznaczonych na mapie w skali 1:5000 stanowiącej załącznik nr 3a do uchwały;
- 4) podobszar zdegradowany Centrum, o powierzchni 72,19 ha, w granicach wyznaczonych na mapie w skali 1:5000 stanowiącej załącznik nr 4a do uchwały;
- 5) podobszar zdegradowany Stare Warpie, o powierzchni 47,25 ha, w granicach wyznaczonych na mapie w skali 1:5000 stanowiącej załącznik nr 5a do uchwały;
- 6) podobszar zdegradowany Warpie, o powierzchni 24,27 ha, w granicach wyznaczonych na mapie w skali 1:5000 stanowiącej załącznik nr 6a do uchwały.

§ 3. Obszar rewitalizacji dzieli się na pięć podobszarów:

- 1) podobszar rewitalizacji Grodziec, o powierzchni 105,67 ha, w granicach wyznaczonych na mapie w skali 1:5000 stanowiącej załącznik nr 1b do uchwały;
- 2) podobszar rewitalizacji Łagisza, o powierzchni 10,05 ha, w granicach wyznaczonych na mapie w skali 1:5000 stanowiącej załącznik nr 2b do uchwały;
- 3) podobszar rewitalizacji Ksawera, o powierzchni 26,37 ha, w granicach wyznaczonych na mapie w skali 1:5000 stanowiącej załącznik nr 3b do uchwały;
- 4) podobszar rewitalizacji Centrum, o powierzchni 72,19 ha, w granicach wyznaczonych na mapie w skali 1:5000 stanowiącej załącznik nr 4b do uchwały.

5) podobszar rewitalizacji Stare Warpie, o powierzchni 47,25 ha, w granicach wyznaczonych na mapie w skali 1:5000 stanowiącej załącznik nr 5b do uchwały.

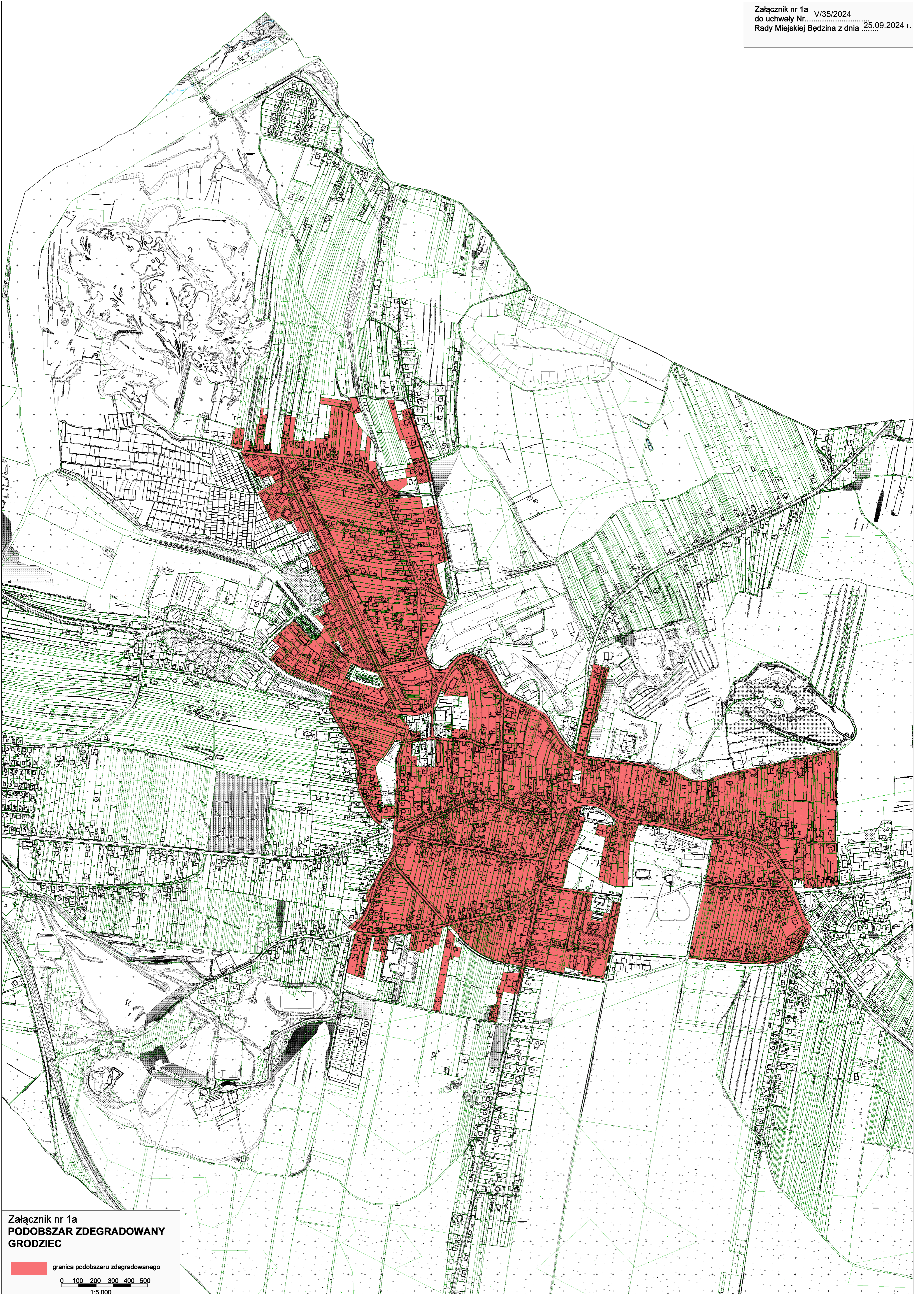
§ 4. Wykonanie uchwały powierza się Prezydentowi Miasta Będzin.

§ 5. Uchwała wchodzi w życie po upływie 14 dni od dnia jej ogłoszenia w Dzienniku Urzędowym Województwa Śląskiego.

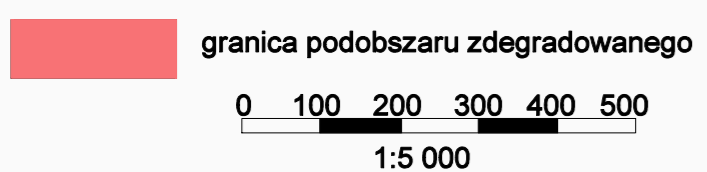
Przewodniczący Rady Miejskiej Będzina

Sławomir Brodziński

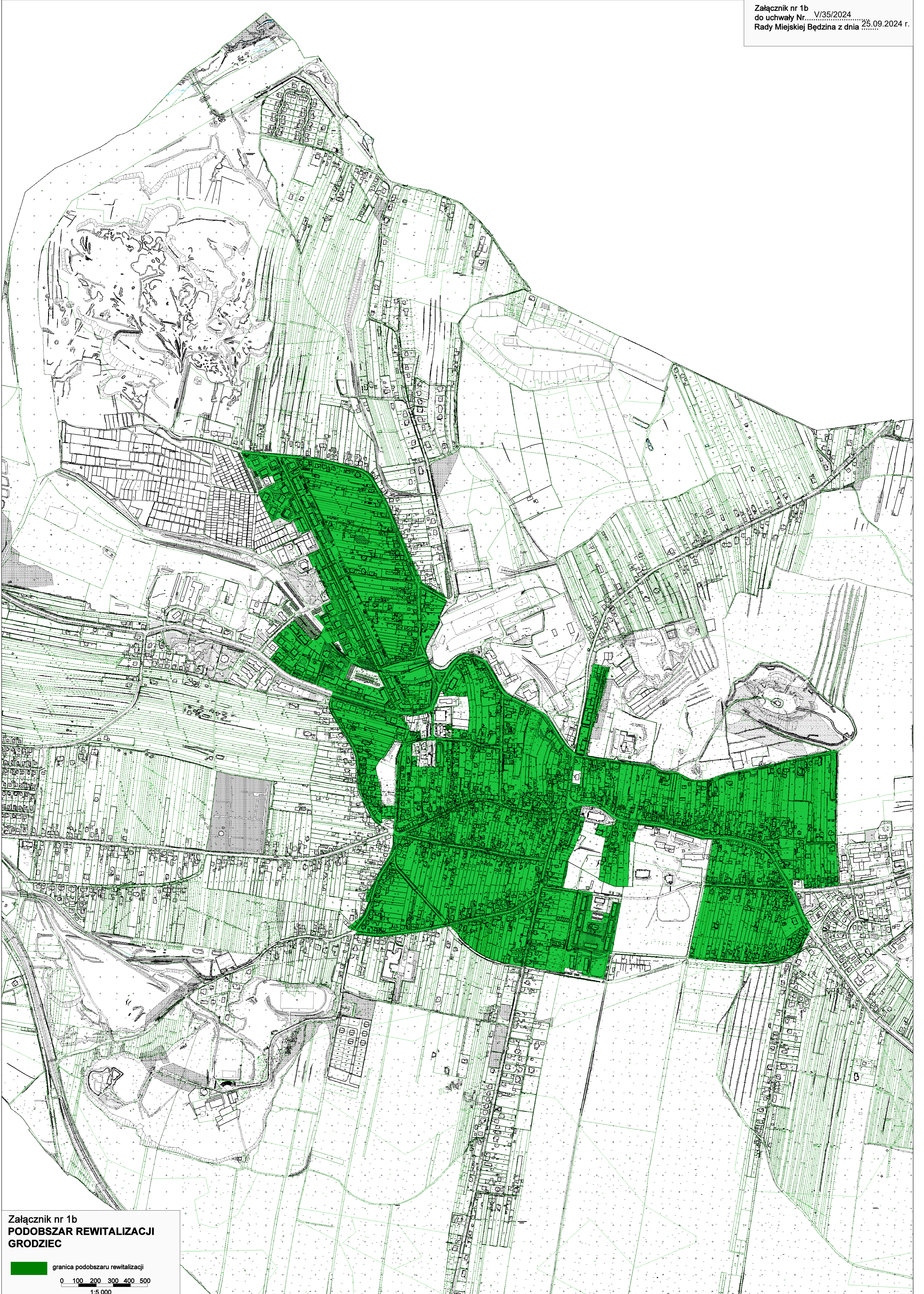
Załącznik nr 1a V/35/2024
do uchwały Nr
Rady Miejskiej Będzina z dnia 25.09.2024 r.



Załącznik nr 1a
**PODOBSZAR ZDEGRADOWANY
GRODZIEC**



Załącznik nr 1b
do uchwały Nr V/35/2024
Rady Miejskiej Będzina z dnia 25.09.2024 r.



Załącznik nr 1b
**PODOBSZAR REWITALIZACJI
GRODZIEC**

■ granica podobszaru rewitalizacji
0 100 200 300 400 500
1:5 000

Załącznik nr 2a
do uchwały Nr V/35/2024
Rady Miejskiej Będzina z dnia 25.09.2024 r.



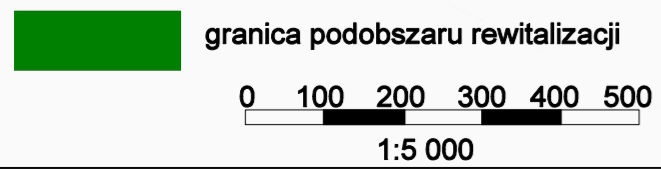
Załącznik nr 2a
**PODOB SZAR ZDEGRADOWANY
ŁAGISZA**



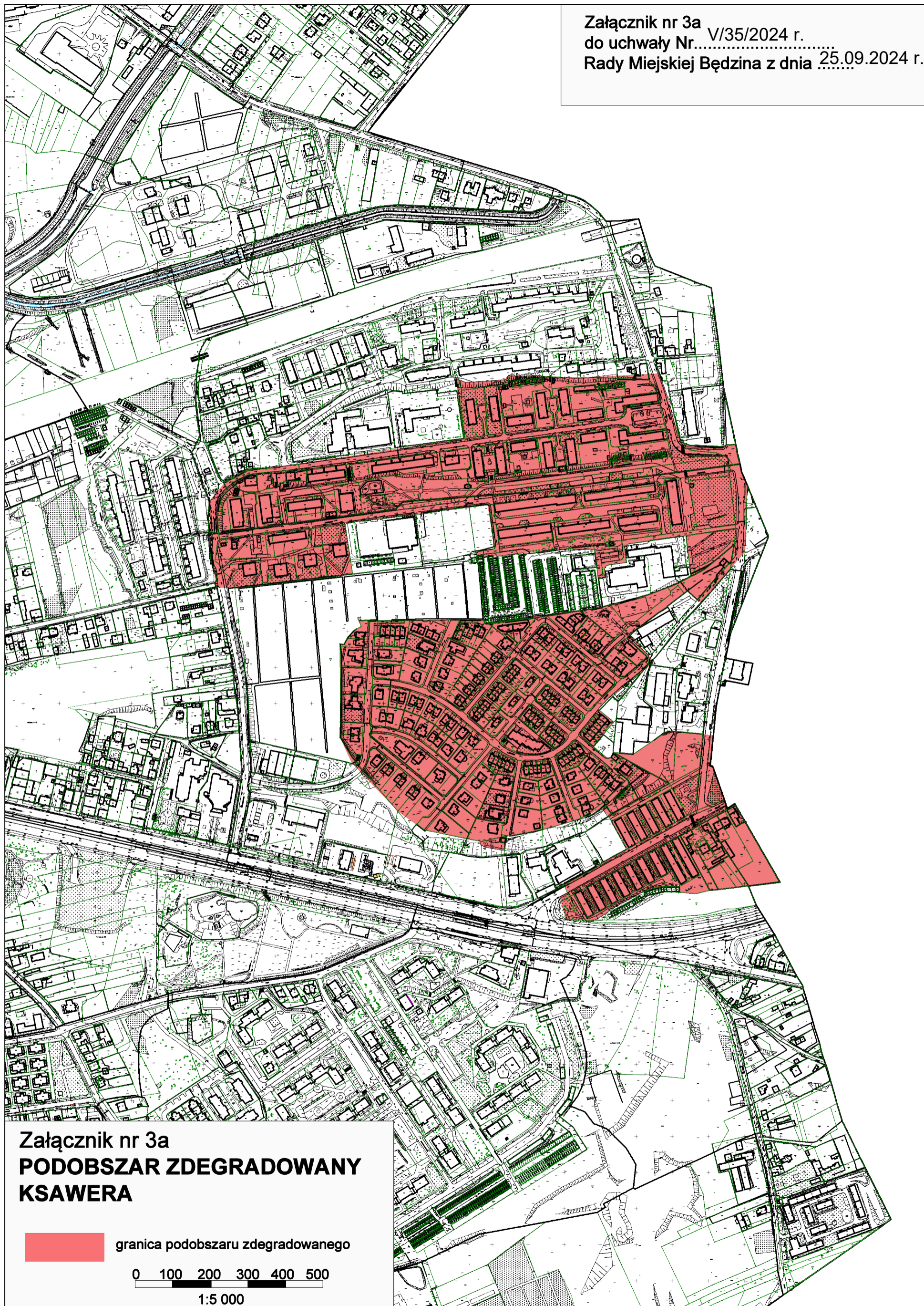
Załącznik nr 2b
do uchwały Nr..... V/35/2024
Rady Miejskiej Będzina z dnia 25.09.2024 r.




Załącznik nr 2b
**PODOBSZAR REWITALIZACJI
ŁAGISZA**

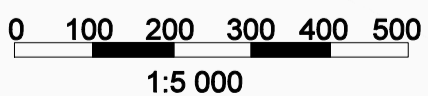


Załącznik nr 3a
do uchwały Nr V/35/2024 r.
Rady Miejskiej Będzina z dnia 25.09.2024 r.



Załącznik nr 3a
**PODOB SZAR ZDEGRADOWANY
KSAWERA**


 granica podob szaru zdegradowanego



Załącznik nr 3b
do uchwały Nr V/35/2024
Rady Miejskiej Będzina z dnia 25.09.2024 r.

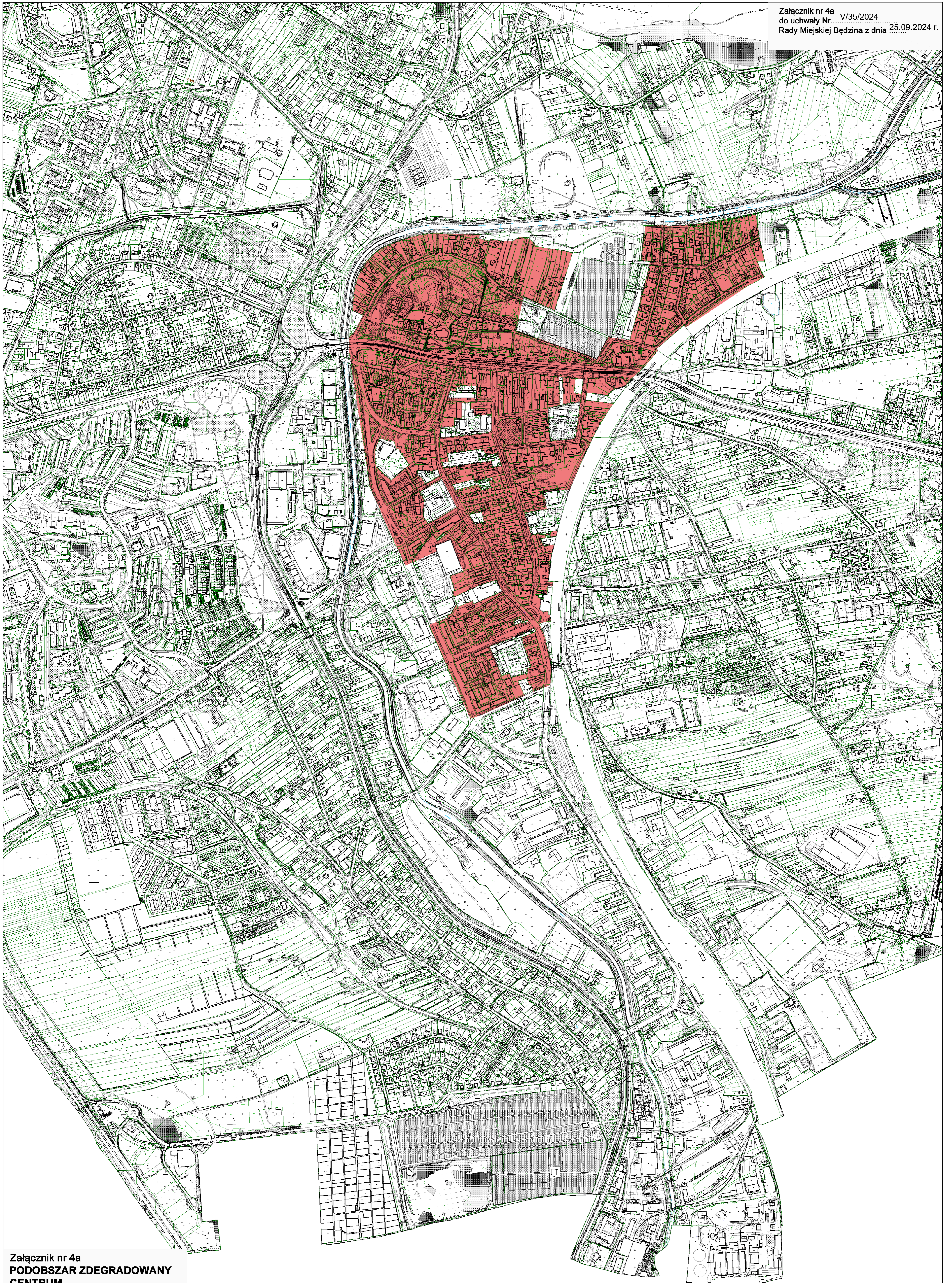


Załącznik nr 3b
**PODOBSZAR REWITALIZACJI
KSAWERA**

 granica podobszaru rewitalizacji

0 100 200 300 400 500
1:5 000

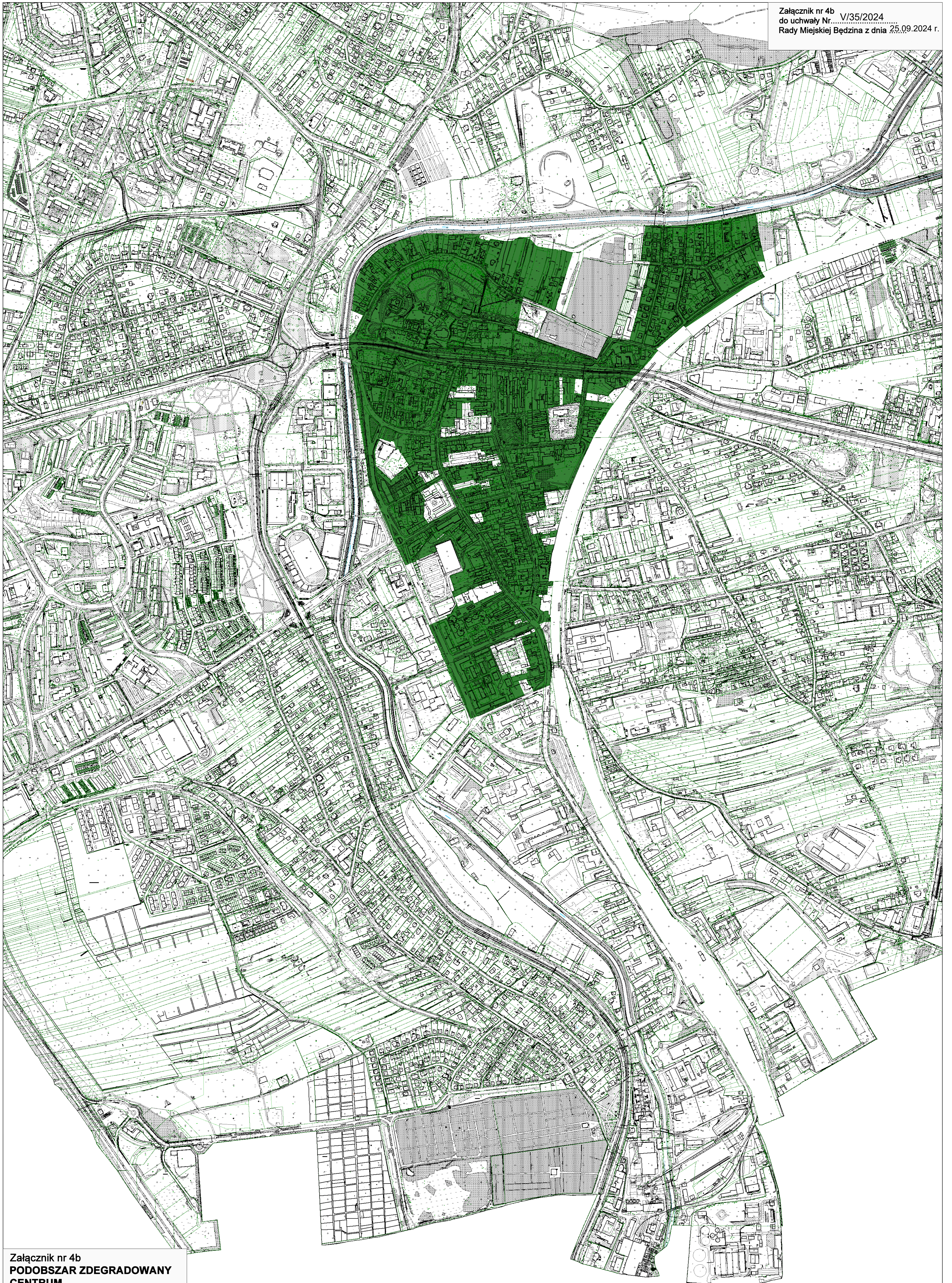
Załącznik nr 4a
do uchwały Nr..... V/35/2024
Rady Miejskiej Będzina z dnia 25.09.2024 r.



Załącznik nr 4a
**PODOB SZAR ZDEGRADOWANY
CENTRUM**

 granica podobszaru zdegradowanego
0 100 200 300 400 500
1:5 000

Załącznik nr 4b
do uchwały Nr... V/35/2024
Rady Miejskiej Będzina z dnia 25.09.2024 r.



Załącznik nr 4b
**PODOB SZAR ZDEGRADOWANY
CENTRUM**

 granica podobszaru zdegradowanego
0 100 200 300 400 500
1:5 000

Załącznik nr 5a
do uchwały Nr... V/35/2024
Rady Miejskiej Będzina z dnia 25.09.2024 r.



Załącznik nr 5b
do uchwały Nr... V/35/2024
Rady Miejskiej Będzina z dnia 25.09.2024 r.



Załącznik nr 5b
PODOBSZAR REWITALIZACJI
STARE WARPIE

 granica podobszaru zdegradowanego

0 100 200 300 400 500

1:5 000

Załącznik nr 6a
do uchwały Nr V/35/2024
Rady Miejskiej Będzina z dnia 25.09.2024 r.

