



DZIENNIK URZĘDOWY

WOJEWÓDZTWA ŚLĄSKIEGO

Katowice, dnia 11 kwietnia 2024 r.

Poz. 3006

UCHWAŁA NR LXVIII/668/2024 RADY MIEJSKIEJ W OGRODZIEŃCU

z dnia 27 marca 2024 r.

w sprawie miejscowego planu zagospodarowania przestrzennego w granicach administracyjnych Gminy Ogrodzieniec – etap IV

Na podstawie art. 18 ust. 2 pkt 5 ustawy z dnia 8 marca 1990 r. o samorządzie gminnym (tekst jednolity Dz. U. z 2023 r., poz. 40 z późn. zm.) oraz art. 20 ust. 1 ustawy z dnia 27 marca 2003 r. o planowaniu i zagospodarowaniu przestrzennym (tekst jednolity Dz. U. z 2023 r., poz. 977 z późn. zm.) w związku z art. 67 ust. 3 pkt. 4 ustawy z dnia 7 lipca 2023 r. o zmianie ustawy o planowaniu i zagospodarowaniu przestrzennym oraz niektórych innych ustaw (Dz. U. z 2023 r. poz. 1688), po stwierdzeniu, że plan nie narusza ustaleń studium uwarunkowań i kierunków zagospodarowania przestrzennego Gminy Ogrodzieniec, przyjętego uchwałą nr LI/390/2018 Rady Miejskiej w Ogrodzieńcu z dnia 27 marca 2018 r., z późniejszą zmianą przyjętą uchwałą nr XLII/412/2022 Rady Miejskiej w Ogrodzieńcu z dnia 9 lutego 2022 r.,

Rada Miejska w Ogrodzieńcu uchwala, co następuje:

Rozdział 1. Ustalenia ogólne

1. Uchwala się miejscowy plan zagospodarowania przestrzennego w granicach administracyjnych Gminy Ogrodzieniec – Etap IV, zwany dalej planem.

2. Plan obejmuje obszary w granicach ustalonych na rysunkach planu, które zostały oznaczone zgodnie uchwałą nr XXXVI/362/2021 z dnia 24 sierpnia 2021 r. w sprawie przystąpienia do sporządzenia miejscowego planu zagospodarowania przestrzennego w granicach administracyjnych Gminy Ogrodzieniec i stanowi jego IV etap.

3. Załącznikami do niniejszej uchwały są:

- 1) Załącznik Nr 1 stanowiący rysunek planu, sporządzony na mapie w skali 1:2000 pochodzącej z państwowego zasobu geodezyjnego i kartograficznego, stanowiący integralną część uchwały;
- 2) Załącznik Nr 2 – rozstrzygnięcie Rady Miejskiej w Ogrodzieńcu o sposobie rozpatrzenia uwag do wyłożonego do publicznego wglądu projektu planu – niestanowiący ustaleń planu;
- 3) Załącznik Nr 3 – rozstrzygnięcie Rady Miejskiej w Ogrodzieńcu o sposobie realizacji zapisanych w planie inwestycji z zakresu infrastruktury technicznej, które należą do zadań własnych Gminy oraz zasadach ich finansowania, zgodnie z przepisami o finansach publicznych – niestanowiący ustaleń planu;
- 4) Załącznik Nr 4 – dane przestrzenne.

§ 2. 1. Ilekroć w uchwale jest mowa o:

- 1) **przeznaczeniu podstawowym** – należy przez to rozumieć ustalony w planie sposób zagospodarowania i zabudowy działek budowlanych, w obrębie terenu wyznaczonego liniami rozgraniczającymi, któremu winny być podporządkowane inne sposoby zagospodarowania określone jako dopuszczalne;
- 2) **przeznaczeniu dopuszczalnym** – należy przez to rozumieć przeznaczenie inne, niż podstawowe, które go wzbogaca i uzupełnia, lecz nie powoduje z nim kolizji i nie ogranicza realizacji przeznaczenia podstawowego;
- 3) **nieprzekraczalnej linii zabudowy** – należy przez to rozumieć linię wyznaczoną na rysunku planu, określającą dopuszczalne zbliżenie obiektu budowlanego (części nadziemnej i podziemnej mierzonej od elementów konstrukcyjnych) do linii rozgraniczającej teren, z dopuszczeniem wysunięcia przed wyznaczoną linię w kierunku drogi z zachowaniem przepisów odrębnych:
 - a) okapu, daszków, schodów zewnętrznych, balkonów, ganków, wykuszy, elementów ocieplenia, konstrukcji wsporczych, przy czym elementy te nie mogą pomniejszać tej odległości o więcej niż 2,0 m,
 - b) sieci i urządzeń infrastruktury technicznej oraz komunikacji;
- 4) **wysokości zabudowy** – należy przez to rozumieć:
 - a) wysokość budynków w rozumieniu przepisów odrębnych,
 - b) wysokość pozostałych obiektów budowlanych za wyjątkiem urządzeń i obiektów infrastruktury technicznej – mierzoną od poziomu terenu w najniższym punkcie styku z obrysem zewnętrznym obiektu do najwyższego punktu elementu wykończenia obiektu budowlanego;
- 5) **wskazniku powierzchni zabudowy** – należy przez to rozumieć sumę powierzchni zabudowy wszystkich obiektów istniejących i projektowanych, liczonej po zewnętrznym obrysie obiektu w odniesieniu do powierzchni działki budowlanej;
- 6) **powierzchni użytkowej** – należy przez to rozumieć sumę powierzchni pomieszczeń budynku służących do zaspokajania potrzeb związanych z jego przeznaczeniem, mierzoną po wewnętrznym obrysie pomieszczeń na wszystkich kondygnacjach (podziemnych i naziemnych), z wyjątkiem powierzchni piwnic, klatek schodowych oraz szybów dźwigów;
- 7) **drobnej wytwórczości i rzemiosła** – należy przez to rozumieć działalność gospodarczą o charakterze wykonawczym, naprawczym, konserwacyjnym urządzeń, sprzętu i dóbr oraz produkcję nie kolidującą z funkcją podstawową, w której jest realizowana i która nie ogranicza realizacji przeznaczenia podstawowego na działkach sąsiednich;
- 8) **dojazdach niewydzielonych** – należy przez to rozumieć niewydzielone liniami rozgraniczającymi na rysunku planu istniejące i projektowane dojazdy, zapewniające obsługę terenów inwestycji przez dostęp do dróg publicznych;
- 9) **zieleni urządzonej** – należy przez to rozumieć ukształtowane w sposób zaplanowany zespoły roślinności, składające się z drzew, krzewów i zieleni niskiej, z możliwością uzupełnienia o obiekty małej architektury, oczka wodne, urządzenia rekreacyjne oraz o ciągi piesze i ścieżki rowerowe;
- 10) **terenowych urządzeniach sportowo-rekreacyjnych** – należy przez to rozumieć np.: boiska do gier zespołowych, bieżnie, korty tenisowe, place zabaw dla dzieci, urządzenia do jazdy na rolkach i deskorolkach, rowerach, nartach i inne podobne, usytuowane na wolnym powietrzu, nie kolidujące z przeznaczeniem podstawowym;
- 11) **Istniejącej zabudowie** – należy przez to rozumieć zabudowę istniejącą na dzień uchwalenia planu;
- 12) **przepisach odrębnych** – należy przez to rozumieć przepisy ustaw wraz z aktami wykonawczymi obowiązującymi na dzień uchwalenia planu.

2. Pozostałe określenia użyte w uchwale należy rozumieć zgodnie z ich definicjami określonymi przepisami odrębnymi, a w przypadku braku tych definicji, zgodnie z powszechnie przyjętym znaczeniem tych pojęć.

3. Każdy teren o różnym przeznaczeniu lub sposobie zagospodarowania i zabudowy na rysunku planu oraz w tekście niniejszej Uchwały wyróżniono:

- 1) symbolem literowo-liczbowo-literowym, np. A1.MW, gdzie:

- a) pierwszy symbol literowy oznacza oznaczenie jednostki strukturalnej według historycznego podziału, przyjęty w obowiązujących planach miejscowych, A.- Miasto Ogrodzieniec,
- b) liczba oznacza kolejny numer porządkowy terenu wyróżniający go spośród pozostałych terenów,
- c) drugi symbol literowy oznacza podstawowe przeznaczenie terenu według symboli zapisanych w § 3 ust. 1 pkt 4 uchwały,

§ 3. 1. Rysunek planu zawiera następujące oznaczenia graficzne:

- 1) granica opracowania;
- 2) linie rozgraniczające tereny o różnym przeznaczeniu lub różnych zasadach zagospodarowania,
- 3) nieprzekraczalne linie zabudowy,
- 4) przeznaczenie terenów wraz z numerami i oznaczeniami literowymi dotyczącymi przeznaczenia terenów:
 - a) **MW** – tereny zabudowy mieszkaniowej wielorodzinnej,
 - b) **KDD** – teren komunikacji – droga publiczna klasy dojazdowej,
 - c) **KDW** – teren drogi wewnętrznej,
- 5) granica Głównego Zbiornika Wód Podziemnych Nr 454 „Olkusz Zawiercie”.

§ 4. 1. Ustala się następujące zasady ochrony i kształtowania ład przestrzennego:

- 1) Jeżeli ustalenia szczegółowe nie stanowią inaczej, dopuszcza się w całym obszarze planu lokalizowanie dojazdów niewydzielonych, ścieżek rowerowych i dojść, zieleni urządzonej, obiektów małej architektury oraz wiat i zadaszeń, z uwzględnieniem przepisów odrębnych;
- 2) dopuszcza się lokalizację budynków zwróconych ścianą bez okien lub drzwi w stronę granicy działki, w odległości 1,5 m od granicy, lub bezpośrednio przy tej granicy, z uwzględnieniem przepisów odrębnych oraz nieprzekraczalnych linii zabudowy.

2. Ustala się następujące zasady ochrony środowiska, przyrody i krajobrazu kulturowego:

- 1) dla ochrony wód podziemnych na obszarze planu położonym w zasięgu Głównego Zbiornika Wód Podziemnych nr 454 „Olkusz Zawiercie” ustala się:
 - a) nakaz prowadzenia działalności w sposób zapewniający ochronę zasobów wodnych zgodnie z odrębnymi przepisami;
 - b) zakazuje się użytkowania terenów w sposób mogący pogorszyć stan wód podziemnych i powierzchniowych;
 - c) zakaz odprowadzania nieoczyszczonych ścieków do gruntu oraz stosowania rozwiązań technicznych w zakresie gospodarki wodno-ściekowej, które mogłyby powodować dostawanie się nieoczyszczonych ścieków do gruntu;
- 2) ustala się obowiązek prowadzenia gospodarki odpadami zgodnie z regulaminem utrzymania czystości i porządku na terenie Gminy Ogrodzieniec oraz zgodnie z przepisami o odpadach i o utrzymaniu czystości i porządku w gminach;
- 3) wymagania w zakresie ochrony powietrza, wód, gleby, ziemi, ochrony przed wibracjami i polami elektromagnetycznymi należy realizować zgodnie z obowiązującymi przepisami odrębnymi z zakresu ochrony środowiska.
- 4) zakaz lokalizowania spalarni odpadów i współspalarni odpadów;
- 5) zakaz realizacji zakładów o zwiększonym ryzyku i zakładów o dużym ryzyku wystąpienia poważnej awarii przemysłowej, określonych w przepisach odrębnych;
- 6) wszelkie uciążliwości związane z planowaną działalnością nie mogą przekraczać dopuszczalnych norm; nakaz stosowania rozwiązań technologicznych i infrastrukturalnych chroniących przed emisją zanieczyszczeń i hałasu w stopniu zapewniającym oddziaływanie inwestycji jedynie w granicach terenu, do którego inwestor ma tytuł prawny.

3. Ustala się następujące zasady procedury scalania i podziału nieruchomości:

- 1) nie określa się granic terenów wymagających przeprowadzenia procedury scalenia i podziału nieruchomości w rozumieniu przepisów odrębnych;
- 2) dla przeprowadzenia scalenia i podziału nieruchomości na wniosek właścicieli, lub użytkowników wieczystych, ustala się następujące szczegółowe zasady i warunki scalania i podziału nieruchomości:
 - a) minimalna wielkość działek na terenie – 800 m²,
 - b) minimalna szerokość frontów działek – 12 m,
 - c) kąt położenia granic działek w stosunku do pasa drogowego w przedziale 80-120 stopni.

4. Ustala się następujące parametry i wskaźniki kształtowania zabudowy oraz zagospodarowania terenu:

- 1) zachować nieprzekraczalne linie zabudowy od linii rozgraniczających zgodnie z rysunkiem planu;
- 2) inwestycje realizować projektując liczbę miejsc parkingowych według potrzeb indywidualnych, jednak nie mniej niż:
 - a) dla zabudowy mieszkaniowej wielorodzinnej – 1,5 miejsca parkingowego, lub garażowego na 1 mieszkanie,
 - b) dla funkcji handlowo-usługowych prowadzących sprzedaż detaliczną i usługi dla ludności, dla biur – 1 miejsce parkingowe na każde 50 m² powierzchni użytkowej,
 - c) dla gastronomii – 1 miejsce na każde 25 m² powierzchni użytkowej,
 - d) dla przychodni zdrowia, gabinetów lekarskich – 2 miejsca parkingowe na każde 25 m² powierzchni użytkowej.
 - e) dla pozostałych funkcji – 1 miejsce parkingowe na 100 m² powierzchni zabudowy;
- 3) dopuszcza się lokalizację miejsc do parkowania w formie wydzielonych zatok lub wyznaczonych miejsc postojowych, a także w garażach;
- 4) ustala się nakaz zapewnienia miejsc przeznaczonych na parkowanie pojazdów zaopatrzonych w kartę parkingową w liczbie nie mniejszej niż:
 - a) 1 stanowisko – jeżeli liczba stanowisk wynosi 6-15;
 - b) 2 stanowiska – jeżeli liczba stanowisk wynosi 16-40;
 - c) 3 stanowiska – jeżeli liczba stanowisk wynosi 41-100;
 - d) 4% ogólnej liczby stanowisk jeżeli ogólna liczba stanowisk wynosi więcej niż 100.
- 5) ustala się w zakresie architektury:
 - a) **geometria dachów:**
 - płaskie, dwuspadowe i wielospadowe, o nachyleniu głównej połaci dachowej w przedziale 10-45 stopni;
 - dopuszcza się realizację facjatek, lukarn i doświetleń,
 - b) **pokrycie dachu** – dachówki, różne materiały i elementy o fakturze dachówek lub imitacji gontu, blachy płaskie, faliste, gont, strzechy; dla dachów płaskich dopuszcza się realizację pokrycia dachu z papy;
- 6) dopuszcza się przebudowę, rozbudowę, nadbudowę i odbudowę istniejącej zabudowy o przeznaczeniu innym, niż ustalone w planie dla danego terenu, uwzględniając pozostałe ustalenia planu;
- 7) dopuszcza się przebudowę, rozbudowę, nadbudowę i odbudowę istniejącej zabudowy, zgodnej z przeznaczeniem ustalonym dla danego terenu, lecz o parametrach i wskaźnikach kształtowania zabudowy oraz zagospodarowania terenu, przekraczających określone w niniejszym planie, z zakazem ich zwiększenia, uwzględniając pozostałe ustalenia planu.

5. Ustala się zasady rozbudowy i budowy systemów komunikacji:

- 1) obsługa komunikacyjna poprzez istniejący układ drogowy,

- 2) dopuszcza się dostęp do drogi publicznej bezpośredni lub za pośrednictwem dojazdów niewydzielonych, o których mowa w § 2 ust. 1 pkt 8 uchwały,
- 3) miejsca parkingowe i postojowe należy realizować zgodnie z § 4 ust. 4 pkt. 2-4 uchwały;

6. Ustala się zasady rozbudowy i budowy systemów infrastruktury technicznej:

- 1) w zakresie **wodociągów** ustala się:
 - a) zaopatrzenie w wodę poprzez istniejącą sieć wodociągową,
 - b) przeciwpożarowe zaopatrzenie w wodę realizować zgodnie z obowiązującymi w tym zakresie przepisami odrębnymi;
- 2) w zakresie **kanalizacji sanitarnej** ustala się:
 - a) odprowadzenie ścieków bytowych i komunalnych do kanalizacji sanitarnej, z dopuszczeniem indywidualnych rozwiązań, przy uwzględnieniu przepisów odrębnych w tym zakresie;
- 3) w zakresie **kanalizacji deszczowej** ustala się:
 - a) odprowadzenie wód opadowych poprzez indywidualne rozwiązania, z zastrzeżeniem zapewnienia pełnej ochrony przed przenikaniem zanieczyszczeń do wód i gleby, przy uwzględnieniu przepisów odrębnych w tym zakresie,
 - b) dopuszcza się możliwość zastosowania urządzeń oczyszczających, zbiorników retencyjno-odparowujących lub indywidualnych podczyszczalni wód opadowych, usytuowanych w obrębie działki budowlanej;
- 4) w zakresie **gazownictwa** ustala się:
 - a) indywidualne rozwiązania w zakresie zaopatrzenia w gaz,
 - b) dopuszcza się lokalizację urządzeń i linii gazociągów przesyłowych oraz sieci gazowniczych, a także przebudowę, rozbudowę i modernizację istniejących obiektów.
- 5) w zakresie **elektroenergetyki** ustala się:
 - a) podstawowe zaopatrzenie w energię elektryczną poprzez istniejącą sieć elektroenergetyczną,
- 6) w zakresie **ciepłownictwa** ustala się:
 - a) ogrzewanie obiektów w oparciu o indywidualne bądź grupowe rozwiązania grzewcze, przy zastosowaniu źródeł ciepła przyjaznych środowisku, niepowodujących przekroczenia dopuszczalnych norm i standardów zanieczyszczeń powietrza,
- 7) w zakresie **telekomunikacji** ustala się:
 - a) zaopatrzenie w sieć teletechniczną poprzez wykorzystanie i rozbudowę istniejącej sieci zgodnie z przepisami odrębnymi w tym zakresie,
 - b) dopuszcza się w całym obszarze planu realizację inwestycji z zakresu łączności publicznej z uwzględnieniem przepisów odrębnych;
- 8) w obszarze objętym planem dopuszcza się zmianę przebiegu sieci, budowę, rozbudowę oraz przebudowę sieci, obiektów i urządzeń infrastruktury technicznej, w sposób niekolidujący z innymi ustaleniami planu, zachowując warunki przepisów odrębnych w tym zakresie;
- 9) wysokość obiektów infrastruktury technicznej – dostosować do wymogów technologicznych obiektu, jednak nie większa niż 40 m.

7. Ustalenia w zakresie stawek procentowych, na podstawie których ustala się opłatę, o której mowa w art. 36 ust. 4 ustawy o planowaniu i zagospodarowaniu przestrzennym: Ustala się stawkę procentową, na podstawie której ustala się opłatę, o której mowa w art. 36 ust. 4 ustawy o planowaniu i zagospodarowaniu przestrzennym w wysokości 15%.

8. Na obszarze objętym planem nie występują:

- 1) tereny górnicze;

- 2) obszary szczególnego zagrożenia powodzią;
- 3) obszary naturalnego osuwania się mas ziemnych;
- 4) krajobrazy priorytetowe określone w audycie krajobrazowym oraz w planach zagospodarowania przestrzennego województwa.

9. Na obszarze objętym planem nie określa się:

- 1) wymagań wynikających z potrzeb kształtowania przestrzeni publicznych;
- 2) granic terenów wymagających przeprowadzenia procedury scalenia i podziału nieruchomości;
- 3) sposobu i terminu tymczasowego zagospodarowania, urządzania i użytkowania terenów.

**Rozdział 2.
Ustalenia szczegółowe**

§ 5. 1. Wyznacza się **tereny zabudowy mieszkaniowej wielorodzinnej**, oznaczone na rysunku planu symbolami: **A.1MW, A.2MW, A.3MW i A.4MW**, dla których ustala się:

- 1) przeznaczenie podstawowe: zabudowa mieszkaniowa wielorodzinna,
- 2) przeznaczenie dopuszczalne:
 - a) zabudowa usługowa;
 - b) drobna wytwórczość i rzemiosło.

2. W terenach wyznaczonych w ust. 1 ustala się następujące warunki zagospodarowania terenu i kształtowania zabudowy:

- 1) maksymalny wskaźnik powierzchni zabudowy – 70%;
- 2) wskaźnik intensywności zabudowy:
 - a) maksymalny – 2,4;
 - b) minimalny – 0,01;
- 3) maksymalna wysokość zabudowy – 16 m;
- 4) minimalny wskaźnik powierzchni biologicznie czynnej – 20%,

§ 6. 1. Wyznacza się **teren komunikacji – drogi publicznej klasy dojazdowej**, oznaczony na rysunku planu symbolem: **A.5KDD**, z podstawowym przeznaczeniem pod drogę publiczną klasy D (dojazdową).

2. Szerokość drogi w liniach rozgraniczających – zgodnie z rysunkiem planu.

§ 7. 1. Wyznacza się **teren drogi wewnętrznej**, oznaczony na rysunku planu symbolem: **A.5KDW**, z podstawowym przeznaczeniem pod drogę wewnętrzną.

2. Szerokość drogi w liniach rozgraniczających – zgodnie z rysunkiem planu.

**Rozdział 3.
Ustalenia końcowe**

§ 8. Wykonanie uchwały powierza się Burmistrzowi Miasta i Gminy Ogrodzieniec.

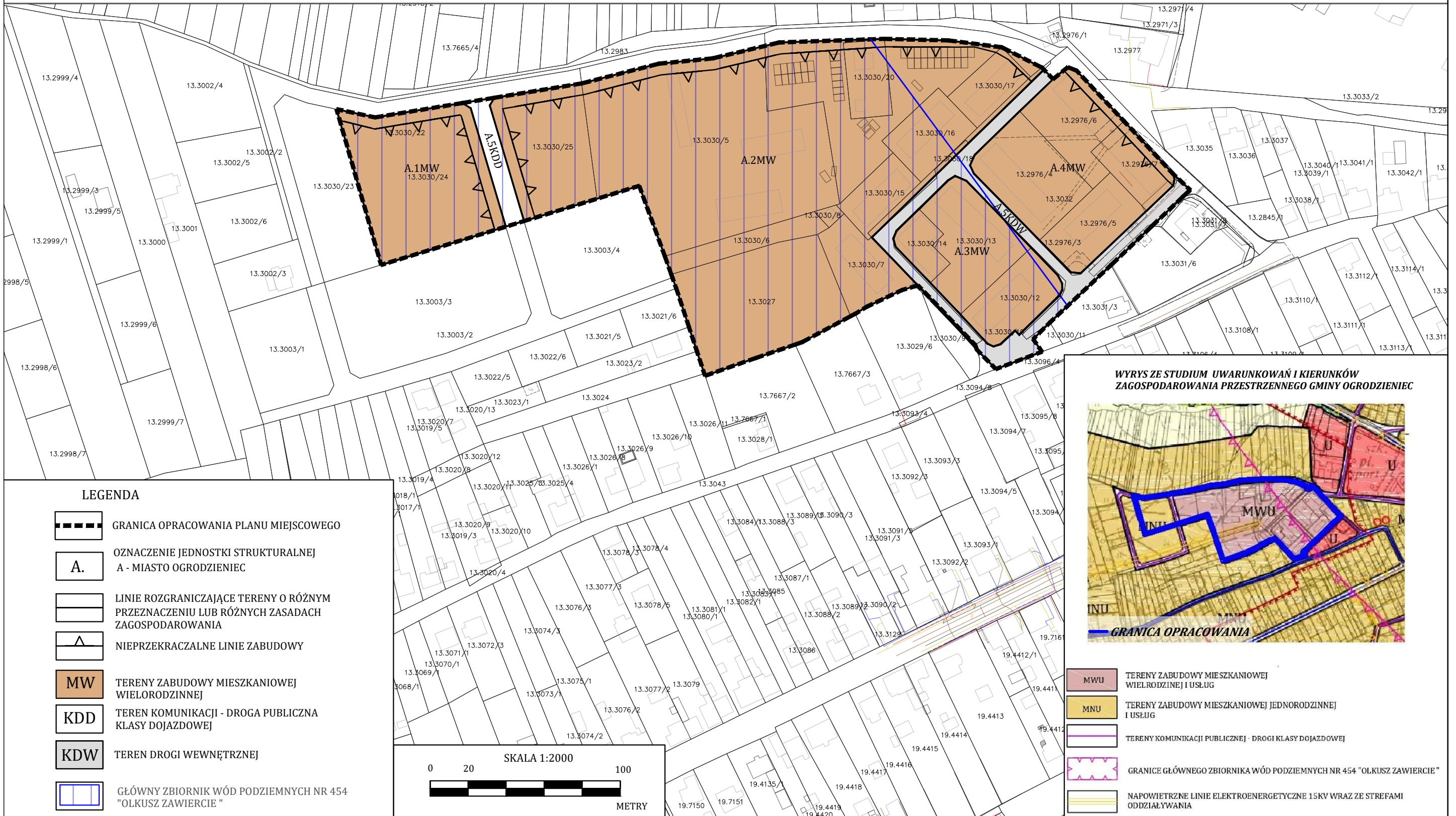
§ 9. Uchwała wchodzi w życie po upływie 14 dni od dnia jej ogłoszenia w Dzienniku Urzędowym Województwa Śląskiego.

Przewodnicząca Rady Miejskiej w Ogrodzieńcu

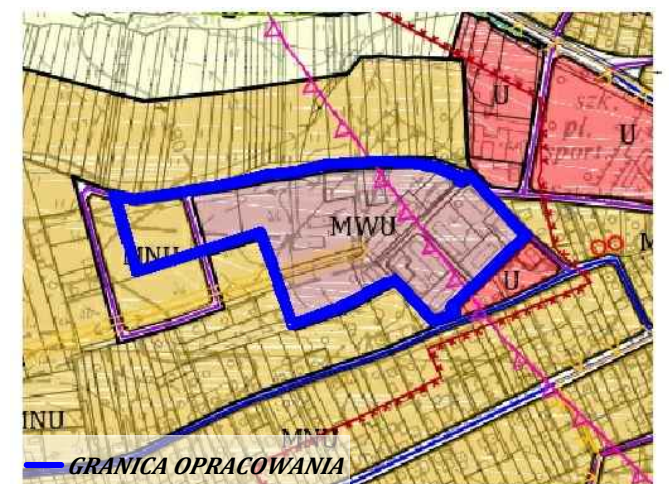
Małgorzata Janoska

Załącznik Nr 1 do uchwały Nr LXVIII/668/2024
 Rady Miejskiej w Ogrodzieńcu
 z dnia 27 marca 2024 r.

**MIEJSCOWY PLAN ZAGOSPODAROWANIA PRZESTRZENNEGO
 DLA TERENÓW POŁOŻONYCH W GMINIE OGRODZIEŃC - etap IV**

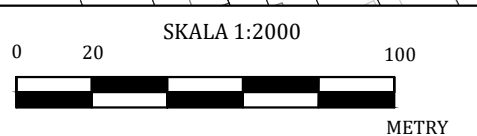


**WYRYS ZE STUDIUM UWARUNKOWAŃ I KIERUNKÓW
 ZAGOSPODAROWANIA PRZESTRZENNEGO GMINY OGRODZIEŃC**



- MWU TERENY ZABUDOWY MIESZKANIOWEJ WIELORODZINNEJ I USŁUG
- MNU TERENY ZABUDOWY MIESZKANIOWEJ JEDNORODZINNEJ I USŁUG
- TERENY KOMUNIKACJI PUBLICZNEJ - DROGI KLASY DOJAZDOWEJ
- GRANICE GŁÓWNEGO ZBIORNIKA WÓD PODZIEMNYCH NR 454 "OLKUSZ ZAWIERCIE"
- NAPIĘTYCH LINIE ELEKTROENERGETYCZNE 15KV WRAZ ZE STREFAMI ODDZIAŁYWANIA

- LEGENDA**
- GRANICA OPRACOWANIA PLANU MIEJSCOWEGO
 - A. OZNACZENIE JEDNOSTKI STRUKTURALNEJ A - MIASTO OGRODZIEŃC
 - LINIE ROZGRANICZAJĄCE TERENY O RÓŻNYM PRZEZNACZENIU LUB RÓŻNYCH ZASADACH ZAGOSPODAROWANIA
 - NIEPRZEKRACZALNE LINIE ZABUDOWY
 - MW TERENY ZABUDOWY MIESZKANIOWEJ WIELORODZINNEJ
 - KDD TEREN KOMUNIKACJI - DROGA PUBLICZNA KLASY DOJAZDOWEJ
 - KDW TEREN DROGI WEWNĘTRZNEJ
 - GŁÓWNY ZBIORNIK WÓD PODZIEMNYCH NR 454 "OLKUSZ ZAWIERCIE"



Załącznik Nr 3 do uchwały Nr LXVIII/668/2024
Rady Miejskiej w Ogrodzieńcu
z dnia 27 marca 2024 r.

**ROZSTRZYGNIĘCIE RADY MIEJSKIEJ W OGRODZIĘNCU O SPOSOBIE REALIZACJI
ZAPISANYCH W PLANIE INWESTYCJI Z ZAKRESU INFRASTRUKTURY TECHNICZNEJ,
KTÓRE NALEŻĄ DO ZADAŃ WŁASNYCH GMINY ORAZ ZASADACH ICH FINANSOWANIA,
ZGODNIE Z PRZEPISAMI O FINANSACH PUBLICZNYCH**

o sposobie realizacji zapisanych w miejscowym planie zagospodarowania przestrzennego w granicach administracyjnych Gminy Ogrodzieniec – Etap IV, inwestycji z zakresu infrastruktury technicznej, które należą do zadań własnych gminy zgodnie z ustawą o samorządzie gminnym z dnia 8 marca 1990 r. (tekst jednolity, Dz. U. z 2023 r., poz. 40 z późn. zm.) oraz zasadach ich finansowania, zgodnie z przepisami o finansach publicznych w tym ustawie o finansach publicznych z dnia 27 sierpnia 2009 r. (tekst jednolity: Dz. U. z 2023 r., poz.1270 z późn. zm.).

§ 1. W związku z realizacją miejscowego planu zagospodarowania przestrzennego w granicach administracyjnych Gminy Ogrodzieniec – Etap IV, nie przewiduje się poniesienia nakładów na infrastrukturę techniczną.

Załącznik Nr 4 do uchwały Nr LXVIII/668/2024

Rady Miejskiej w Ogrodzieńcu

z dnia 27 marca 2024 r.

Zalacznik4.gml

Dane przestrzenne, o których mowa w art. 67a ust. 3 i 5 ustawy z dnia 27 marca 2003 r. o planowaniu i zagospodarowaniu przestrzennym (j.t. Dz. U. z 2020 r. poz. 293 z późn. zm.) ujawnione zostaną po kliknięciu w ikonę