



# DZIENNIK URZĘDOWY

## WOJEWÓDZTWA ŚLĄSKIEGO

Katowice, dnia 23 marca 2023 r.

Poz. 2513

### UCHWAŁA NR 286.XLV.2023 RADY GMINY STARCZA

z dnia 20 marca 2023 r.

#### **w sprawie przyjęcia projektów herbu, flagi, banneru, flagi stolikowej, pieczęci i sztandaru Gminy Starcza**

Na podstawie art. 18 ust. 2 pkt 13 ustawy z dnia 8 marca 1990 r. o samorządzie gminnym (Dz. U. z 2023 r., poz. 40) oraz art. 3 ust. 1 ustawy z dnia 21 grudnia 1978 r. o odznakach i mundurach (Dz. U. z 2023 r., poz. 76), po zaciągnięciu opinii MSWiA

#### **Rada Gminy Starcza uchwala, co następuje:**

**§ 1.** Ustanawia się symbole i insygnia Gminy Starcza: herb, flagę, banner, flagę stolikową, pieczęcie Gminy, Wójta, Rady Gminy i sztandar mające stanowić trwałe znamiona tożsamości wspólnoty samorządowej, symbolizując więź historyczną, kulturową i społeczno-ekonomiczną mieszkańców gminy.

**§ 2. 1.** Herb Gminy Starcza wyobraża w polu błękitnym pniacek dębowy wykarczowany złoty, z pięcioma korzeniami oraz dwiema gałęziami po bokach, każda o czterech liściach, pomiędzy gałęziami dymarka z rozpalonym ogniem złota.

2. Wzór graficzny herbu stanowi załącznik nr 1 do niniejszej uchwały.

**§ 3. 1.** Flaga Gminy Starcza jest prostokątnym płatem materiału o proporcjach 5:8 (szerokość do długości). Płat jest błękitny, z godłem herbu gminy w części centralnej, wysokości 8/10 szerokości płata.

2. Wzór graficzny flagi stanowi załącznik nr 2 do niniejszej uchwały.

**§ 4. 1.** Banner Gminy Starcza jest pionowym odwzorowaniem flagi na płacie o proporcjach 4:1 (wysokość do szerokości). Płat jest błękitny, z godłem herbu gminy o szerokości 10/16 szerokości płata, umieszczonym w taki sposób, że jego pozioma oś symetrii leży w odległości 1/3 wysokości płata od jego górnej krawędzi.

2. Wzór graficzny banneru stanowi załącznik nr 3 do niniejszej uchwały.

**§ 5. 1.** Flaga stolikowa Gminy Starcza jest pionowym odwzorowaniem flagi na płacie o proporcjach 2:1, mocowanym na poprzeczce montowanej do stojaka. Płat jest błękitny, z godłem herbu gminy o szerokości 10/16 szerokości płata, umieszczonym w części centralnej.

2. Wzór graficzny flagi stolikowej stanowi załącznik nr 4 do niniejszej uchwały.

**§ 6. 1.** Pieczęcie Gminy, Wójta i Rady Gminy są okrągłe, o średnicy 36 mm. W polu pieczęci, oddzielonym linią perełkową, znajduje się godło herbowe gminy. Pieczęcie zaprojektowano w wariantach: pieczęć ogólna, pieczęć rady gminy, pieczęć wójta. Legenda otokowa głosi odpowiednio \*GMINA\* STARCZA, \*RADA GMINY \*STARCZA, \*WÓJT GMINY \*STARCZA\* oznacza dywizor w postaci gwiazdki heraldycznej, rozdzielającej słowa legendy.

2. Wzór graficzny pieczęci Gminy, Wójta i Rady Gminy stanowi załącznik nr 5 do niniejszej uchwały.

§ 7.1. Sztandar Gminy Starcza to dwustronny płat przymocowany jedną stroną do drzewca, zaś z pozostałymi stronami obszytymi frędzlą złotą. Prawa strona sztandaru Gminy Starcza, tzw. strona państwowa, ma standardową formę i składa się z płata w barwie czerwonej z godłem według wzoru państwowego. Strona lewa, tzw. samorządowa jest biała. Pośrodku znajduje się herb Gminy Starcza. Jego godło powinno być wyszywane nicią złotą. Nad herbem błękitny, majuskułowy napis GMINA STARCZA, pod herbem wskazanie roku powstania gminy – 1992. W głowicy sztandaru znajduje się wykonane z metalu w barwie złocistej godło herbowe gminy wpisane w ażurowy, ozdobny grot, osadzony na tulei. Do tulei przywiązana jest dwustronna szarfa zakończona frędzlą. Szarfa podzielona jest na pięć równych, poziomych pasów, naprzemiennie błękitnych i żółtych.

2. Wzór graficzny sztandaru Gminy Starcza stanowi załącznik nr 6 do niniejszej uchwały.

§ 8. W przyszłości wyobrażenie herbu Gminy Starcza może być wprowadzone na inne pieczęcie instytucji samorządowych tylko w trybie odrębnej uchwały.

§ 9. Regulamin użycia symboli Gminy Starcza stanowi załącznik nr 7 do niniejszej uchwały.

§ 10. Uzasadnienie heraldyczno-historyczne wraz z załącznikami stanowią załącznik nr 8 do niniejszej uchwały.

§ 11. Wykonanie uchwały powierza się Wójtowi Gminy Starcza.

§ 12. Uchwała wchodzi w życie po upływie 14 dni od dnia jej ogłoszenia w Dzienniku Urzędowym Województwa Śląskiego.

Przewodnicząca Rady Gminy

**mgr Ewa Jędrzejewska**

Załącznik Nr 1 do uchwały Nr 286.XLV.2023

Rady Gminy Starcza

z dnia 20 marca 2023 r.

### HERB GMINY STARCZA



Załącznik Nr 2 do uchwały Nr 286.XLV.2023

Rady Gminy Starcza

z dnia 20 marca 2023 r.

**FLAGA GMINY STARCZA**




Załącznik Nr 3 do uchwały Nr 286.XLV.2023

Rady Gminy Starcza

z dnia 20 marca 2023 r.

**BANNER GMINY STARCZA**



Załącznik Nr 4 do uchwały Nr 286.XLV.2023

Rady Gminy Starcza

z dnia 20 marca 2023 r.

**FLAGA STOLIKOWA GMINY STARCZA**



Załącznik Nr 5 do uchwały Nr 286.XLV.2023

Rady Gminy Starcza

z dnia 20 marca 2023 r.

### **PIECZĘĆ GMINY STARCZA**



### **PIECZĘĆ WÓJTY GMINY STARCZA**



### **PIECZĘĆ RADY GMINY STARCZA**



Załącznik Nr 6 do uchwały Nr 286.XLV.2023

Rady Gminy Starcza

z dnia 20 marca 2023 r.

**SZTANDAR GMINY STARCZA**





Załącznik Nr 7 do uchwały Nr 286.XLV.2023

Rady Gminy Starcza

z dnia 20 marca 2023 r.

## **REGULAMIN ZASAD I UŻYWANIA SYMBOLI GMINY ORAZ INSYGNIÓW ORGANÓW GMINY STARCZA**

Regulamin określa zasady i tryb używania symboli gminy oraz insygniów organów gminy.

### **§ 1. Symbole gminy podlegają ochronie prawnej.**

- 1) Herb gminy, flaga, sztandar są najważniejszymi zewnętrznymi znakami symbolizującymi gminę.
- 2) Prawo używania symboli gminy przysługuje organom gminy i jednostkom organizacyjnym gminy.
- 3) Traktując używanie symboli gminy jako jedną z form promocji gminy, przyjmuje się jako zasadę bezpłatne wykorzystywanie ich wizerunku, przez podmioty nie wymienione w pkt 2, pod warunkiem uprzedniego uzyskania zgody Wójta Gminy Starcza (z wyłączeniem publikacji naukowych i popularnonaukowych).
- 4) Symbole gminy powinny być otoczone należyłą czcią i szacunkiem. Winny być utrzymane w czystości i tak umieszczone, aby nie dotykały podłoża, podłogi lub nie były zamoczone w wodzie.

### **§ 2. Zasady używania herbu gminy.**

- 1) Herb gminy umieszcza się w budynkach stanowiących siedzibę podmiotów, o których mowa w § 1 ust. 2 i 3.
- 2) Herb gminy można używać poprzez umieszczanie go w pomieszczeniach urzędowych oraz w salach posiedzeń i innych pomieszczeniach należących do podmiotów, o których mowa w § 1 ust. 2 i 3 a także poprzez umieszczanie go na drukach, blankietach firmowych i korespondencyjnych, pojazdach oraz przedmiotach użytkowych.
- 3) Herb umieszczany będzie na ceremonialnych drukach urzędowych Wójta Gminy Starcza oraz Przewodniczącego Rady Gminy Starcza.

### **§ 3. Zasady używania flagi gminy:**

- 1) Flagę gminy obligatoryjnie podnosi się / wywiesza na budynkach siedzib lub przed budynkami stanowiącymi siedziby podmiotów, o których mowa w § 1 ust. 2 i 3 z okazji uroczystości i świąt państwowych, rocznic i innych wydarzeń lokalnych oraz w czasie obrad rady.
- 2) Flaga gminy zachowuje pierwszeństwo (poza flagą państwową) przed innymi flagami w czasie wszystkich wydarzeń o charakterze lokalnym odbywających się na terenie gminy.
- 3) Flaga gminy może być eksponowana w układzie pionowym (banner).
- 4) W dniach żałoby ogłoszonej przez organy państwowe lub samorządowe, flagi na masztach pionowych spuszcza się do połowy masztu, a flagi na masztach skośnych opatruje się kirem (czarną wstęgą).

### **§ 4. Zasady używania pieczęci urzędowej gminy:**

- 1) Pieczęć urzędowa gminy służy do opatrywania szczególnie ważnych lub uroczystych dokumentów.
- 2) Sposób jej używania określają odrębne przepisy.

**§ 5.** Decyzję w przedmiocie użycia symboli gminy i insygniów organów gminy podejmuje Wójt Gminy Starcza.

Załącznik Nr 8 do uchwały Nr 286.XLV.2023

Rady Gminy Starcza

z dnia 20 marca 2023 r.

## Uzasadnienie projektów symboli gminy Starcza

### 1. Gmina Starcza

Gmina Starcza jest gminą wiejską położoną w powiecie częstochowskim województwa śląskiego. Graniczy z gminami Poczesna, Kamienica Polska, Konopiska oraz Woźniki. W jej skład wchodzi sołectwa Starcza, Klepaczka, Łysiec, Rudnik Mały i Własna. Pod względem historycznym, gmina leży na pograniczu Małopolski i Górnego Śląska. Krajobrazowo gmina ma charakter rolniczy, z udziałem użytków rolnych wynoszącym 80,6%. Jednakże z powodu słabej żyzności miejscowych gleb, rolnictwo nie stanowi głównego zajęcia mieszkańców. Przez gminę przebiega autostrada A1 oraz droga wojewódzka 908. W pobliżu przebiega także droga krajowa 91. W roku 2019 na powierzchni 20,1 km<sup>2</sup> mieszkało tutaj 2 840 osób. Gminę Starcza powołano do istnienia w 1992 roku, wydzielając ją z obszaru gminy Kamienica Polska. Na terenie gminy znajduje się kilka obiektów zabytkowych: kościół NMP Częstochowskiej w Starczy z lat 1928-34, drewniany kościół Mariawitów w Starczy z lat 1907-08, murowana kapliczka domkowa Św. Jana Nepomucena z 1711 roku w Rudniku Małym oraz dwa przedwojenne budynki mieszkalne w Starczy.

### MAPA GMINY STARCZA



Fot. 1: Mapa gminy Starcza


## 2. Herb gminy Starcza

Gmina Starcza prowadzi prace nad herbem przynajmniej od 2013 roku. Powstały jak dotąd dwa projekty herbu – w roku 2013 i 2014. Uzasadnienie merytoryczne wraz z zarysem historycznym gminy Starcza sporządził jej wójt, mgr Wiesław Szymczyk. Zakładając ciągłość procedury tworzenia herbu rozpoczętej w 2013 roku, nie będziemy tutaj powtarzać wszystkich informacji z uzasadnienia z roku 2013, traktując niniejsze opracowanie jako uzupełnienie, kontynuację i korektę opracowań wcześniejszych.


Koncepcja herbu zakłada nawiązanie do dwóch motywów. Pierwszy to historyczna tradycja wydobywania i wytopu rudy żelaza oraz wytwarzania przedmiotów żelaznych na terenie gminy Starcza. Powstanie trzech wsi na terenie gminy: Własnej, Starczy i Klepaczki, związane jest z działalnością założonej w 1563 roku kuźnicy Własnej. Nazwa Klepaczka wskazuje na wykuwanie (wyklepywanie) wyrobów żelaznych. Z kolei wieś Łysiec powstała na gruntach należących do właścicieli osady kuźniczej Osiny (gmina Kamienica Polska). Rudnik Mały, na co wskazuje jego nazwa, był natomiast osadą, gdzie wydobywano rudę żelaza.

Motyw drugi to nawiązanie do etymologii nazwy gminy i jej siedziby. Nazwa Starcza ma pochodzić od staropolskiego słowa „starczek”, oznaczającego pniaczek. Wskazuje ona na założenie miejscowości Starcza na obszarze wykarczowanych drzew. W najnowszym opracowaniu herbu, pniaczek zyskał pnące się w górę gałęzie, mające symbolizować wysokie aspiracje mieszkańców oraz ich męstwo w trudzie codziennej pracy. Zaopatrzone go także w pięć korzeni, które symbolizować mają pięć sołectw gminy Starcza. Barwy herbu w jego najnowszym opracowaniu, mają nawiązywać do barw herbowych województwa śląskiego, na terenie którego leży gmina Starcza.

Komisja Heraldyczna zaakceptowała wyżej opisaną koncepcję herbu, ale w swoich kolejnych opiniach miała uwagi do realizacji plastycznej tej koncepcji.



Fot. 2: Projekt herbu gminy opiniowany w 2013 roku



Fot. 3: Projekt herbu gminy opiniowany w 2014 roku

Nowy projekt herbu stanowi próbę wdrożenia sugestii Komisji Heraldycznej o nadaniu projektowi właściwego opracowania plastycznego. Godłom herbowym nadano postać bardziej zgodną ze sztuką heraldyczną. Pogrubiono kontury godeł. Skorygowano nienaturalny rysunek gałęzi dębu. Zadbano o równomierne wypełnienie tarczy herbowej przez godła.


Proponowany projekt herbu gminy Starcza opisać można następująco: *W polu błękitnym pniaczek dębowy wykarczowany złoty, z pięcioma korzeniami oraz dwiema gałęziami po bokach, każda o czterech liściach, pomiędzy gałęziami dymarka z rozpalonym ogniem złota.*

### 3. Flaga, banner, flaga stolikowa gminy Starcza

Koncepcja weksyliów gminy Starcza powstała na potrzeby obu wcześniejszych opracowań, z 2013 i 2014 roku. Ze względu na znaczny stopień komplikacji godła herbowego gminy Starcza, właściwym rozwiązaniem wydaje się zastosowanie flagi heraldycznej, tj. w jednolicie błękitnej barwie z samym godłem herbu gminy.



Fot. 4: Projekt flagi gminy z 2013 roku



Fot. 5: Projekt flagi gminy z 2014 roku

Flaga gminy Starcza jest prostokątnym płatem materiału o proporcjach 5:8 (szerokość do długości). Płat jest błękitny, z godłem herbu gminy w części centralnej, wysokości 8/10 szerokości płata. Banner gminy Starcza jest pionowym odwzorowaniem flagi na płacie o proporcjach 4:1 (wysokość do szerokości). Płat jest błękitny, z godłem herbu gminy o szerokości 8/10 szerokości płata, umieszczonym w taki sposób, że jego pozioma oś symetrii leży w odległości 1/3 wysokości płata od jego górnej krawędzi. Flaga stolikowa gminy Starcza jest pionowym odwzorowaniem flagi na płacie o proporcjach 2:1, mocowanym na poprzeczce montowanej do stojaka. Płat jest błękitny, z godłem herbu gminy o szerokości 8/10 szerokości płata, umieszczonym w części centralnej.

### 4. Pieczęcie gminy Starcza


Pieczęcie gminy Starcza są okrągłe, o średnicy 36 mm. W polu pieczęci, oddzielonym linią perełkową, znajduje się godło herbowe gminy. Pieczęcie zaprojektowano w wariantach: pieczęć ogólna, pieczęć rady gminy, pieczęć wójta. Legenda otokowa głosi odpowiednio \* GMINA \* STARCZA, \* RADA GMINY \* STARCZA, \* WÓJT GMINY \* STARCZA. „\*” oznacza dywizor w postaci gwiazdki heraldycznej, rozdzielającej słowa legendy.

### 5. Sztandar gminy Starcza

Sztandar gminy Starcza do dwustronny płat przymocowany jedną stroną do drzewca, zaś z pozostałymi stronami obszytymi frędzlą złotą. Prawa strona sztandaru gminy Starcza, tzw. strona państwowa, ma standardową formę i składa się z płata w barwie czerwonej z godłem według wzoru państwowego. Strona lewa, tzw. samorządowa jest biała. Pośrodku znajduje się herb gminy Starcza. Jego godło powinno być wyszywane nicią złotą. Ponad

herbem błękitny, majuskułowy napis GMINA STARCZA, pod herbem 1992, czyli rok powołania do istnienia gminy Starcza. W głowicy sztandaru znajduje się wykonane z metalu w barwie złocistej godło herbowe gminy wpisane w ażurowy, ozdobny grot, osadzony na tulei. Do tulei przywiązana jest dwustronna szarfa zakończona frędzlą. Szarfa podzielona jest na pięć równych, poziomych pasów, naprzemiennie błękitnych i żółtych.

## Projekt herbu gminy Starcza

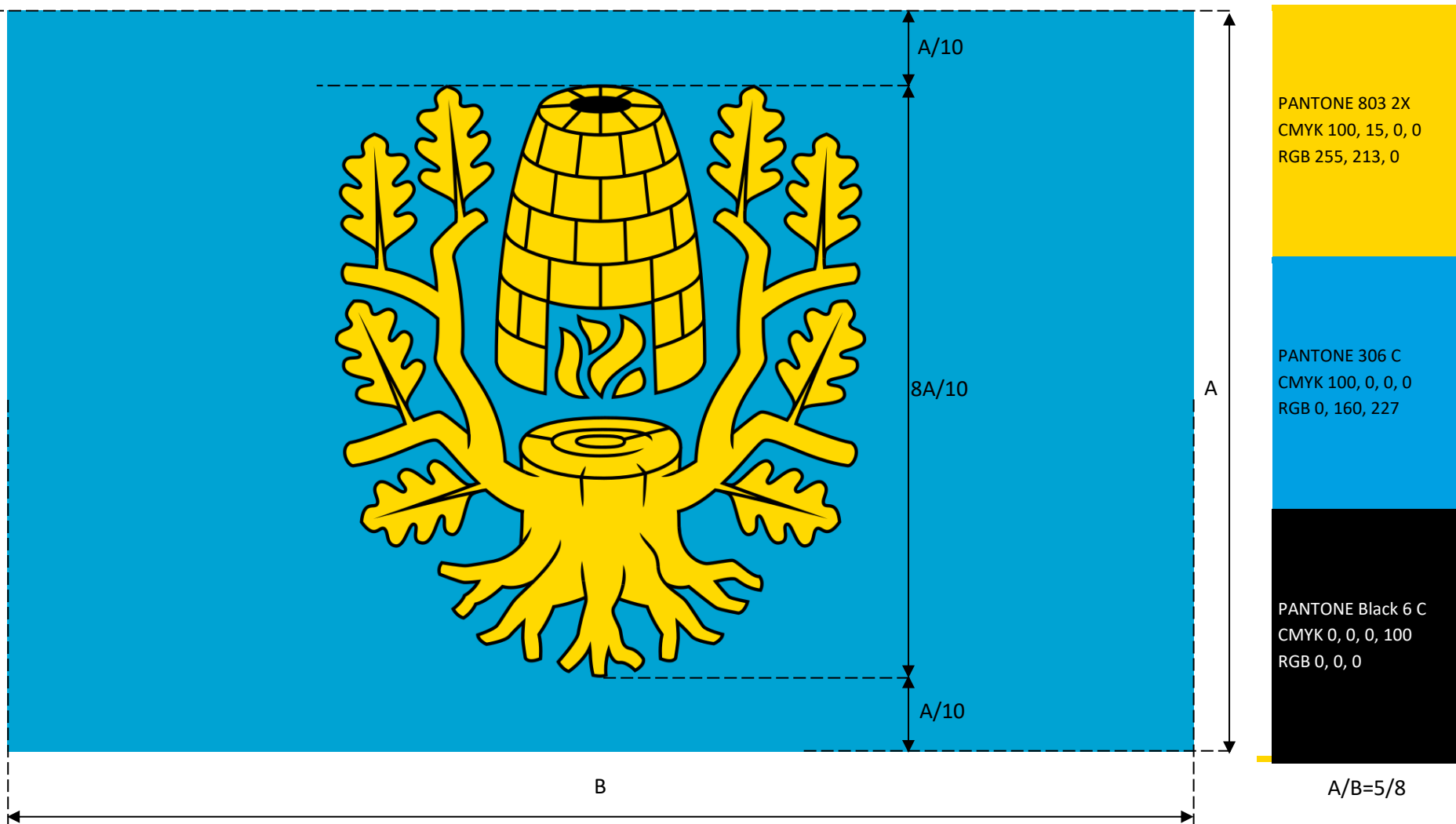



PANTONE 803 2X  
CMYK 100, 15, 0, 0  
RGB 255, 213, 0

PANTONE 306 C  
CMYK 100, 0, 0, 0  
RGB 0, 160, 227

PANTONE Black 6 C  
CMYK 0, 0, 0, 100  
RGB 0, 0, 0

### Projekt flagi gminy Starcza



**Projekt flagi stolikowej gminy Starcza**

$$A/B=1/2$$


PANTONE 803 2X  
CMYK 100, 15, 0, 0  
RGB 255, 213, 0

PANTONE 306 C  
CMYK 100, 0, 0, 0  
RGB 0, 160, 227

PANTONE Black 6 C  
CMYK 0, 0, 0, 100  
RGB 0, 0, 0



**Projekt banneru gminy Starcza**



PANTONE 803 2X CMYK 100, 15, 0, 0 RGB 255, 213, 0	PANTONE 306 C CMYK 100, 0, 0, 0 RGB 0, 160, 227	PANTONE Black 6 C CMYK 0, 0, 0, 100 RGB 0, 0, 0
---	---	---

**Projekt pieczęci gminy Starcza**



2:1



1:1

Ø 36 mm

### Projekt pieczęci rady gminy Starcza



2:1



1:1

Ø 36 mm

**Projekt pieczęci wójta gminy Starcza**



2:1



1:1

Ø 36 mm

## Projekt sztandaru gminy Starcza – strona prawa



PANTONE 485 C  
CMYK 0, 100, 100, 0  
RGB 227, 30, 36

Niść złota (pazury,  
dziób i korona orła)

Niść srebrna, jasna  
(wyłącznie orzeł)

Niść srebrna, ciemna  
(wyłącznie orzeł)

PANTONE 803 2X  
CMYK 100, 15, 0, 0  
RGB 255, 213, 0  
(Szarfa)

PANTONE 306 C  
CMYK 100, 0, 0, 0  
RGB 0, 160, 227  
(Szarfa)

## Projekt sztandaru gminy Starcza – strona lewa



Niść złota (godła herbu)	PANTONE Vacat CMYK 0, 0, 0, 0 RGB 255, 255, 255 (płat sztandaru)	PANTONE 803 2X CMYK 100, 15, 0, 0 RGB 255, 213, 0 (Szarfa)	PANTONE 306 C CMYK 100, 0, 0, 0 RGB 0, 160, 227
--------------------------	---	---	---