



# DZIENNIK URZĘDOWY

## WOJEWÓDZTWA ŚLĄSKIEGO

---

Katowice, dnia 4 grudnia 2023 r.

Poz. 8860

### UCHWAŁA NR LXV/1469/2023 RADY MIEJSKIEJ W BIELSKU-BIAŁEJ

z dnia 23 listopada 2023 r.

**w sprawie miejscowego planu zagospodarowania przestrzennego dla terenu położonego w Kamienicy, na południe od ul. Młodzieżowej, w rejonie skrzyżowania z ul. Zbigniewa Cybulskiego**

Na podstawie art. 18 ust. 2 pkt 5 i art. 40 ust. 1 ustawy z dnia 8 marca 1990 r. o samorządzie gminnym (Dz.U. z 2023 r. poz. 40, 572, 1463, 1688), art. 15 ust. 2, art. 20 ust. 1, art. 36 ust. 4 ustawy z dnia 27 marca 2003 r. o planowaniu i zagospodarowaniu przestrzennym (Dz. U. z 2023 r., poz. 977, 1506, 1597, 1688, 1890, 2029),

**Rada Miejska w Bielsku-Białej  
stwierdza, że projekt  
miejscowego planu zagospodarowania przestrzennego  
dla terenu położonego w Kamienicy, na południe od ul. Młodzieżowej,  
w rejonie skrzyżowania z ul. Zbigniewa Cybulskiego  
nie narusza ustaleń  
Studium uwarunkowań i kierunków zagospodarowania przestrzennego Bielska-Białej  
(Uchwała Nr XIX/487/2012 Rady Miejskiej w Bielsku-Białej z dnia 29 maja 2012 r., z późn. zm.)  
i, wobec niewniesienia uwag,  
uchwała  
miejscowy plan zagospodarowania przestrzennego wyżej opisanego obszaru.**

#### **Rozdział 1. Przepisy ogólne**

**§ 1.** Miejscowy plan zagospodarowania przestrzennego, zwany dalej „planem”, obejmuje obszar położony w obrębie Kamienica, w rejonie skrzyżowania ulicy Zbigniewa Cybulskiego i ul. Młodzieżowej, zgodnie z rysunkiem planu stanowiącym załącznik nr 1 do uchwały.

**§ 2.** Integralnymi częściami uchwały są:

- 1) załącznik nr 1 – rysunek planu w skali 1:1000;
- 2) załącznik nr 2 – wyrys ze Studium uwarunkowań i kierunków zagospodarowania przestrzennego Bielska-Białej z oznaczeniem granic obszaru objętego planem;
- 4) załącznik nr 3 – rozstrzygnięcie o sposobie realizacji, zapisanych w planie, inwestycji z zakresu infrastruktury technicznej, które należą do zadań własnych gminy, oraz zasadach ich finansowania, zgodnie z przepisami o finansach publicznych;
- 5) załącznik nr 4 – dane przestrzenne utworzone na podstawie art. 67a ust. 3 i 5 ustawy z dnia 27 marca 2003 r. o planowaniu i zagospodarowaniu przestrzennym.

§ 3. 1. Ustalenia dla całego obszaru objętego planem są określone w § 4-8.

2. Ustalenia dla poszczególnych terenów wyznaczonych na rysunku planu liniami rozgraniczającymi i oznaczonych symbolami są określone w § 9-11.

3. Użyte w planie symbole identyfikujące poszczególne tereny składają się z:

- 1) liczby 254 oznaczającej numer planu;
- 2) symbolu literowego dotyczącego przeznaczenia terenu.

4. Ilekroć w dalszych przepisach niniejszej uchwały jest mowa o:

- 1) zabudowie – należy przez to rozumieć jeden budynek lub zespół budynków;
- 2) nieprzekraczalnej linii zabudowy – należy przez to rozumieć linię ograniczającą fragment terenu, na którym mogą być realizowane budynki; poza taką linię mogą być wysunięte:
  - a) podziemne części budynków, znajdujące się całkowicie poniżej poziomu przyległego terenu,
  - b) balkony, wykusze, ganki, schody zewnętrzne, zadaszenia nad schodami i wejściami do budynków, galerie, tarasy itp. (stanowiące łącznie maksymalnie 25% powierzchni elewacji) – na odległość nie większą niż 1,2 m;
- 3) intensywności zabudowy – należy przez to rozumieć wskaźnik powierzchni całkowitej zabudowy (rozumianej jako suma powierzchni całkowitych wszystkich budynków w obrębie działki budowlanej, przy czym powierzchnię całkowitą budynku stanowi suma powierzchni wszystkich kondygnacji nadziemnych liczonych po jego obrysie zewnętrznym) w odniesieniu do powierzchni działki budowlanej;
- 4) zielonym dachu – należy przez to rozumieć dach lub taras o nawierzchni urządzonej w sposób zapewniający naturalną, roślinną, retencję wód opadowych i pokrytej roślinnością, z warstwą substratu ziemnego o miąższości co najmniej 8 cm;
- 5) błękitno-zielonej infrastruktury – należy przez to rozumieć rozwiązania techniczne i projektowe służące zagospodarowaniu wód opadowych w sposób umożliwiający ich magazynowanie, oczyszczanie i wykorzystanie, np. ogrody deszczowe, niecki retencyjne, muldy chłonne, rowy odprowadzające wody opadowe;
- 6) zielonej ścianie – należy przez to rozumieć ścianę o nawierzchni urządzonej w sposób zapewniający naturalną roślinną, retencję wód opadowych i pokrytej roślinnością;
- 7) dachu płaskim – należy przez to rozumieć dach o kącie nachylenia połaci dachowych nie większym niż 12°.

## **Rozdział 2. Przepisy szczegółowe**

§ 4. W zakresie przeznaczenia i zasad zagospodarowania terenów ustala się:

- 1) dopuszczenie:
  - a) infrastruktury technicznej (obiektów, urządzeń, sieci),
  - b) urządzeń wykorzystujących energię z odnawialnych źródeł energii (z wyjątkiem urządzeń wykorzystujących energię wiatru), o mocy zainstalowanej nie większej niż 500 kW,
  - c) urządzeń budowlanych,
  - d) miejsc do parkowania, ciągów pieszych, rowerowych oraz konnych, placów, dojazdów,
  - e) zieleni, zieleni urządzonej,
  - f) błękitno-zielonej infrastruktury;
- 2) zakaz:
  - a) lokalizacji torów motocrossowych dla quadów, motorów, skuterów itp.,
  - b) wolnostojących budynków garażowych,
  - c) lokalizacji tymczasowych obiektów budowlanych,

d) utwardzania terenu, z wyjątkiem obiektów towarzyszących funkcji rekreacyjnej z np. obiektów małej architektury, altan, urządzeń sportowych i rekreacyjnych, ścieżek rowerowych i pieszych.

**§ 5.** W zakresie ochrony środowiska, przyrody i krajobrazu ustala się:

1) zasady dotyczące ochrony przed hałasem:

- a) dopuszczalny poziom hałasu w środowisku dla terenów oznaczonych symbolem literowym US – jak dla terenów rekreacyjno-wypoczynkowych,
- b) dopuszczalny poziom hałasu w środowisku dla terenów oznaczonych symbolem literowym ZP – jak dla terenów zabudowy mieszkaniowej jednorodzinnej;

2) zasady dotyczące ochrony krajobrazu i estetyki obiektów:

- a) zakaz stosowania na elewacjach budynków okładzin z materiałów nietrwałych (np. płyty pilśniowe, sklejki itp.), blachy falistej i trapezowej oraz okładzin z tworzyw sztucznych (siding),
- b) zakaz stosowania na ścianach zewnętrznych budynków kolorów czerwonego, pomarańczowego, żółtego, zielonego, niebieskiego, fioletowego, różowego, z wyjątkiem pastelowych (rozbielonych, niejaskrawych) odcieni koloru żółtego, z zastrzeżeniem lit. c, d,
- c) dopuszczenie stosowania na ścianach zewnętrznych i dachach materiałów takich jak: metal, szkło, beton, ceramika, kamień w ich naturalnych kolorach,
- d) dopuszczenie zielonych dachów i zielonych ścian oraz dachów fotowoltaicznych,
- e) dopuszcza się lokalizację ogrodzeń boisk tzw. „piłkochwytywów”,
- f) nakaz stosowania ozdobnej zieleni niskiej i wysokiej na terenie naziemnych parkingów.

**§ 6.** W zakresie szczegółowych zasad i warunków scalania i podziału nieruchomości ustala się:

- 1) minimalną powierzchnię działek – 1 m<sup>2</sup>;
- 2) minimalną szerokość frontów działek – 1 m;
- 3) kąty położenia granic działek w stosunku do pasa drogowego – większe niż 0° i mniejsze niż 180°.

**§ 7.** W zakresie modernizacji, rozbudowy i budowy systemów komunikacji i infrastruktury technicznej ustala się:

1) zasady dotyczące systemu komunikacji:

- a) określenie układu komunikacyjnego – tereny przylegają bezpośrednio do pasa drogowego ul. Młodzieżowej, położonej poza granicą obszaru objętego planem,
- b) powiązanie układu komunikacyjnego z układem zewnętrznym (z aleją Armii Krajowej, aleją gen. Władysława Andersa, ulicą Karbową i Karpacką) – poprzez istniejące i projektowane ulice publiczne oraz drogi wewnętrzne, w sposób zapewniający obsługę komunikacyjną przyległych terenów,
- c) nakaz lokalizacji miejsc do parkowania na działce budowlanej – minimalnie 3 miejsca na 100 m<sup>2</sup> powierzchni użytkowej usług,
- d) określona z uwzględnieniem wskaźników podanych w lit. c liczba miejsc do parkowania:
  - nie może być mniejsza niż 3,
  - obejmuje również miejsca do parkowania w garażach,
- e) liczbę miejsc do parkowania, obliczoną przy zastosowaniu wskaźników określonych w lit. c, d, należy ustalić jako liczbę naturalną, zaokrąglając wynik obliczeń w górę,
- f) nakaz wykonania miejsc przeznaczonych na parkowanie pojazdów zaopatrzonych w kartę parkingową:
  - 1-3 miejsca do parkowania, jeżeli liczba miejsc do parkowania, o których mowa w lit. c, wynosi od 10 do 100,
  - 3-5% ogólnej liczby miejsc do parkowania, o których mowa w lit. c, jeżeli ogólna liczba tych miejsc wynosi więcej niż 100;

## 2) zasady dotyczące infrastruktury technicznej:

- a) określenie układu sieci infrastruktury technicznej – układ istniejący, rozbudowywany w zależności od potrzeb,
- b) określenie warunków powiązań układu sieci infrastruktury technicznej z układem zewnętrznym – powiązania w sposób dotychczasowy oraz poprzez budowę nowych sieci, obiektów i urządzeń, zgodnie z przepisami odrębnymi,
- c) parametry i wskaźniki sieci infrastruktury technicznej – odpowiednio do zapotrzebowania w media, a w szczególności jak dla sieci:
  - elektroenergetycznej niskiego i średniego napięcia,
  - gazowej niskiego i średniego ciśnienia,
  - wodociągowej rozdzielczej,
  - kanalizacyjnej sanitarnej i deszczowej,
  - telekomunikacyjnej,
- d) dopuszczenie remontu, przebudowy, rozbudowy oraz budowy nowych sieci, obiektów i urządzeń.

§ 8. Ustala się stawkę procentową służącą naliczeniu jednorazowej opłaty w wysokości 30% wzrostu wartości nieruchomości.

§ 9. Dla terenu wyznaczonego na rysunku planu liniami rozgraniczającymi i oznaczonego symbolem 254\_US ustala się:

## 1) przeznaczenie i zasady zagospodarowania terenu:

- a) usługi sportu i rekreacji,
- b) usługi turystyki, usługi kultury z zastrzeżeniem lit. e oraz pkt 2 lit. j,
- c) możliwość łączenia funkcji, o których mowa w lit. a i b,
- d) dopuszczenie budowli, wodnych placów zabaw, terenowych urządzeń sportu i rekreacji, parku tematycznego, ogrodzeń boisk tzw. „piłkochwytyw”, sanitariatów,
- e) zakaz lokalizacji hoteli i apartoteli;

## 2) zasady kształtowania zabudowy oraz wskaźniki zagospodarowania terenu:

- a) nieprzekraczalna linia zabudowy zgodnie z rysunkiem planu,
- b) maksymalna wysokość:
  - budynków – 9 m,
  - budynków gospodarczych – 5 m,
  - ogrodzeń boisk tzw. „piłkochwytyw” – 8 m,
  - obiektów i urządzeń sportowych i rekreacyjnych mierzona od poziomu terenu do najwyższej położonego punktu obiektu lub urządzenia – 4 m,
  - budowli (z wyłączeniem infrastruktury technicznej) – 4 m,
  - skarp i nasypów – 3 m,
- c) geometria dachów:
  - dach dwuspadowy lub wielospadowy, o jednakowym kącie nachylenia połaci dachowych od 30° do 45°,
  - dla budynku o jednej kondygnacji dopuszczenie dachu płaskiego, którego minimum 60% powierzchni stanowi dach zielony,
- d) intensywność zabudowy:
  - minimalna – 0,01,

- maksymalna – 0,13,

- e) maksymalna długość elewacji budynku 15 m,
- f) maksymalna powierzchnia zabudowy – 5% powierzchni działki budowlanej lub jej części położonej w terenie oznaczonym symbolem literowym US,
- g) minimalna powierzchnia biologicznie czynna – 60% powierzchni działki budowlanej lub jej części położonej w terenie oznaczonym symbolem literowym US,
- h) minimalna powierzchnia nowo wydzielanych działek budowlanych – 2500 m<sup>2</sup>, z wyjątkiem działek przeznaczonych dla realizacji infrastruktury technicznej,
- i) zakaz stosowania przekryć pneumatycznych, namiotowych i balonowych itp.,
- j) maksymalna powierzchnia użytkowa usług turystyki i usług kultury – 50% powierzchni użytkowej budynku.

**§ 10.** Dla terenu wyznaczonego na rysunku planu liniami rozgraniczającymi i oznaczonego symbolem **254\_Z,KDX** ustala się:

- 1) przeznaczenie i zasady zagospodarowania terenu:
  - a) zieleń,
  - b) komunikacja – droga dojazdowa wewnętrzna oraz komunikacja piesza i rowerowa,
  - c) zakaz zabudowy,
  - d) zakaz zmian zagospodarowania terenu utrudniających spływ wód,
  - e) dopuszczenie:
    - komunikacji pieszej i rowerowej wyłącznie o nawierzchni przepuszczalnej,
    - drogi pożarowej;
- 2) wskaźniki zagospodarowania terenu – minimalna powierzchnia biologicznie czynna – 60% powierzchni działki budowlanej lub jej części położonej w terenie oznaczonym symbolem literowym Z,KDX.

**§ 11.** Dla terenu wyznaczonego na rysunku planu liniami rozgraniczającymi i oznaczonego symbolem **254\_ZP** ustala się:

- 1) przeznaczenie i zasady zagospodarowania terenu:
  - a) zieleń towarzysząca zabudowie mieszkaniowej,
  - b) zakaz zabudowy;
- 2) wskaźnik zagospodarowania terenu – minimalna powierzchnia biologicznie czynna – 80% powierzchni działki budowlanej lub jej części położonej w terenie oznaczonym symbolem literowym ZP.

### **Rozdział 3. Przepisy końcowe**

**§ 12.** Wykonanie uchwały powierza się Prezydentowi Miasta.

**§ 13.** Uchwała podlega ogłoszeniu w Dzienniku Urzędowym Województwa Śląskiego.

**§ 14.** Uchwała wchodzi w życie po upływie 30 dni od jej ogłoszenia w Dzienniku Urzędowym Województwa Śląskiego.

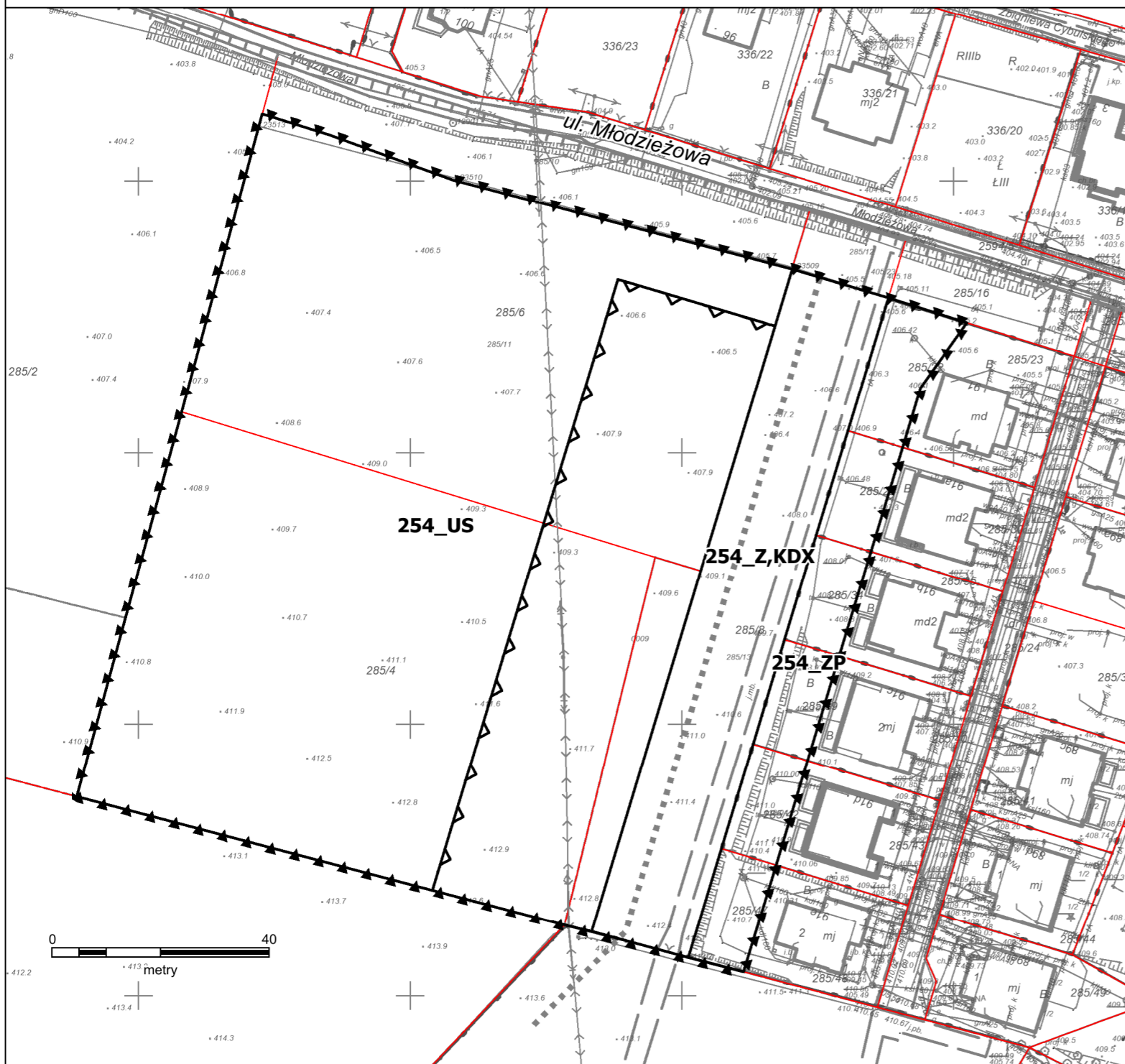
Przewodnicząca Rady Miejskiej

**Dorota Piegzik-Izydorzycyk**



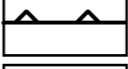

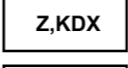

Załącznik Nr 1 do uchwały Nr LXXV/1469/2023  
Rady Miejskiej w Bielsku-Białej  
z dnia 23 listopada 2023 r.

**MIEJSCOWY PLAN ZAGOSPODAROWANIA PRZESTRZENNEGO DLA TERENU POŁOŻONEGO W KAMIENICY,  
NA POŁUDNIU OD UL. MŁODZIEŻOWEJ, W REJONIE SKRZYŻOWANIA Z UL. ZBIGNIEWA CYBULSKIEGO**



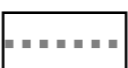
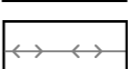

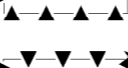
**RYСУNEK PLANU  
SKALA 1:1000**



**OZNACZENIA:**

-  granica obszaru objętego planem miejscowym
-  linie rozgraniczające tereny o różnym przeznaczeniu lub różnych zasadach zagospodarowania
-  nieprzekraczalna linia zabudowy
-  teren usług sportu i rekreacji
-  teren zieleni, komunikacji
-  teren zieleni towarzyszącej zabudowie mieszkaniowej

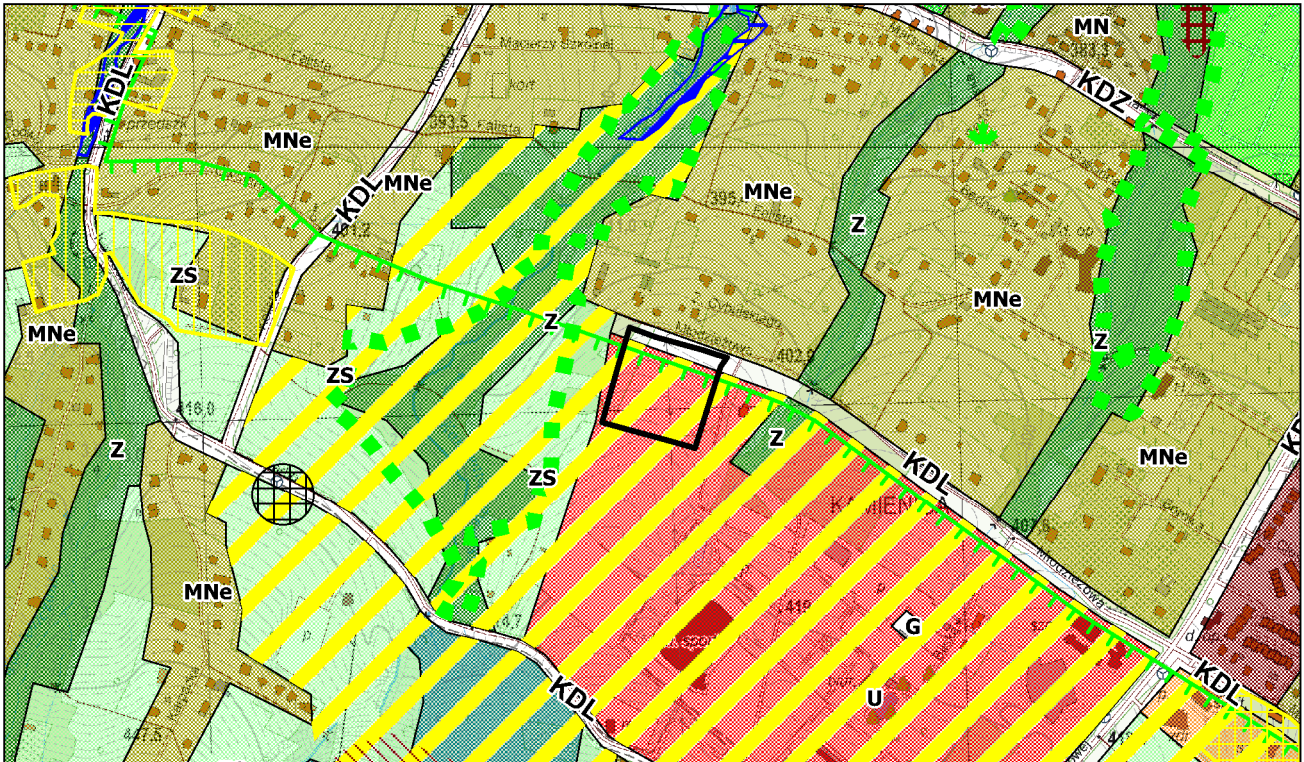
**OZNACZENIA ELEMENTÓW INFORMACYJNYCH  
NIEBĘDĄCYCH USTALENIAMI PLANU MIEJSCOWEGO**

-  granice działek ewidencyjnych
-  nazwa ulicy
-  orientacyjny przebieg głównych ciągów pieszych
-  linia elektroenergetyczna napowietrzna 15 kV
-  granica fragmentu otuliny Parku Krajobrazowego Beskidu Śląskiego (cały obszar objęty planem położony jest w otulinie), będąca jednocześnie granicą obszaru objętego planem miejscowym
-  granica fragmentu powierzchni ograniczającej lotniska w Aleksandrowicach, obowiązującej w całym obszarze objętym planem, gdzie zgodnie z dokumentacją rejestracyjną lotniska obowiązują ograniczenia wysokości obiektów 446,5 m n.p.m., w ramach poziomej powierzchni wewnętrznej = 446,5 m n.p.m., będąca jednocześnie granicą obszaru objętego planem miejscowym

Załącznik Nr 2 do uchwały Nr LXV/1469/2023  
 Rady Miejskiej w Bielsku-Białej  
 z dnia 23 listopada 2023 r.

MIEJSCOWY PLAN ZAGOSPODAROWANIA PRZESTRZENNEGO DLA TERENU POŁOŻONEGO W KAMIENICY,  
 NA POŁUDNIU OD UL. MŁODZIEŻOWEJ, W REJONIE SKRZYŻOWANIA Z UL. ZBIGNIEWA CYBULSKIEGO

Wyrys ze studium uwarunkowań i kierunków zagospodarowania przestrzennego Bielska-Białej  
 skala 1 : 10000



granica obszaru objętego planem

KIERUNKI ZMIAN W STRUKTURZE PRZESTRZENNEJ GMINY  
 ORAZ W PRZEZNACZENIU TERENÓW

STREFY FUNKCJONALNO-PRZESTRZENNE

- STREFA ŚRÓDMIEJSKA  
obszar śródmieścia
- STREFA MIESZKALNICWA  
zabudowa mieszkaniowa wielorodzinna
- zabudowa mieszkaniowa jednorodzinna
- zabudowa mieszkaniowa jednorodzinna ekstensywna
- zabudowa mieszkaniowo-usługowa
- STREFA USŁUGOWO-WYTWÓRCZA**
- obszary aktywności gospodarczej (wytwórczości i usług)
- obszary o funkcji usługowo-wytwórczej
- obszary koncentracji funkcji usługowej
- STREFA ŚRODOWISKA PRZYRODNICZEGO**
- lasy
- zieleni dolin rzek i potoków
- zieleni użytkowa (parki, skwery, ogrody, zieleni izolacyjna)
- cmentarze
- wody powierzchniowe śródlądowe
- pozostałe tereny systemu zieleni miasta

STREFY OCHRONY KONSERWATORSKIEJ  
 OCHRONA DZIEDZICTWA KULTUROWEGO  
 I ZABYTKÓW

- strefa ścisłej ochrony konserwatorskiej
- strefa częściowej ochrony konserwatorskiej
- strefa ochrony elementów
- strefa ochrony archeologicznej

TERENY O CHARAKTERZE ZASTRZEŻONYM  
 ze względu na obronność i bezpieczeństwo państwa:

- tereny zamknięte

OBIEKTY I OBSZARY CHRONIONE  
 NA PODSTAWIE PRZEPISÓW ODREBNYCH  
 O OCHRONIE ZABYTKÓW I OPIECE NAD ZABYTKAMI

- Ustanowione formy ochrony zabytków:  
obszary wpisane do rejestru zabytków  
obiekty wpisane do rejestru zabytków
- O OCHRONIE PRZYRODY  
Ustanowione formy ochrony przyrody:  
rezerwy przyrody  
parki krajobrazowe  
oluliny parków krajobrazowych  
pomniki przyrody  
zespoły przyrodniczo-krajobrazowe  
użytki ekologiczne
- obszary Natura 2000  
Z ZAKRESU PRAWA WODNEGO  
Tereny narażone na niebezpieczeństwo powodzi:  
obszary bezpośredniego zagrożenia powodzią  
na obwałowanych odcinkach rzek
- obszary bezpośredniego zagrożenia powodzią  
(o prawdopodobieństwie 1% dla zlewni Soly
- obszary zagrożenia powodzią  
o prawdopodobieństwie 0,2% dla zlewni Soly
- obszary zagrożenia powodzią  
o prawdopodobieństwie 0,1% poza zlewnią Soly
- tereny zagrożone ruchami masowymi ziemi  
(osuwaniem się mas ziemnych)  
z uchwałą NR XLV/1102/2014 Rady Miejskiej w Bielsku-Białej z dnia  
30 września 2014 r. o przystąpieniu do zmiany studium
- strefy ochronne ujęć wody:  
teren ochrony bezpośredniej  
teren wewnętrzny ochrony pośredniej  
teren zewnętrzny ochrony pośredniej
- Główne Zbiorniki Wód Podziemnych
- obszary zagrożenia Głównego Użytkowego  
Poziomu Wodonośnego
- Z ZAKRESU PRAWA OCHRONY ŚRODOWISKA  
tereny zagrożone ruchami masowymi ziemi  
(osuwaniem się mas ziemnych):  
osuwiska aktywne  
osuwiska drzemiące  
osuwiska stare, nieaktywne  
tereny predysponowane do wystąpienia osuwisk  
obszary intensywnego spęływania

KIERUNKI ROZWOJU SYSTEMÓW KOMUNIKACJI  
 INFRASTRUKTURY TECHNICZNEJ I obsługi technicznej  
 miasta

- KOMUNIKACJA DROGOWA  
drogi ekspresowe
- ulice główne
- ulice zbiorcze
- niektóre ulice lokalne
- KOMUNIKACJA LOTNICZA  
lotnisko
- INFRASTRUKTURA ELEKTROENERGETYCZNA  
tereny obiektów i urządzeń infrastruktury  
elektroenergetycznej (główne punkty zasilania  
GPZ 220/110 kV, GPZ 110/15kV)
- INFRASTRUKTURA WODOCIĄGIOWA  
tereny obiektów i urządzeń infrastruktury wodociągowej  
ujęcia wody  
stacje uzdatniania wody  
zbiorniki
- INFRASTRUKTURA KANALIZACYJNA  
tereny obiektów i urządzeń infrastruktury kanalizacyjnej
- INFRASTRUKTURA GAZOWNICZA  
tereny obiektów i urządzeń infrastruktury gazownictwa
- INFRASTRUKTURA CIEPŁOWNICZA  
tereny obiektów i urządzeń infrastruktury ciepłowniczej
- GOSPODARKA ODPADAMI  
tereny obiektów i urządzeń gospodarki odpadami
- POZOSTAŁE OZNACZENIA**
- granice obszaru objętego studium
- granica miasta Bielsko-Biala
- obszary predysponowane do funkcji  
turystyczno-rekreacyjnej
- obszary rozmieszczenia obiektów handlowych  
o powierzchni sprzedaży powyżej 2000 m kw.
- obszary przestrzeni publicznej
- obszary wymagające przekształceń
- obszary wymagające rewitalizacji
- obszary wymagające rekułtywacji

Załącznik Nr 3 do uchwały Nr LXV/1469/2023  
Rady Miejskiej w Bielsku-Białej  
z dnia 23 listopada 2023 r.

**w sprawie miejscowego planu zagospodarowania przestrzennego dla terenu położonego w Kamienicy, na południe od ul. Młodzieżowej, w rejonie skrzyżowania z ul. Zbigniewa Cybulskiego**

**Rozstrzygnięcie o sposobie realizacji, zapisanych w planie, inwestycji z zakresu infrastruktury technicznej, które należą do zadań własnych gminy, oraz zasadach ich finansowania, zgodnie z przepisami o finansach publicznych**

1. Zapisane w planie inwestycje z zakresu infrastruktury technicznej, które należą do zadań własnych gminy, stosownie do art. 216 ust. 2 pkt 1 ustawy z dnia 27 sierpnia 2009 r. o finansach publicznych, finansowane będą z budżetu gminy Bielsko-Biała z zastrzeżeniem punktów 2, 3 i 4.
2. Dopuszcza się finansowanie ze środków podmiotów prywatnych, w szczególności na podstawie ustawy z dnia 19 grudnia 2008 r. o partnerstwie publiczno-prywatnym oraz art. 16 ustawy z dnia 21 marca 1985 r. o drogach publicznych.
3. Dopuszcza się finansowanie ze środków pochodzących z budżetu Unii Europejskiej, stosownie do art. 5 ust. 1 pkt 2 ustawy z dnia 27 sierpnia 2009 r. o finansach publicznych oraz art. 3 ust. 3 pkt 2 ustawy z dnia 13 listopada 2003 r. o dochodach jednostek samorządu terytorialnego.
4. Dopuszcza się finansowanie lub dofinansowanie ze środków pochodzących z budżetu państwa stosownie do art. 112 ust. 1 pkt 3 i 4 ustawy z dnia 27 sierpnia 2009 r. o finansach publicznych.



Załącznik Nr 4 do uchwały Nr LXV/1469/2023

Rady Miejskiej w Bielsku-Białej

z dnia 23 listopada 2023 r.

Zalacznik4.gml

**Dane przestrzenne, o których mowa w art. 67a ust. 3 i 5 ustawy z dnia 27 marca 2003 r. o planowaniu i zagospodarowaniu przestrzennym (j.t. Dz. U. z 2020 r. poz. 293 z późn. zm.) ujawnione zostaną po kliknięciu w ikonę**