



DZIENNIK URZĘDOWY WOJEWÓDZTWA ŚLĄSKIEGO

Katowice, dnia 18 września 2023 r.

Poz. 7025

ROZPORZĄDZENIE WOJEWODY ŚLĄSKIEGO

z dnia 15 września 2023 r.

w sprawie ustanowienia strefy ochronnej ujęcia wód podziemnych z utworów czwartorzędowych w Ustroniu-Jaszowcu

Na podstawie art. 135 ust. 1 pkt 2 i ust. 3 ustawy z dnia 20 lipca 2017 r. – Prawo wodne (Dz. U. z 2023 r. poz. 1478 oraz 1688)

zarządza się, co następuje:

§ 1. 1. Ustanawia się strefę ochronną ujęcia wód podziemnych z utworów czwartorzędowych w Ustroniu-Jaszowcu, składającego się z 2 studni oznaczonych symbolami: S-1 i S-2, zlokalizowanego na terenie miasta Ustroń, gmina Ustroń, powiat cieszyński, województwo śląskie, zwaną dalej „strefą ochronną”.

2. Strefa ochronna składa się z:

1) terenu ochrony bezpośredniej o łącznej powierzchni 45 m² obejmującego:

- a) dla studni nr S-1, działkę nr 2497/21, obręb Ustroń, miasto Ustroń, w zasięgu ogrodzenia o wymiarach 3,0 x 3,0 m i powierzchni 9,0 m²,
- b) dla studni nr S-2, działkę nr 2484/17, obręb Ustroń, miasto Ustroń, w zasięgu ogrodzenia o wymiarach 6,0 x 6,0 m i powierzchni 36,0 m²;

2) terenu ochrony pośredniej o całkowitej powierzchni 1 224 858 m² obejmującego obszar miasta Ustroń, gmina Ustroń, powiat cieszyński, województwo śląskie.

§ 2. 1. Teren ochrony bezpośredniej został przedstawiony w **załączniku Nr 1 do rozporządzenia**.

2. Teren ochrony pośredniej został przedstawiony w **załączniku Nr 2 do rozporządzenia**.

3. Wykaz działek ewidencyjnych znajdujących się na terenie ochrony pośredniej został przedstawiony w **załączniku Nr 3 do rozporządzenia**.

4. Opis przebiegu granic strefy ochronnej obejmującej teren ochrony bezpośredniej oraz teren ochrony pośredniej ujęcia wód podziemnych z utworów czwartorzędowych wraz z tabelami położenia punktów granicznych załamania granic w państwowym układzie współrzędnych płaskich prostokątnych PL-2000 został przedstawiony w **załączniku Nr 4 do rozporządzenia**.

§ 3. 1. Na terenie ochrony bezpośredniej, o którym mowa w § 1 ust. 2 pkt 1 obowiązują:

- 1) zakaz, o którym mowa w art. 127 ustawy z dnia 20 lipca 2017 r. – Prawo wodne;
- 2) nakazy, o których mowa w art. 128 ustawy z dnia 20 lipca 2017 r. – Prawo wodne.

2. Teren ochrony bezpośredniej należy ogrodzić, a jego granice oznaczyć zgodnie z art. 129 ust. 2 ustawy z dnia 20 lipca 2017 r. – Prawo wodne.

3. Lokalizacja tablic informacyjnych na terenie ochrony bezpośredniej została przedstawiona w załączniku Nr 1 do rozporządzenia.

§ 4. 1. Na terenie ochrony pośredniej, o którym mowa w § 1 ust. 2 pkt 2 wprowadza się następujące zakazy:

- 1) wprowadzania ścieków do wód lub do ziemi, za wyjątkiem ścieków pochodzących z przydomowych oczyszczalni ścieków zrealizowanych przed dniem ustanowienia strefy ochronnej, ścieków przemysłowych powstałych w procesie uzdatniania wody na terenie Stacji Uzdatniania Wody Ustroń-Jaszowiec oraz wód opadowych i roztopowych, spełniających wymagania określone w przepisach odrębnych;
- 2) rolniczego wykorzystania ścieków;
- 3) przechowywania lub składowania odpadów promieniotwórczych;
- 4) lokalizowania składowisk odpadów niebezpiecznych, innych niż niebezpieczne i obojętne oraz obojętnych;
- 5) lokalizowania nowych ujęć wody, za wyjątkiem wykonywania studni awaryjnych lub zastępczych dla ujęcia w Ustroniu-Jaszowcu oraz ujęć budowanych i eksploatowanych w ramach zwykłego korzystania z wód na terenie, na którym brak technicznych możliwości przyłączenia działek do komunalnej sieci wodociągowej;
- 6) lokalizowania cmentarzy oraz grzebania martwych zwierząt;
- 7) lokalizowania nowych przedsięwzięć mogących znacząco oddziaływać na środowisko, za wyjątkiem przedsięwzięć, dla których przeprowadzona ocena oddziaływania na środowisko wykaże brak negatywnego wpływu na zasoby jakościowe i ilościowe wód podziemnych i powierzchniowych.

2. Granice terenu ochrony pośredniej należy oznaczyć zgodnie z art. 125 ust. 1 ustawy z dnia 20 lipca 2017 r. – Prawo wodne.

3. Lokalizacja tablic informacyjnych na terenie ochrony pośredniej została przedstawiona w załączniku Nr 2 do rozporządzenia.

§ 5. Znosi się strefę ochronną obejmującą teren ochrony bezpośredniej ujęcia wód podziemnych z utworów czwartorzędowych, w którego skład wchodzi studnie S-1 i S-2, ustanowioną decyzją Starosty Cieszyńskiego z dnia 18 grudnia 2017 r. znak: WS.6320.4.2017.

§ 6. Rozporządzenie wchodzi w życie po upływie 14 dni od dnia ogłoszenia.

Wojewoda Śląski

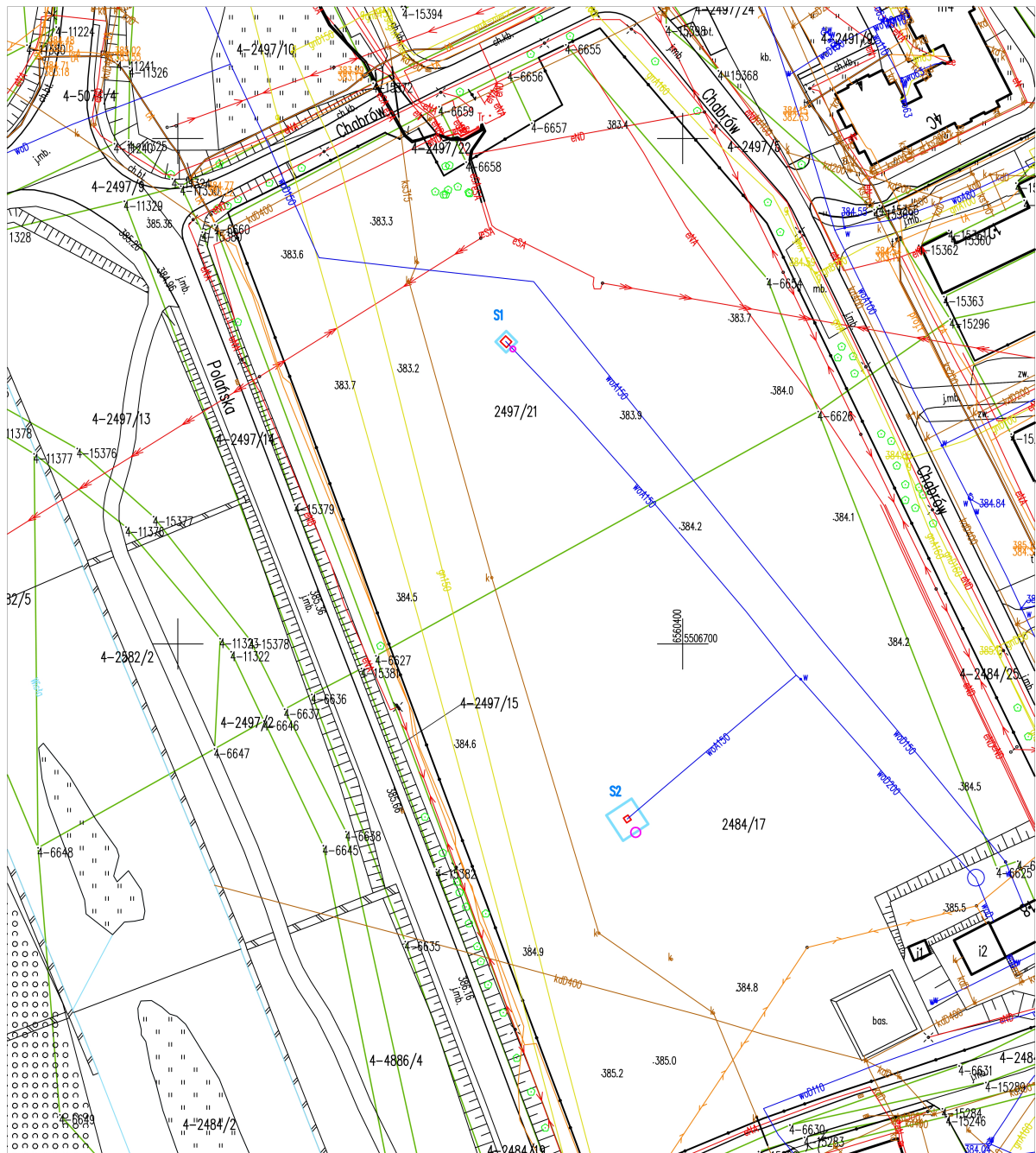
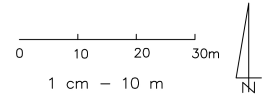
Jarosław Wiczorek

Załącznik Nr 1 do rozporządzenia
Wojewody Śląskiego
z dnia 15 września 2023 r.

**Mapa przebiegu granic terenu ochrony bezpośredniej ujęcia wód podziemnych z utworów czwartorzędowych
w Ustroniu – Jaszowcu**

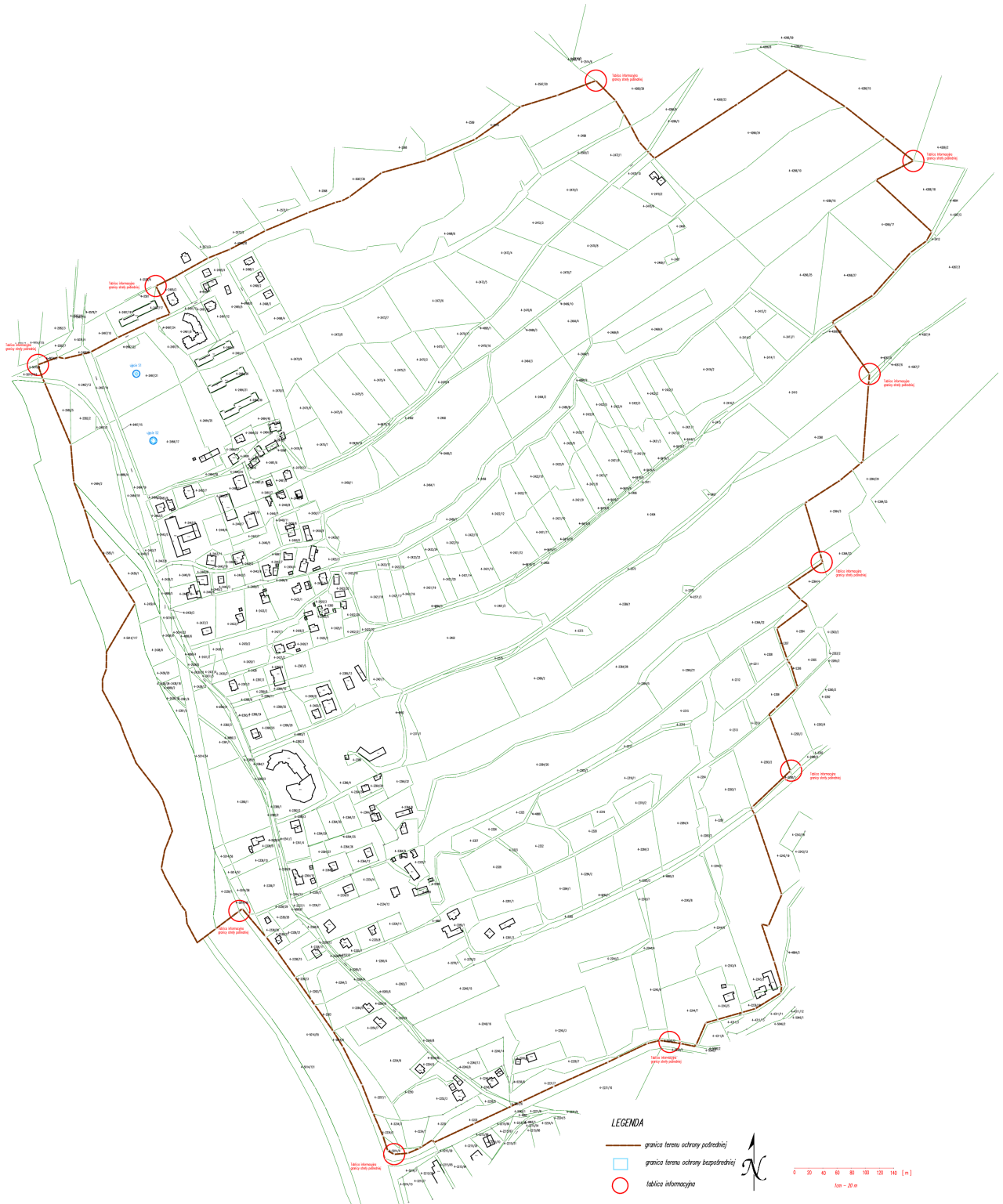
- istniejące studnie eksploatacyjne S1, S2
- granice ustanowionego terenu ochrony bezpośredniej
- tablice informacyjne

LEGENDA



Załącznik Nr 2 do rozporządzenia
Wojewody Śląskiego
z dnia 15 września 2023 r.

Mapa przebiegu granic terenu ochrony pośredniej ujęcia wód podziemnych z utworów czwartorzędowych
w Ustroniu – Jaszowcu



Załącznik Nr 3 do rozporządzenia
Wojewody Śląskiego
z dnia 15 września 2023 r.

**Wykaz działek ewidencyjnych znajdujących się na terenie ochrony pośredniej strefy ochronnej ujęcia wód
podziemnych z utworów czwartorzędowych w Ustroniu – Jaszowcu**

Lp.	Identyfikator jednostki ewidencyjnej	Jednostka ewidencyjna/Obręb ewidencyjny	Nr obrębu ewidencyjnego	Nr działki ewidencyjnej	Powierzchnia działki [m ²]	Położenie działki w strefie ochronnej [w całości/w części]
1	240302_1	Ustroń/Ustroń	0004	2415	203	w całości
2	240302_1	Ustroń/Ustroń	0004	2416/1	2509	w całości
3	240302_1	Ustroń/Ustroń	0004	2419/3	125	w całości
4	240302_1	Ustroń/Ustroń	0004	2419/6	59	w całości
5	240302_1	Ustroń/Ustroń	0004	2421/3	2044	w całości
6	240302_1	Ustroń/Ustroń	0004	2421/6	2717	w całości
7	240302_1	Ustroń/Ustroń	0004	2421/18	2675	w całości
8	240302_1	Ustroń/Ustroń	0004	2422/3	2799	w całości
9	240302_1	Ustroń/Ustroń	0004	2422/18	715	w całości
10	240302_1	Ustroń/Ustroń	0004	2422/22	349	w całości
11	240302_1	Ustroń/Ustroń	0004	2422/6	1481	w całości
12	240302_1	Ustroń/Ustroń	0004	2422/16	308	w całości
13	240302_1	Ustroń/Ustroń	0004	2421/16	1223	w całości
14	240302_1	Ustroń/Ustroń	0004	2437/3	3088	w całości
15	240302_1	Ustroń/Ustroń	0004	2421/19	2995	w całości
16	240302_1	Ustroń/Ustroń	0004	2438/9	1930	w całości
17	240302_1	Ustroń/Ustroń	0004	2422/23	833	w całości
18	240302_1	Ustroń/Ustroń	0004	2416/2	9682	w całości
19	240302_1	Ustroń/Ustroń	0004	2245/3	9298	w całości
20	240302_1	Ustroń/Ustroń	0004	2244/3	1002	w całości
21	240302_1	Ustroń/Ustroń	0004	2236/7	2812	w całości
22	240302_1	Ustroń/Ustroń	0004	2244/4	185	w całości
23	240302_1	Ustroń/Ustroń	0004	2245/7	510	w całości
24	240302_1	Ustroń/Ustroń	0004	2245/9	3347	w całości
25	240302_1	Ustroń/Ustroń	0004	2282	695	w całości
26	240302_1	Ustroń/Ustroń	0004	2283/2	376	w całości
27	240302_1	Ustroń/Ustroń	0004	2284/1	4164	w całości
28	240302_1	Ustroń/Ustroń	0004	2284/3	4693	w całości
29	240302_1	Ustroń/Ustroń	0004	2287	832	w całości
30	240302_1	Ustroń/Ustroń	0004	2293/1	4446	w całości
31	240302_1	Ustroń/Ustroń	0004	2294	1071	w całości
32	240302_1	Ustroń/Ustroń	0004	2265/7	2440	w całości
33	240302_1	Ustroń/Ustroń	0004	2281/1	3380	w całości
34	240302_1	Ustroń/Ustroń	0004	2283/1	295	w całości
35	240302_1	Ustroń/Ustroń	0004	2283/3	1142	w całości
36	240302_1	Ustroń/Ustroń	0004	2284/2	4322	w całości
37	240302_1	Ustroń/Ustroń	0004	2284/4	5431	w całości
38	240302_1	Ustroń/Ustroń	0004	2293/2	5669	w całości
39	240302_1	Ustroń/Ustroń	0004	2265/4	2525	w całości
40	240302_1	Ustroń/Ustroń	0004	2262/3	226	w całości

41	240302_1	Ustroń/Ustroń	0004	2264/3	1975	w całości
42	240302_1	Ustroń/Ustroń	0004	2413/1	2531	w całości
43	240302_1	Ustroń/Ustroń	0004	2413/2	1641	w całości
44	240302_1	Ustroń/Ustroń	0004	2419/2	84	w całości
45	240302_1	Ustroń/Ustroń	0004	2419/5	59	w całości
46	240302_1	Ustroń/Ustroń	0004	2419/7	35	w całości
47	240302_1	Ustroń/Ustroń	0004	2419/11	80	w całości
48	240302_1	Ustroń/Ustroń	0004	2421/2	974	w całości
49	240302_1	Ustroń/Ustroń	0004	2421/5	1602	w całości
50	240302_1	Ustroń/Ustroń	0004	2421/7	1687	w całości
51	240302_1	Ustroń/Ustroń	0004	2421/11	1930	w całości
52	240302_1	Ustroń/Ustroń	0004	2421/13	1904	w całości
53	240302_1	Ustroń/Ustroń	0004	2421/17	1438	w całości
54	240302_1	Ustroń/Ustroń	0004	2422/2	1669	w całości
55	240302_1	Ustroń/Ustroń	0004	2422/5	1406	w całości
56	240302_1	Ustroń/Ustroń	0004	2422/7	953	w całości
57	240302_1	Ustroń/Ustroń	0004	2422/11	1894	w całości
58	240302_1	Ustroń/Ustroń	0004	2422/13	1427	w całości
59	240302_1	Ustroń/Ustroń	0004	2422/17	245	w całości
60	240302_1	Ustroń/Ustroń	0004	2422/20	532	w całości
61	240302_1	Ustroń/Ustroń	0004	2425/1	1061	w całości
62	240302_1	Ustroń/Ustroń	0004	2426/2	706	w całości
63	240302_1	Ustroń/Ustroń	0004	2427/1	796	w całości
64	240302_1	Ustroń/Ustroń	0004	2429/2	1683	w całości
65	240302_1	Ustroń/Ustroń	0004	2430/1	377	w całości
66	240302_1	Ustroń/Ustroń	0004	2431/2	673	w całości
67	240302_1	Ustroń/Ustroń	0004	4266/17	9002	w całości
68	240302_1	Ustroń/Ustroń	0004	2499	4871	w całości
69	240302_1	Ustroń/Ustroń	0004	2500/2	1085	w całości
70	240302_1	Ustroń/Ustroń	0004	2582/2	1857	w całości
71	240302_1	Ustroń/Ustroń	0004	2497/2	110	w całości
72	240302_1	Ustroń/Ustroń	0004	2582/5	1457	w całości
73	240302_1	Ustroń/Ustroń	0004	2497/13	3247	w całości
74	240302_1	Ustroń/Ustroń	0004	2498/5	606	w całości
75	240302_1	Ustroń/Ustroń	0004	2498/6	29410	w całości
76	240302_1	Ustroń/Ustroń	0004	2439/4	1416	w całości
77	240302_1	Ustroń/Ustroń	0004	2460	11383	w całości
78	240302_1	Ustroń/Ustroń	0004	2462	1763	w całości
79	240302_1	Ustroń/Ustroń	0004	2464/4	4057	w całości
80	240302_1	Ustroń/Ustroń	0004	2467	201	w całości
81	240302_1	Ustroń/Ustroń	0004	2468	344	w całości
82	240302_1	Ustroń/Ustroń	0004	2469/1	15603	w całości
83	240302_1	Ustroń/Ustroń	0004	2469/8	2320	w całości
84	240302_1	Ustroń/Ustroń	0004	2469/10	270	w całości
85	240302_1	Ustroń/Ustroń	0004	4266/10	19289	w całości
86	240302_1	Ustroń/Ustroń	0004	2464/2	5462	w całości
87	240302_1	Ustroń/Ustroń	0004	2419/1	35	w całości
88	240302_1	Ustroń/Ustroń	0004	2419/8	35	w całości
89	240302_1	Ustroń/Ustroń	0004	2421/1	930	w całości
90	240302_1	Ustroń/Ustroń	0004	2421/8	1509	w całości

91	240302_1	Ustroń/Ustroń	0004	2422/1	1731	w całości
92	240302_1	Ustroń/Ustroń	0004	2422/8	900	w całości
93	240302_1	Ustroń/Ustroń	0004	2421/14	1938	w całości
94	240302_1	Ustroń/Ustroń	0004	2422/14	1019	w całości
95	240302_1	Ustroń/Ustroń	0004	2422/21	589	w całości
96	240302_1	Ustroń/Ustroń	0004	2438/11	335	w całości
97	240302_1	Ustroń/Ustroń	0004	2364/21	5713	w całości
98	240302_1	Ustroń/Ustroń	0004	2470/2	3203	w całości
99	240302_1	Ustroń/Ustroń	0004	2425/3	107	w całości
100	240302_1	Ustroń/Ustroń	0004	2425/5	61	w całości
101	240302_1	Ustroń/Ustroń	0004	2469/5	294	w całości
102	240302_1	Ustroń/Ustroń	0004	2246/12	1359	w całości
103	240302_1	Ustroń/Ustroń	0004	2236/6	97	w całości
104	240302_1	Ustroń/Ustroń	0004	2245/6	1872	w całości
105	240302_1	Ustroń/Ustroń	0004	2483/6	1077	w całości
106	240302_1	Ustroń/Ustroń	0004	2419/4	42	w całości
107	240302_1	Ustroń/Ustroń	0004	2421/4	1132	w całości
108	240302_1	Ustroń/Ustroń	0004	2422/4	880	w całości
109	240302_1	Ustroń/Ustroń	0004	2414/2	2155	w całości
110	240302_1	Ustroń/Ustroń	0004	2419/10	65	w całości
111	240302_1	Ustroń/Ustroń	0004	2421/10	1939	w całości
112	240302_1	Ustroń/Ustroń	0004	2422/10	2224	w całości
113	240302_1	Ustroń/Ustroń	0004	2414/1	2222	w całości
114	240302_1	Ustroń/Ustroń	0004	2421/20	1176	w całości
115	240302_1	Ustroń/Ustroń	0004	2422/24	457	w całości
116	240302_1	Ustroń/Ustroń	0004	2497/14	1144	w całości
117	240302_1	Ustroń/Ustroń	0004	2246/9	148	w całości
118	240302_1	Ustroń/Ustroń	0004	2246/11	132	w całości
119	240302_1	Ustroń/Ustroń	0004	2246/8	377	w całości
120	240302_1	Ustroń/Ustroń	0004	5014/9	395	w całości
121	240302_1	Ustroń/Ustroń	0004	4886/6	479	w całości
122	240302_1	Ustroń/Ustroń	0004	2337/2	75	w całości
123	240302_1	Ustroń/Ustroń	0004	2338/9	241	w całości
124	240302_1	Ustroń/Ustroń	0004	2338/10	42	w całości
125	240302_1	Ustroń/Ustroń	0004	2254/4	315	w całości
126	240302_1	Ustroń/Ustroń	0004	2337/1	201	w całości
127	240302_1	Ustroń/Ustroń	0004	2339/6	136	w całości
128	240302_1	Ustroń/Ustroń	0004	2483/5	173	w całości
129	240302_1	Ustroń/Ustroń	0004	2264/6	171	w całości
130	240302_1	Ustroń/Ustroń	0004	2264/4	174	w całości
131	240302_1	Ustroń/Ustroń	0004	2431/3	60	w całości
132	240302_1	Ustroń/Ustroń	0004	2438/10	98	w całości
133	240302_1	Ustroń/Ustroń	0004	2364/13	214	w całości
134	240302_1	Ustroń/Ustroń	0004	2339/8	217	w całości
135	240302_1	Ustroń/Ustroń	0004	2438/8	370	w całości
136	240302_1	Ustroń/Ustroń	0004	2438/5	109	w całości
137	240302_1	Ustroń/Ustroń	0004	2384/1	42	w całości
138	240302_1	Ustroń/Ustroń	0004	2385/2	116	w całości
139	240302_1	Ustroń/Ustroń	0004	2389/1	51	w całości
140	240302_1	Ustroń/Ustroń	0004	2390/2	84	w całości

141	240302_1	Ustroń/Ustroń	0004	2265/6	84	w całości
142	240302_1	Ustroń/Ustroń	0004	4886/5	185	w całości
143	240302_1	Ustroń/Ustroń	0004	4886/7	3840	w całości
144	240302_1	Ustroń/Ustroń	0004	5014/31	1076	w całości
145	240302_1	Ustroń/Ustroń	0004	2497/15	758	w całości
146	240302_1	Ustroń/Ustroń	0004	2484/25	4235	w całości
147	240302_1	Ustroń/Ustroń	0004	2475/7	2700	w całości
148	240302_1	Ustroń/Ustroń	0004	4266/24	18895	w całości
149	240302_1	Ustroń/Ustroń	0004	2470/7	4633	w całości
150	240302_1	Ustroń/Ustroń	0004	2476/4	701	w całości
151	240302_1	Ustroń/Ustroń	0004	2470/9	7797	w całości
152	240302_1	Ustroń/Ustroń	0004	2475/6	4831	w całości
153	240302_1	Ustroń/Ustroń	0004	2472/8	4079	w całości
154	240302_1	Ustroń/Ustroń	0004	2475/4	3978	w całości
155	240302_1	Ustroń/Ustroń	0004	2475/2	2683	w całości
156	240302_1	Ustroń/Ustroń	0004	2472/6	8280	w całości
157	240302_1	Ustroń/Ustroń	0004	2472/4	4839	w całości
158	240302_1	Ustroń/Ustroń	0004	2472/2	5493	w całości
159	240302_1	Ustroń/Ustroń	0004	2481/6	1507	w całości
160	240302_1	Ustroń/Ustroń	0004	2481/9	250	w całości
161	240302_1	Ustroń/Ustroń	0004	2484/27	766	w całości
162	240302_1	Ustroń/Ustroń	0004	2484/2	6984	w całości
163	240302_1	Ustroń/Ustroń	0004	2582/1	1342	w całości
164	240302_1	Ustroń/Ustroń	0004	2484/18	1944	w całości
165	240302_1	Ustroń/Ustroń	0004	4895/1	2685	w całości
166	240302_1	Ustroń/Ustroń	0004	5115	885	w całości
167	240302_1	Ustroń/Ustroń	0004	2446/3	219	w całości
168	240302_1	Ustroń/Ustroń	0004	2447/3	413	w całości
169	240302_1	Ustroń/Ustroń	0004	2426/1	1246	w całości
170	240302_1	Ustroń/Ustroń	0004	2427/2	400	w całości
171	240302_1	Ustroń/Ustroń	0004	2429/1	1496	w całości
172	240302_1	Ustroń/Ustroń	0004	2428	220	w całości
173	240302_1	Ustroń/Ustroń	0004	2430/2	580	w całości
174	240302_1	Ustroń/Ustroń	0004	2431/4	298	w całości
175	240302_1	Ustroń/Ustroń	0004	2338/11	567	w całości
176	240302_1	Ustroń/Ustroń	0004	2338/15	2248	w całości
177	240302_1	Ustroń/Ustroń	0004	2469/6	186	w całości
178	240302_1	Ustroń/Ustroń	0004	2464/1	18898	w całości
179	240302_1	Ustroń/Ustroń	0004	2464/5	742	w całości
180	240302_1	Ustroń/Ustroń	0004	2469/4	3407	w całości
181	240302_1	Ustroń/Ustroń	0004	2469/9	17102	w całości
182	240302_1	Ustroń/Ustroń	0004	2439/1	1475	w całości
183	240302_1	Ustroń/Ustroń	0004	2443/2	55	w całości
184	240302_1	Ustroń/Ustroń	0004	2450/1	846	w całości
185	240302_1	Ustroń/Ustroń	0004	2464/3	6536	w całości
186	240302_1	Ustroń/Ustroń	0004	2469/3	234	w całości
187	240302_1	Ustroń/Ustroń	0004	2469/7	4729	w całości
188	240302_1	Ustroń/Ustroń	0004	4266/16	12175	w całości
189	240302_1	Ustroń/Ustroń	0004	2443/7	260	w całości
190	240302_1	Ustroń/Ustroń	0004	2447/7	553	w całości

191	240302_1	Ustroń/Ustroń	0004	2254/5	692	w całości
192	240302_1	Ustroń/Ustroń	0004	2364/9	1647	w całości
193	240302_1	Ustroń/Ustroń	0004	2246/13	1260	w całości
194	240302_1	Ustroń/Ustroń	0004	2364/12	1014	w całości
195	240302_1	Ustroń/Ustroń	0004	2243/5	2635	w całości
196	240302_1	Ustroń/Ustroń	0004	2244/6	5210	w całości
197	240302_1	Ustroń/Ustroń	0004	2243/4	4043	w całości
198	240302_1	Ustroń/Ustroń	0004	2245/8	8464	w całości
199	240302_1	Ustroń/Ustroń	0004	2243/2	14322	w całości
200	240302_1	Ustroń/Ustroń	0004	2244/1	1063	w całości
201	240302_1	Ustroń/Ustroń	0004	2391/1	2049	w całości
202	240302_1	Ustroń/Ustroń	0004	2401/1	1140	w całości
203	240302_1	Ustroń/Ustroń	0004	2401/2	4631	w całości
204	240302_1	Ustroń/Ustroń	0004	2402	16056	w całości
205	240302_1	Ustroń/Ustroń	0004	2404	32374	w całości
206	240302_1	Ustroń/Ustroń	0004	2405	526	w całości
207	240302_1	Ustroń/Ustroń	0004	2406	257	w całości
208	240302_1	Ustroń/Ustroń	0004	2407	99	w całości
209	240302_1	Ustroń/Ustroń	0004	2410	13235	w całości
210	240302_1	Ustroń/Ustroń	0004	2411	267	w całości
211	240302_1	Ustroń/Ustroń	0004	4893/1	722	w całości
212	240302_1	Ustroń/Ustroń	0004	2392/3	2314	w całości
213	240302_1	Ustroń/Ustroń	0004	4887	574	w całości
214	240302_1	Ustroń/Ustroń	0004	4896/2	3343	w całości
215	240302_1	Ustroń/Ustroń	0004	4886/3	517	w całości
216	240302_1	Ustroń/Ustroń	0004	4886/2	134	w całości
217	240302_1	Ustroń/Ustroń	0004	2456	1778	w całości
218	240302_1	Ustroń/Ustroń	0004	4897	1295	w całości
219	240302_1	Ustroń/Ustroń	0004	2469/2	1135	w całości
220	240302_1	Ustroń/Ustroń	0004	2446/7	750	w całości
221	240302_1	Ustroń/Ustroń	0004	2447/6	1219	w całości
222	240302_1	Ustroń/Ustroń	0004	2482/3	2324	w całości
223	240302_1	Ustroń/Ustroń	0004	2484/24	336	w całości
224	240302_1	Ustroń/Ustroń	0004	2484/23	485	w całości
225	240302_1	Ustroń/Ustroń	0004	2482/4	683	w całości
226	240302_1	Ustroń/Ustroń	0004	2484/31	4543	w całości
227	240302_1	Ustroń/Ustroń	0004	2491/6	608	w całości
228	240302_1	Ustroń/Ustroń	0004	2491/7	1651	w całości
229	240302_1	Ustroń/Ustroń	0004	2254/7	2244	w całości
230	240302_1	Ustroń/Ustroń	0004	2257/1	2497	w całości
231	240302_1	Ustroń/Ustroń	0004	2254/8	7342	w całości
232	240302_1	Ustroń/Ustroń	0004	2250	306	w całości
233	240302_1	Ustroń/Ustroń	0004	2234/1	1198	w całości
234	240302_1	Ustroń/Ustroń	0004	2234/2	574	w całości
235	240302_1	Ustroń/Ustroń	0004	2234/3	635	w całości
236	240302_1	Ustroń/Ustroń	0004	2235	1510	w całości
237	240302_1	Ustroń/Ustroń	0004	2233	1858	w całości
238	240302_1	Ustroń/Ustroń	0004	2236/5	220	w całości
239	240302_1	Ustroń/Ustroń	0004	2263	301	w całości
240	240302_1	Ustroń/Ustroń	0004	2264/5	2899	w całości

241	240302_1	Ustroń/Ustroń	0004	2433/2	2085	w całości
242	240302_1	Ustroń/Ustroń	0004	2433/1	2513	w całości
243	240302_1	Ustroń/Ustroń	0004	4266/25	8804	w całości
244	240302_1	Ustroń/Ustroń	0004	2422/12	3491	w całości
245	240302_1	Ustroń/Ustroń	0004	2421/12	3616	w całości
246	240302_1	Ustroń/Ustroń	0004	2419/12	121	w całości
247	240302_1	Ustroń/Ustroń	0004	2422/9	2832	w całości
248	240302_1	Ustroń/Ustroń	0004	2421/9	2567	w całości
249	240302_1	Ustroń/Ustroń	0004	2419/9	84	w całości
250	240302_1	Ustroń/Ustroń	0004	2435/1	2892	w całości
251	240302_1	Ustroń/Ustroń	0004	2470/4	1183	w całości
252	240302_1	Ustroń/Ustroń	0004	2470/6	3636	w całości
253	240302_1	Ustroń/Ustroń	0004	2470/8	3597	w całości
254	240302_1	Ustroń/Ustroń	0004	2470/10	746	w całości
255	240302_1	Ustroń/Ustroń	0004	2476/5	3203	w całości
256	240302_1	Ustroń/Ustroń	0004	2306	129	w całości
257	240302_1	Ustroń/Ustroń	0004	2307	156	w całości
258	240302_1	Ustroń/Ustroń	0004	2308	2607	w całości
259	240302_1	Ustroń/Ustroń	0004	2309	2928	w całości
260	240302_1	Ustroń/Ustroń	0004	2310	273	w całości
261	240302_1	Ustroń/Ustroń	0004	2311	183	w całości
262	240302_1	Ustroń/Ustroń	0004	2312	3256	w całości
263	240302_1	Ustroń/Ustroń	0004	2313	2694	w całości
264	240302_1	Ustroń/Ustroń	0004	2315	2884	w całości
265	240302_1	Ustroń/Ustroń	0004	2316	204	w całości
266	240302_1	Ustroń/Ustroń	0004	2317	139	w całości
267	240302_1	Ustroń/Ustroń	0004	2318/1	12958	w całości
268	240302_1	Ustroń/Ustroń	0004	2318/2	2004	w całości
269	240302_1	Ustroń/Ustroń	0004	2319	2977	w całości
270	240302_1	Ustroń/Ustroń	0004	2320	2316	w całości
271	240302_1	Ustroń/Ustroń	0004	2322	4058	w całości
272	240302_1	Ustroń/Ustroń	0004	2323	261	w całości
273	240302_1	Ustroń/Ustroń	0004	2325	1499	w całości
274	240302_1	Ustroń/Ustroń	0004	2326	597	w całości
275	240302_1	Ustroń/Ustroń	0004	2327	1257	w całości
276	240302_1	Ustroń/Ustroń	0004	2328	4278	w całości
277	240302_1	Ustroń/Ustroń	0004	2336/2	554	w całości
278	240302_1	Ustroń/Ustroń	0004	4888	1803	w całości
279	240302_1	Ustroń/Ustroń	0004	2364/15	1629	w całości
280	240302_1	Ustroń/Ustroń	0004	2364/22	4901	w całości
281	240302_1	Ustroń/Ustroń	0004	2339/1	2016	w całości
282	240302_1	Ustroń/Ustroń	0004	2364/20	20616	w całości
283	240302_1	Ustroń/Ustroń	0004	2364/8	2147	w całości
284	240302_1	Ustroń/Ustroń	0004	2339/9	1899	w całości
285	240302_1	Ustroń/Ustroń	0004	5014/56	460	w całości
286	240302_1	Ustroń/Ustroń	0004	2364/5	3121	w całości
287	240302_1	Ustroń/Ustroń	0004	2442/3	553	w całości
288	240302_1	Ustroń/Ustroń	0004	2440/3	100	w całości
289	240302_1	Ustroń/Ustroń	0004	2338/12	70	w całości
290	240302_1	Ustroń/Ustroń	0004	2341/2	109	w całości

291	240302_1	Ustroń/Ustroń	0004	2254/6	19	w całości
292	240302_1	Ustroń/Ustroń	0004	2392/4	189	w całości
293	240302_1	Ustroń/Ustroń	0004	2393/1	201	w całości
294	240302_1	Ustroń/Ustroń	0004	2484/19	2136	w całości
295	240302_1	Ustroń/Ustroń	0004	2265/3	98	w całości
296	240302_1	Ustroń/Ustroń	0004	2439/2	496	w całości
297	240302_1	Ustroń/Ustroń	0004	2439/3	4	w całości
298	240302_1	Ustroń/Ustroń	0004	2443/8	519	w całości
299	240302_1	Ustroń/Ustroń	0004	2400/2	670	w całości
300	240302_1	Ustroń/Ustroń	0004	2498/3	1024	w całości
301	240302_1	Ustroń/Ustroń	0004	2498/4	1053	w całości
302	240302_1	Ustroń/Ustroń	0004	2498/1	1051	w całości
303	240302_1	Ustroń/Ustroń	0004	2498/2	1011	w całości
304	240302_1	Ustroń/Ustroń	0004	2382/2	7071	w całości
305	240302_1	Ustroń/Ustroń	0004	2386/3	949	w całości
306	240302_1	Ustroń/Ustroń	0004	2338/26	653	w całości
307	240302_1	Ustroń/Ustroń	0004	2369/2	6923	w całości
308	240302_1	Ustroń/Ustroń	0004	2454/4	888	w całości
309	240302_1	Ustroń/Ustroń	0004	2246/14	1239	w całości
310	240302_1	Ustroń/Ustroń	0004	2484/22	721	w całości
311	240302_1	Ustroń/Ustroń	0004	2459/1	5616	w całości
312	240302_1	Ustroń/Ustroń	0004	2449/7	745	w całości
313	240302_1	Ustroń/Ustroń	0004	2449/8	717	w całości
314	240302_1	Ustroń/Ustroń	0004	2449/9	783	w całości
315	240302_1	Ustroń/Ustroń	0004	2440/5	597	w całości
316	240302_1	Ustroń/Ustroń	0004	2339/7	3325	w całości
317	240302_1	Ustroń/Ustroń	0004	2339/10	1239	w całości
318	240302_1	Ustroń/Ustroń	0004	2481/8	816	w całości
319	240302_1	Ustroń/Ustroń	0004	2440/8	119	w całości
320	240302_1	Ustroń/Ustroń	0004	2481/7	838	w całości
321	240302_1	Ustroń/Ustroń	0004	2338/21	693	w całości
322	240302_1	Ustroń/Ustroń	0004	2484/30	620	w całości
323	240302_1	Ustroń/Ustroń	0004	2484/29	610	w całości
324	240302_1	Ustroń/Ustroń	0004	2450/7	768	w całości
325	240302_1	Ustroń/Ustroń	0004	2450/6	718	w całości
326	240302_1	Ustroń/Ustroń	0004	2449/11	357	w całości
327	240302_1	Ustroń/Ustroń	0004	2497/22	177	w całości
328	240302_1	Ustroń/Ustroń	0004	2450/5	508	w całości
329	240302_1	Ustroń/Ustroń	0004	2338/27	600	w całości
330	240302_1	Ustroń/Ustroń	0004	5014/40	480	w całości
331	240302_1	Ustroń/Ustroń	0004	5014/54	3724	w całości
332	240302_1	Ustroń/Ustroń	0004	5014/58	618	w całości
333	240302_1	Ustroń/Ustroń	0004	2446/6	1071	w całości
334	240302_1	Ustroń/Ustroń	0004	2449/5	1820	w całości
335	240302_1	Ustroń/Ustroń	0004	2364/28	33275	w całości
336	240302_1	Ustroń/Ustroń	0004	2364/29	1213	w całości
337	240302_1	Ustroń/Ustroń	0004	2364/30	1205	w całości
338	240302_1	Ustroń/Ustroń	0004	2364/31	1227	w całości
339	240302_1	Ustroń/Ustroń	0004	2364/32	1296	w całości
340	240302_1	Ustroń/Ustroń	0004	2364/34	701	w całości

341	240302_1	Ustroń/Ustroń	0004	2364/35	42	w całości
342	240302_1	Ustroń/Ustroń	0004	2497/21	8054	w całości
343	240302_1	Ustroń/Ustroń	0004	2484/17	12520	w całości
344	240302_1	Ustroń/Ustroń	0004	2368	7433	w całości
345	240302_1	Ustroń/Ustroń	0004	2370	146	w całości
346	240302_1	Ustroń/Ustroń	0004	2371/1	1599	w całości
347	240302_1	Ustroń/Ustroń	0004	2372	1576	w całości
348	240302_1	Ustroń/Ustroń	0004	2373	830	w całości
349	240302_1	Ustroń/Ustroń	0004	2375	291	w całości
350	240302_1	Ustroń/Ustroń	0004	2380	219	w całości
351	240302_1	Ustroń/Ustroń	0004	4892	1558	w całości
352	240302_1	Ustroń/Ustroń	0004	2385/1	73	w całości
353	240302_1	Ustroń/Ustroń	0004	2390/1	6845	w całości
354	240302_1	Ustroń/Ustroń	0004	2369/1	51054	w całości
355	240302_1	Ustroń/Ustroń	0004	2371/3	1454	w całości
356	240302_1	Ustroń/Ustroń	0004	2382/3	953	w całości
357	240302_1	Ustroń/Ustroń	0004	5014/57	266	w całości
358	240302_1	Ustroń/Ustroń	0004	2472/9	4166	w całości
359	240302_1	Ustroń/Ustroń	0004	2472/7	4599	w całości
360	240302_1	Ustroń/Ustroń	0004	2472/5	5299	w całości
361	240302_1	Ustroń/Ustroń	0004	2472/3	3693	w całości
362	240302_1	Ustroń/Ustroń	0004	2475/5	4866	w całości
363	240302_1	Ustroń/Ustroń	0004	5098	58	w całości
364	240302_1	Ustroń/Ustroń	0004	2472/1	4263	w całości
365	240302_1	Ustroń/Ustroń	0004	2475/8	1551	w całości
366	240302_1	Ustroń/Ustroń	0004	2475/1	1379	w całości
367	240302_1	Ustroń/Ustroń	0004	2475/3	3194	w całości
368	240302_1	Ustroń/Ustroń	0004	5014/33	299	w całości
369	240302_1	Ustroń/Ustroń	0004	2497/5	3056	w całości
370	240302_1	Ustroń/Ustroń	0004	2484/28	353	w całości
371	240302_1	Ustroń/Ustroń	0004	2231/6	39	w całości
372	240302_1	Ustroń/Ustroń	0004	2231/7	2415	w całości
373	240302_1	Ustroń/Ustroń	0004	2443/9	5725	w całości
374	240302_1	Ustroń/Ustroń	0004	2443/10	26	w całości
375	240302_1	Ustroń/Ustroń	0004	2443/11	804	w całości
376	240302_1	Ustroń/Ustroń	0004	2270/1	3737	w całości
377	240302_1	Ustroń/Ustroń	0004	2270/2	336	w całości
378	240302_1	Ustroń/Ustroń	0004	2364/36	2440	w całości
379	240302_1	Ustroń/Ustroń	0004	2364/37	624	w całości
380	240302_1	Ustroń/Ustroń	0004	2364/26	754	w całości
381	240302_1	Ustroń/Ustroń	0004	2262/7	991	w całości
382	240302_1	Ustroń/Ustroń	0004	2364/33	2122	w całości
383	240302_1	Ustroń/Ustroń	0004	2334/4	987	w całości
384	240302_1	Ustroń/Ustroń	0004	5295	56	w całości
385	240302_1	Ustroń/Ustroń	0004	2244/7	5072	w całości
386	240302_1	Ustroń/Ustroń	0004	2364/17	1780	w całości
387	240302_1	Ustroń/Ustroń	0004	2425/2	1243	w całości
388	240302_1	Ustroń/Ustroń	0004	2497/24	33	w całości
389	240302_1	Ustroń/Ustroń	0004	2491/9	3155	w całości
390	240302_1	Ustroń/Ustroń	0004	2443/5	198	w całości

391	240302_1	Ustroń/Ustroń	0004	2495/3	1427	w całości
392	240302_1	Ustroń/Ustroń	0004	2491/10	476	w całości
393	240302_1	Ustroń/Ustroń	0004	2491/11	315	w całości
394	240302_1	Ustroń/Ustroń	0004	2400/6	2943	w całości
395	240302_1	Ustroń/Ustroń	0004	2399/8	326	w całości
396	240302_1	Ustroń/Ustroń	0004	2399/9	303	w całości
397	240302_1	Ustroń/Ustroń	0004	2399/10	270	w całości
398	240302_1	Ustroń/Ustroń	0004	2399/11	510	w całości
399	240302_1	Ustroń/Ustroń	0004	2397/2	958	w całości
400	240302_1	Ustroń/Ustroń	0004	2397/3	790	w całości
401	240302_1	Ustroń/Ustroń	0004	2397/4	845	w całości
402	240302_1	Ustroń/Ustroń	0004	2397/5	1169	w całości
403	240302_1	Ustroń/Ustroń	0004	2338/28	890	w całości
404	240302_1	Ustroń/Ustroń	0004	2338/29	160	w całości
405	240302_1	Ustroń/Ustroń	0004	2334/7	1168	w całości
406	240302_1	Ustroń/Ustroń	0004	2399/13	7201	w całości
407	240302_1	Ustroń/Ustroń	0004	2280/1	4914	w całości
408	240302_1	Ustroń/Ustroń	0004	2281/3	3913	w całości
409	240302_1	Ustroń/Ustroń	0004	2333/1	1621	w całości
410	240302_1	Ustroń/Ustroń	0004	2386/4	11508	w całości
411	240302_1	Ustroń/Ustroń	0004	2455/1	1941	w całości
412	240302_1	Ustroń/Ustroń	0004	5181	155	w całości
413	240302_1	Ustroń/Ustroń	0004	2491/12	1268	w całości
414	240302_1	Ustroń/Ustroń	0004	2252/3	4562	w całości
415	240302_1	Ustroń/Ustroń	0004	2435/3	765	w całości
416	240302_1	Ustroń/Ustroń	0004	2422/25	798	w całości
417	240302_1	Ustroń/Ustroń	0004	2476/7	74	w całości
418	240302_1	Ustroń/Ustroń	0004	2450/8	822	w całości
419	240302_1	Ustroń/Ustroń	0004	2341/4	2111	w całości
420	240302_1	Ustroń/Ustroń	0004	2391/5	789	w całości
421	240302_1	Ustroń/Ustroń	0004	2391/6	96	w całości
422	240302_1	Ustroń/Ustroń	0004	2438/18	530	w całości
423	240302_1	Ustroń/Ustroń	0004	2438/19	168	w całości
424	240302_1	Ustroń/Ustroń	0004	2438/20	899	w całości
425	240302_1	Ustroń/Ustroń	0004	2438/21	5	w całości
426	240302_1	Ustroń/Ustroń	0004	2470/13	872	w całości
427	240302_1	Ustroń/Ustroń	0004	2470/14	153	w całości
428	240302_1	Ustroń/Ustroń	0004	2470/15	157	w całości
429	240302_1	Ustroń/Ustroń	0004	2470/16	2312	w całości
430	240302_1	Ustroń/Ustroń	0004	2470/17	1208	w całości
431	240302_1	Ustroń/Ustroń	0004	4266/27	9492	w całości
432	240302_1	Ustroń/Ustroń	0004	4266/28	110	w całości
433	240302_1	Ustroń/Ustroń	0004	4896/3	2090	w całości
434	240302_1	Ustroń/Ustroń	0004	4896/4	46	w całości
435	240302_1	Ustroń/Ustroń	0004	5300	668	w całości
436	240302_1	Ustroń/Ustroń	0004	2334/9	1450	w całości
437	240302_1	Ustroń/Ustroń	0004	5408	252	w całości
438	240302_1	Ustroń/Ustroń	0004	5409	137	w całości
439	240302_1	Ustroń/Ustroń	0004	5410	125	w całości
440	240302_1	Ustroń/Ustroń	0004	5411	227	w całości

441	240302_1	Ustroń/Ustroń	0004	2483/7	1036	w całości
442	240302_1	Ustroń/Ustroń	0004	2246/15	5549	w całości
443	240302_1	Ustroń/Ustroń	0004	2246/16	34691	w całości
444	240302_1	Ustroń/Ustroń	0004	5109	99	w całości
445	240302_1	Ustroń/Ustroń	0004	2335/7	1026	w całości
446	240302_1	Ustroń/Ustroń	0004	2335/8	1028	w całości
447	240302_1	Ustroń/Ustroń	0004	2399/23	1199	w całości
448	240302_1	Ustroń/Ustroń	0004	2399/24	1207	w całości
449	240302_1	Ustroń/Ustroń	0004	2399/25	1045	w całości
450	240302_1	Ustroń/Ustroń	0004	2399/26	1077	w całości
451	240302_1	Ustroń/Ustroń	0004	2334/11	1011	w całości
452	240302_1	Ustroń/Ustroń	0004	2334/12	8777	w całości
453	240302_1	Ustroń/Ustroń	0004	2440/9	1034	w całości
454	240302_1	Ustroń/Ustroń	0004	2440/10	1155	w całości
455	240302_1	Ustroń/Ustroń	0004	2495/4	1340	w całości
456	240302_1	Ustroń/Ustroń	0004	2495/5	37001	w całości
457	240302_1	Ustroń/Ustroń	0004	2442/5	691	w całości
458	240302_1	Ustroń/Ustroń	0004	2442/6	652	w całości
459	240302_1	Ustroń/Ustroń	0004	2442/7	878	w całości
460	240302_1	Ustroń/Ustroń	0004	2484/39	445	w całości
461	240302_1	Ustroń/Ustroń	0004	2484/40	1377	w całości
462	240302_1	Ustroń/Ustroń	0004	5046/2	291	w części
463	240302_1	Ustroń/Ustroń	0004	4886/4	1866	w części
464	240302_1	Ustroń/Ustroń	0004	2236/10	831	w części
465	240302_1	Ustroń/Ustroń	0004	4894	3053	w części
466	240302_1	Ustroń/Ustroń	0004	4885/2	3020	w części
467	240302_1	Ustroń/Ustroń	0004	2303/1	13571	w części
468	240302_1	Ustroń/Ustroń	0004	5014/117	31625	w części

Łączna powierzchnia wszystkich działek znajdujących się w granicach terenu ochrony pośredniej wyznaczonego dla czwartorzędowego ujęcia wód podziemnych wynosi: 1 224 858 m².

Załącznik Nr 4 do rozporządzenia
Wojewody Śląskiego
z dnia 15 września 2023 r.

Opis przebiegu granic strefy ochronnej obejmującej teren ochrony bezpośredniej oraz teren ochrony pośredniej ujęcia wód podziemnych z utworów czwartorzędowych wraz z tabelami położenia punktów granicznych załamania granic w państwowym układzie współrzędnych płaskich prostokątnych PL-2000

Opis przebiegu granic terenu ochrony bezpośredniej

Teren ochrony bezpośredniej czwartorzędowego ujęcia wód podziemnych studni S-1, zlokalizowany jest w centralnej części działki ewidencyjnej nr 2497/21, obręb Ustroń, miasto Ustroń. Strefa ochronna ujęcia dla studni S-1 to fragment ww. działki o wymiarach 3,0 m x 3,0 m. Natomiast teren ochrony bezpośredniej czwartorzędowego ujęcia wód podziemnych studni S-2, zlokalizowany jest w centralnej części działki ewidencyjnej nr 2484/17, obręb Ustroń, miasto Ustroń, stanowi jej fragment o wymiarach 6,0 m x 6,0 m.

Teren ochrony bezpośredniej ujęcia	Współrzędne punktów granicznych załamania granic w państwowym układzie współrzędnych płaskich prostokątnych PL-2000	
	X	Y
S-1	5506761.91	6560365.06
	5506759.77	6560367.16
	5506757.67	6560365.02
	5506759.81	6560362.92
S-2	5506661.06	6560388.16
	5506666.07	6560384.86
	5506669.37	6560389.88
	5506664.36	6560393.17

Opis przebiegu granicy terenu ochrony pośredniej

Począwszy od północno-zachodniego narożnika działki 2497/13 granica strefy ochronnej, biegnie jej północną granicą na wschód i dociera do północno-wschodniego narożnika działki 2497/13. Od tego miejsca granica kieruje się dalej na wschód północnymi granicami działek: 2497/14, 2497/5, 2491/11, docierając do południowo-zachodniego narożnika parceli 2495/3. Od tego miejsca granica biegnie na północ, zachodnią granicą działki 2495/3, docierając do jej północno-zachodniego narożnika, następnie znowu zmienia kierunek i biegnie na wschód, północnymi granicami działek: 2495/3, 2495/5. Granica strefy dobiega do północno-wschodniego narożnika działki 2495/5 i zmienia kierunek na południowy, biegnąc wschodnimi granicami działek: 2495/5, 2499, 2500/2, 2472/1, 4895/1, 2470/10, dociera do południowo-wschodniego narożnika działki 2470/10. W punkcie tym granica zmienia kierunek i biegnie na północny-wschód granicą działki 4266/24 docierając do narożnika, który jest punktem parceli najbardziej wysuniętym na północ. W tym punkcie granica zmienia kierunek na południowo-wschodni, przebiegając wschodnimi granicami działek: 4266/24, 4266/10, 4266/16. Granica dociera do narożnika działki 4266/16, który jest punktem najbardziej wysuniętym na wschód. W tym miejscu granica zmienia kierunek, biegnąc na południowy-zachód granicą działki 4266/16, dociera do północnego narożnika działki 4266/17. Z tego miejsca granica biegnie na południowy-wschód wzdłuż wschodniej granicy działki 4266/17, docierając do narożnika działki 4266/17, który jest punktem parceli najbardziej wysuniętym na wschód. W tym miejscu granica zmienia kierunek na południowo-zachodni i biegnie dalej wzdłuż granicy działek: 4266/17 oraz 4266/27. Następnie w punkcie o współrzędnych X=5506833.52 i Y=6561349.05 (pozycja nr 36 w tabeli zawierającej współrzędne punktów granicznych załamania granic w państwowym układzie współrzędnych płaskich prostokątnych PL-2000), zmienia kierunek na południowo-wschodni. Przecinając działkę 4894, dociera do północnego wierzchołka działki 4266/28. Z tego miejsca kieruje się na południowy wschód granicami działek: 4266/28 i 2410. Docierając do najbardziej wysuniętego na wschód narożnika działki 2410, zmienia kierunek na południowy, biegnąc wschodnią granicą działki 2368. Następnie dociera do jej południowo-wschodniego narożnika, by później zmienić kierunek na południowo-zachodni, biegnąc wzdłuż granic działek: 2368, 2369/1, 2371/3. Granica po dotarciu do punktu styku granic działek 2371/3 oraz 2364/28 zmienia kierunek na południowo-wschodni, biegnąc wzdłuż wschodniej granicy działki 2364/28 do narożnika najbardziej wysuniętego na południowy-wschód tej parceli. Następnie granica biegnie dalej w tym samym kierunku wzdłuż południowo-zachodniej granicy działki 2364/5 docierając do południowo-

wschodniego narożnika tej działki. W tym miejscu granica zmienia kierunek na południowo-zachodni, dochodząc do północno-wschodniego narożnika działki 2364/22. Od tego punktu granica zmienia kierunek na południowo-wschodni, biegnąc po północno-wschodnich granicy parceli 2364/22 do jej najbardziej na wschód wysuniętego narożnika. Następnie granica przecina działkę 2303/1 w punkcie o współrzędnych $X=5506440.73$ i $Y=6561304.00$ (pozycja nr 52 w tabeli zawierającej współrzędne punktów granicznych załamania granic w państwowym układzie współrzędnych płaskich prostokątnych PL-2000). Po osiągnięciu północnego narożnika działki 2304, która to parcela znajduje się poza granicami strefy ochrony pośredniej, granica kolejny raz zmienia kierunek na południowo-zachodni, biegnąc północno-zachodnią granicą działki 2304. Granica dociera do północno-wschodniego narożnika działki 2307, po czym zmienia kierunek, biegnąc wzdłuż południowo-wschodniej granicy tej działki, dociera do jej południowego-wschodniego narożnika. Przecina kolejny raz działkę 2303/1 w punkcie o współrzędnych $X=5506357.64$ i $Y=6561284.58$ (pozycja nr 55 w tabeli zawierającej współrzędne punktów granicznych załamania granic w państwowym układzie współrzędnych płaskich prostokątnych PL-2000) docierając do północno-wschodniego narożnika parceli 2306. Od tego punktu granica biegnie w kierunku południowo-wschodnim, granicą parceli 2306, następnie zmienia kierunek na południowo-zachodni i granicą działki 2309 docierając do punktu o współrzędnych $X=5506278.40$, $Y=6561259.39$ (pozycja nr 60 w tabeli zawierającej współrzędne punktów granicznych załamania granic w państwowym układzie współrzędnych płaskich prostokątnych PL-2000). Z tego miejsca granica przecina w poprzek parcelę 2303/1, aby osiągnąć najbardziej wysunięty na północ narożnik działki 2293/2, a następnie, w tym samym kierunku wzdłuż granicy parceli 2293/2 osiągając jej południowo-wschodni narożnik. Od tego punktu granica biegnie w kierunku południowo-zachodnim, granicą działki 2293/2 osiągając jej wierzchołek najbardziej wysunięty na południe. Z tego miejsca granica kieruje się wzdłuż wschodniej krawędzi parceli 2287 docierając do jej najbardziej wysuniętego na południowy-wschód wierzchołka. Z tego miejsca granica przecina w poprzek działkę 4885/2 w punkcie o współrzędnych $X=5506143.90$ i $Y=6561235.10$ (pozycja nr 65 w tabeli zawierającej współrzędne punktów granicznych załamania granic w państwowym układzie współrzędnych płaskich prostokątnych PL-2000) osiągając północny narożnik parceli 2243/2. Następnie biegnie w kierunku południowo-wschodnim wzdłuż krawędzi parceli 2243/2, docierając do jej południowo-wschodniego narożnika. Od tego punktu granica przecina parcelę 2236/10 w punkcie o współrzędnych $X=5505894.01$ i $Y=6561277.21$ (pozycja nr 71 w tabeli zawierającej współrzędne punktów granicznych załamania granic w państwowym układzie współrzędnych płaskich prostokątnych PL-2000), biegnąc w kierunku południowym do punktu o współrzędnych $X=5505884.64$ $Y=6561275.93$ (pozycja nr 72 w tabeli zawierającej współrzędne punktów granicznych załamania granic w państwowym układzie współrzędnych płaskich prostokątnych PL-2000). Od tego miejsca granica biegnie w kierunku południowo-zachodnim krawędzią parceli 2236/10, aż do jej południowego wierzchołka, a następnie południowymi krawędziami działek: 2243/5 i 2244/7, aż do najbardziej wysuniętego na południe narożnika parceli 2244/7. Z tego punktu granica przecina działkę 5046/2 w punkcie o współrzędnych $X=5505811.53$ i $Y=6561156.51$ (pozycja nr 77 w tabeli zawierającej współrzędne punktów granicznych załamania granic w państwowym układzie współrzędnych płaskich prostokątnych PL-2000) docierając do jej południowej krawędzi. Od tego miejsca granica biegnie w kierunku zachodnim i południowo-zachodnim, granicami działek: 5046/2, 2231/7, 2231/6, 4886/7, 2233. Granica dociera do południowo-zachodniego narożnika działki 2233, gdzie zmienia kierunek na północny, kierując się do najbardziej wysuniętego na zachód narożnika tej działki. Następnie granica strefy biegnie w kierunku zachodnim, wzdłuż południowej granicy parceli 2235, docierając do najbardziej wysuniętego na wschód wierzchołka działki 5014/9. Następnie początkowo południową, a potem zachodnią jej granicą, aż do północnego wierzchołka tej parceli. Granica zmienia kierunek na północno-zachodni i biegnie zachodnimi granicami działek: 2234/2, 2257/1, 2263, 2262/7, 2262/3, 2338/15, 2338/27, 2338/26, 5014/40. Docierając do narożnika działki 5014/40 granica kieruje się na południowy-zachód wzdłuż granicy działek: 5014/40, 2339/1 i 5014/117, aż do południowo-zachodniego narożnika działki 5014/117, gdzie zmienia kierunek i biegnie jej zachodnią granicą na północ, aż do punktu o współrzędnych $X=5506366.70$ i $Y=6560322.83$ (pozycja nr 132 w tabeli zawierającej współrzędne punktów granicznych załamania granic w państwowym układzie współrzędnych płaskich prostokątnych PL-2000). Z tego miejsca, granica przecina działkę 5014/117 i biegnie w kierunku północno-wschodnim docierając do punktu o współrzędnych $X=5506435.09$ i $Y=6560363.19$ (pozycja nr 133 w tabeli zawierającej współrzędne punktów granicznych załamania granic w państwowym układzie współrzędnych płaskich prostokątnych PL-2000). Od tego punktu granica kieruje się na północ wzdłuż zachodnich granic parcel: 2439/4, 2439/1, 2582/1. Granica dociera do północnego narożnika działki 2582/1, który jest punktem parceli najbardziej wysuniętym na północ. W tym miejscu granica kieruje się linią prostą na północ przechodząc przez parcelę 5014/117 w punkcie o współrzędnych $X=5506568.77$ i $Y=6560291.56$ (pozycja nr 137 w tabeli zawierającej

współrzędne punktów granicznych załamania granic w państwowym układzie współrzędnych płaskich prostokątnych PL-2000) do narożnika działki 2484/2. Narożnik jest punktem działki najbardziej wysuniętym na zachód. Z tego miejsca granica biegnie dalej na północ zachodnimi granicami działek 2484/2, 2582/5 i dobiega do północno-zachodniego narożnika działki 2582/5. Następnie granica przecina działkę 4886/4 w punkcie o współrzędnych $X=5506747.18$ i $Y=6560235.37$ (pozycja nr 140 w tabeli zawierającej współrzędne punktów granicznych załamania granic w państwowym układzie współrzędnych płaskich prostokątnych PL-2000). Kierując się dalej na północ dociera do narożnika o współrzędnych $X=5506753.06$ i $Y=6560232.68$ (pozycja nr 141 w tabeli zawierającej współrzędne punktów granicznych załamania granic w państwowym układzie współrzędnych płaskich prostokątnych PL-2000). Od tego punktu granica biegnie zachodnią granicą działki 2497/13, docierając do punktu wyjściowego przebiegu granicy terenu ochrony pośredniej.

Teren ochrony pośredniej ujęcia (nr punktu)	Współrzędne punktów granicznych załamania granic w państwowym układzie współrzędnych płaskich prostokątnych PL-2000	
	X	Y
1	5506844.19	6560412.67
2	5506883.77	6560392.64
3	5506897.14	6560419.39
4	5506923.35	6560466.45
5	5506935.92	6560497.67
6	5506962.10	6560547.45
7	5506987.54	6560607.81
8	5507002.06	6560646.50
9	5507004.10	6560655.13
10	5507009.81	6560666.27
11	5507044.01	6560711.70
12	5507061.38	6560774.94
13	5507091.30	6560843.90
14	5507126.99	6560894.94
15	5507137.68	6560908.50
16	5507153.35	6560960.11
17	5507174.09	6561014.62
18	5507145.93	6561042.43
19	5507127.09	6561054.22
20	5507110.00	6561064.11
21	5507087.27	6561075.97
22	5507075.26	6561086.87
23	5507072.28	6561089.72
24	5507064.40	6561097.38
25	5507141.14	6561214.68
26	5507189.66	6561286.29
27	5507137.19	6561367.29
28	5507093.17	6561422.98
29	5507060.87	6561463.43
30	5507033.77	6561410.59
31	5506960.66	6561489.38
32	5506947.51	6561481.92
33	5506930.93	6561459.12
34	5506905.23	6561436.91
35	5506870.92	6561406.37
36	5506833.52	6561349.05
37	5506829.87	6561350.89
38	5506828.01	6561352.24
39	5506759.79	6561401.44
40	5506750.25	6561400.56
41	5506743.19	6561399.92
42	5506635.88	6561392.05
43	5506632.65	6561388.15
44	5506623.68	6561377.36
45	5506609.30	6561359.98

46	5506579.48	6561313.77
47	5506576.91	6561310.10
48	5506505.69	6561331.60
49	5506497.94	6561333.86
50	5506492.91	6561335.33
51	5506459.40	6561286.00
52	5506440.73	6561304.00
53	5506432.90	6561314.34
54	5506399.79	6561270.39
55	5506357.64	6561284.58
56	5506353.65	6561286.44
57	5506347.83	6561290.48
58	5506316.99	6561299.75
59	5506314.94	6561297.79
60	5506278.40	6561259.39
61	5506274.96	6561260.81
62	5506198.62	6561289.56
63	5506148.05	6561236.37
64	5506147.27	6561233.84
65	5506143.90	6561235.10
66	5506137.50	6561238.92
67	5506023.68	6561277.45
68	5505979.46	6561258.44
69	5505981.98	6561248.85
70	5505928.85	6561266.65
71	5505894.01	6561277.21
72	5505884.64	6561275.93
73	5505862.50	6561240.13
74	5505857.22	6561221.83
75	5505847.24	6561186.90
76	5505842.44	6561169.97
77	5505811.53	6561156.51
78	5505809.26	6561153.90
79	5505813.13	6561135.00
80	5505817.57	6561105.01
81	5505813.03	6561087.02
82	5505794.24	6561046.95
83	5505786.83	6561031.63
84	5505752.44	6560955.25
85	5505731.74	6560911.24
86	5505729.12	6560904.76
87	5505724.51	6560894.89
88	5505722.33	6560890.24
89	5505699.86	6560842.46
90	5505673.25	6560785.66
91	5505676.99	6560783.80
92	5505664.80	6560764.59
93	5505658.15	6560748.94
94	5505656.63	6560729.54
95	5505661.46	6560720.39
96	5505682.52	6560713.67
97	5505714.29	6560699.99
98	5505754.91	6560684.12
99	5505808.32	6560657.12
100	5505830.53	6560643.35
101	5505867.61	6560617.29
102	5505874.84	6560612.21
103	5505906.83	6560589.71
104	5505942.51	6560564.64
105	5505963.24	6560548.88

106	5505964.71	6560547.32
107	5506003.62	6560514.79
108	5506000.59	6560510.75
109	5505993.91	6560501.83
110	5505975.68	6560477.59
111	5505966.51	6560465.39
112	5505961.81	6560459.13
113	5505955.80	6560451.22
114	5505961.19	6560448.27
115	5505982.61	6560436.70
116	5506000.43	6560434.76
117	5506007.98	6560428.86
118	5506047.47	6560406.36
119	5506060.69	6560400.37
120	5506086.03	6560405.05
121	5506113.39	6560415.88
122	5506157.51	6560402.32
123	5506169.48	6560395.60
124	5506209.84	6560364.65
125	5506248.16	6560348.57
126	5506265.77	6560342.21
127	5506289.26	6560329.71
128	5506312.19	6560317.28
129	5506327.63	6560317.19
130	5506342.51	6560322.53
131	5506360.85	6560322.75
132	5506366.70	6560322.83
133	5506435.09	6560363.19
134	5506451.52	6560352.86
135	5506492.17	6560326.38
136	5506526.39	6560304.72
137	5506568.77	6560291.56
138	5506606.81	6560276.65
139	5506659.65	6560272.34
140	5506747.18	6560235.37
141	5506753.06	6560232.68
142	5506772.48	6560225.74
143	5506783.32	6560254.40
144	5506781.37	6560263.34
145	5506787.59	6560289.43
146	5506790.60	6560300.60
147	5506810.96	6560338.68
148	5506836.32	6560392.28