



DZIENNIK URZĘDOWY WOJEWÓDZTWA ŚLĄSKIEGO

Katowice, dnia 16 listopada 2022 r.

Poz. 7296

UCHWAŁA NR XLIV/443/22 RADY MIEJSKIEJ W MIASTECZKU ŚLĄSKIM

z dnia 3 listopada 2022 r.

w sprawie wyznaczenia obszaru zdegradowanego i obszaru rewitalizacji w Gminie Miasteczko Śląskie

Na podstawie art. 18 ust. 2 pkt 15 ustawy z dnia 8 marca 1990 r. o samorządzie gminnym (Dz. U. z 2022 r. poz. 559 ze zm.) w związku z art. 8 ust. 1, art. 9 ust. 2, art. 10 ust. 1 i 2, art. 11 ust. 3-4 i art. 13 ustawy z dnia 9 października 2015 r. o rewitalizacji (Dz. U. z 2021 r. poz. 485) na wniosek Burmistrza Miasta

uchwała się co następuje:

§ 1. Wyznacza się obszar zdegradowany Gminy Miasteczko Śląskie, w granicach określonych w załącznikach od nr 1 do nr 6 do niniejszej uchwały.

§ 2. Wyznacza się obszar rewitalizacji Gminy Miasteczko Śląskie, w granicach określonych w załącznikach od nr 7 do nr 14.

§ 3. Wykonanie uchwały powierza się Burmistrzowi Miasta.


§ 4. Uchwała wchodzi w życie po upływie 14 dni od dnia ogłoszenia w Dzienniku Urzędowym Województwa Śląskiego.

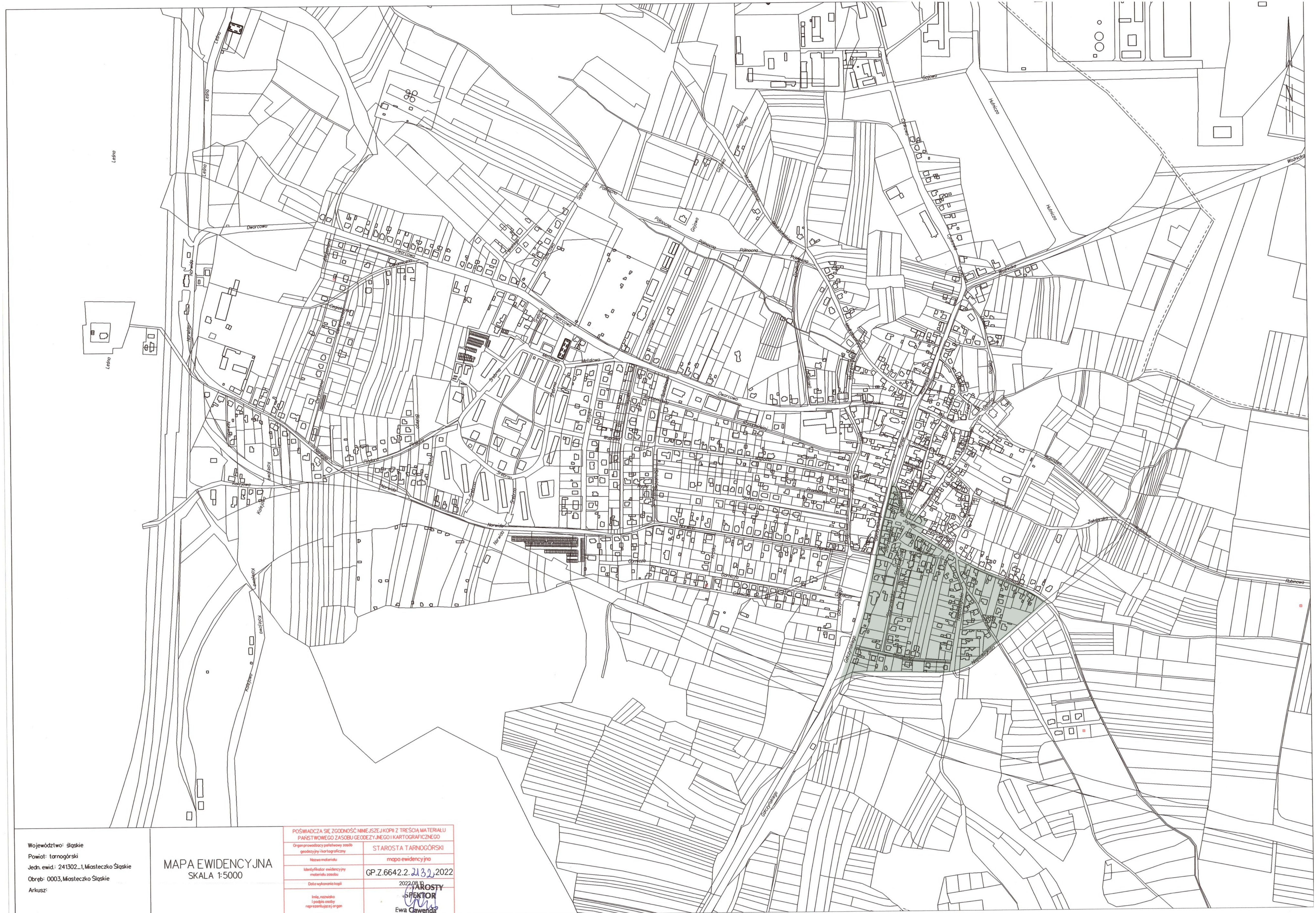
Przewodniczący Rady

Tomasz Respondek

OBSZAR ZDEGRADOWANY 1


LEGENDA

 obszar zdegradowany




Województwo: śląskie
Powiat: tarnogórski
Jedn. ewid.: 241302_1, Miasteczko Śląskie
Obręb: 0003, Miasteczko Śląskie
Arkusz:

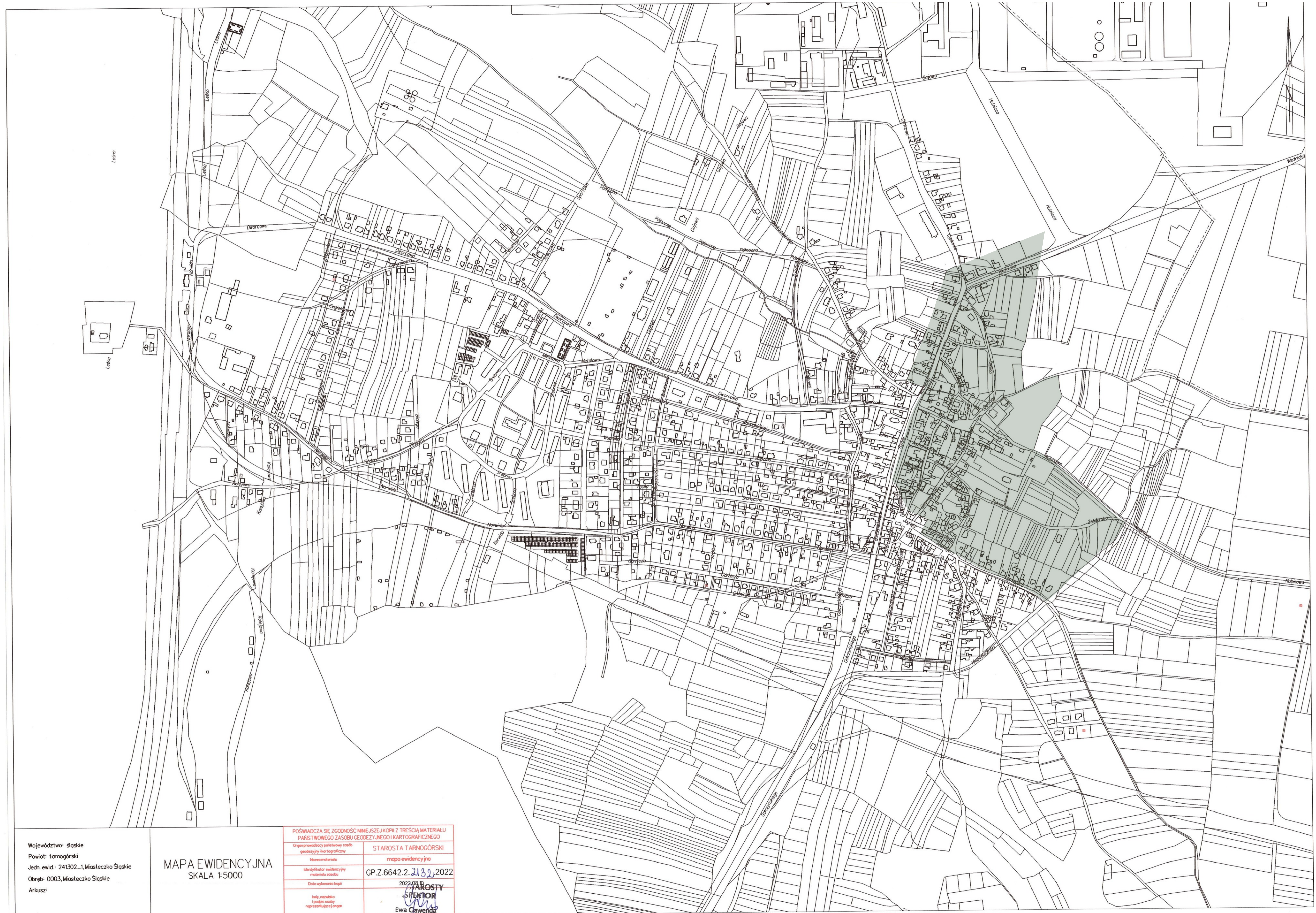
MAPA EWIDENCYJNA
SKALA 1:5000

POŚWIADCZA SIĘ ZGODNOŚĆ NINIEJSZEJ KOPII Z TREŚCIĄ MATERIAŁU PAŃSTWOWEGO ZASOBU GEODEZYJNEGO I KARTOGRAFICZNEGO	
Organ prowadzący państwowy zbiór geodezyjny i kartograficzny	STAROSTA TARNOGÓRSKI
Nazwa materiału	mapa ewidencyjna
Identyfikator ewidencyjny materiału źródła	GP.Z.6642.2.2132.2022
Data wykonania kopii	2022.08.10
Imię, nazwisko i podpis osoby reprezentującej organ	 Ewa Czerwona

OBSZAR ZDEGRADOWANY 2

LEGENDA

 obszar zdegradowany



Województwo: śląskie
Powiat: tarnogórski
Jedn. ewid.: 241302-1, Miasteczko Śląskie
Obręb: 0003, Miasteczko Śląskie
Arkusz:

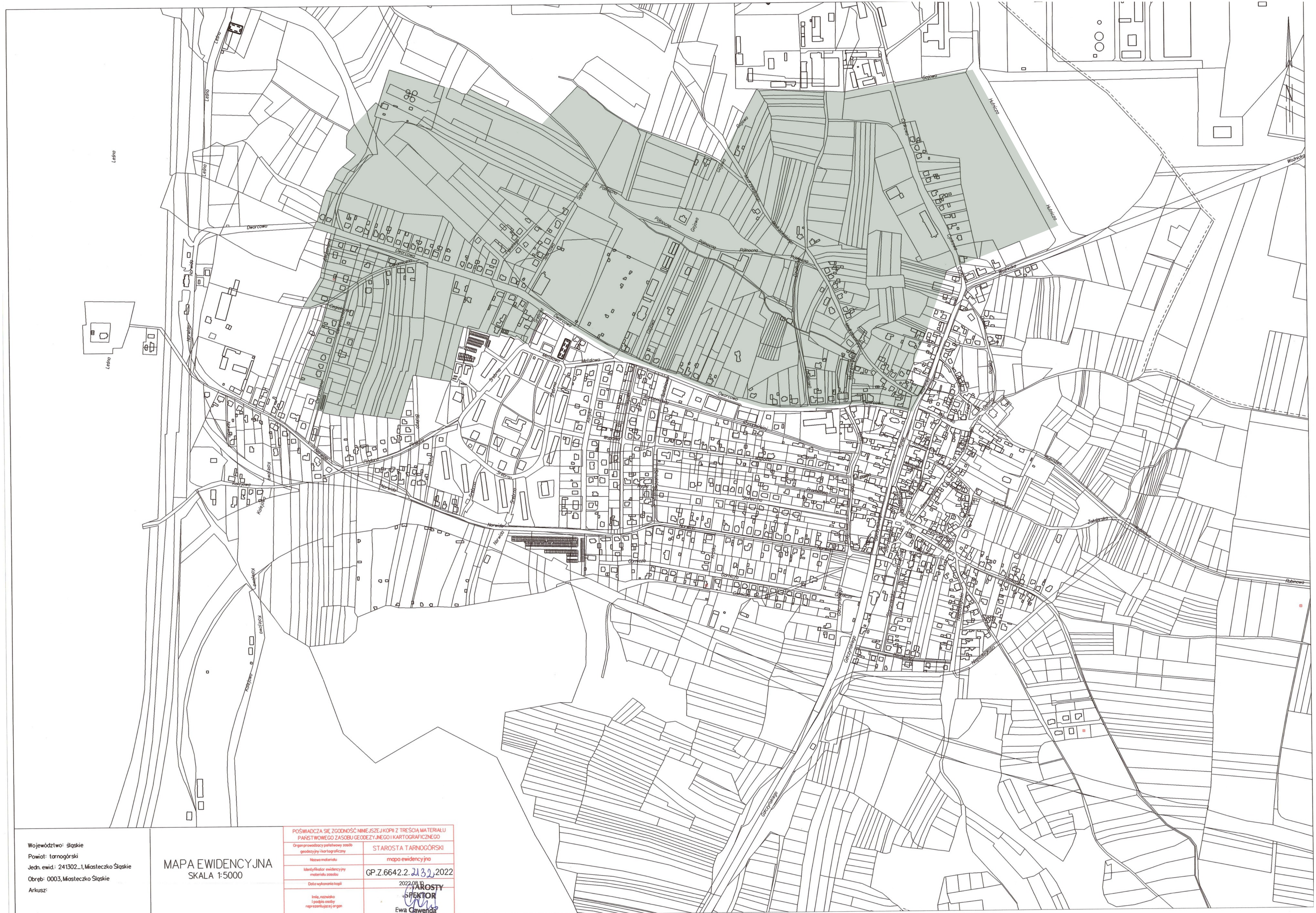
MAPA EWIDENCYJNA
SKALA 1:5000

POŚWIADCZA SIĘ ZGODNOŚĆ NINIEJSZEJ KOPII Z TREŚCIĄ MATERIAŁU PAŃSTWOWEGO ZASOBU GEODEZYJNEGO I KARTOGRAFICZNEGO	
Organ prowadzący państwowy zespół geodezyjno-kartograficzny	STAROSTA TARNOGÓRSKI
Nazwa mapy	mapa ewidencyjna
Identyfikator ewidencyjny materiału źródła	GP.Z.6642.2.2132,2022
Data wykonania kopii	2022.08.10
Imię, nazwisko i podpis osoby reprezentującej organ	 Ewa Czerwona

OBSZAR ZDEGRADOWANY 3

LEGENDA

obszar zdegradowany




Województwo: śląskie
Powiat: tarnogórski
Jedn. ewid.: 241302-1, Miasteczko Śląskie
Obręb: 0003, Miasteczko Śląskie
Arkusz:

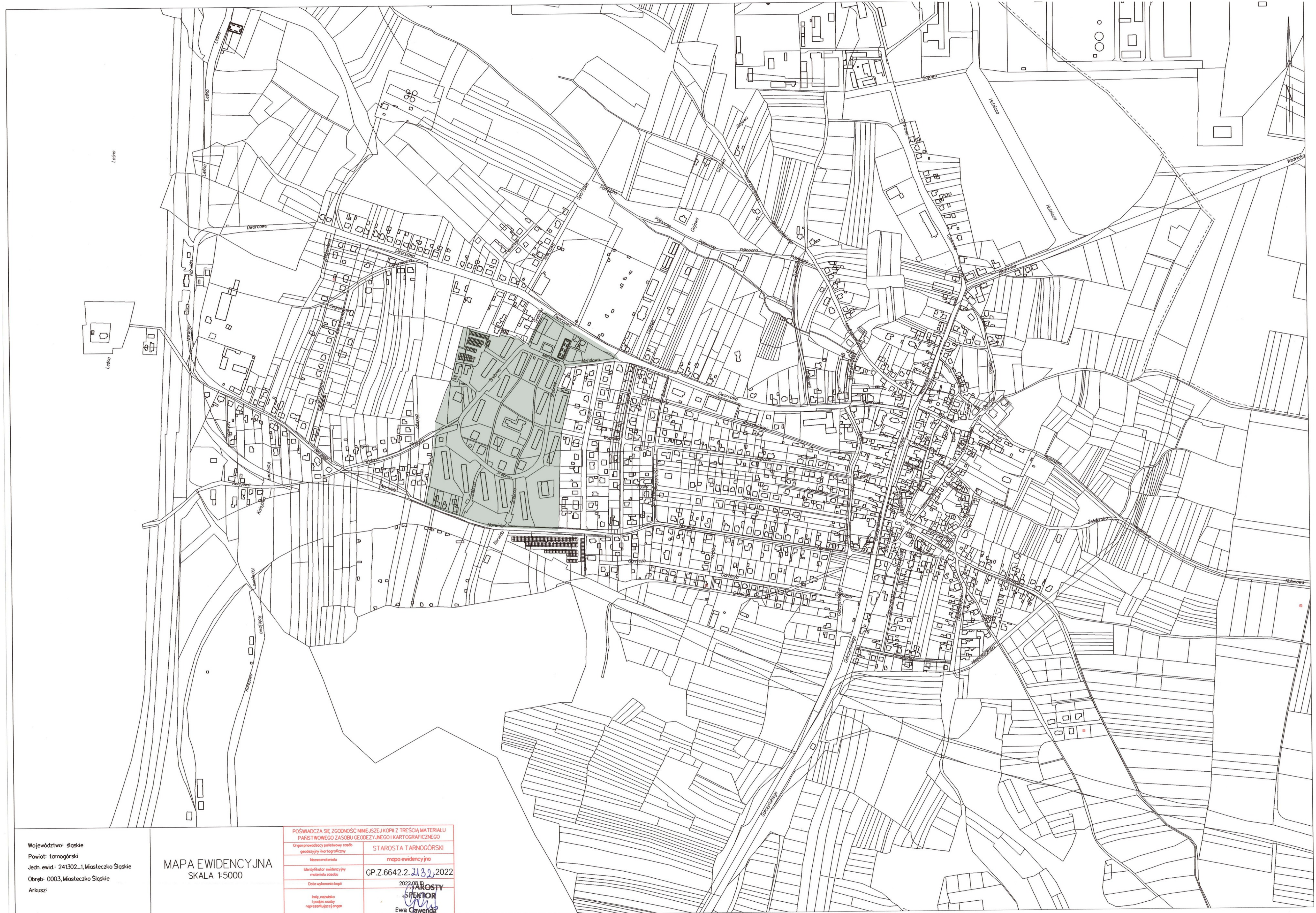
MAPA EWIDENCYJNA
SKALA 1:5000

POŚWIADCZA SIĘ ZGODNOŚĆ NINIEJSZEJ KOPII Z TREŚCIĄ MATERIAŁU PAŃSTWOWEGO ZASOBU GEODEZYJNEGO I KARTOGRAFICZNEGO	
Organ prowadzący państwowy zbiór danych i mapy	STAROSTA TARNOGÓRSKI
Nazwa mapy	mapa ewidencyjna
Identyfikator ewidencyjny materiału źródła	GP.Z.6642.2.2132,2022
Data wykonania kopii	2022.08.10
Imię, nazwisko i podpis osoby reprezentującej organ	STAROSTA TARNOGÓRSKI Ewa Cawenda

OBSZAR ZDEGRADOWANY 4


LEGENDA

 obszar zdegradowany




Województwo: śląskie
Powiat: tarnogórski
Jedn. ewid.: 241302_1, Miasteczko Śląskie
Obręb: 0003, Miasteczko Śląskie
Arkusz:

MAPA EWIDENCYJNA
SKALA 1:5000

POŚWIADCZA SIĘ ZGODNOŚĆ NINIEJSZEJ KOPII Z TREŚCIĄ MATERIAŁU PAŃSTWOWEGO ZASOBU GEODEZYJNEGO I KARTOGRAFICZNEGO	
Organ prowadzący państwowy zbiór geodezyjny i kartograficzny	STAROSTA TARNOGÓRSKI
Nazwa mapy	mapa ewidencyjna
Identyfikator ewidencyjny materiału źródła	GP.Z.6642.2.2132,2022
Data wykonania kopii	2022.08.10
Imię, nazwisko i podpis osoby reprezentującej organ	 Ewa Czerwona

OBSZAR ZDEGRADOWANY 5

LEGENDA

 obszar zdegradowany



OBSZAR ZDEGRADOWANY 6

LEGENDA

obszar zdegradowany




Województwo Śląskie
Powiat Miasteczki Śląskie
ul. Wolności 10, Miasteczko Śląskie
00-000 (Bielsko-Biala) 0002 01 ync
Aktualizacja

MAPA EWIDENCYJNA
SKALA 1:5000

Województwo Śląskie	
Powiat Miasteczki Śląskie	
ul. Wolności 10, Miasteczko Śląskie	
00-000 (Bielsko-Biala) 0002 01 ync	
Aktualizacja	
MAPA EWIDENCYJNA	
SKALA 1:5000	
Województwo Śląskie	
Powiat Miasteczki Śląskie	
ul. Wolności 10, Miasteczko Śląskie	
00-000 (Bielsko-Biala) 0002 01 ync	
Aktualizacja	

OBSZAR REWITALIZOWANY 1


LEGENDA

 obszar rewitalizowany



Województwo: śląskie
Powiat: tarnogórski
Jedn. ewid.: 241302_1, Miasteczko Śląskie
Obręb: 0003, Miasteczko Śląskie
Arkusz:

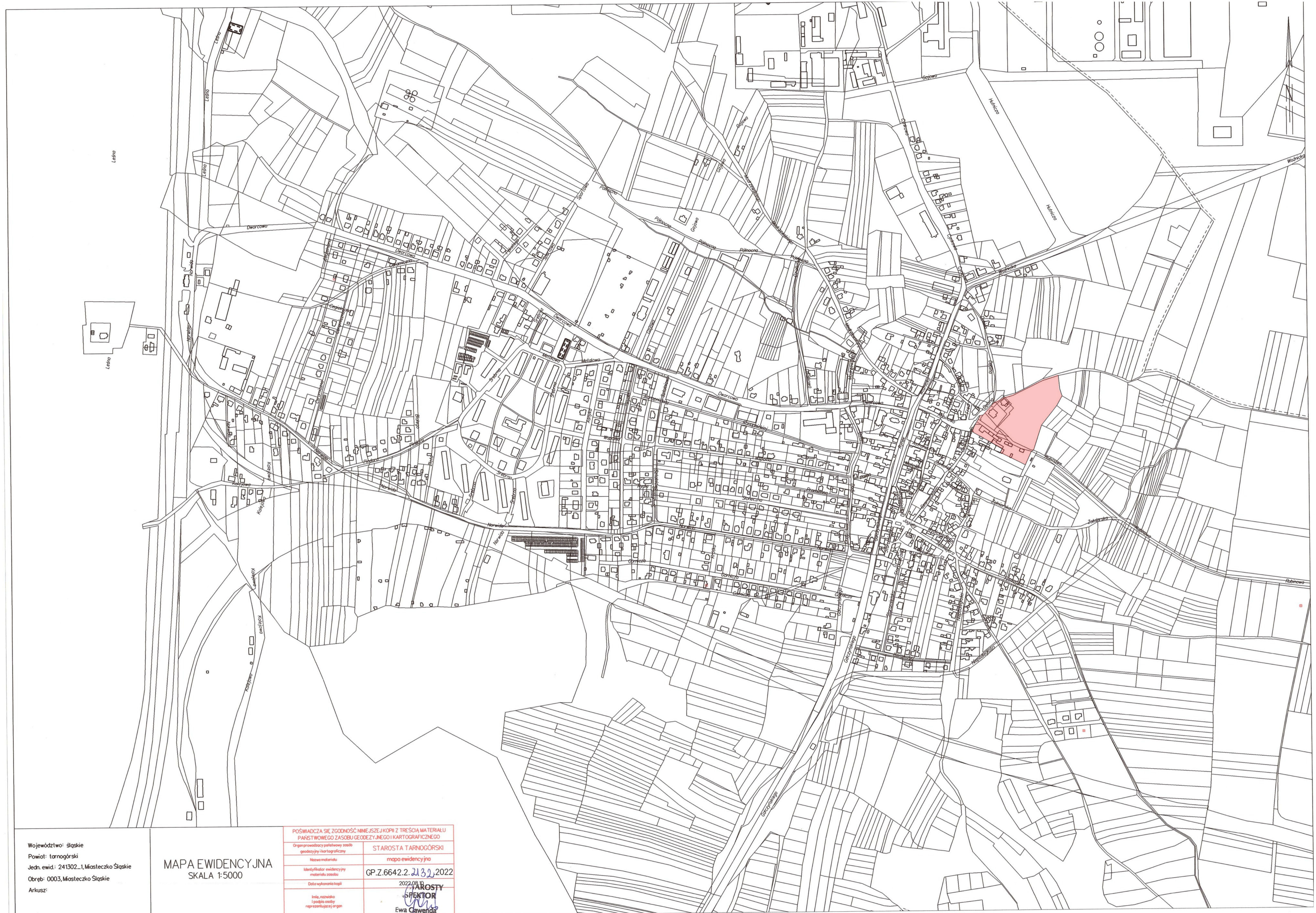
MAPA EWIDENCYJNA
SKALA 1:5000

POŚWIADCZA SIĘ ZGODNOŚĆ NINIEJSZEJ KOPII Z TREŚCIĄ MATERIAŁU PAŃSTWOWEGO ZASOBU GEODEZYJNEGO I KARTOGRAFICZNEGO	
Organ prowadzący publiczną służbę geodezyjną i kartograficzną	STAROSTA TARNOGÓRSKI
Nazwa mapy	mapa ewidencyjna
Identyfikator ewidencyjny materiału źródła	GP.Z.6642.2.2132,2022
Data wykonania kopii	2022.08.10
Imię, nazwisko i podpis osoby reprezentującej organ	 Ewa Czerwona

OBSZAR REWITALIZOWANY 2

LEGENDA

obszar rewitalizowany



Województwo: śląskie
Powiat: tarnogórski
Jedn. ewid.: 241302_1, Miasteczko Śląskie
Obręb: 0003, Miasteczko Śląskie
Arkusz:

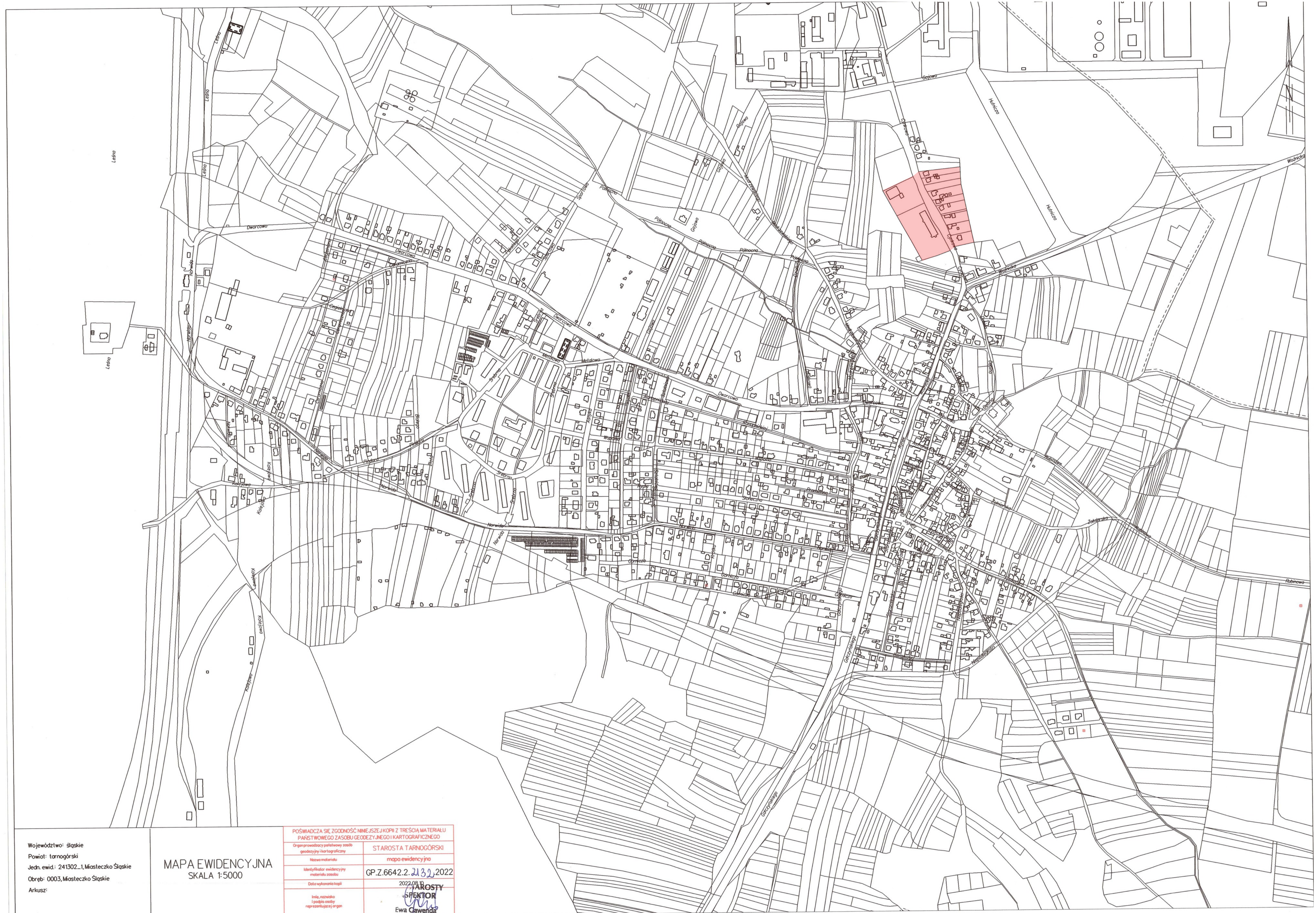
MAPA EWIDENCYJNA
SKALA 1:5000

POŚWIADCZA SIĘ ZGODNOŚĆ NINIEJSZEJ KOPII Z TREŚCIĄ MATERIAŁU PAŃSTWOWEGO ZASOBU GEODEZYJNEGO I KARTOGRAFICZNEGO	
Organ prowadzący państwowy zasób geodezyjny i kartograficzny	STAROSTA TARNOGÓRSKI
Nazwa mapy	mapa ewidencyjna
Identyfikator ewidencyjny materiału źródła	GP.Z.6642.2.2132,2022
Data wykonania kopii	2022.08.10
Imię, nazwisko i podpis osoby reprezentującej organ	STAROSTA TARNOGÓRSKI Ewa Cawenda

OBSZAR REWITALIZOWANY 3A

LEGENDA

obszar rewitalizowany



Województwo: śląskie
Powiat: tarnogórski
Jedn. ewid.: 241302_1, Miasteczko Śląskie
Obręb: 0003, Miasteczko Śląskie
Arkusz:

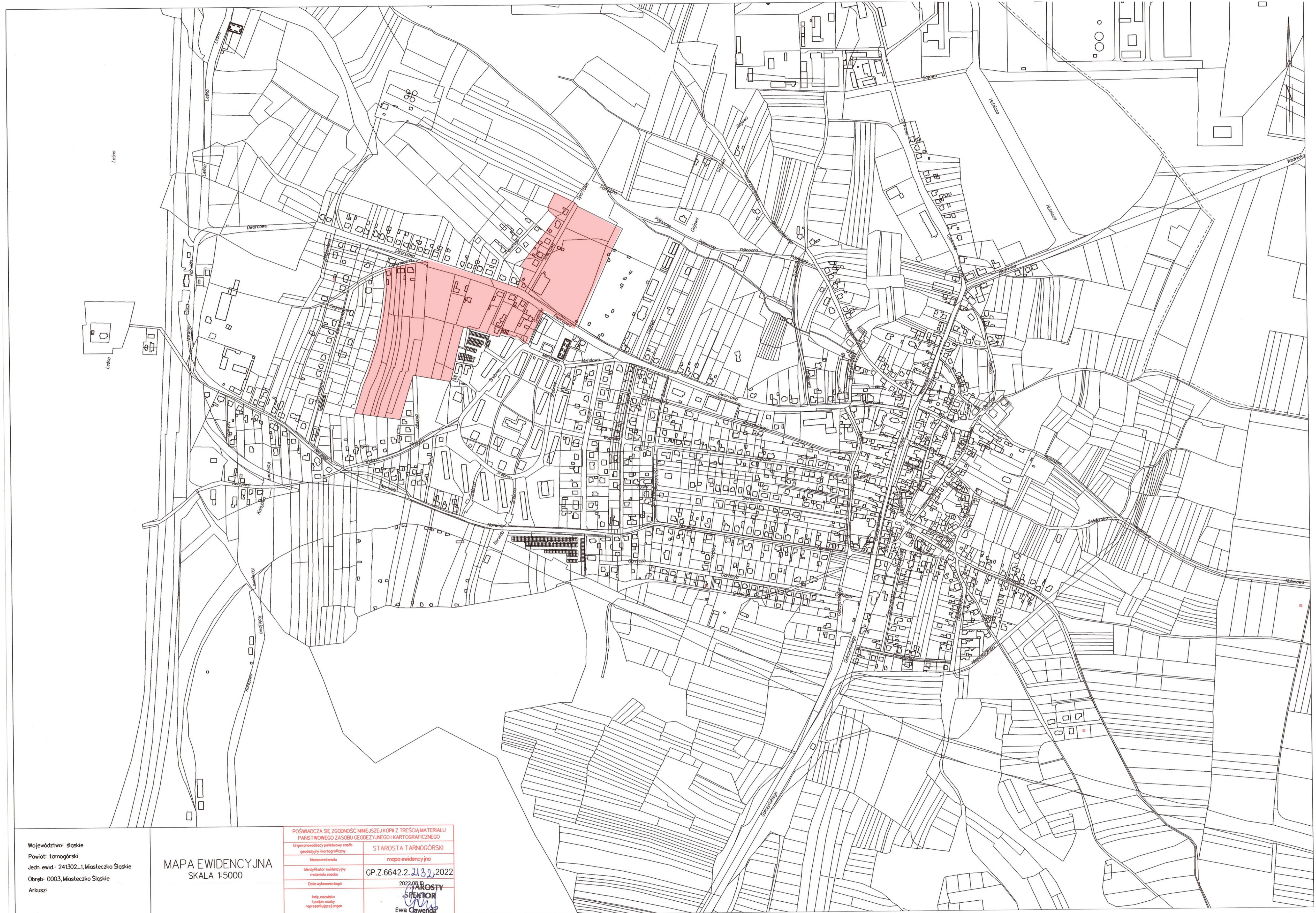
MAPA EWIDENCYJNA
SKALA 1:5000

POŚWIADCZA SIĘ ZGODNOŚĆ NINIEJSZEJ KOPII Z TREŚCIĄ MATERIAŁU PAŃSTWOWEGO ZASOBU GEODEZYJNEGO I KARTOGRAFICZNEGO	
Organ prowadzący państwowy zespół geodezyjno-kartograficzny	STAROSTA TARNOGÓRSKI
Nazwa mapy	mapa ewidencyjna
Identyfikator ewidencyjny materiału źródła	GP.Z.6642.2.2132,2022
Data wykonania kopii	2022.08.10
Imię, nazwisko i podpis osoby reprezentującej organ	STAROSTA TARNOGÓRSKI Ewa Cawenda

OBSZAR REWITALIZOWANY 3B


LEGENDA

obszar rewitalizowany



Województwo: śląskie
Powiat: tarnogórski
Jedn. ewid.: 241302_1, Miasteczko Śląskie
Obręb: 0003, Miasteczko Śląskie
Arkusz:

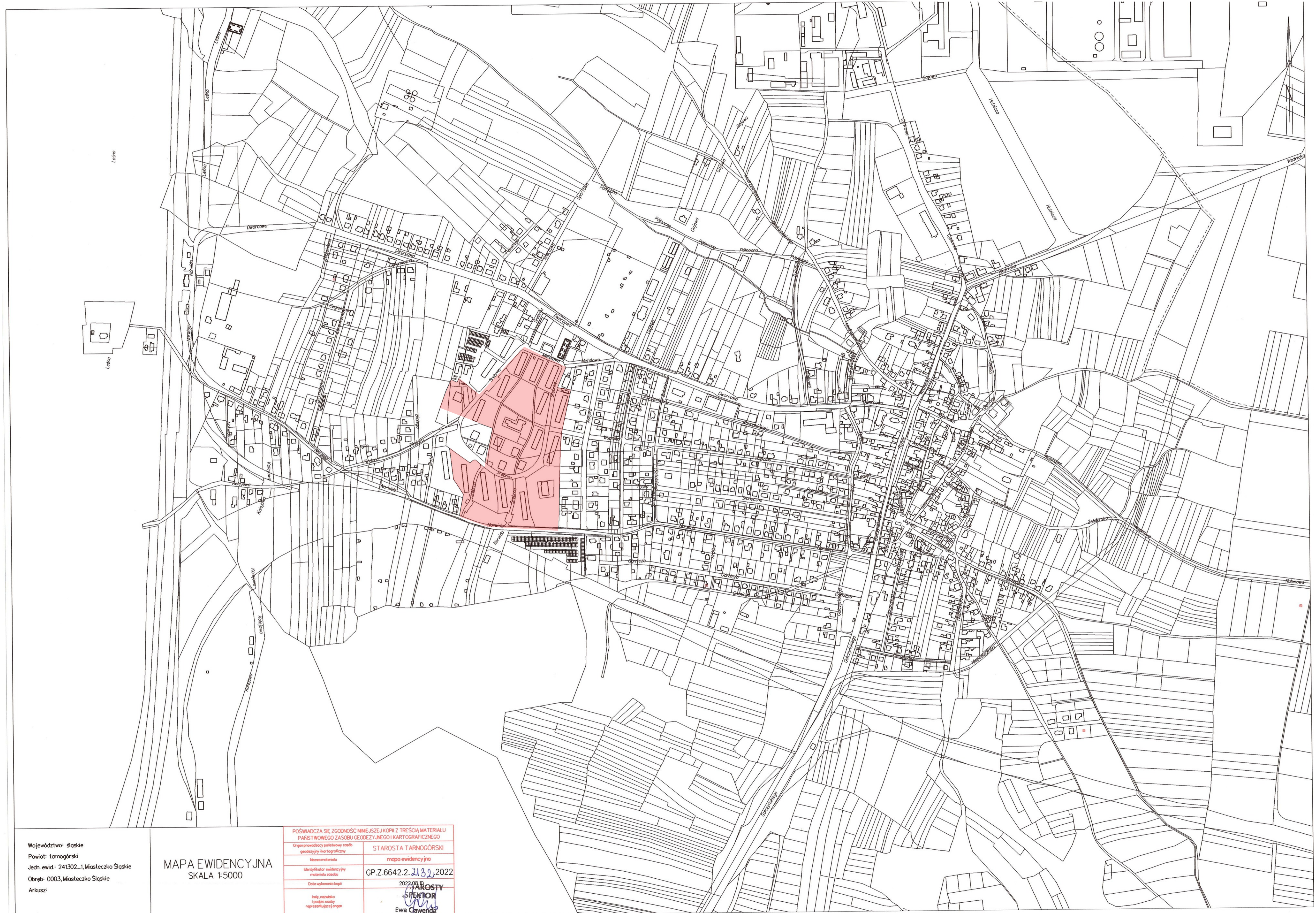
MAPA EWIDENCYJNA
SKALA 1:5000

POŚWIADCZA SIĘ ZGODNOŚĆ NINIEJSZEJ KOPII Z TREŚCIĄ MATERIAŁU PAŃSTWOWEGO ZASOBU GEODEZYJNEGO I KARTOGRAFICZNEGO	
Organ prowadzący państwowy zespół geodezyjno-kartograficzny	STAROSTA TARNOGÓRSKI
Nazwa mapy	mapa ewidencyjna
Identyfikator ewidencyjny materiału źródła	GP.Z.6642.2.2132,2022
Data wykonania kopii	2022.08.10
Imię, nazwisko i podpis osoby reprezentującej organ	 Ewa Czerwona

OBSZAR REWITALIZOWANY 4

LEGENDA

obszar rewitalizowany




Województwo: śląskie
Powiat: tarnogórski
Jedn. ewid.: 241302-1, Miasteczko Śląskie
Obręb: 0003, Miasteczko Śląskie
Arkusz:

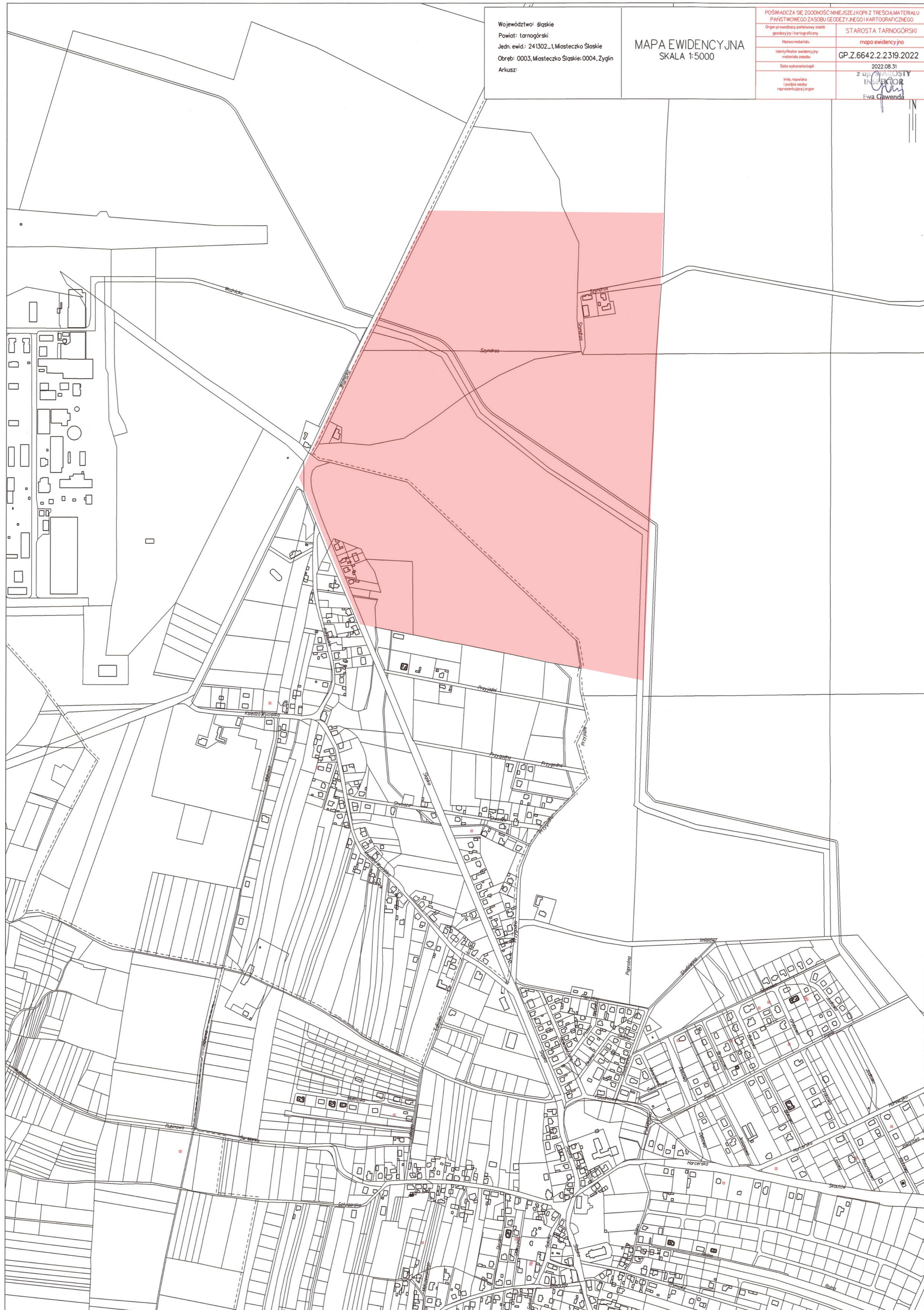
MAPA EWIDENCYJNA
SKALA 1:5000

POŚWIADCZA SIĘ ZGODNOŚĆ NINIEJSZEJ KOPII Z TREŚCIĄ MATERIAŁU PAŃSTWOWEGO ZASOBU GEODEZYJNEGO I KARTOGRAFICZNEGO	
Organ prowadzący państwowy zasób geodezyjny i kartograficzny	STAROSTA TARNOGÓRSKI
Nazwa mapy	mapa ewidencyjna
Identyfikator ewidencyjny materiału źródła	GP.Z.6642.2.2132,2022
Data wykonania kopii	2022.08.10
Imię, nazwisko i podpis osoby reprezentującej organ	STAROSTA TARNOGÓRSKI Ewa Cawenda

OBSZAR REWITALIZOWANY 5

LEGENDA

 obszar rewitalizowany



OBSZAR REWITALIZOWANY 6A

LEGENDA

obszar rewitalizowany



Województwo Śląskie
Powiat Miasteczki Śląskie
Dzielnica 0003 Miasteczko Śląskie
Aktualizacja: 0003/0003/2022

MAPA EWIDENCYJNA
SKALA 1:5000

Województwo Śląskie	0003/0003/2022
Powiat Miasteczki Śląskie	0003/0003/2022
Dzielnica 0003 Miasteczko Śląskie	0003/0003/2022
0003/0003/2022	0003/0003/2022
0003/0003/2022	0003/0003/2022
0003/0003/2022	0003/0003/2022

OBSZAR REWITALIZOWANY 6B

LEGENDA

obszar rewitalizowany

