



# DZIENNIK URZĘDOWY

## WOJEWÓDZTWA ŚLĄSKIEGO

---

Katowice, dnia 7 grudnia 2020 r.

Poz. 8756

### UCHWAŁA NR 614/XXXIV/2020 RADY MIEJSKIEJ W SOSNOWCU

z dnia 26 listopada 2020 r.

#### w sprawie wyznaczenia obszaru i granic aglomeracji Sosnowiec

Na podstawie art. 18 ust. 2 pkt 15 ustawy z dnia 8 marca 1990 r. o samorządzie gminnym (t.j. Dz. U. z 2020 r., poz. 713 ze zm.) oraz art. 87 ust. 1 i 4, w związku z art. 565 ust. 2 ustawy z dnia 20 lipca 2017 r. Prawo wodne (t.j. Dz. U. z 2020 r., poz. 310 ze zm.), po uzgodnieniu z Dyrektorem Zarządu Zlewni Państwowego Gospodarstwa Wodnego Wody Polskie w Katowicach oraz Regionalnym Dyrektorem Ochrony Środowiska w Katowicach

#### **Rada Miejska w Sosnowcu uchwala, co następuje:**

§ 1. Wyznacza się aglomerację Sosnowiec, w rozumieniu przepisu art. 86 ust. 3 pkt 1 ustawy z dnia 20 lipca 2017 r. Prawo wodne (t.j. Dz. U. z 2020 r., poz. 310 ze zm.), zwaną dalej „aglomeracją”, położoną na terenie Gminy Sosnowiec, Gminy Mysłowice, Gminy Katowice, o równoważnej liczbie mieszkańców 281 523 RLM, z dwoma oczyszczalniami ścieków komunalnych:

- 1) „Radocha II” zlokalizowaną przy ul. Ostrogórskiej 43 w Sosnowcu,
- 2) „Zagórze” zlokalizowaną przy ul. Czereśniowej 15 w Sosnowcu, zgodnie z treścią opisową stanowiącą załącznik Nr 1 do niniejszej uchwały.

§ 2. Obszar i granice aglomeracji, o której mowa w § 1 wyznaczono w części graficznej na mapie w skali 1:25000 oraz na mapie w skali 1:5000 stanowiących załącznik Nr 2 do niniejszej uchwały.

§ 3. Wykonanie uchwały powierza się Prezydentowi Miasta Sosnowca.

§ 4. Uchwała wchodzi w życie po upływie 14 dni od dnia ogłoszenia w Dzienniku Urzędowym Województwa Śląskiego.<sup>1)</sup>

Przewodnicząca Rady Miejskiej w Sosnowcu

**Ewa Szota**

---

<sup>1)</sup>Niniejsza uchwała była poprzedzona uchwałą nr V/26/35/2016 Sejmiku Województwa Śląskiego z dnia 29 sierpnia 2016 r. w sprawie wyznaczenia Aglomeracji Sosnowiec (Dz. Urz. Woj. Śląskiego z 2016 r., poz. 4598) zmienioną uchwałą nr 322/XVIII/2019 Rady Miejskiej w Sosnowcu z dnia 24 października 2019 r. w sprawie zmiany Aglomeracji Sosnowiec (Dz. Urz. Woj. Śląskiego z 2019 r., poz. 7319), które tracą moc z dniem wejścia w życie niniejszej uchwały.

Załącznik Nr 1 do uchwały Nr 614/XXXIV/2020  
Rady Miejskiej w Sosnowcu  
z dnia 26 listopada 2020 r.

## 1. Część opisowa uchwały.

### 1.1. Informacje podstawowe.

Nazwa aglomeracji: **Sosnowiec**.

Wielkość RLM aglomeracji zgodnie z poprzedzającą uchwałą nr V/26/35/2016 Sejmiku Województwa Śląskiego z dnia 29 sierpnia 2016 r. w sprawie wyznaczenia Aglomeracji Sosnowiec zmienioną uchwałą nr 322/XVIII/2019 Rady Miejskiej w Sosnowcu z dnia 24 października 2019 r. w sprawie zmiany Aglomeracji Sosnowiec, które tracą moc z dniem wejścia w życie niniejszej uchwały: **288 289**.

Wielkość RLM aglomeracji planowanej do wyznaczenia niniejszą uchwałą: **281 523**.

W wielkości RLM aglomeracji wynoszącej 281 523 uwzględniono wielkość RLM nieplanowanych do podłączenia do sieci kanalizacyjnej, która wynosi 1877. Stąd RLM podłączonych do kanalizacji i/lub planowanych do podłączenia wynosi 279 646.

Wyliczenie stopnia skanalizowania:  $[279\ 646 / 281\ 523] \times 100\% = 99,33\%$ .

Gmina wiodąca w aglomeracji: **Sosnowiec**.

Gminy w aglomeracji: **część Gminy Sosnowiec, część Gminy Katowice, część Gminy Myslowice**.

Nazwa miejscowości, w której zlokalizowana jest oczyszczalnia ścieków: **Gmina Sosnowiec**.

Miejscowości (części miasta):

Oczyszczalnia Ścieków Radocha II – Dębowa Góra,

Oczyszczalnia Ścieków Zagórze – Zagórze.

Dokumenty stanowiące podstawę do wyznaczenia aglomeracji:

**Gmina Sosnowiec:**

Lp.	Wyszczególnienie	Nie <sup>2</sup>	Tak <sup>2</sup>
1	<p><u>Miejscowe plany zagospodarowania przestrzennego:</u></p> <p>1.Uchwała Nr 649/XLVIII/98 Rady Miejskiej w Sosnowcu z dnia 26 marca 1998 r. w sprawie: zmiany miejscowego planu ogólnego zagospodarowania przestrzennego dla 36 obszarów o numerach: 1, 8, 9, 11, 15b, 16, 17, 18, 25, 26, 30, 31, 32, 34, 35, 39, 41, 42 i 46, 43, 44, 49, 50, 51, 54, 55, 56, 27 i 57a, 58, 61, 64, 65, 69, 70 oraz 68', 68'', w granicach miasta Sosnowca. Dziennik Urzędowy Woj. Śląskiego Nr 19 z dnia 25.06.1998 r., poz. 232.</p> <p>2.Uchwała Nr 283/XIV/99 Rady Miejskiej w Sosnowcu z dnia 28 października 1999 r. w sprawie: zmiany miejscowego planu ogólnego zagospodarowania przestrzennego miasta Sosnowca dla terenu położonego w rejonie ulic: Staszica, Szewczyka, Norwida i 3 Maja. Dziennik Urzędowy Woj. Śląskiego Nr 57 z dnia 30.12.1999 r., poz. 1342.</p> <p>3.Uchwała Nr 535/XXVII/2000 Rady Miejskiej w Sosnowcu z dnia 21 grudnia 2000 r. w sprawie: zmiany miejscowego planu ogólnego zagospodarowania przestrzennego miasta Sosnowca dla terenu położonego w rejonie ulic: Czarnej, Struga i 1-go Maja. Dziennik Urzędowy Woj. Śląskiego Nr 21 z dnia 20.04.2001 r., poz. 512.</p> <p>4.Uchwała Nr 723/XXXVII/01 Rady Miejskiej w Sosnowcu z dnia 25 października 2001 r. w sprawie: zmiany miejscowego planu ogólnego zagospodarowania przestrzennego miasta Sosnowca dla terenu położonego w rejonie skrzyżowania ul. Orłąt Lwowskich z trasą DK 1 (Wschodnia Obwodowa GOP). Dziennik Urzędowy Woj. Śląskiego Nr 89 z dnia 15.11.2001 r., poz. 2376.</p> <p>5.Uchwała Nr 233/XIX/2003 Rady Miejskiej w Sosnowcu z dnia 18 grudnia 2003 r. w sprawie: zmiany miejscowego planu ogólnego zagospodarowania przestrzennego miasta Sosnowca dla terenu obejmującego obszar „Środula-Północ”. Dziennik</p>		X

<p>Urzędowy Woj. Śląskiego Nr 8 z dnia 11.02.2004 r., poz. 312.</p> <p>6.Uchwała Nr 405/XXVII/04 Rady Miejskiej w Sosnowcu z dnia 24 czerwca 2004 r. w sprawie: miejscowego planu zagospodarowania przestrzennego miasta Sosnowca dla obszaru położonego w rejonie ul. Klonowej, obejmującego teren projektowanej drogi, jej powiązania z ul. 11 Listopada i włączenia do drogi krajowej Nr 1. Dziennik Urzędowy Woj. Śląskiego Nr 75 z dnia 11.08.2004 r., poz. 2232.</p> <p>7.Uchwała Nr 711/XLIII/05 Rady Miejskiej w Sosnowcu z dnia 25 sierpnia 2005 r. w sprawie: miejscowego planu zagospodarowania przestrzennego dla wschodniej i południowo-wschodniej części gminy Sosnowiec. Dziennik Urzędowy Woj. Śląskiego Nr 126 z dnia 17.10.2005 r., poz. 3159.</p> <p>8.Uchwała Nr 819/XLVII/05 Rady Miejskiej w Sosnowcu z dnia 22 grudnia 2005 r. w sprawie: miejscowego planu zagospodarowania przestrzennego dla położonego w gminie Sosnowiec obszaru „Małe Zagórze”. Dziennik Urzędowy Woj. Śląskiego Nr 5 z dnia 20.01.2006 r., poz. 230 Wyrok WSA Dz. Urz. Woj. Śląskiego Nr 224 z dnia 15 grudnia 2009 r.</p> <p>9.Nr 838/XLVIII/06 Rady Miejskiej w Sosnowcu z dnia 26 stycznia 2006 r. w sprawie: miejscowego planu zagospodarowania przestrzennego miasta Sosnowca dla obszaru „Zagórze-Wschód”. Dziennik Urzędowy Woj. Śląskiego Nr 27 z dnia 10.03.2006 r., poz. 833.</p> <p>10. Uchwała Nr 338/XXVII/08 Rady Miejskiej w Sosnowcu z dnia 27 marca 2008 r. w sprawie: miejscowego planu zagospodarowania przestrzennego miasta Sosnowca dla obszaru „Sosnowiec-Centrum”. Dziennik Urzędowy Woj. Śląskiego Nr 94 z dnia 23.05.2008 r., poz. 1950.</p> <p>11.Uchwała Nr 416/XXXII/08 Rady Miejskiej w Sosnowcu z dnia 28 sierpnia 2008 r. w sprawie: miejscowego planu zagospodarowania przestrzennego miasta Sosnowca dla obszaru „Zagórze Północ” i „Zagórze-rejon ul. Kosynierów”. Dziennik Urzędowy Woj. Śląskiego Nr 181 z dnia 2.10.2008 r., poz. 3305.</p> <p>12.Uchwała Nr 466/XXXV/08 Rady Miejskiej w Sosnowcu z dnia 13 listopada 2008 r. w sprawie: miejscowego planu zagospodarowania przestrzennego dla położonego w gminie Sosnowiec obszaru „Towarowa”. Dziennik Urzędowy Woj. Śląskiego Nr 21 z dnia 9.02.2009 r., poz. 559.</p> <p>13.Uchwała Nr 169/X/2011 Rady Miejskiej w Sosnowcu z dnia 14 lipca 2011 r. w sprawie: zmiany fragmentu miejscowego planu zagospodarowania przestrzennego dla wschodniej i południowo-wschodniej części gminy Sosnowiec, przyjętego uchwałą Nr 711/XLIII/05 Rady Miejskiej w Sosnowcu z dnia 25 sierpnia 2005r., obejmującego rejon obszaru poeksploatacyjnego CTL „Maczki-Bór” S.A. (poła „Bór-Zachód”) i ulicy Grenadierów. Dziennik Urzędowy Woj. Śląskiego Nr 212 z dnia 13.09.2011 r., poz. 3735.</p> <p>14.Uchwała Nr 321/XX/2012 Rady Miejskiej w Sosnowcu z dnia 29 lutego 2012 r. w sprawie: zmiany miejscowego planu zagospodarowania przestrzennego miasta Sosnowca dla terenu obejmującego obszar „Środula-Północ”, przyjętego uchwałą Nr 233/XIX/03 Rady Miejskiej w Sosnowcu z dnia 18 grudnia 2003 r., obejmującej teren położony pomiędzy ul. Sokolską i Potokiem Zagórskim. Dziennik Urzędowy Woj. Śląskiego z dnia 12.04.2012 r., poz. 1600. Rozstrzygnięcie Nadzorcze NR IFIII.4131.23.2012 Dz. Urz. Woj. Śląskiego z dnia 12 kwietnia 2012r., poz. 1608.</p> <p>15.Uchwała Nr 631/XXXVII/2013 Rady Miejskiej w Sosnowcu z dnia 25 kwietnia 2013 r. w sprawie: miejscowego planu zagospodarowania przestrzennego miasta Sosnowca dla obszaru położonego w rejonie ulicy Jedności. Dziennik Urzędowy Woj. Śląskiego z dnia 09.05.2013 r., poz. 3785.</p> <p>16.Uchwała Nr 667/XXXVIII/2013 Rady Miejskiej w Sosnowcu z dnia 23 maja 2013 r. w sprawie: miejscowego planu zagospodarowania przestrzennego miasta Sosnowca dla obszaru ”Zagórze Centrum”. Dziennik Urzędowy Woj. Śląskiego z dnia 07.06.2013 r., poz. 4196. Rozstrzygnięcie Nadzorcze NR IFIII.4131.16.2013 Dz. Urz. Woj. Śląskiego z dnia 2 lipca 2013r., poz. 4629.</p>		
--	--	--

17.Uchwała Nr 886/LII/2013 Rady Miejskiej w Sosnowcu z dnia 19 grudnia 2013 r. w sprawie: miejscowego planu zagospodarowania przestrzennego miasta Sosnowca dla obszaru "Sosnowiec - Śródmieście". Dziennik Urzędowy Woj. Śląskiego z dnia 31.12.2013 r., poz. 7976. Rozstrzygnięcie Nadzorcze NR IFIII.4131.2.2014 Dz. Urz. Woj. Śląskiego z dnia 28 stycznia 2014 r., poz. 493.

18.Uchwała Nr 1031/LIX/2014 Rady Miejskiej w Sosnowcu z dnia 26 czerwca 2014 r. w sprawie: miejscowego planu zagospodarowania przestrzennego miasta Sosnowca dla obszaru położonego po północnej stronie ul. Kordonowej. Dziennik Urzędowy Woj. Śląskiego z dnia 09.07.2014 r., poz. 3933. Rozstrzygnięcie Nadzorcze NR IFIII.4131.32.2014 Dz. Urz. Woj. Śląskiego z dnia 5 sierpnia 2014 r., poz. 4225.

19.Uchwała Nr 132/XII/2015 Rady Miejskiej w Sosnowcu z dnia 28 maja 2015 r. w sprawie: miejscowego planu zagospodarowania przestrzennego miasta Sosnowca dla obszaru położonego w rejonie ul. K.K. Baczyńskiego. Dziennik Urzędowy Woj. Śląskiego z dnia 11.06.2015 r., poz. 3156.

20.Uchwała Nr 190/XIX/2015 Rady Miejskiej w Sosnowcu z dnia 24 września 2015 r. w sprawie: miejscowego planu zagospodarowania przestrzennego miasta Sosnowca dla obszaru położonego w rejonie ulic: Mysłowickiej, Wygody, Jana Spytkowskiego, Wilg i Piwnej. Dziennik Urzędowy Woj. Śląskiego z dnia 5.10.2015 r., poz. 5007.

21.Uchwała Nr 218/XXI/2015 Rady Miejskiej w Sosnowcu z dnia 29 października 2015 r. w sprawie: miejscowego planu zagospodarowania przestrzennego miasta Sosnowca dla obszaru położonego w rejonie ulicy: gen. Władysława Andersa. Dziennik Urzędowy Woj. Śląskiego z dnia 20.11.2015 r., poz. 5890. Rozstrzygnięcie Nadzorcze NR IFIII.4131.1.88.2015 z dnia 3 grudnia 2015 r. Dz. Urz. Woj. Śląskiego z dnia 16 grudnia 2015 r., poz. 7143.

22. Uchwała Nr 273/XXIII/2015 Rady Miejskiej w Sosnowcu z dnia 17 grudnia 2015 r. w sprawie: zmiany miejscowego planu zagospodarowania przestrzennego dla położonego w gminie Sosnowiec obszaru „Dańdówka”, zatwierdzonego Uchwałą Rady Miejskiej nr 417/XXXII/08 z dnia 28 sierpnia 2008 r., w zakresie zapisów dla terenu oznaczonego symbolem K.5 MW,U oraz miasta Sosnowca dla obszaru „Sosnowiec-Centrum” zatwierdzonego Uchwałą Rady Miejskiej nr 338/XXVII/08 z dnia 27 marca 2008 r., w zakresie zapisów dla terenu oznaczonego symbolem M.12 U(O,N). Dziennik Urzędowy Woj. Śląskiego z dnia 7.01.2016 r., poz. 70. Rozstrzygnięcie Nadzorcze NR IFIII.4131.1.2.2016 Dz. Urz. Woj. Śląskiego z dnia 21 stycznia 2016 r., poz. 1086.

23.Uchwała Nr 348/XXX/2016 Rady Miejskiej w Sosnowcu z dnia 28 kwietnia 2016 r. w sprawie: zmiany części tekstowej miejscowego planu zagospodarowania przestrzennego miasta Sosnowca dla obszaru położonego w rejonie ulicy Jamesa Watta, zatwierdzonego uchwałą Nr 161/XV/2015 Rady Miejskiej w Sosnowcu z dnia 15 lipca 2015 roku. Dziennik Urzędowy Woj. Śląskiego z dnia 10.05.2016 r., poz. 2613.

Uchwała Nr 161/XV/2015 Rady Miejskiej w Sosnowcu z dnia 15 lipca 2015 r. w sprawie: miejscowego planu zagospodarowania przestrzennego miasta Sosnowca dla obszaru położonego w rejonie ul. Jamesa Watta. Dziennik Urzędowy Woj. Śląskiego z dnia 20.07.2015 r., poz. 4024.

24.Uchwała Nr 350/XXX/2016 Rady Miejskiej w Sosnowcu z dnia 28 kwietnia 2016 r. w sprawie: miejscowego planu zagospodarowania przestrzennego miasta Sosnowca dla obszaru Stary Sosnowiec – Północ etap I. Dziennik Urzędowy Woj. Śląskiego z dnia 11.05.2016 r., poz. 2670. Wskazanie NR IFIII.4130.73.2016 Dz. Urz. Woj. Śląskiego z dnia 7 czerwca 2016 r. - Pismo Wojewody Śląskiego.

25.Uchwała 409/XXXIV/2016 Rady Miejskiej w Sosnowcu z dnia 25 sierpnia 2016 r. w sprawie: miejscowego planu zagospodarowania przestrzennego miasta Sosnowca dla obszaru Stary Sosnowiec – Północ etap II. Dziennik Urzędowy Woj. Śląskiego z dnia 6.09.2016 r., poz. 4487.

26.Uchwała Nr 412/XXXIV/2016 Rady Miejskiej w Sosnowcu z dnia 25 sierpnia 2016 r. w sprawie: miejscowego planu zagospodarowania przestrzennego miasta Sosnowca dla obszaru położonego pomiędzy ulicami: Północną, A. Frankiewicza,

<p>Wapienną i A. Wieczorka. Dziennik Urzędowy Woj. Śląskiego z dnia 6.09.2016 r., poz. 4489. Rozstrzygnięcie Nadzorcze NR IFIII.4131.1.108.2016 Dz. Urz. Woj. Śląskiego z dnia 27 września 2016 r., poz. 4831.</p> <p>27.Uchwała Nr 437/XXXV/2016 Rady Miejskiej w Sosnowcu z dnia 29 września 2016 r. w sprawie: zmiany miejscowego planu zagospodarowania przestrzennego miasta Sosnowca dla obszaru położonego w rejonie ulicy marsz. Józefa Piłsudskiego - południe, zatwierdzonego uchwałą Nr 327/XXIX/2016 Rady Miejskiej w Sosnowcu z dnia 31 marca 2016 roku. (Dziennik Urzędowy Woj. Śląskiego z dnia 12.04.2016 r., poz. 2194). Dziennik Urzędowy Woj. Śląskiego z dnia 7.10.2016 r., poz. 5084.</p> <p>Uchwała Nr 327/XXIX/2016 Rady Miejskiej w Sosnowcu z dnia 31 marca 2016 r. w sprawie: miejscowego planu zagospodarowania przestrzennego miasta Sosnowca dla obszaru położonego w rejonie ulicy marsz. Józefa Piłsudskiego - południe. Dziennik Urzędowy Woj. Śląskiego z dnia 12.04.2016 r., poz. 2194.</p> <p>28.Uchwała Nr 458/XXXVI/2016 Rady Miejskiej w Sosnowcu z dnia 27 października 2016 r. w sprawie: miejscowego planu zagospodarowania przestrzennego miasta Sosnowca dla terenu zlokalizowanego w rejonie DK94 i ul. Piotrkowskiej. Dziennik Urzędowy Woj. Śląskiego z dnia 9.11.2016 r., poz. 5723.</p> <p>29.Uchwała Nr 459/XXXVI/2016 Rady Miejskiej w Sosnowcu z dnia 27 października 2016 r. w sprawie: miejscowego planu zagospodarowania przestrzennego miasta Sosnowca dla obszaru w rejonie skrzyżowania DK-94 i ul. Jana Długosza Dziennik Urzędowy Woj. Śląskiego z dnia 9.11.2016 r., poz. 5722. Rozstrzygnięcie Nadzorcze NR IFIII.4131.1.127.2016 Dz. Urz. Woj. Śląskiego z dnia 6 grudnia 2016 r., poz. 6521.</p> <p>30.Uchwała Nr 460/XXXVI/2016 Rady Miejskiej w Sosnowcu z dnia 27 października 2016 r. w sprawie: miejscowego planu zagospodarowania przestrzennego miasta Sosnowca dla obszaru w rejonie ul. Braci Mieroszewskich. Dziennik Urzędowy Woj. Śląskiego z dnia 14.11.2016 r., poz. 5808.</p> <p>31.Uchwała Nr 548/XLII/2017 Rady Miejskiej w Sosnowcu z dnia 28 lutego 2017 r. w sprawie: miejscowego planu zagospodarowania przestrzennego miasta Sosnowca dla obszaru Środula-Park. Dziennik Urzędowy Woj. Śląskiego z dnia 8.03.2017 r., poz. 1589.</p> <p>32.Uchwała Nr 573/XLIII/2017 Rady Miejskiej w Sosnowcu z dnia 30 marca 2017 r. w sprawie: miejscowego planu zagospodarowania przestrzennego miasta Sosnowca dla obszaru „Naftowa”. Dziennik Urzędowy Woj. Śląskiego z dnia 6.04.2017 r., poz. 2321. Rozstrzygnięcie Nadzorcze NR IFIII.4131.1.59.2017 Dz. Urz. Woj. Śląskiego z dnia 9 maja 2017 r., poz. 2997.</p> <p>33.Uchwała Nr 589/XLV/2017 Rady Miejskiej w Sosnowcu z dnia 27 kwietnia 2017 r. w sprawie: miejscowego planu zagospodarowania przestrzennego miasta Sosnowca dla obszaru "Rejon ulic: G. Narutowicza, Kombajnistów, 3-go Maja". Dziennik Urzędowy Woj. Śląskiego z dnia 10 maja 2017 r., poz. 3033.</p> <p>34.Uchwała Nr 623/L/2017 Rady Miejskiej w Sosnowcu z dnia 22 czerwca 2017 r. w sprawie: miejscowego planu zagospodarowania przestrzennego miasta Sosnowca dla obszaru w rejonie Parku Sieleckiego. Dziennik Urzędowy Woj. Śląskiego z dnia 4 lipca 2017 r., poz. 4001.</p> <p>35.Uchwała Nr 819/LIX/2018 Rady Miejskiej w Sosnowcu z dnia 22 lutego 2018 r. w sprawie: zmiany części tekstowej miejscowego planu zagospodarowania przestrzennego dla wschodniej i południowo-wschodniej części gminy Sosnowiec, zatwierdzonego uchwałą Nr 711/XLIII/05 Rady Miejskiej w Sosnowcu z dnia 25 sierpnia 2005 roku, w zakresie ustaleń dla terenów oznaczonych symbolami B.20 P, U(W) i B.21 P,U(W). Dziennik Urzędowy Woj. Śląskiego z dnia 2.03.2018 r., poz. 1331.</p> <p>36.Uchwała Nr 821/LIX/2018 Rady Miejskiej w Sosnowcu z dnia 22 lutego 2018 r. w sprawie: miejscowego planu zagospodarowania przestrzennego miasta Sosnowca dla obszaru w rejonie ulicy gen. Mariusza Zaruskiego. Dziennik Urzędowy Woj. Śląskiego z dnia 6.03.2018 r., poz. 1459.</p> <p>37.Uchwała Nr 836/LX/2018 Rady Miejskiej w Sosnowcu z dnia 22 marca 2018 r.</p>		
---	--	--

w sprawie: miejscowego planu zagospodarowania przestrzennego miasta Sosnowca dla obszaru położonego w rejonie ulic: mjr. Hubala-Dobrzańskiego, Józefa Ignacego Kraszewskiego i Gabrieli Zapolskiej. Dziennik Urzędowy Woj. Śląskiego z dnia 4.04.2018 r., poz. 2194.

38.Uchwała Nr 837/LIX/2018 Rady Miejskiej w Sosnowcu z dnia 22 marca 2018 r. w sprawie: zmiany miejscowego planu zagospodarowania przestrzennego miasta Sosnowca dla obszaru położonego w rejonie ul. gen. Władysława Andersa przyjętego uchwałą Nr 218/XXII/2015 Rady Miejskiej w Sosnowcu z dnia 29 października 2015 roku, dla fragmentu terenu oznaczonego symbolem G.16 ZD. Dziennik Urzędowy Woj. Śląskiego z dnia 4.04.2018 r., poz. 2195. Rozstrzygnięcie Nadzorcze NR IFIII.4131.1.34.2018 Dz. Urz. Woj. Śląskiego z dnia 30 kwietnia 2018 r., poz. 2984.

39.Uchwała Nr 892/LXV/2018 Rady Miejskiej w Sosnowcu z dnia 21 czerwca 2018 r. w sprawie: zmiany części tekstowej miejscowego planu zagospodarowania przestrzennego dla wschodniej i pld. wschodniej części gminy zatwierdzonego uchwałą Rady Miejskiej 711/XLIII/2005 z dnia 25 sierpnia 2005 r. Dziennik Urzędowy Woj. Śląskiego z dnia 3.07.2018 r., poz. 4219.

40.Uchwała Nr 908/LXVI/2018 Rady Miejskiej w Sosnowcu z dnia 6 sierpnia 2018 r. w sprawie: miejscowego planu zagospodarowania przestrzennego miasta Sosnowca dla obszaru "POGON-ZACHÓD". Dziennik Urzędowy Woj. Śląskiego z dnia 13.08.2018 r., poz. 5078. Rozstrzygnięcie Nadzorcze NR IFIII.4131.1.70.2018 Dz. Urz. Woj. Śląskiego z dnia 10 września 2018 r.

41.Uchwała Nr 911/LXVI/2018 Rady Miejskiej w Sosnowcu z dnia 6 sierpnia 2018 r. w sprawie: zmiany miejscowego planu zagospodarowania przestrzennego miasta Sosnowca dla obszaru Stary Sosnowiec-Północ etap I, zatwierdzonego uchwałą nr 350/XXX/2016 Rady Miejskiej z dnia 28 kwietnia 2016 roku, dla terenu oznaczonego symbolem S.15 Uo. Dziennik Urzędowy Woj. Śląskiego z dnia 13.08.2018 r., poz. 5081.

42.Uchwała Nr 925/LXVII/2018 Rady Miejskiej w Sosnowcu z dnia 30 sierpnia 2018 r. w sprawie: miejscowego planu zagospodarowania przestrzennego miasta Sosnowca dla obszaru położonego w rejonie ulic: Dęblińskiej, 3-go Maja, ks. Wł. Sedlaka, S. Żeromskiego. Dziennik Urzędowy Woj. Śląskiego z dnia 5.09.2018 r., poz. 5413. Rozstrzygnięcie Nadzorcze NR IFIII.4131.1.80.2018 Dz. Urz. Woj. Śląskiego z dnia 9 października 2018 r.

43.Uchwała Nr 957/LXX/2018 Rady Miejskiej w Sosnowcu z dnia 25 października 2018 r. w sprawie: miejscowego planu zagospodarowania przestrzennego miasta Sosnowca dla obszaru położonego w rejonie ulic: Jedności, gen. L. Okulickiego i Niweckiej. Dziennik Urzędowy Woj. Śląskiego z dnia 2.11.2018 r., poz. 6888.

44.Uchwała Nr 21/II/2018 Rady Miejskiej w Sosnowcu z dnia 30 listopada 2018 r. w sprawie: miejscowego planu zagospodarowania przestrzennego miasta Sosnowca dla wschodniej części dzielnicy Maczki. Dziennik Urzędowy Woj. Śląskiego z dnia 5.12.2018 r., poz. 7575. Rozstrzygnięcie Nadzorcze NR IFIII.4131.1.106.2018 Dz. Urz. Woj. Śląskiego z dnia 7 stycznia 2019 r.

45.Uchwała Nr 76/IV/2019 Rady Miejskiej w Sosnowcu z dnia 31 stycznia 2019 r. w sprawie: miejscowego planu zagospodarowania przestrzennego miasta Sosnowca dla obszaru położonego w rejonie Wschodniej Obwodnicy GOP, ul. Aleksandra Fredry i ul. Kopalni Węgla Kamiennego Kazimierz-Juliusz. Dziennik Urzędowy Woj. Śląskiego z dnia 13.02.2019 r., poz. 1330.

46.Uchwała Nr 77/IV/2019 Rady Miejskiej w Sosnowcu z dnia 31 stycznia 2019 r. w sprawie: miejscowego planu zagospodarowania przestrzennego miasta Sosnowca dla obszaru położonego w rejonie rzeki Przemszy. Dziennik Urzędowy Woj. Śląskiego z dnia 13.02.2019 r., poz. 1331.

47.Uchwała Nr 261/XIV/2019 Rady Miejskiej w Sosnowcu z dnia 29 sierpnia 2019 r. w sprawie: zmiany miejscowych planów zagospodarowania przestrzennego miasta Sosnowca dla obszaru: położonego w rejonie ulic: Gabriela Narutowicza, Kombajnistów i 3 Maja, zatwierdzonego Uchwałą nr 589/XLV/2017 Rady Miejskiej

	<p>w Sosnowcu z dnia 27 kwietnia 2017 r., w zakresie zapisów dla terenu oznaczonego symbolem Fb.10 MW oraz „Pogoń Zachód”, zatwierdzonego Uchwałą nr 908/LXVI/2018 Rady Miejskiej w Sosnowcu z dnia 6 sierpnia 2018 r., w zakresie zapisów dla terenu oznaczonego symbolem AA.141 U oraz położonego w rejonie ulicy marsz. Józefa Piłsudskiego - południe, zatwierdzonego uchwałą nr 327/XXIX/2016 Rady Miejskiej w Sosnowcu z dnia 31 marca 2016 r., w zakresie zapisów dla terenu oznaczonego symbolem O.2 U,P. Dziennik Urzędowy Woj. Śląskiego z dnia 5.09.2019 r., poz. 6109. Rozstrzygnięcie Nadzorcze NR IFIII.4131.1.71.2019 Dz. Urz. Woj. Śląskiego z dnia 7 października 2019 r., poz. 6727.</p> <p>48.Uchwała Nr 367/XX/2019 Rady Miejskiej w Sosnowcu z dnia 18 grudnia 2019 r. w sprawie: miejscowego planu zagospodarowania przestrzennego miasta Sosnowca dla obszaru drogi łączącej ulicę 11 Listopada z drogą ekspresową S1. Dziennik Urzędowy Woj. Śląskiego z dnia 9.01.2020 r., poz. 234.</p> <p>49.Uchwała Nr 368/XX/2019 Rady Miejskiej w Sosnowcu z dnia 18 grudnia 2019 r. w sprawie: zmiany miejscowego planu zagospodarowania przestrzennego miasta Sosnowca dla obszaru położonego w rejonie ulic: Gabriela Narutowicza, Kombajnistów i 3 Maja, zatwierdzonego Uchwałą nr 589/XLV/2017 Rady Miejskiej w Sosnowcu z dnia 27 kwietnia 2017 r., dla terenu wyznaczonego na załączniku graficznym. Dziennik Urzędowy Woj. Śląskiego z dnia 9.01.2020 r., poz. 235.</p> <p>50.Uchwała Nr 397/XXI/2020 Rady Miejskiej w Sosnowcu z dnia 30 stycznia 2020 r. w sprawie zmiany miejscowych planów zagospodarowania przestrzennego miasta Sosnowca:</p> <p>1) miejscowego planu zagospodarowania przestrzennego miasta Sosnowca dla obszaru położonego w rejonie ulicy marsz. Józefa Piłsudskiego – południe zatwierdzonego Uchwałą nr 327/XXIX/2016 z dnia 31 marca 2016 r. wraz ze zmianą zatwierdzoną Uchwałą nr 437/XXXV/2016 z dnia 29 września 2016 r. w zakresie zapisów par.33 dotyczących terenu oznaczonego symbolem O.28 U;</p> <p>2) miejscowego planu zagospodarowania przestrzennego miasta Sosnowca dla obszaru „Pogoń Zachód” zatwierdzonego Uchwałą nr 908/LXVI/2018 z dnia 6 sierpnia 2018 r. w zakresie zapisów par.37 dotyczących terenu oznaczonego symbolem AA.47ZP;</p> <p>3) miejscowego planu zagospodarowania przestrzennego miasta Sosnowca dla obszaru położonego w rejonie ulic: Jedności, gen. L. Okulickiego i Niweckiej zatwierdzonego Uchwałą nr 957/LXX/2018 z dnia 25 października 2018 r. w zakresie zapisów par. 17 i 39 dotyczących terenów oznaczonych symbolami KK.72 ZP oraz MN oraz w zakresie par.6. Dziennik Urzędowy Woj. Śląskiego z dnia 10.02.2020 r., poz. 1334.</p> <p>51.Uchwała Nr 469/XXIV/2020 Rady Miejskiej w Sosnowcu z dnia 30 kwietnia 2020 r. w sprawie zmiany miejscowych planów zagospodarowania przestrzennego miasta Sosnowca:</p> <p>1) miejscowego planu zagospodarowania przestrzennego miasta Sosnowca dla obszaru „Pogoń Zachód” zatwierdzonego Uchwałą nr 908/LXVI/2018 z dnia 6 sierpnia 2018 r. w zakresie zapisów dotyczących terenu oznaczonego symbolem AA.20.UO;</p> <p>2) miejscowego planu zagospodarowania przestrzennego miasta Sosnowca dla obszaru położonego w rejonie ulic: Jedności, gen. Okulickiego i Niweckiej zatwierdzonego Uchwałą nr 957/LXX/2018 z dnia 25 października 2018 r. w zakresie zapisów – w części tekstowej i graficznej - dotyczących terenów oznaczonego symbolem KK.35.MW. Dziennik Urzędowy Woj. Śląskiego z dnia 8.05.2020 r., poz. 3828. Rozstrzygnięcie Nadzorcze NR IFIII.4131.1.17.2020 Dz. Urz. Woj. Śląskiego z dnia 5 czerwca 2020 r.</p>		
2	<p><u>Studium uwarunkowań i kierunków zagospodarowania przestrzennego gminy:</u>          Studium uwarunkowań i kierunków zagospodarowania przestrzennego miasta Sosnowca”, przyjęte Uchwałą Nr 369/XXXI/2016 Rady Miejskiej w Sosnowcu z dnia 19 maja 2016 r. wraz ze zmianą zatwierdzoną Uchwałą Nr 855/LXII/2018 Rady Miejskiej w Sosnowcu z dnia 26 kwietnia 2018 r.</p>		X
3	<p><u>Decyzje o ustaleniu lokalizacji inwestycji celu publicznego:</u>          Decyzja o ustaleniu lokalizacji inwestycji celu publicznego nr 1/20/W-CP z dnia 03.01.2020 r.</p>		X



4	<u>Wieloletnie plany rozwoju i modernizacji urzędzeń wodociągowych i kanalizacyjnych:</u> Uchwała nr 825/LIX/2018 Rady Miejskiej w Sosnowcu z dnia 22.02.2018 roku w sprawie uchwalenia Wieloletniego Planu Rozwoju i Modernizacji Urzędzeń Wodociągowych i Urzędzeń Kanalizacyjnych Sosnowieckich Wodociągów Spółka Akcyjna na lata 2018-2022		X
5	<i>Inne</i>	X	

**Gmina Katowice:**

Lp.	Wyszczególnienie	Nie <sup>3</sup>	Tak <sup>3</sup>
1	<u>Miejscowe plany zagospodarowania przestrzennego:</u> 1.Uchwała nr IX/183/19 Rady Miasta Katowice z dnia 27.06.2019 r. w sprawie uchwalenia miejscowego planu zagospodarowania przestrzennego w obszarze fragmentu terenu górniczego Giszowiec I Polskiej Grupy Górniczej S.A. KWK „Murcki - Staszic” obejmującego obszar położony w rejonie ulic Pszczyńskiej i Górniczego Stanu w Katowicach. Dz. U. Woj. Śl. z dnia 8 lipca 2019 r., poz. 5068. 2.Uchwała nr IV/59/19 Rady Miasta Katowice z dnia 24.01.2019 r. w sprawie uchwalenia miejscowego planu zagospodarowania przestrzennego południowych dzielnic miasta Katowice, w obszarze fragmentów terenów górniczych Murcki I i Giszowiec I – Polska Grupa Górnicza S.A. KWK „Murcki - Staszic” – część obejmująca obszar w rejonie ulicy Stanisława Łętowskiego w Katowicach. Dz. U. Woj. Śl. z dnia 31 stycznia 2019 r., poz. 848. 3.Uchwała nr XLVIII/901/17 Rady Miasta Katowice z dnia 26.10.2017 r. w sprawie uchwalenia miejscowego planu zagospodarowania przestrzennego obszaru położonego w rejonie ulicy Gospodarczej w Katowicach - część północno-wschodnia Dz. U. Woj. Śl. z dnia 8 listopada 2017 r., poz. 5920. 4.Uchwała nr XLIII/816/17 Rady Miasta Katowice z dnia 1.06.2017 r. w sprawie uchwalenia miejscowego planu zagospodarowania przestrzennego południowych dzielnic miasta Katowice, w obszarze fragmentów terenów górniczych Murcki I i Giszowiec I - Polskiej Grupy Górniczej sp. z o.o. KWK „Murcki - Staszic”- część obejmująca obszar w rejonie ulicy Uniczowskiej Dz. U. Woj. Śl. z dnia 8 czerwca 2017 r., poz. 3526. 5.Uchwała nr XXXII/652/16 Rady Miasta Katowice z dnia 23.11.2016 r. w sprawie uchwalenia miejscowego planu zagospodarowania przestrzennego południowych dzielnic miasta Katowice, w obszarze fragmentów terenów górniczych Murcki I i Giszowiec I - KWK „Murcki - Staszic” - część obejmująca teren doliny rzeki Mlecznej wraz z jej dopływami Dz. U. Woj. Śl. z dnia 8 grudnia 2016 r., poz. 6631. 6.Uchwała nr XXX/607/16 Rady Miasta Katowice z dnia 14.09.2016 r. w sprawie uchwalenia miejscowego planu zagospodarowania przestrzennego obszaru położonego w rejonie ulic: Murkowskiej i Bagiennej w Katowicach Dz. U. Woj. Śl. z dnia 22 września 2016 r., poz. 4757. 7.Uchwała nr XXVIII/586/16 Rady Miasta Katowice z dnia 27.07.2016 r. w sprawie uchwalenia miejscowego planu zagospodarowania przestrzennego południowych dzielnic miasta Katowice, w obszarze fragmentów terenów górniczych Murcki I i Giszowiec I - KWK „Murcki – Staszic” - część obejmująca przebieg drogi od ul. Kościuszki do ul. Armii Krajowej Dz. U. Woj. Śl. z dnia 8 sierpnia 2016 r., poz. 4257. 8.Uchwała nr XXVIII/585/16 Rady Miasta Katowice z dnia 27.07.2016 r. w sprawie uchwalenia miejscowego planu zagospodarowania przestrzennego południowych dzielnic miasta Katowice, w obszarze fragmentów terenów górniczych Murcki I i Giszowiec I - KWK „Murcki – Staszic” – część obejmująca przebieg drogi od rejonu ul. Sandacza do ul. Rolniczej Dz. U. Woj. Śl. z dnia 8 sierpnia 2016 r., poz. 4256. 9.Uchwała nr XXIV/504/16 Rady Miasta Katowice z dnia 27.04.2016 r. w sprawie uchwalenia miejscowego planu zagospodarowania przestrzennego obszaru położonego w rejonie ulic Krakowskiej i Lwowskiej w Katowicach Dz. U. Woj. Śl. z dnia 16 maja 2016 r., poz. 2764. 10.Uchwała nr XLIX/1169/14 Rady Miasta Katowice z dnia 30.04.2014 r. w sprawie		X

<p>uchwalenia miejscowego planu zagospodarowania przestrzennego dla terenu położonego w rejonie stawu Bolina w Katowicach. Dz. U. Woj. Śl. z dnia 9 maja 2014 r., poz. 2794.</p> <p>11.Uchwała nr XLIII/1024/13 Rady Miasta Katowice z dnia 18.12.2013 r. w sprawie uchwalenia miejscowego planu zagospodarowania przestrzennego w obszarze fragmentu terenu górniczego Katowickiego Holdingu Węglowego S.A. KWK „Murcki - Staszic”, obejmującego teren zlokalizowany w rejonie ulic Barbórki i Adama w Katowicach Dz. U. Woj. Śl. z dnia 31 grudnia 2013 r., poz. 7895.</p> <p>12.Uchwała nr XXIX/658/12 Rady Miasta Katowice z dnia 28.11.2012 r. w sprawie uchwalenia miejscowego planu zagospodarowania przestrzennego obszaru położonego w rejonie ulic Lwowskiej i Kołodziejkiej w Katowicach. Dz. U. Woj. Śl. z dnia 11 stycznia 2013 r., poz. 439.</p> <p>13.Uchwała nr XVI/313/11 Rady Miasta Katowice z dnia 30.11.2011 r. w sprawie uchwalenia miejscowego planu zagospodarowania przestrzennego obejmującego obszar ośrodka rekreacyjnego w rejonie stawu „Janina” i ul. Pszczyńskiej w Katowicach Dz. U. Woj. Śl. z dnia 12 stycznia 2012 r., poz. 136.</p> <p>14.Uchwała nr XXXI/680/08 Rady Miasta Katowice z dnia 27.10.2008 r. (<i>mpzp częściowo utracił moc w skutek uchwalenia planu nr 118</i>) w sprawie uchwalenia miejscowego planu zagospodarowania przestrzennego obszaru położonego w rejonie węzła komunikacyjnego ulic: Gałeczki, Drogowej Trasy Średnicowej i Gliwickiej w Katowicach Dz. U. Woj. Śl. nr 212 z dnia 10 grudnia 2008 r.</p> <p>15.Uchwała nr XXIX/624/08 Rady Miasta Katowice z dnia 28.08.2008 r. w sprawie uchwalenia miejscowego planu zagospodarowania przestrzennego terenu przy ulicy Surowcowej w dzielnicy Nikiszowiec w Katowicach Dz. U. Woj. Śl. nr 182 z dnia 3 października 2008 r.</p> <p>16.Uchwała nr XVII/329/07 Rady Miasta Katowice z dnia 29.10.2007 r. (<i>mpzp częściowo utracił moc w skutek uchwalenia planu nr 126</i>) w sprawie uchwalenia: miejscowego planu zagospodarowania przestrzennego obszaru położonego w rejonie ulic: Pszczyńskiej i 73 Pułku Piechoty w Katowicach Dz. U. Woj. Śl. nr 201 z dnia 3 grudnia 2007 r.</p> <p>17.Uchwała nr XIII/248/07 Rady Miasta Katowice z dnia 30.07.2007 r. w sprawie uchwalenia miejscowego planu zagospodarowania przestrzennego w obszarze dzielnicy Brynów - Muchowiec w Katowicach przy ulicy Pszczyńskiej 10 w zakresie wprowadzenia funkcji produkcyjno – usługowej Dz. U. Woj. Śl.nr 172 z dnia 11 października 2007 r.</p> <p>18.Uchwała nr XII/219/07 Rady Miasta Katowice z dnia 25.06.2007 r. w sprawie uchwalenia miejscowego planu zagospodarowania przestrzennego obszaru położonego w rejonie ulic Górniczego Dorobku i autostrady A4 w Katowicach Dz. U. Woj. Śl.nr 127 z dnia 3 sierpnia 2007 r.</p> <p>19.Uchwała nr X/194/07 Rady Miasta Katowice z dnia 28.05.2007 r. w sprawie uchwalenia miejscowego planu zagospodarowania przestrzennego obszaru położonego w rejonie ulicy Górniczego Dorobku w Katowicach Dz. U. Woj. Śl.nr 113 z dnia 10 lipca 2007 r.</p> <p>20.Uchwała nr XXXIII/671/04 Rady Miasta Katowice z dnia 22.11.2004 r. (<i>mpzp częściowo utracił moc w skutek uchwalenia planu nr 94</i>) w sprawie miejscowego planu zagospodarowania przestrzennego w obszarze dzielnicy Nikiszowiec - Janów w Katowicach w rejonie ulic: Surowcowej, Szopienickiej i Bagiennej Dz. U. Woj. Śl.nr 6 z dnia 13 stycznia 2005 r.</p> <p>21.Uchwała nr VII/89/03 Rady Miejskiej Katowic z dnia 31.03.2003 r. w sprawie uchwalenia miejscowego planu zagospodarowania przestrzennego w obszarze dzielnicy Śródmieście w Katowicach w rejonie ulic: 1 Maja i Bagiennej Dz. U. Woj. Śl. nr 47 z dnia 23 maja 2003 r.</p> <p>22.Uchwała nr V/44/98 Rady Miejskiej Katowic z dnia 21.12.1998 r. w sprawie zmiany miejscowego planu ogólnego zagospodarowania przestrzennego miasta Katowice w rejonie ulicy Magazynowej Dz. U. Woj. Śl. nr 24 z dnia 14 maja 1999 r.</p> <p>23.Uchwała nr V/38/98 Rady Miejskiej Katowic z dnia 21.12.1998 r. w sprawie</p>		
---	--	--

	<p>zmiany miejscowego planu ogólnego zagospodarowania przestrzennego miasta Katowic, w obszarze dzielnicy Janów - rejon ulicy Leśnego Potoku (część południowa) Dz. U. Woj. Śl. nr 13 z dnia 29 marca 1999 r.</p> <p>24.Uchwała nr V/37/98 Rady Miejskiej Katowic z dnia 21.12.1998 r. w sprawie zmiany miejscowego planu ogólnego zagospodarowania przestrzennego miasta Katowice, w obszarze dzielnicy Janów - rejon ulicy Zamkowej - działki nr 1369/95 i 1916/95 Dz. U. Woj. Śl. nr 13 z dnia 29 marca 1999 r.</p> <p>25.Uchwała nr LIII/597/98 Rady Miejskiej Katowic z dnia 19.06.1998 r. w sprawie zmiany miejscowego planu ogólnego zagospodarowania przestrzennego miasta Katowice, w obszarze dzielnicy Giszowice, w rejonie ulicy Pszczyńskiej Dz. U. Woj. Kat. nr 25 z dnia 20 sierpnia 1998 r.</p> <p>26.Uchwała nr LI/553/98 Rady Miejskiej Katowic z dnia 27.04.1998 r. w sprawie zmiany miejscowego planu ogólnego zagospodarowania przestrzennego miasta Katowice, w obszarze dzielnicy Janów - rejon ulicy Leśnego Potoku (część północna) Dz. U. Woj. Kat nr 20 z dnia 10 lipca 1998 r.</p>		
2	<p><u>Studium uwarunkowań i kierunków zagospodarowania przestrzennego gminy:</u></p> <p>1.Uchwała nr XXI/483/12 Rady Miasta Katowice z dnia 25 kwietnia 2012 r. w sprawie uchwalenia „Studium uwarunkowań i kierunków zagospodarowania przestrzennego miasta Katowice” – II edycja.</p> <p>2.Uchwała nr VI/102/19 Rady Miasta Katowice z dnia 28 marca 2019 r. w sprawie przystąpienia do sporządzenia zmiany „Studium uwarunkowań i kierunków zagospodarowania przestrzennego miasta Katowice” – II edycja.</p>		X
3	<u>Decyzje o ustaleniu lokalizacji inwestycji celu publicznego</u>	X	
4	<u>Wieloletnie plany rozwoju i modernizacji urządzeń wodociągowych i kanalizacyjnych:</u>		X
	Wieloletni plan rozwoju i modernizacji urządzeń wodociągowych i kanalizacyjnych, będących w posiadaniu Katowickich Wodociągów S.A. na terenie miasta Katowice na lata 2018-2021.		
5	<i>Inne</i>	X	

**Gmina Mysłów:**

Lp.	Wyszczególnienie	Nie <sup>4</sup>	Tak <sup>4</sup>
1	<p><u>Miejscowe plany zagospodarowania przestrzennego:</u></p> <p>1.Uchwała nr XII/175/99 Rady Miasta Mysłów z dnia 21.10.1999 r. w sprawie uchwalenia zmiany miejscowego planu ogólnego zagospodarowania przestrzennego miasta Mysłów. Dz. U. Woj. Śl. nr 54 poz. 1290 z 1999</p> <p>2.Uchwała nr XVII/198/2003 Rady Miasta Mysłów z dnia 14.11.2003 r. w sprawie uchwalenia zmiany miejscowego planu ogólnego zagospodarowania przestrzennego miasta Mysłów. Dz. U. Woj. Śl. nr 115 poz. 3721 z dnia 23.12.2003 r.</p> <p>3.Uchwała nr LIV/558/05 Rady Miasta Mysłów z dnia 24.11.2005 r. w sprawie uchwalenia projektu miejscowego planu zagospodarowania przestrzennego dzielnicy „Morgi Wschód” w Mysłowicach. Dz. U. Woj. Śl. nr 151 poz. 4455 z dnia 28.12.2005 r.</p> <p>4.Uchwała nr LIV/559/05 Rady Miasta Mysłów z dnia 24.11.2005 r. w sprawie uchwalenia projektu miejscowego planu zagospodarowania przestrzennego dzielnicy „Kosztowy” w Mysłowicach. Dz. U. Woj. Śl. nr 151 poz. 4456 z dnia 28.12.2005 r.</p> <p>5.Uchwała nr LIV/560/05 Rady Miasta Mysłów z dnia 24.11.2005 r. w sprawie uchwalenia projektu miejscowego planu zagospodarowania przestrzennego dzielnicy „Stara Wesola” w Mysłowicach. Dz. U. Woj. Śl. nr 151 poz. 4457 z dnia 28.12.2005 r.</p> <p>6.Uchwała nr LXV/659/06 Rady Miasta Mysłów z dnia 30.03.2006 r. w sprawie uchwalenia projektu miejscowego planu zagospodarowania przestrzennego dzielnicy „Brzezinka Południowa” w Mysłowicach. Dz. U. Woj. Śl. nr 54 poz. 1511 z dnia 09.05.2006 r.</p> <p>7.Uchwała nr LXXIX/754/06 Rady Miasta Mysłów z dnia 31.08.2006 r. w sprawie uchwalenia projektu miejscowego planu zagospodarowania przestrzennego dzielnicy „Krasowy Południowe” w Mysłowicach. Dz. U. Woj. Śl. nr 118 poz. 3351 z dnia 11.10.2006 r.</p>		X

<p>8.Uchwała nr XXIX/645/08 Rady Miasta Mysłowice z dnia 25.09.2008 r. w sprawie uchwalenia miejscowego planu zagospodarowania przestrzennego „Nowoświęcimska” w Mysłowicach. Dz. U. Woj. Śl. nr 208 poz. 4049 z dnia 04.12.2008 r.</p> <p>9.Uchwała nr XXXVIII/708/13 Rady Miasta Mysłowice z dnia 31.01.2013 r. w sprawie zmiany miejscowego planu zagospodarowania przestrzennego Bończyk przyjętego uchwałą Rady Miasta Mysłowice nr XVII/196/2003 z dnia 14 listopada 2003 r. w rejonie ulic: Katowickiej, Obrzeżnej Północnej i Potoku Bolina. Dz. U. Woj. Śl. poz. 1860 z dnia 26.02.2013 r.</p> <p>10.Uchwała nr XLIX/923/13 Rady Miasta Mysłowice z dnia 28.11.2013 r. w sprawie miejscowego planu zagospodarowania przestrzennego „Stary Ewald” w Mysłowicach. Dz. U. Woj. Śl. poz. 7537 z dnia 11.12.2013 r.</p> <p>11.Uchwała nr XLVII/890/13 Rady Miasta Mysłowice z dnia 31.10.2013 r. w sprawie uchwalenia zmian miejscowych planów zagospodarowania przestrzennego: „zmiany miejscowego planu ogólnego zagospodarowania przestrzennego Mysłowice”, „Brzezinka Południowa” oraz miejscowego planu zagospodarowania przestrzennego w Mysłowicach w części dotyczącej wyznaczonych obszarów zgodnie z załącznikami graficznymi. Dz. U. Woj. Śl. poz. 6579 z dnia 13.11.2013 r.</p> <p>12.Uchwała nr XLVII/889/13 Rady Miasta Mysłowice z dnia 31.10.2013 r. w sprawie uchwalenia miejscowego planu zagospodarowania przestrzennego „Katowicka – Obrzeżna Północna”, „Bytomska -Obrzeżna Północna – Świerczyny” w Mysłowicach obejmującego zmianę miejscowego planu zagospodarowania przestrzennego: zmiany miejscowego planu ogólnego zagospodarowania przestrzennego Mysłowice ”28 zmian” w części obszaru nr 28. Dz. U. Woj. Śl. poz. 6578 z dnia 13.11.2013 r.</p> <p>13.Uchwała nr XLVII/888/13 Rady Miasta Mysłowice z dnia 31.10.2013 r. w sprawie uchwalenia zmian w miejscowych planach zagospodarowania przestrzennego: „Morgi Zachód”, „Stara Wesoła” w Mysłowicach w częściach dotyczących wyznaczonych obszarów. Dz. U. Woj. Śl. poz. 6577 z dnia 13.11.2013 r.</p> <p>14.Uchwała nr LXI/1167/14 Rady Miasta Mysłowice z dnia 30.10.2014 r. w sprawie miejscowego planu zagospodarowania przestrzennego dla obszaru „Mikołowska – Stokrotek” w Mysłowicach. Dz. U. Woj. Śl. poz. 5766 z dnia 13.11.2014 r.</p> <p>15.Uchwała nr LXI/1172/14 Rady Miasta Mysłowice z dnia 30.10.2014 r. w sprawie zmian w miejscowych planach zagospodarowania przestrzennego: „Stara Wesoła”, „Krasowy Południe”, „Brzezinka Południowa”, „Kosztowy” w Mysłowicach w wyznaczonych obszarach Dz. U. Woj. Śl. poz. 5767 z dnia 13.11.2014 r.</p> <p>16.Uchwała nr IV/14/14 Rady Miasta Mysłowice z dnia 22.12.2014 r. w sprawie uchwalenia miejscowego planu zagospodarowania przestrzennego „Stare Miasto i Piasek Południowy” w Mysłowicach Dz. U. Woj. Śl. poz. 13 z dnia 02.01.2015 r.</p> <p>17.Uchwała nr XXII/345/16 Rady Miasta Mysłowice z dnia 25.05.2016 r. w sprawie uchwalenia miejscowego planu zagospodarowania przestrzennego Brzęczkowice Wschodnie w Mysłowicach. Dz. U. Woj. Śl. poz. 3079 z dnia 04.06.2016 r.</p> <p>18.Uchwała nr XXV/404/16 Rady Miasta Mysłowice z dnia 29.09.2016 r. w sprawie miejscowego planu zagospodarowania przestrzennego Kosztowy Północne w Mysłowicach Dz. U. Woj. Śl. poz. 5024 z dnia 06.10.2016 r.</p> <p>19.Uchwała nr XXII/346/16 Rady Miasta Mysłowice z dnia 25.05.2016 r. w sprawie uchwalenia miejscowego planu zagospodarowania przestrzennego Brzezinka Północna w Mysłowicach. Dz. U. Woj. Śl. poz. 3080 z dnia 04.06.2016 r.</p> <p>20.Uchwała nr XXVI/424/16 Rady Miasta Mysłowice z dnia 27.10.2016 r. w sprawie zmiany miejscowego planu zagospodarowania przestrzennego „Stare Miasto i Piasek Południowy w Mysłowicach” Dz. U. Woj. Śl. poz. 5594 z dnia 07.11.2016 r.</p> <p>21.Uchwała nr XXVII/442/16 Rady Miasta Mysłowice z dnia 24.11.2016 r. w sprawie miejscowego planu zagospodarowania przestrzennego Rondo Piastów Śląskich w Mysłowicach. Dz. U. Woj. Śl. poz. 6568 z dnia 07.12.2016 r.</p> <p>22.Uchwała nr XXX/474/17 Rady Miasta Mysłowice z dnia 26.01.2017 r. w sprawie uchwalenia miejscowego planu zagospodarowania przestrzennego dla obszaru „Cmentarna” w Mysłowicach Dz. U. Woj. Śl. poz. 732 z dnia 03.02.2017 r.</p>		
--	--	--

	<p>23.Uchwała nr XXXIII/508/17 Rady Miasta Mysłówice z dnia 23.02.2017 r. w sprawie zmiany miejscowego planu zagospodarowania przestrzennego Mikołowska - Moniuszki-Kwiatowa w Mysłówicach. Dz. U. Woj. Śl. poz. 1467 z dnia 03.03.2017 r.</p> <p>24.Uchwała nr XXVII/466/16 Rady Miasta Mysłówice z dnia 22.12.2016 r. w sprawie miejscowego planu zagospodarowania przestrzennego w rejonie ulic Bończyka i Katowickiej w Mysłówicach. Dz. U. Woj. Śl. poz. 27 z dnia 03.01.2017 r.</p> <p>25.Uchwała nr L/778/18 Rady Miasta Mysłówice z dnia 26.04.2018 r. w sprawie miejscowego planu zagospodarowania przestrzennego „Brzezinka Zachodnia” w Mysłówicach Dz. U. Woj. Śl. poz. 3150 z dnia 09.05.2018 r.</p> <p>26.Uchwała nr LVI/843/18 Rady Miasta Mysłówice z dnia 18.10.2018 r. w sprawie miejscowego planu zagospodarowania przestrzennego Hubertus w Mysłówicach Dz. U. Woj. Śl. poz. 6729 z dnia 26.10.2018 r.</p> <p>27.Uchwała nr LVI/842/18 Rady Miasta Mysłówice z dnia 18.10.2018 r. w sprawie miejscowego planu zagospodarowania przestrzennego Bolina Północ w Mysłówicach. Dz. U. Woj. Śl. poz. 6728 z dnia 26.10.2018 r.</p> <p>28.Uchwała nr XXI/268/20 Rady Miasta Mysłówice z dnia 13.02.2020 r. w sprawie uchwalenia miejscowego planu zagospodarowania przestrzennego Wielka Skotnica - Katowicka - Bończyka w Mysłówicach. Dz. U. Woj. Śl. poz. 1581 z dnia 21.02.2020 r.</p> <p>29.Uchwała nr XXI/267/20 Rady Miasta Mysłówice z dnia 13.02.2020 r. w sprawie uchwalenia miejscowego planu zagospodarowania przestrzennego Morgi w Mysłówicach. Dz. U. Woj. Śl. poz. 1580 z dnia 21.02.2020 r.</p>		
2	<p><u>Studium uwarunkowań i kierunków zagospodarowania przestrzennego gminy:</u></p> <p>1. Uchwała nr XXX/656/08 Rady Miasta Mysłówice z dnia 30 października 2008 r. w sprawie uchwalenia studium uwarunkowań i kierunków zagospodarowania przestrzennego miasta Mysłówice.</p> <p>2.Uchwała nr LII/981/14 Rady Miasta Mysłówice z dnia 27 lutego 2014 r. w sprawie przystąpienia do sporządzenia zmiany studium uwarunkowań i kierunków zagospodarowania przestrzennego miasta Mysłówic.</p>		X
3	<u>Decyzje o ustaleniu lokalizacji inwestycji celu publicznego.</u>	X	
4	<p><u>Wieloletnie plany rozwoju i modernizacji urządzeń wodociągowych i kanalizacyjnych:</u></p> <p>1.Uchwała nr XLVII/751/2018 Rady Miasta Mysłówice z dnia 22 lutego 2018 r w sprawie zatwierdzenia wieloletniego planu rozwoju i modernizacji urządzeń wodociągowych i kanalizacyjnych Miejskiego Przedsiębiorstwa Wodociągów i Kanalizacji Sp. z o. o. w Mysłówicach na lata 2018-2022.</p> <p>2.Uchwała nr LI/795/18 Rady Miasta Mysłówice z dnia 24 maja 2018 r w sprawie korekty wieloletniego planu rozwoju i modernizacji urządzeń wodociągowych i urządzeń kanalizacyjnych Miejskiego Przedsiębiorstwa Wodociągów i Kanalizacji Sp. z o.o. w Mysłówicach na lata 2018 - 2022 w zakresie roku 2018.</p>		X
5	<u>Inne</u>	X	

2.1.Informacje na temat długości i rodzaju istniejącej sieci kanalizacyjnej i liczby osób korzystających z istniejącej sieci kanalizacyjnej oraz długości i rodzaju sieci kanalizacyjnej i liczby osób korzystających z sieci kanalizacyjnej, na której wykonanie zostały pozyskane środki finansowe.

**Tabela 1. Sieć istniejąca**

**Tabela zbiorcza:**

Lp.	Kanalizacja istniejąca	Długość [km]	Liczba osób korzystających z istniejącej kanalizacji			Uwagi
			Mieszkańcy	Osoby czasowo przebywające na terenie aglomeracji [1]	Sumaryczna liczba osób [kol 4 + kol 5]	

1	2	3	4	5	6	7
1	Sanitarna grawitacyjna	393,81	263 022	2 942	265 964	
2	Sanitarna tłoczna	35,79				
3	Ogólnospławna grawitacyjna	366,42				
4	Ogólnospławna tłoczna	0,78				
Razem		796,80	263 022	2 942	265 964	

**Gmina Sosnowiec:**

Lp.	Kanalizacja istniejąca	Długość [km]	Liczba osób korzystających z istniejącej kanalizacji			Uwagi
			Mieszkańcy	Osoby czasowo przebywające na terenie aglomeracji [1]	Sumaryczna liczba osób [kol 4 + kol 5]	
1	2	3	4	5	6	7
1	Sanitarna grawitacyjna	229,31	176 286	2248	178 534	
2	Sanitarna tłoczna	10,09				
3	Ogólnospławna grawitacyjna	192,72				
4	Ogólnospławna tłoczna	0,78				
Razem		432,90	176 286	2248	178 534	

**Gmina Katowice:**

Lp.	Kanalizacja istniejąca	Długość [km]	Liczba osób korzystających z istniejącej kanalizacji			Uwagi
			Mieszkańcy	Osoby czasowo przebywające na terenie aglomeracji [1]	Sumaryczna liczba osób [kol 4 + kol 5]	
1	2	3	4	5	6	7
1	Sanitarna grawitacyjna	48,9	23 805	50	23 855	
2	Sanitarna tłoczna	2,6				
3	Ogólnospławna grawitacyjna	14,0				
4	Ogólnospławna tłoczna	0,0				
Razem		65,5	23 805	50	23 855	

**Gmina****Mysłowice:**

Lp.	Kanalizacja istniejąca	Długość	Liczba osób korzystających z istniejącej kanalizacji	Uwagi
-----	------------------------	---------	--	-------

		[km]	Mieszkańcy	Osoby czasowo przebywające na terenie aglomeracji [1]	Sumaryczna liczba osób [kol 4 + kol 5]	
1	2	3	4	5	6	7
1	Sanitarna grawitacyjna	115,6	62 931	644	63 575	
2	Sanitarna tłoczna	23,1				
3	Ogólnospławna grawitacyjna	159,7				
4	Ogólnospławna tłoczna	0,0				
Razem		298,4	62 931	644	63 575	

**Tabela 2. Sieć, na której wykonanie zostały pozyskane środki finansowe.**

**Tabela zbiorcza:**

Lp.	Kanalizacja istniejąca	Długość [km]	Liczba osób, które zostaną podłączone do kanalizacji na którą otrzymano dofinansowanie			Uwagi
			Mieszkańcy	Osoby czasowo przebywające na terenie aglomeracji [1]	Sumaryczna liczba osób [kol 4 + kol 5]	
1	2	3	4	5	6	7
1	Sanitarna grawitacyjna	1,4	1810	0	1810	
2	Sanitarna tłoczna	0				
3	Ogólnospławna grawitacyjna	0				
4	Ogólnospławna tłoczna	0				
Razem		1,4	1810	0	1810	

**Gmina Sosnowiec:**

Lp.	Kanalizacja istniejąca	Długość [km]	Liczba osób, które zostaną podłączone do kanalizacji na którą otrzymano dofinansowanie			Uwagi
			Mieszkańcy	Osoby czasowo przebywające na terenie aglomeracji [1]	Sumaryczna liczba osób [kol 4 + kol 5]	
1	2	3	4	5	6	7
1	Sanitarna grawitacyjna	0	780	0		Sieć kanalizacyjna została wybudowana,

2	Sanitarna tłoczna	0			780	nie wszyscy mieszkańcy zostali jeszcze podłączeni. Ilość osób podana na dzień 30.06.2020r. Termin osiągnięcia efektu ekologicznego inwestycji zrealizowanych z funduszy POiŚ – czerwiec 2021 r.
3	Ogólnospławna grawitacyjna	0				
4	Ogólnospławna tłoczna	0				
Razem		0	780	0	780	

**Gmina Katowice:**

Lp.	Kanalizacja istniejąca	Długość [km]	Liczba osób, które zostaną podłączone do kanalizacji na którą otrzymano dofinansowanie			Uwagi
			Mieszkańcy	Osoby czasowo przebywające na terenie aglomeracji [1]	Sumaryczna liczba osób [kol 4 + kol 5]	
1	2	3	4	5	6	7
1	Sanitarna grawitacyjna	1,4	1 030	0	1 030	
2	Sanitarna tłoczna	0,0				
3	Ogólnospławna grawitacyjna	0,0				
4	Ogólnospławna tłoczna	0,0				
Razem		1,4	1 030	0	1 030	

**Nie dotyczy gminy Mysłowice.**

1.3. Informacje na temat długości i rodzaju planowanej do wykonania sieci kanalizacyjnej w celu dostosowania aglomeracji do warunków określonych w Dyrektywie Rady z dnia 21 maja 1991 r. dotyczącej oczyszczania ścieków komunalnych (91/271/EWG) oraz liczby osób korzystających z planowanej sieci kanalizacyjnej.

1.3.1. Sieć kanalizacyjna o wskaźniku długości sieci nie mniejszym niż 120 osób na 1 km sieci.

Wykaz miast i/lub miejscowości wchodzących w skład aglomeracji, w obrębie których planuje się wykonanie sieci kanalizacji sanitarnej: **Gmina Sosnowiec (część).**

**Gmina Sosnowiec:**

Lp.	Kanalizacja planowana do wykonania	Długość [km]	Liczba osób, które zostaną podłączone do planowanej do wykonania kanalizacji			Uwagi
			Mieszkańcy	Osoby czasowo przebywające na terenie aglomeracji	Sumaryczna liczba osób [kol 4 + kol 5]	
1	2	3	4	5	6	7
1	Sanitarna grawitacyjna	4,01	486	0	486	
2	Sanitarna tłoczna	0,0				



3	Ogólnospławna grawitacyjna	0,0				
4	Ogólnospławna tłoczna	0,0				
Razem		4,01	486	0	486	

**Gminy Katowice oraz Mysłówice** – nie dotyczy.

**Uzasadnienie określonego wskaźnika długości sieci > 120 mieszkańców na 1 km sieci.**

**Gmina Sosnowiec:**

Obliczenie wskaźnika długości sieci dla planowanej do wykonania sieci kanalizacyjnej (dla obszaru o wskaźniku długości sieci nie mniejszym niż 120 osób na 1 km sieci).	
Długość sieci kanalizacyjnej planowanej do wykonania [kol. 3 - razem]	4,01
Sumaryczna liczba mieszkańców oraz osób czasowo przebywające na terenie aglomeracji, którzy będą obsługiwani przez planowaną do wykonania sieć kanalizacyjną [kol. 6 - razem]	486
Wskaźnik długości sieci = sumaryczna liczba mieszkańców oraz osób czasowo przebywających na terenie aglomeracji [kol. 6 - razem] / długość sieci kanalizacyjnej planowanej do wykonania [kol. 3 - razem]	121,20

1.3.2. Sieć kanalizacyjna o wskaźniku długości sieci nie mniejszym niż 90 osób na 1 km sieci. – nie dotyczy.

1.4. Informacje na temat długości i rodzaju sieci kanalizacyjnej oraz liczby osób korzystających z sieci kanalizacyjnej po dostosowaniu aglomeracji do warunków określonych w Dyrektywie Rady z dnia 21 maja 1991 r. dotyczącej oczyszczania ścieków komunalnych (91/271/EWG).

**Tabela zbiorcza:**

Lp.	Kanalizacja istniejąca	Długość [km]	Liczba osób korzystających z istniejącej kanalizacji po dostosowaniu aglomeracji do warunków określonych w Dyrektywie 91/271/EWG			Uwagi
			Mieszkańcy	Osoby czasowo przebywające na terenie aglomeracji [1]	Sumaryczna liczba osób [kol 4 + kol 5]	
1	2	3	4	5	6	7
1	Sanitarna grawitacyjna	399,22	265 318	2 942	268 260	
2	Sanitarna tłoczna	35,79				
3	Ogólnospławna grawitacyjna	366,42				
4	Ogólnospławna tłoczna	0,78				
Razem		802,21	265 318	2 942	268 260	

**Gmina Sosnowiec:**

Lp.	Kanalizacja istniejąca	Długość [km]	Liczba osób korzystających z istniejącej kanalizacji po dostosowaniu aglomeracji do warunków określonych w Dyrektywie 91/271/EWG			Uwagi
			Mieszkańcy	Osoby czasowo przebywające na terenie aglomeracji	Sumaryczna liczba osób [kol 4 + kol 5]	

1	2	3	4	[1] 5	6	7
1	Sanitarna grawitacyjna	233,32	177 552	2248	179 800	
2	Sanitarna tłoczna	10,09				
3	Ogólnospławna grawitacyjna	192,72				
4	Ogólnospławna tłoczna	0,78				
Razem		436,91	177 552	2248	179 800	

**Gmina Katowice:**

Lp.	Kanalizacja istniejąca	Długość [km]	Liczba osób korzystających z istniejącej kanalizacji po dostosowaniu aglomeracji do warunków określonych w Dyrektywie 91/271/EWG			Uwagi
			Mieszkańcy	Osoby czasowo przebywające na terenie aglomeracji [1]	Sumaryczna liczba osób [kol 4 + kol 5]	
1	2	3	4	5	6	7
1	Sanitarna grawitacyjna	50,30	24 835	50	24 885	
2	Sanitarna tłoczna	2,6				
3	Ogólnospławna grawitacyjna	14,0				
4	Ogólnospławna tłoczna	0,0				
Razem		66,90	24 835	50	24 885	

**Gmina Mysłowice:**

Lp.	Kanalizacja istniejąca	Długość [km]	Liczba osób korzystających z istniejącej kanalizacji po dostosowaniu aglomeracji do warunków określonych w Dyrektywie 91/271/EWG			Uwagi
			Mieszkańcy	Osoby czasowo przebywające na terenie aglomeracji [1]	Sumaryczna liczba osób [kol 4 + kol 5]	
1	2	3	4	5	6	7
1	Sanitarna grawitacyjna	115,60	62 931	644	63 575	
2	Sanitarna tłoczna	23,10				
3	Ogólnospławna grawitacyjna	159,70				
4	Ogólnospławna tłoczna	0,0				
Razem		298,4	62 931	644	63 575	

## 1.5. Informacje na temat oczyszczalni ścieków.

## 1.5.1. Nazwa oczyszczalni ścieków:

**Oczyszczalnia Ścieków Radocha II**

Lokalizacja oczyszczalni ścieków (adres):

**41-200 Sosnowiec, ul. Ostrogórska 43**

Dane kontaktowe (telefon, e-mail, fax): **Sosnowieckie Wodociągi S.A.,  
ul. Ostrogórska 43, 41-200 Sosnowiec**

**tel. 32 292 55 90 w. 366**

**fax: 32 292 55 90 w. 375**

**e-mail: to@rpwik.sosnowiec.pl**

**http://www.rpwik.sosnowiec.pl**

Pozwolenie wodnoprawne na odprowadzanie ścieków z oczyszczalni do środowiska (data, znak, oznaczenie organu, termin ważności decyzji):

Organ, który wydał decyzję: <b>Marszałek Województwa Śląskiego</b>		
Numer decyzji: <b>Decyzja nr 3260/OS/2017</b> (Nr sprawy: <b>OS-WS.7322.91.2017</b> ) (Nr pisma: <b>OS-WS.KW-00597/17</b> )	Data wydania: <b>26.09.2017 r.</b>	Termin ważności: <b>26.09.2027 r.</b>

Przepustowość oczyszczalni:

średnia [m<sup>3</sup>/d]: **65 000**

maksymalna godzinowa [m<sup>3</sup>/h]: **6 229**

maksymalna roczna [m<sup>3</sup>/rok]: **23 790 000**

Projektowa wydajność oczyszczalni ścieków [RLM]: **411 500**

Ilość ścieków dostarczanych do oczyszczalni ścieków:

- Dane za rok 2019:

Ścieki dopływające siecią kanalizacyjną [m<sup>3</sup>/d]: **43 022**

Ścieki dowożone [m<sup>3</sup>/d]: **133**

Średnie obciążenie oczyszczalni [m<sup>3</sup>/d]: **47 530**

Ilość ścieków oczyszczonych w roku poprzednim [m<sup>3</sup>/rok]: **17 348 415**

- Dane za I połowę roku 2020:

Ścieki dopływające siecią kanalizacyjną [m<sup>3</sup>/d]: **42 449**

Ścieki dowożone [m<sup>3</sup>/d]: **120**

Średnie obciążenie oczyszczalni [m<sup>3</sup>/d]: **47 904**

Ilość ścieków oczyszczonych w I p. 2020 [m<sup>3</sup>/rok]: **8 718 608**

Przewidywane średnie obciążenie oczyszczalni po zrealizowaniu planowanego zakresu sieci kanalizacji sanitarnej [m<sup>3</sup>/d]: **47 949** (dane na podstawie średniego zużycia wody).

Przewidywana ilość ścieków oczyszczanych w roku po zrealizowaniu planowanego zakresu sieci kanalizacji sanitarne [m<sup>3</sup>/rok]: **8 726 789** (wartość szacunkowa) – ilość za okres I półrocza 2020 r.

**Dane za rok 2019:**

Wartości wskaźników zanieczyszczeń ścieków surowych		
Wskaźnik	Wartość (średnioroczna z pomiarów)	Uwagi
1	2	3
BZT5 [mgO <sub>2</sub> /l]	<b>546</b>	
ChZTCr [mgO <sub>2</sub> /l]	<b>1145</b>	
Zawiesina ogólna [mg/l]	<b>724</b>	

Fosfor ogólny [mgP/l]	<b>23</b>	
Azot ogólny [mgN/l]	<b>110,5</b>	
Wartości wskaźników lub % redukcji zanieczyszczeń ścieków oczyszczonych		
Wskaźnik	Wartość (średnioroczna z pomiarów)	Uwagi
1	2	3
BZT5 [mgO2/l]	<b>90</b>	<b>99</b>
ChZTCr [mgO2/l]	<b>75</b>	<b>97</b>
Zawiesina ogólna [mg/l]	<b>90</b>	<b>99</b>
Fosfor ogólny [mgP/l]	<b>80</b>	<b>98</b>
Azot ogólny [mgN/l]	<b>80</b>	<b>93</b>

**Dane za I połowę roku 2020:**

Wartości wskaźników zanieczyszczeń ścieków surowych		
Wskaźnik	Wartość (średnioroczna z pomiarów)	Uwagi
1	2	3
BZT5 [mgO2/l]	<b>594</b>	
ChZTCr [mgO2/l]	<b>1153</b>	
Zawiesina ogólna [mg/l]	<b>686</b>	
Fosfor ogólny [mgP/l]	<b>20,7</b>	
Azot ogólny [mgN/l]	<b>103,6</b>	
Wartości wskaźników lub % redukcji zanieczyszczeń ścieków oczyszczonych		
Wskaźnik	Wartość (średnioroczna z pomiarów)	Uwagi
1	2	3
BZT5 [mgO2/l]	<b>90</b>	<b>99</b>
ChZTCr [mgO2/l]	<b>75</b>	<b>98</b>
Zawiesina ogólna [mg/l]	<b>90</b>	<b>99</b>
Fosfor ogólny [mgP/l]	<b>80</b>	<b>99</b>
Azot ogólny [mgN/l]	<b>80</b>	<b>93</b>
Odbiornik ścieków oczyszczonych zgodnie z pozwoleniem wodnoprawnym: <b>rzeka</b>		
Nazwa ciekłu: <b>PRZEMSA</b>	Kilometraż miejsca odprowadzania ścieków oczyszczonych: <b>km 27+100</b>	
Współrzędne geograficzne wylotu: <b>50°15'17" (szerokość), 19°08'19" (długość)</b>		

Typ oczyszczalni ścieków: PUB1 - oczyszczalnia biologiczna z podwyższonym usuwaniem związków azotu (N), fosforu (P) spełniająca standardy odprowadzanych ścieków dla aglomeracji  $\geq 100\ 000$  RLM.

Podstawowe informacje na temat zamierzeń inwestycyjnych z zakresu budowy, rozbudowy lub modernizacji oczyszczalni:

Planowana jest modernizacja oczyszczalni, mająca na celu optymalizację pracy oraz utrzymanie wymaganego stopnia oczyszczenia ścieków – pn.: „Przebudowa oczyszczalni ścieków RADOCHA II w Sosnowcu – etap V” w zakresie zadań:

- 1) Zadanie I - <Komory beztlenowe, ob. 6.2 i 6.4>,
- 2) Zadanie II - <Reaktory biologiczne, ob. 7.1 do 7.8>,
- 3) Zadanie III - <Osadniki wtórne, ob. 8.1 do 8.8>,
- 4) Zadanie IV - <Stacja odwadniania osadów, ob. 14>,
- 5) Zadanie V - <Pompownia wody technologicznej, ob. 34>,

- 6) Zadanie VI - <Część elektryczna i AKPiA>:  
 7) Zadanie VII - <Spust części pływających z Osadnika wstępnego, ob. 6.3>, modernizacja nie spowoduje zmiany przepustowości oczyszczalni.

1.5.2. Nazwa oczyszczalni ścieków: **Oczyszczalnia Ścieków Zagórze**  
 Lokalizacja oczyszczalni ścieków (adres): **Sosnowiec 41-200, ul. Czereśniowa 15**  
 Dane kontaktowe (telefon, e-mail, fax): **Sosnowieckie Wodociągi S.A.,  
 ul. Ostrogórska 43, 41-200 Sosnowiec  
 tel. 32 292 55 90 w. 366  
 fax: 32 292 55 90 w. 375  
 e-mail: to@rpwik.sosnowiec.pl  
 http://www.rpwik.sosnowiec.pl**

Pozwolenie wodnoprawne na odprowadzanie ścieków z oczyszczalni do środowiska (data, znak, oznaczenie organu, termin ważności decyzji):

Organ, który wydał decyzję: Prezydent Miasta Sosnowca		
Numer decyzji: <b>WŚR.III.6341.9.2011.EŁ</b> <b>+ zmiana: WŚR.III.6341.9.2011.JN</b>	Data wydania: <b>14.07.2011 r.</b> <b>23.11.2015 r.</b>	Termin ważności do: <b>14.07.2021 r.</b>

Przepustowość oczyszczalni:

średnia [m<sup>3</sup>/d]: **2000**

maksymalna godzinowa [m<sup>3</sup>/h]: **200**

maksymalna roczna [m<sup>3</sup>/rok]: **876 000**

Projektowa wydajność oczyszczalni ścieków [RLM]: **15 300**

Ilość ścieków dostarczanych do oczyszczalni ścieków:

- Dane za rok 2019:

Ścieki dopływające siecią kanalizacyjną [m<sup>3</sup>/d]: **1 446**

Ścieki dowożone [m<sup>3</sup>/d]: **0**

Średnie obciążenie oczyszczalni [m<sup>3</sup>/d]: **1 446**

Ilość ścieków oczyszczonych w roku poprzednim [m<sup>3</sup>/rok]: **527 936**

- Dane za I połowę roku 2020:

Ścieki dopływające siecią kanalizacyjną [m<sup>3</sup>/d]: **1 480**

Ścieki dowożone [m<sup>3</sup>/d]: **0**

Średnie obciążenie oczyszczalni [m<sup>3</sup>/d]: **1 480**

Ilość ścieków oczyszczonych w roku poprzednim [m<sup>3</sup>/rok]: **269 391**

Przewidywane średnie obciążenie oczyszczalni po zrealizowaniu planowanego zakresu sieci kanalizacji sanitarnej [m<sup>3</sup>/d]: **brak działań inwestycyjnych w zlewni OŚ Zagórze.**

Przewidywana ilość ścieków oczyszczanych w roku po zrealizowaniu planowanego zakresu sieci kanalizacji sanitarnej [m<sup>3</sup>/rok]: **brak działań inwestycyjnych w zlewni OŚ Zagórze.**

**Dane za rok 2019:**

Wartości wskaźników zanieczyszczeń ścieków surowych		
Wskaźnik	Wartość (średnioroczna z pomiarów)	Uwagi
1	2	3
BZT <sub>5</sub> [mgO <sub>2</sub> /l]	<b>468</b>	
ChZT <sub>Cr</sub> [mgO <sub>2</sub> /l]	<b>991</b>	
Zawiesina ogólna [mg/l]	<b>554</b>	
Fosfor ogólny [mgP/l]	<b>14,7</b>	
Azot ogólny [mgN/l]	<b>94,3</b>	
Wartości wskaźników lub % redukcji zanieczyszczeń ścieków oczyszczonych		
Wskaźnik	% redukcji zgodnie z pozwoleniem wodnoprawnym	Wartość (średnioroczna z pomiarów)
1	2	3
BZT <sub>5</sub> [mgO <sub>2</sub> /l]	<b>90</b>	<b>99</b>
ChZT <sub>Cr</sub> [mgO <sub>2</sub> /l]	<b>75</b>	<b>97</b>
Zawiesina ogólna [mg/l]	<b>90</b>	<b>99</b>
Fosfor ogólny [mgP/l]	<b>85</b>	<b>97</b>
Azot ogólny [mgN/l]	<b>80</b>	<b>93</b>

**Dane za I połowę roku 2020:**

Wartości wskaźników zanieczyszczeń ścieków surowych		
Wskaźnik	Wartość (średnia z pomiarów)	Uwagi
1	2	3
BZT <sub>5</sub> [mgO <sub>2</sub> /l]	<b>478</b>	
ChZT <sub>Cr</sub> [mgO <sub>2</sub> /l]	<b>1000</b>	
Zawiesina ogólna [mg/l]	<b>532</b>	
Fosfor ogólny [mgP/l]	<b>13,9</b>	
Azot ogólny [mgN/l]	<b>94,4</b>	
Wartości wskaźników lub % redukcji zanieczyszczeń ścieków oczyszczonych		
Wskaźnik	% redukcji zgodnie z pozwoleniem wodnoprawnym	Wartość (średnia z pomiarów)
1	2	3
BZT <sub>5</sub> [mgO <sub>2</sub> /l]	<b>90</b>	<b>99</b>
ChZT <sub>Cr</sub> [mgO <sub>2</sub> /l]	<b>75</b>	<b>97</b>
Zawiesina ogólna [mg/l]	<b>90</b>	<b>99</b>
Fosfor ogólny [mgP/l]	<b>85</b>	<b>97</b>
Azot ogólny [mgN/l]	<b>80</b>	<b>93</b>
Odbiornik ścieków oczyszczonych zgodnie z pozwoleniem wodnoprawnym: <b>Rów Mortimerowski</b>		
Nazwa ciekłu: <b>rzeka BOBREK (za pośrednictwem Rowu Mortimerowskiego)</b>	Kilometraż miejsca odprowadzania ścieków oczyszczonych: <b>8+600</b>	
Współrzędne geograficzne wylotu: długość: <b>50°18'5,65"</b> (szerokość), <b>19°12'9,59"</b> (długość)		

Typ oczyszczalni ścieków: PUB1 - oczyszczalnia biologiczna z podwyższonym usuwaniem związków azotu (N), fosforu (P) spełniająca standardy odprowadzanych ścieków dla aglomeracji  $\geq 100\ 000$  RLM.

Podstawowe informacje na temat zamierzeń inwestycyjnych z zakresu budowy, rozbudowy lub modernizacji oczyszczalni: **Planowana jest likwidacja oczyszczalni wraz z przekierowaniem ścieków na Oczyszczalnię Radocha II – projekt w opracowaniu.**

1.6. Podstawowe informacje dotyczące indywidualnych systemów oczyszczania ścieków obsługujących mieszkańców aglomeracji:

Gmina Sosnowiec: 1877 RLM

Gminy Katowice i Mysłowice: nie dotyczy.

Indywidualne systemy oczyszczania ścieków w zakresie Gminy Sosnowiec				
Rodzaj	Ilość [szt.]	Liczba mieszkańców [Mk]		Ilość powstających nieczystości [m <sup>3</sup> /d]
		pobyt stały	pobyt czasowy	
Przydomowe oczyszczalnie ścieków	6	22	0	----*
Zbiorniki bezodpływowe	939	1821	34	166,95

\* Dla przydomowych oczyszczalni ścieków nie można określić ilości powstających ścieków z uwagi na fakt, iż usuwany jest wyłącznie nadmiar osadu komunalnego, a oczyszczone ścieki trafiają do gruntu poprzez drenaż rozsączający.

Nieczystości ciekłe powstające na nieruchomościach wyposażonych w przydomowe oczyszczalnie ścieków oraz zbiorniki bezodpływowe są transportowane przez przedsiębiorców posiadających zezwolenie na prowadzenie działalności w zakresie opróżniania zbiorników bezodpływowych i transportu nieczystości ciekłych do oczyszczalni ścieków spełniających wymagania dla aglomeracji >100 000 RLM.

1.7. Informacje dotyczące końcowego punktu zrzutu (w przypadku braku oczyszczalni ścieków na terenie aglomeracji) - nie dotyczy.

1.8. Informacje o średniej dobowej ilości i jakości ścieków komunalnych powstających na terenie aglomeracji oraz ich składzie jakościowym.

Ilość ścieków komunalnych powstających na terenie aglomeracji w I półroczu 2020 r. [m <sup>3</sup> /d]: <b>49384</b>		
Wskaźnik	Wartość wskaźnika zanieczyszczeń	Uwagi
1	2	3
BZT <sub>5</sub> [mgO <sub>2</sub> /l]	590	Podane stężenia są średnią z całkowitych ładunków dopływających do oczyszczalni za I półrocze 2020 r.
ChZT <sub>Cr</sub> [mgO <sub>2</sub> /l]	1148	
Zawiesina ogólna [mg/l]	681	
Fosfor ogólny [mgP/l]	20,5	
Azot ogólny [mgN/l]	103	

1.9. Informacje o ilości i składzie jakościowym ścieków przemysłowych odprowadzanych przez zakłady do systemu kanalizacji zbiorczej.

Wykaz zakładów przemysłowych oraz określenie charakteru zakładów usługowych podłączonych do systemu kanalizacji zbiorczej:

Na terenie Aglomeracji Sosnowiec zlokalizowanych jest łącznie 714 zakładów przemysłowych oraz usługowych, gdzie powstają ścieki przemysłowe, a w tym:

Gmina Sosnowiec       **667**

Gmina Katowice       **28**

Gmina Mysłowice       **19**

Zakłady produkujące największą ilość ścieków	Roczna ilość ścieków [m <sup>3</sup> /I półrocze 2020 r.]
Zakłady Mięsne Silesia S.A.	230 942,50
Timken Polska Spółka z o.o.	17 487,00
Marelli Sosnowiec Poland Spółka z o.o.	16 821,94
Vitkovice Milmet Spółka Akcyjna	15 877,00
PDC Industrial Center 62 Spółka z o.o.	11 212,13

W powyższym zestawieniu z uwagi na ilość zakładów przemysłowych na terenie Aglomeracji Sosnowiec w części Gminy Sosnowiec uwzględniono jedynie zakłady, w których powstaje największa ilość ścieków.

Gmina Sosnowiec, jako gmina wiodąca, jest w dyspozycji pełnego wykazu zakładów. Ilość ścieków od pozostałych zakładów: 542 031,19 m<sup>3</sup>/I półrocze 2020 r.

**W zakresie Gminy Sosnowiec:**

Ilość ścieków przemysłowych (powstających w zakładach przemysłowych i usługowych), odprowadzanych do kanalizacji [m <sup>3</sup> /d] <b>2994,65</b>		
Wskaźnik	Wartość wskaźnika zanieczyszczeń	Ładunek zanieczyszczeń odprowadzany w ciągu doby [g/d]
1	2	3
BZT <sub>5</sub> [mgO <sub>2</sub> /l]	154,00	461 176
ChZT <sub>Cr</sub> [mgO <sub>2</sub> /l]		
Zawiesina ogólna [mg/l]		
Fosfor ogólny [mgP/l]		
Azot ogólny [mgN/l]		

RLM = 7686

**W zakresie Gminy Katowice:**

Ilość ścieków przemysłowych (powstających w zakładach przemysłowych i usługowych), odprowadzanych do kanalizacji [m <sup>3</sup> /d] 1111,7		
Wskaźnik	Wartość wskaźnika zanieczyszczeń	Ładunek zanieczyszczeń odprowadzany w ciągu doby [g/d]
1	2	3
BZT <sub>5</sub> [mgO <sub>2</sub> /l]	161,53	179 573
ChZT <sub>Cr</sub> [mgO <sub>2</sub> /l]		
Zawiesina ogólna [mg/l]		
Fosfor ogólny [mgP/l]		
Azot ogólny [mgN/l]		

RLM = 2993

**W zakresie Gminy Mysłowice:**

Ilość ścieków przemysłowych (powstających w zakładach przemysłowych i usługowych), odprowadzanych do kanalizacji 212,9 [m <sup>3</sup> /d]		
Wskaźnik	Wartość wskaźnika zanieczyszczeń	Ładunek zanieczyszczeń odprowadzany w ciągu doby [g/d]
1	2	3
BZT <sub>5</sub> [mgO <sub>2</sub> /l]	186	39 600
ChZT <sub>Cr</sub> [mgO <sub>2</sub> /l]		
Zawiesina ogólna [mg/l]		



Fosfor ogólny [mgP/l]		
Azot ogólny [mgN/l]		

RLM = 660

RLM wyliczono na podstawie stosunku ilości ścieków przemysłowych odprowadzanych do kanalizacji i wartości wskaźnika zanieczyszczeń [BZT<sub>5</sub>] do jednostkowego ładunku zanieczyszczeń w ściekach z gospodarstw domowych, odprowadzanych od jednego mieszkańca wg wzoru: (ilość ścieków przemysłowych [m<sup>3</sup>/d] x wartość wskaźnika [g/m<sup>3</sup>]) / 60 [g/Mk\*d].

1.10. Informacje o zakładach, których podłączenie do systemu kanalizacji zbiorczej jest planowane.

Wykaz zakładów przemysłowych oraz określenie charakteru zakładów usługowych planowanych do podłączenia do systemu kanalizacji zbiorczej, stan na 30.06.2020 r.:

**Gmina Sosnowiec:**

- |  |                        |
|--|------------------------|
| 1) STACJA PALIW, ul. Innowacyjna,                    | 10,5 m <sup>3</sup> /d |
| 2) MYJNIA SAMOCHODOWA, ul. Kosynierów dz. nr 1780/83 | 7,7 m <sup>3</sup> /d  |

**Gminy Mysłowice oraz Katowice – nie dotyczy**

**Gmina Sosnowiec:**

Ilość ścieków przemysłowych odprowadzanych przez zakłady planowane do podłączenia do kanalizacji [m <sup>3</sup> /d]: <b>18,2</b>		
Wskaźnik	Wartość wskaźnika zanieczyszczeń	Ładunek zanieczyszczeń odprowadzany w ciągu doby przez zakłady planowane do podłączenia [g/d]
1	2	3
BZT <sub>5</sub> [mgO <sub>2</sub> /l]	154	2803
ChZT <sub>Cr</sub> [mgO <sub>2</sub> /l]		Nie dotyczy
Zawiesina ogólna [mg/l]		Nie dotyczy
Fosfor ogólny [mgP/l]		Nie dotyczy
Azot ogólny [mgN/l]		Nie dotyczy

RLM = 47

1.11. Uzasadnienie określonej dla aglomeracji równoważnej liczby mieszkańców.

Wyszczególnienie:	RLM
Liczba mieszkańców korzystających z istniejącej sieci kanalizacyjnej (pkt 1.2 Tab. 1 kol. 4)	263 022
Liczba mieszkańców, planowanych do przyłączenia do sieci kanalizacyjnej, na której wykonanie środki finansowe zostały pozyskane (pkt 1.2 Tab. 2 kol. 4)	1 810
Liczba mieszkańców planowanych do podłączenia do projektowanej sieci kanalizacyjnej (pkt 1.3.1 kol. 4)	486
Liczba mieszkańców nowopodłączonych na terenach, gdzie planuje się przebudowę sieci kanalizacji sanitarnej (informacja zawarta w pkt. 1.3.1)	0
Liczba osób czasowo przebywających korzystających z sieci kanalizacyjnej (pkt 1.2 Tab. 1 kol. 5)	2 942
Liczba osób czasowo przebywających, planowanych do przyłączenia do sieci kanalizacyjnej, na której wykonanie środki finansowe zostały pozyskane (pkt 1.2 Tab. 2 kol. 5)	0
Liczba osób czasowo przebywających planowanych do podłączenia do projektowanej sieci kanalizacyjnej (pkt 1.3.1. kol. 5)	0

Równoważna Liczba Mieszkańców wynikająca z dobowego ładunku ścieków odprowadzanych przez zakłady przemysłowe i usługowe korzystające z istniejącej sieci kanalizacyjnej [kol. 3 pkt 1.9 / 60 g/d]	11 339
Równoważna Liczba Mieszkańców wynikająca z dobowego ładunku ścieków, który będzie odprowadzanych przez zakłady przemysłowe i usługowe planowane do podłączenia do sieci kanalizacyjnej [kol. 3 pkt 1.10 / 60 g/d]	47
Liczba mieszkańców oraz osób czasowo przebywających na terenie aglomeracji, korzystających z indywidualnych systemów oczyszczania ścieków komunalnych (przydomowe oczyszczalnie ścieków, zbiorniki bezodpływowe), nieplanowanych do podłączenia do sieci, określona na podstawie rejestrów prowadzonych przez gminę – wyszczególnione w pkt 1.6.	1 877
<b>Równoważna Liczba Mieszkańców RLM (suma)</b>	<b>281 523</b>

1.12. Informacje o strefach ochronnych ujęć wody, występujących na obszarze aglomeracji, obejmujących tereny ochrony bezpośredniej i tereny ochrony pośredniej zawierające oznaczenie aktu prawa miejscowego lub decyzje ustanawiające te strefy oraz zakazy, nakazy i ograniczenia obowiązujące na tych terenach.

Strefa ochrony bezpośredniej w Aglomeracji Sosnowiec:

**Gmina Sosnowiec:** Decyzją Dyrektora Zarządu Zlewni w Katowicach znak. GL.ZUZ.2.4100.3.2019.B/9724 z dnia 3 września 2019 r. została ustanowiona strefa ochrony bezpośredniej mająca kształt koła o promieniu 2 metrów dla studni SW-1E na działce nr 998 obręb 0011 Sosnowiec.

W decyzji wskazano, iż na terenie strefy ochrony bezpośredniej należy:

- zagospodarować teren zielenią,
- odprowadzać wody opadowe lub roztopowe w sposób uniemożliwiający przedostawanie się ich do urządzeń służących do poboru wody,
- nie użytkować gruntów do celów niezwiązanych z eksploatacją ujęcia wody,
- odprowadzać poza granicę terenu ochrony bezpośredniej ścieki z urządzeń sanitarnych przeznaczonych do użytku dla osób zatrudnionych przy obsłudze urządzeń służących do poboru wody,
- ograniczyć wyłącznie do niezbędnych potrzeb przebywanie osób niezatrudnionych przy obsłudze urządzeń służących do poboru wody.

1.13. Informacje o obszarach ochronnych zbiorników wód śródlądowych, występujących na obszarze aglomeracji, zawierające oznaczenie aktu prawa miejscowego ustanawiającego te obszary oraz zakazy, nakazy i ograniczenia obowiązujące na tych obszarach: nie dotyczy.

1.14. Informacje o formach ochrony przyrody, występujących na obszarze aglomeracji, zawierające nazwę formy ochrony przyrody oraz wskazanie aktu prawnego uznającego określony obszar za formę ochrony przyrody.

GMINA SOSNOWIEC			
Lp.	Nazwa	Lokalizacja	Akt prawny
1	grab zwyczajny	Sosnowiec - Klimontów, Park im. W. Malczewskiej (ul. Mjr. H. Hubala -Dobrzańskiego)	Uchwała nr XXXII/634/2001 Rady Miejskiej w Sosnowcu z dnia 24 maja 2001 r.
2	orzech czarny	Sosnowiec - Śródmieście, ul. J. Kilińskiego 35	
3	tulipanowiec amerykański	Sosnowiec - Kazimierz Górniczy, ul. Ogrodowa nr 11	
4	klon srebrzysty	Sosnowiec - Kazimierz Górniczy, ul. Ogrodowa	
5	surmia pośrednia	Sosnowiec - Kazimierz Górniczy, ul. Ogrodowa, przydrożny skwerek przy posesji Przedszkola Miejskiego	
6	wiąz szypułkowy	Sosnowiec - Porąbka, przy zbiegu	

		ul. Dąbrowskiej z ul. Zagórską	
7	klon jawor	Sosnowiec - Pekin, przy ogrodzeniu cmentarza przy ul. 11 Listopada	
8	topola późna	skarpa na lewym brzegu Czarnej Przemszy, odcinek na północ od ul. Franciszkańskiej	
9	topola późna	skarpa na lewym brzegu Czarnej Przemszy, odcinek na północ od ul. Franciszkańskiej	
10	topola późna	skarpa na lewym brzegu Czarnej Przemszy, odcinek na północ od ul. Franciszkańskiej	
11	topola późna	Sosnowiec - Stary Sosnowiec, ul. J. Piłsudskiego (na wysokości ul. Wysokiej)	
12	platan klonolistny	Sosnowiec - Śródmieście, skwer przy ul. Gen. Grot-Roweckiego	
13	klon zwyczajny	Sosnowiec - Zagórze, ul. Szpitalna 1	
14	dąb szypułkowy	Sosnowiec - Zagórze, ul. Dworska	
15	Jesion wyniosły	Sosnowiec - Zagórze, ul. Dworska	
16	Surmia zwyczajna		
17	Topola późna		
18	Topola późna		
19	Topola późna		
20	Wiąz szypułkowy	Sosnowiec - Sielec, Park Sielecki	
21	Klon srebrzysty		
22	Wiąz szypułkowy		
23	Dąb szypułkowy		
<b>GMINA KATOWICE</b>			
1	Buk zwyczajny	ul. Górniczego Stanu 10,12	
2	Buk zwyczajny	ul. Górniczego Stanu 12, 6	
3	Buk zwyczajny	ul. Górniczego Stanu 12,6	
4	Buk zwyczajny	Park Giszowiecki	
5	Buk zwyczajny	Park Giszowiecki	
6	Buk zwyczajny	Park Giszowiecki	
7	Buk zwyczajny	Park Giszowiecki	
8	Buk zwyczajny	Park Giszowiecki	
9	Buk zwyczajny	Plac pod Lipami	
10	Buk zwyczajny	Plac pod Lipami	
11	Buk zwyczajny	Plac pod Lipami	
12	Dąb szypułkowy	ul. Wojciecha 31	
13	Buk zwyczajny	ul. Samoobrony (obecnie ul. Wojciecha)	
14	Buk zwyczajny	ul. Pszczyńska obok hali sportowej	
15	Buk zwyczajny	ul. Górniczego Stanu 4-12	
16	Buk zwyczajny	ul. Górniczego Stanu 4-12	
17	Buk zwyczajny	ul. Górniczego Stanu 4-12	
18	Buk zwyczajny	ul. Wojciecha	
19	Grab pospolity	ul. Wojciecha	
20	Buk zwyczajny	Park Giszowiecki	
<b>GMINA MYSŁOWICE</b>			

Rozporządzenie nr 63/95  
Wojewody Katowickiego z dn.  
25 kwietnia 1995 r. w sprawie  
uznania za pomniki przyrody -  
Dz. Urz. Woj. Katowickiego nr  
7 poz. 60

Uchwała nr XLIII/813/17 Rady  
Miasta Katowice z 1  
czerwca 2017 r. w  
sprawie ustanowienia  
pomnikami przyrody 24  
drzewa rosnące na terenie  
miasta Katowice. Dz. Urz. z  
2017 r. poz. 3524

1	Dąb szypułkowy (Quercus robur)	Park Kosztowy	Uchwała nr LII/802/18 z dnia 21 czerwca 2018 r. w sprawie ustanowienia pomnika przyrody Dz. U. Woj. Śląskiego poz. 4284
---	-----------------------------------	---------------	---

Załącznik Nr 2 do uchwały Nr 614/XXXIV/2020  
Rady Miejskiej w Sosnowcu  
z dnia 26 listopada 2020 r.

### **CZEŚĆ GRAFICZNA UCHWAŁY**

Cześć graficzna niniejszej uchwały zawiera oznaczenie granic obszaru aglomeracji na mapie w skali 1:25 000 oraz na mapie w skali 1:5 000, a także: istniejących oczyszczalni ścieków do których odprowadzane są ścieki komunalne z obszaru aglomeracji, granic administracyjnych gminy zgodnie z danymi z państwowego rejestru granic i powierzchni jednostek podziałów terytorialnych kraju, stref ochronnych ujęć wody, form ochrony przyrody o których mowa w art. 6 ustawy z dnia 16 kwietnia 2004 r. o ochronie przyrody (t.j. Dz. U. z 2020 r. poz. 55 ze zm.), skali projektu aglomeracji w formie liczbowej i liniowej.

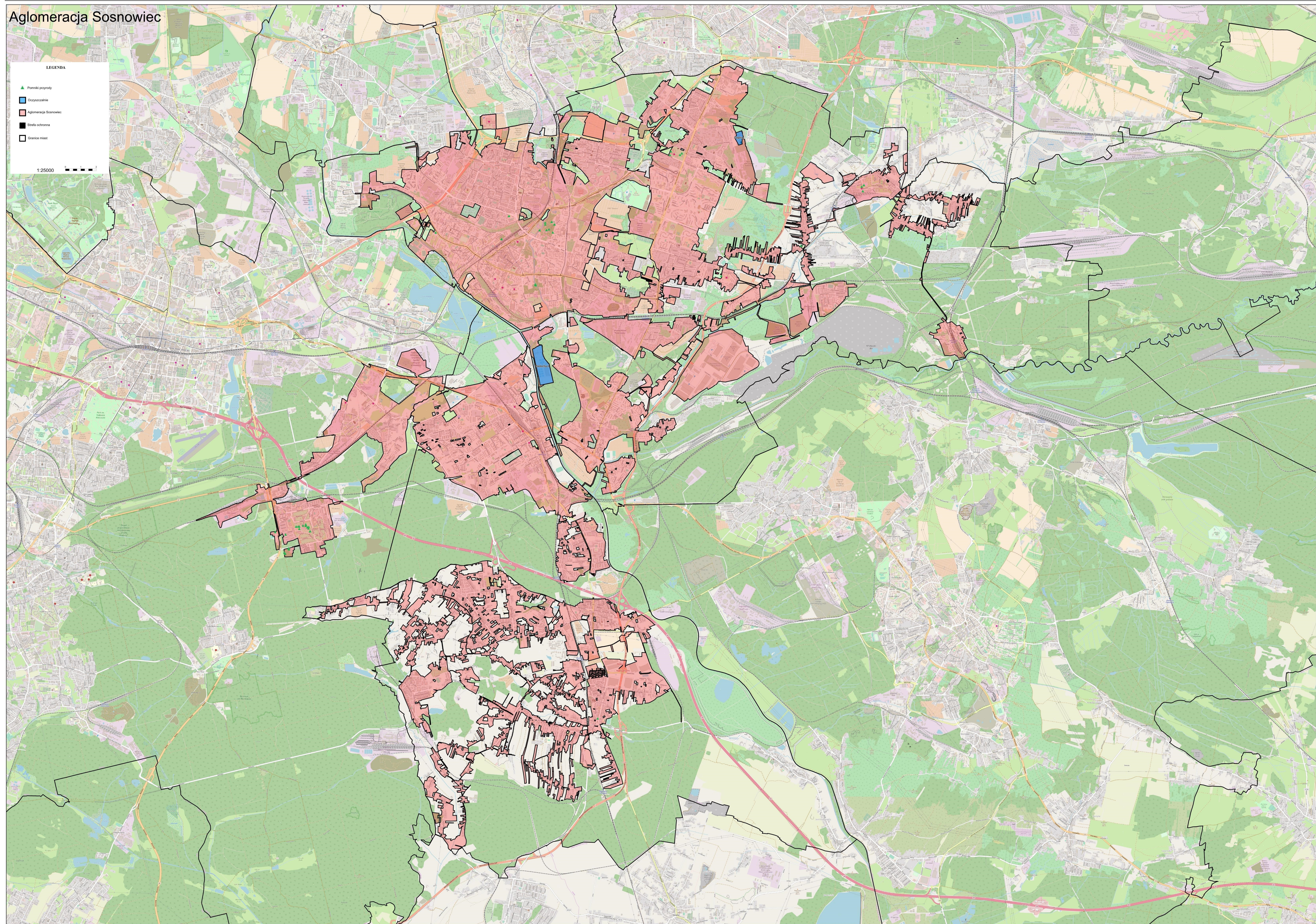
W części graficznej uchwały z aglomeracji wyłączone zostały obszary obejmujące tereny zielone (parki, teren leśny), cmentarze oraz nieruchomości wyposażone w przydomowe oczyszczalnie ścieków, które nie spełniają wymagań załącznika nr 3 rozporządzenia Ministra Gospodarki Morskiej i Żeglugi Śródlądowej z dnia 12 lipca 2019 r. (Dz. U. z 2019 r. poz. 1311) w sprawie substancji szczególnie szkodliwych dla środowiska wodnego oraz warunków, jakie należy spełnić przy wprowadzaniu do wód lub do ziemi ścieków, a także przy odprowadzaniu wód opadowych lub roztopowych do wód lub do urządzeń wodnych.

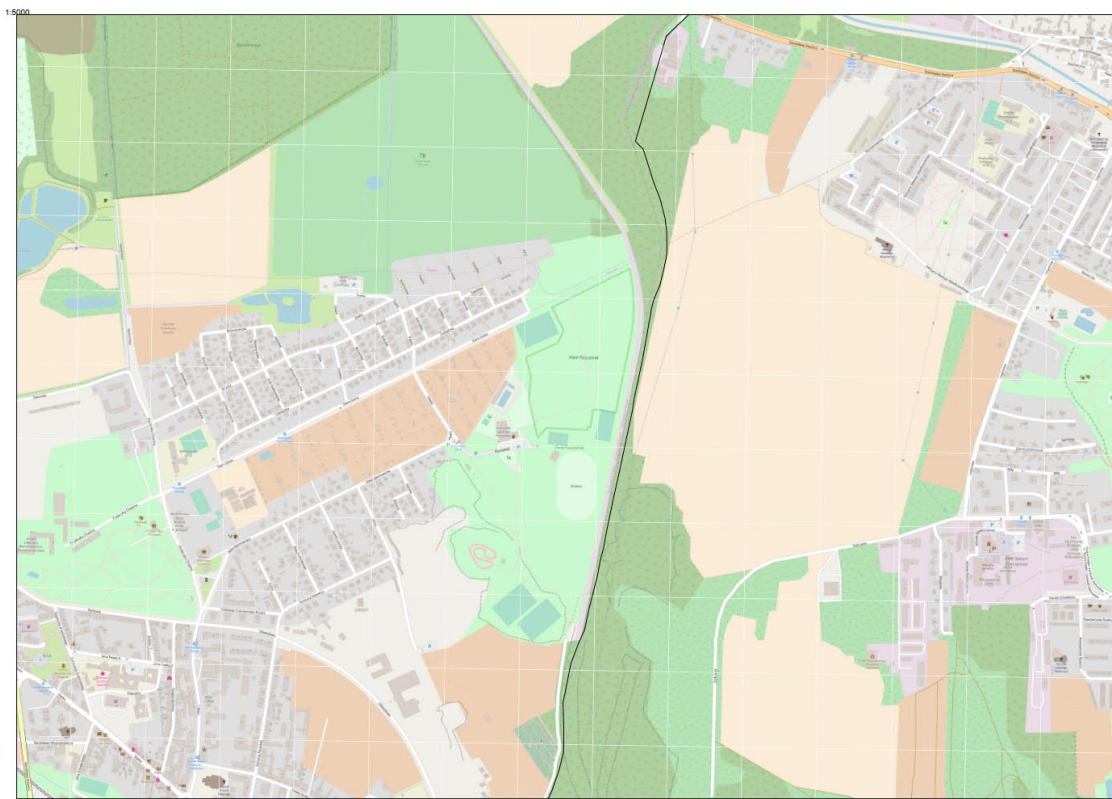
# Aglomeracja Sosnowiec

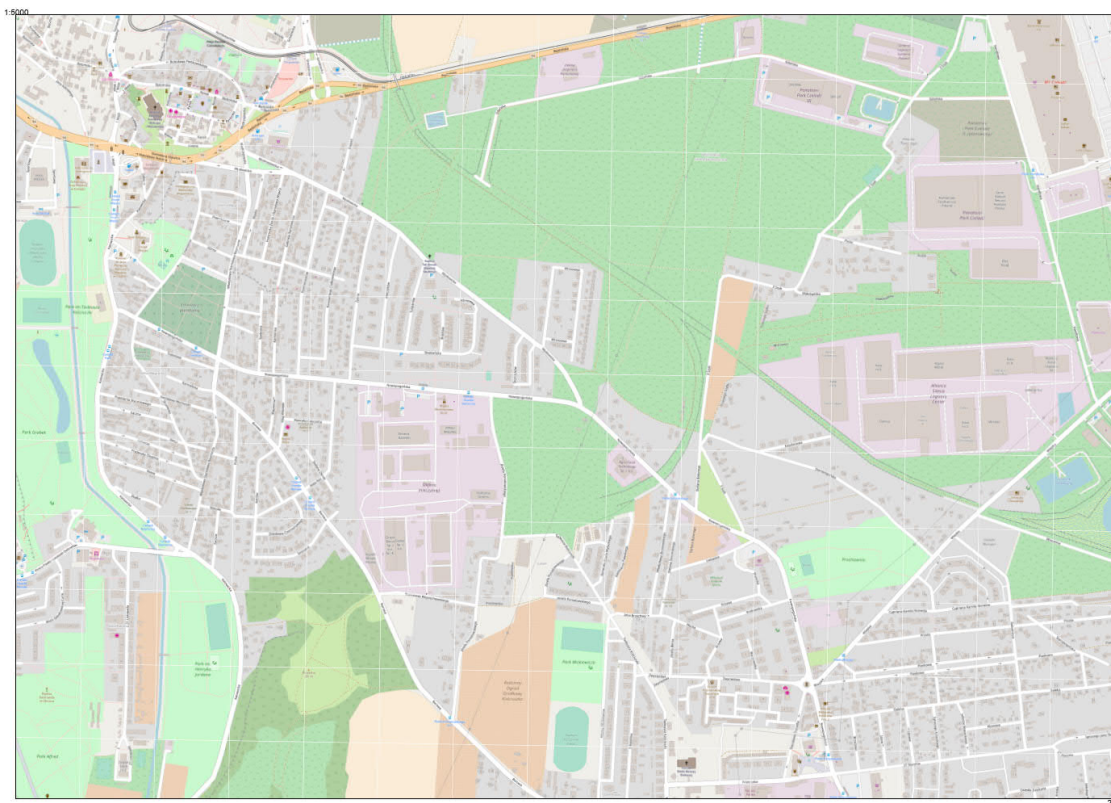
## LEGENDA

-  Pomniki przyrody
-  Oczyszczalnie
-  Aglomeracja Sosnowiec
-  Strefa ochronna
-  Granice miast

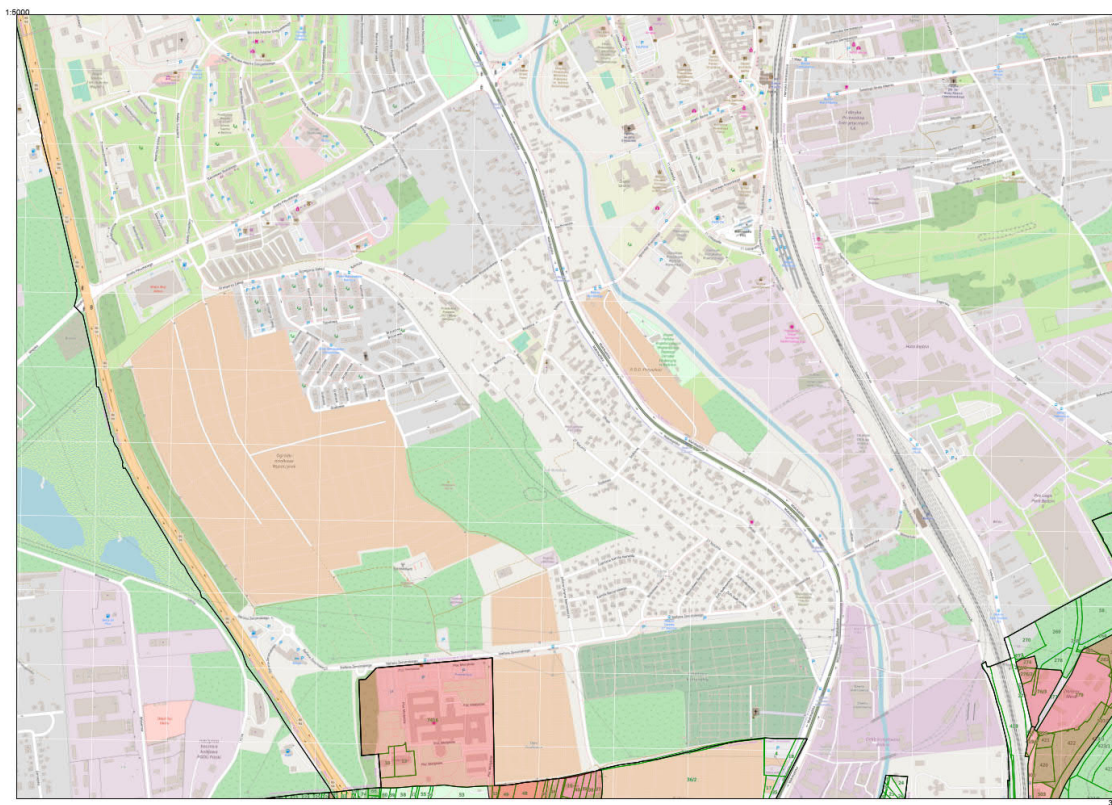
1:25000

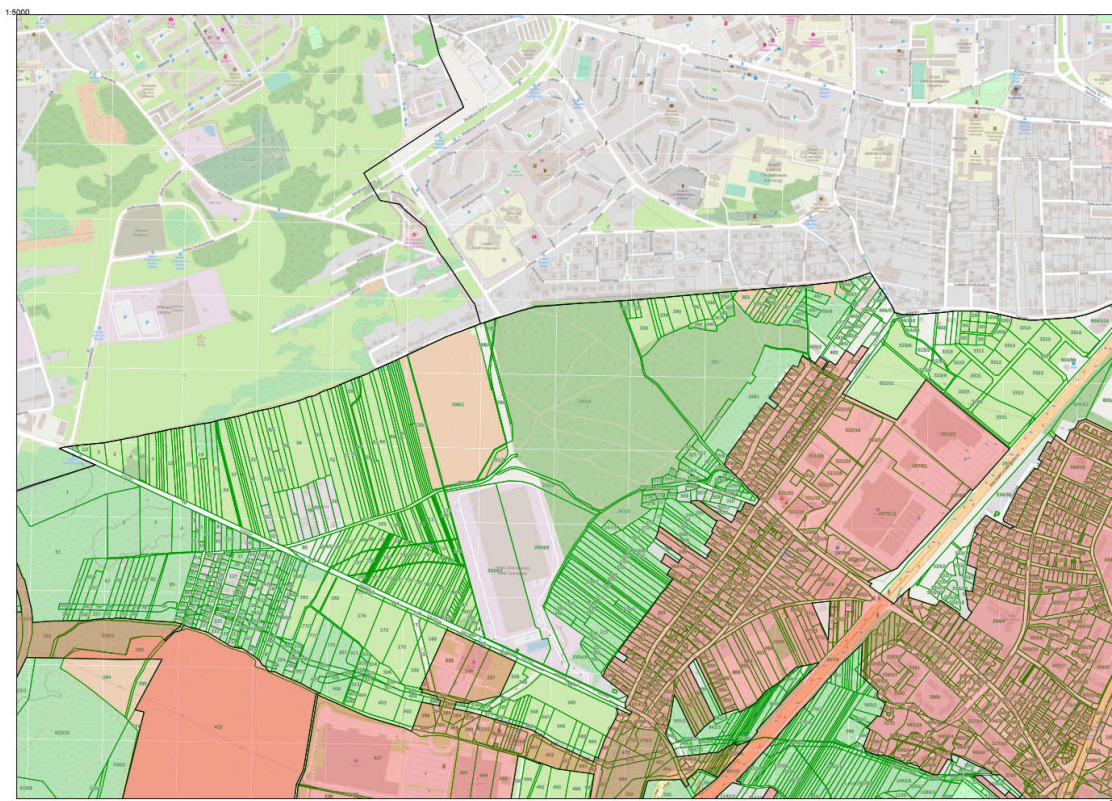


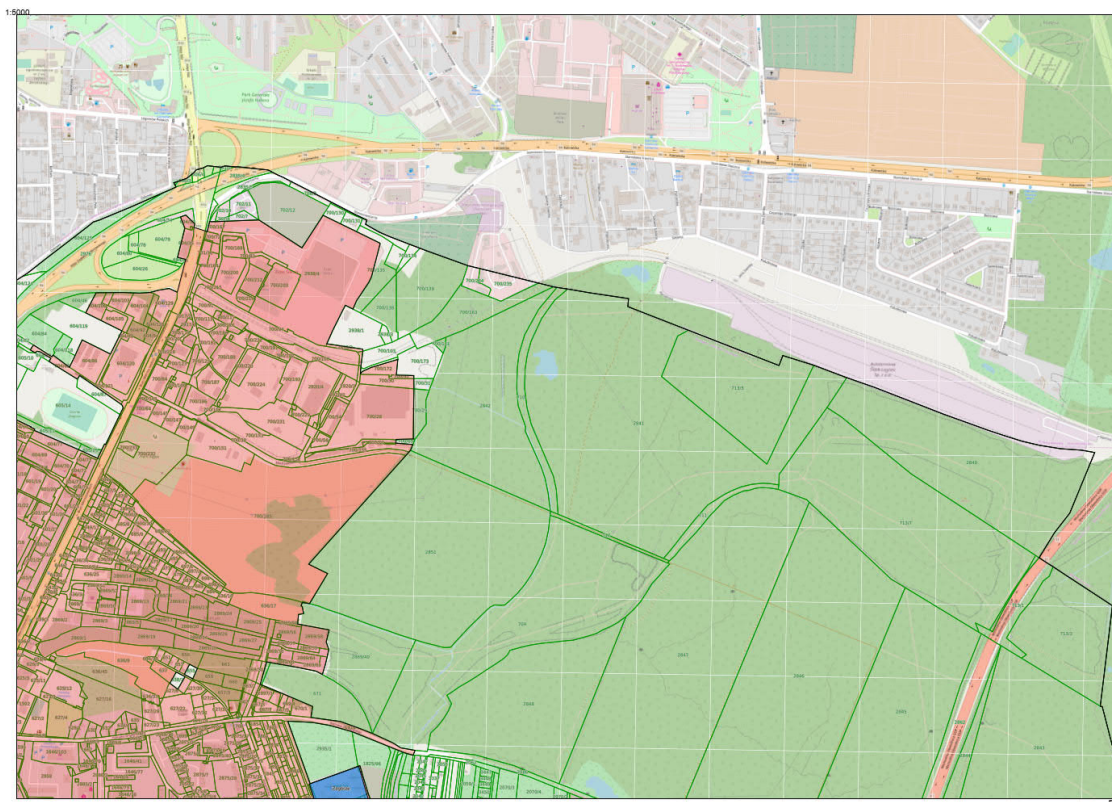


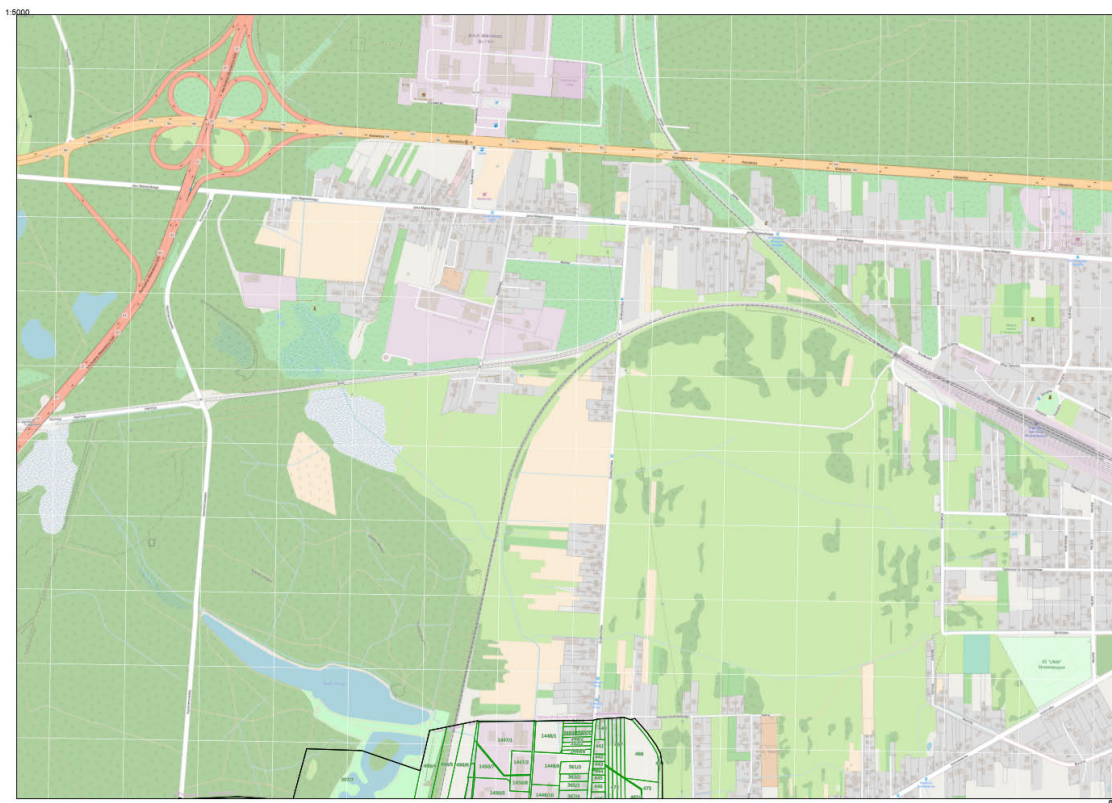


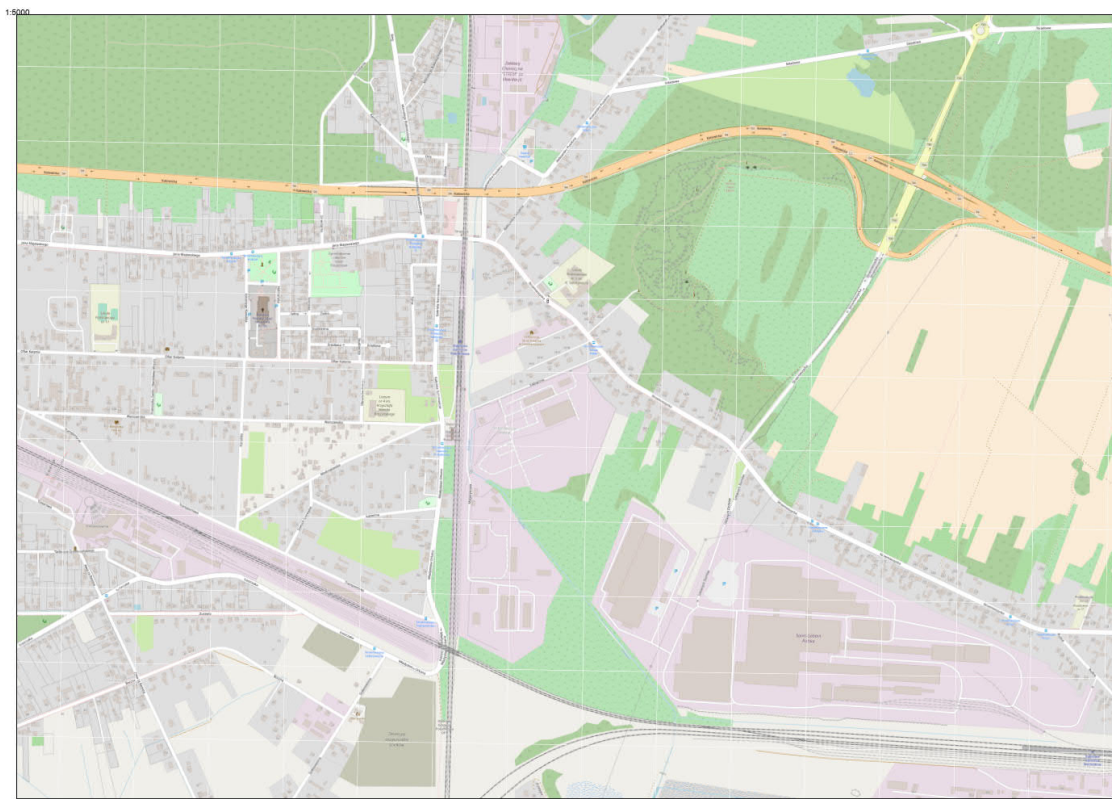


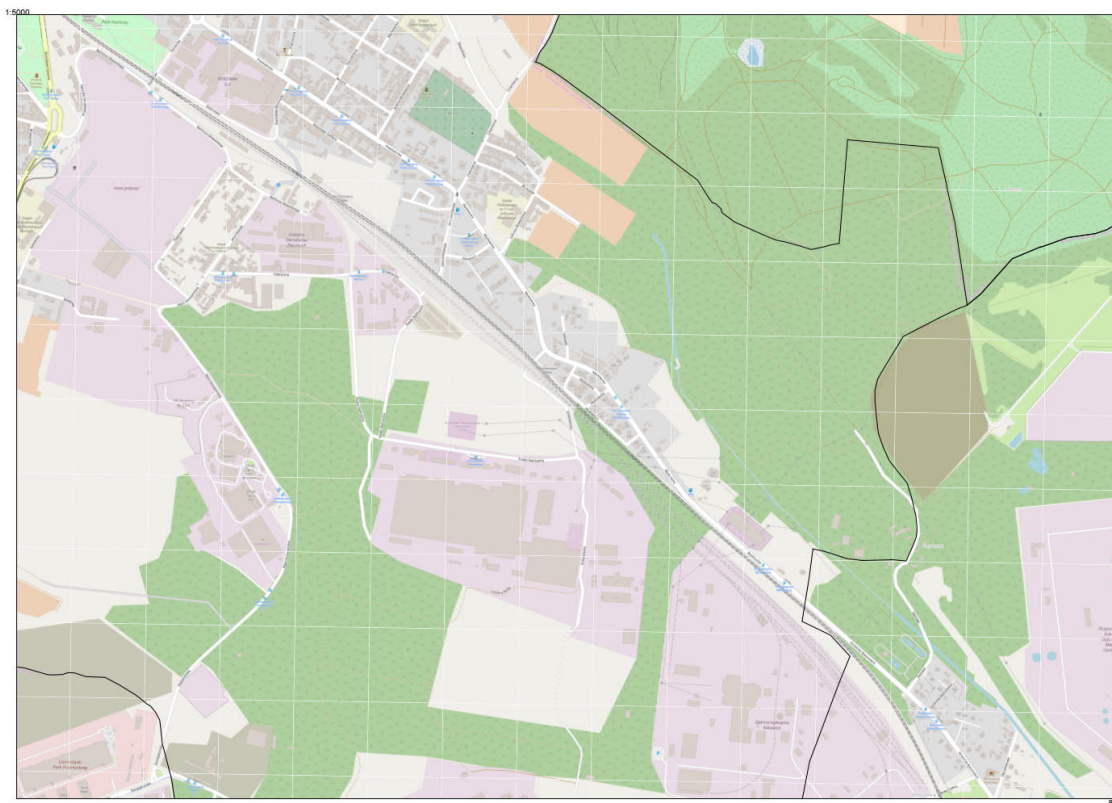


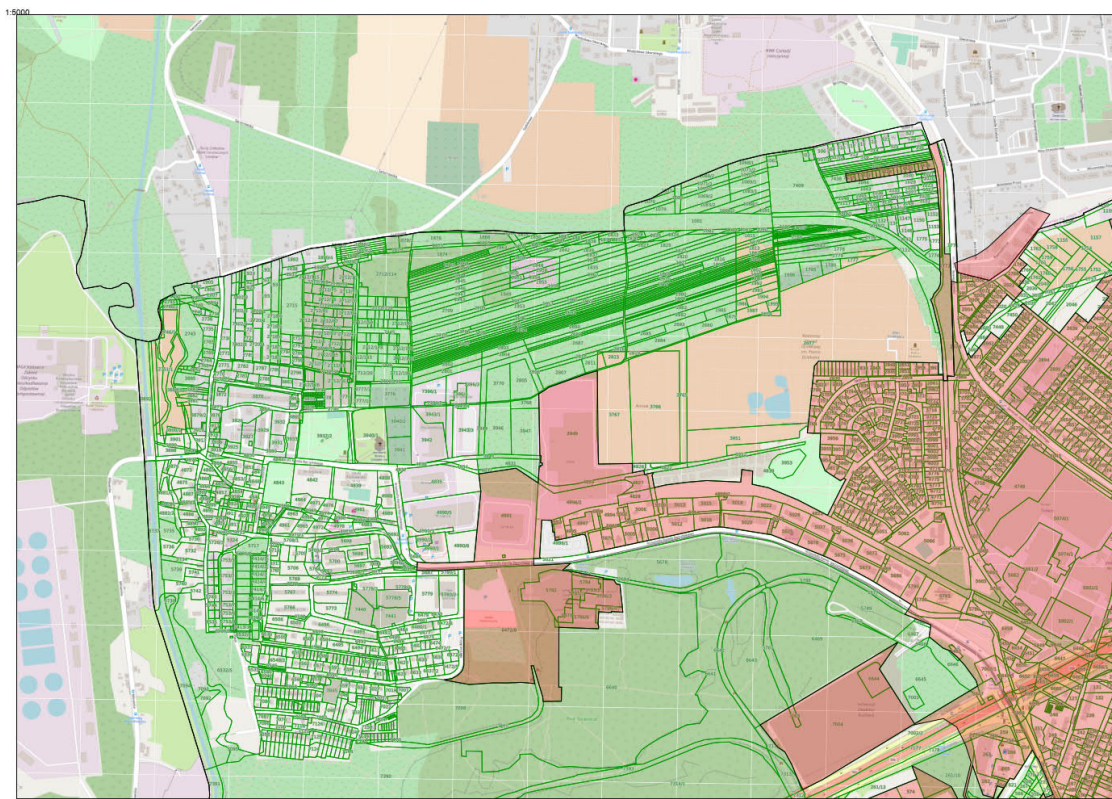


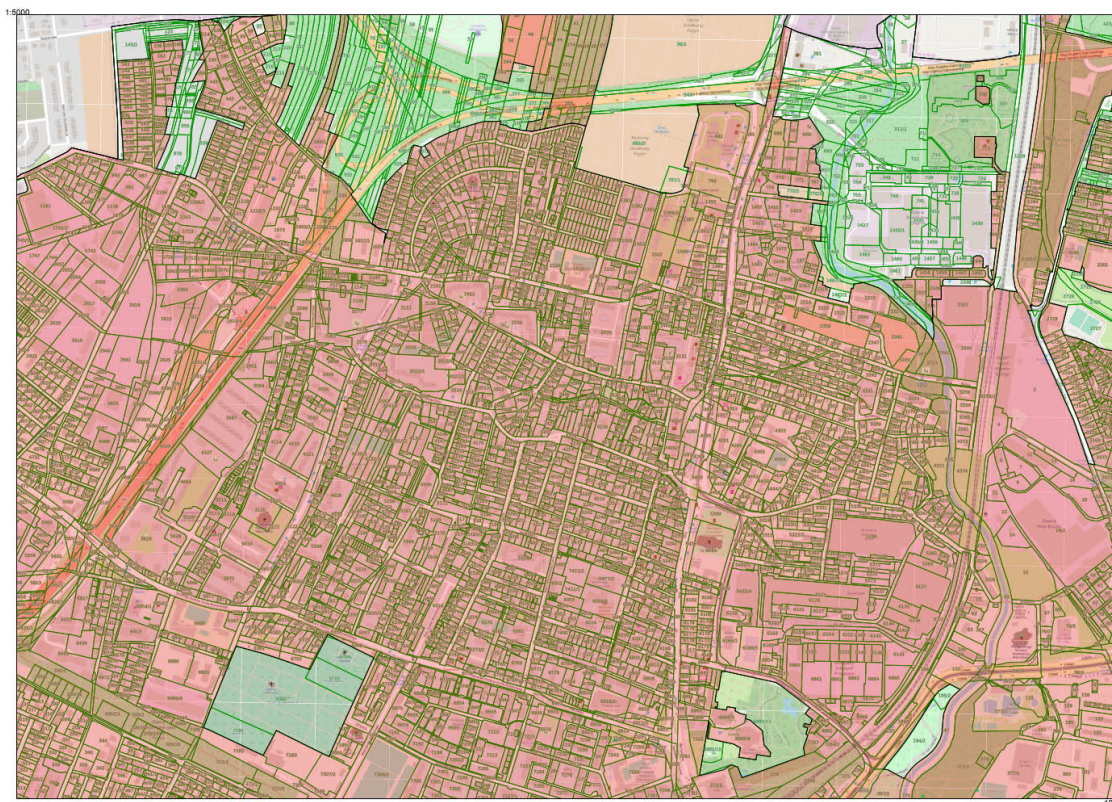




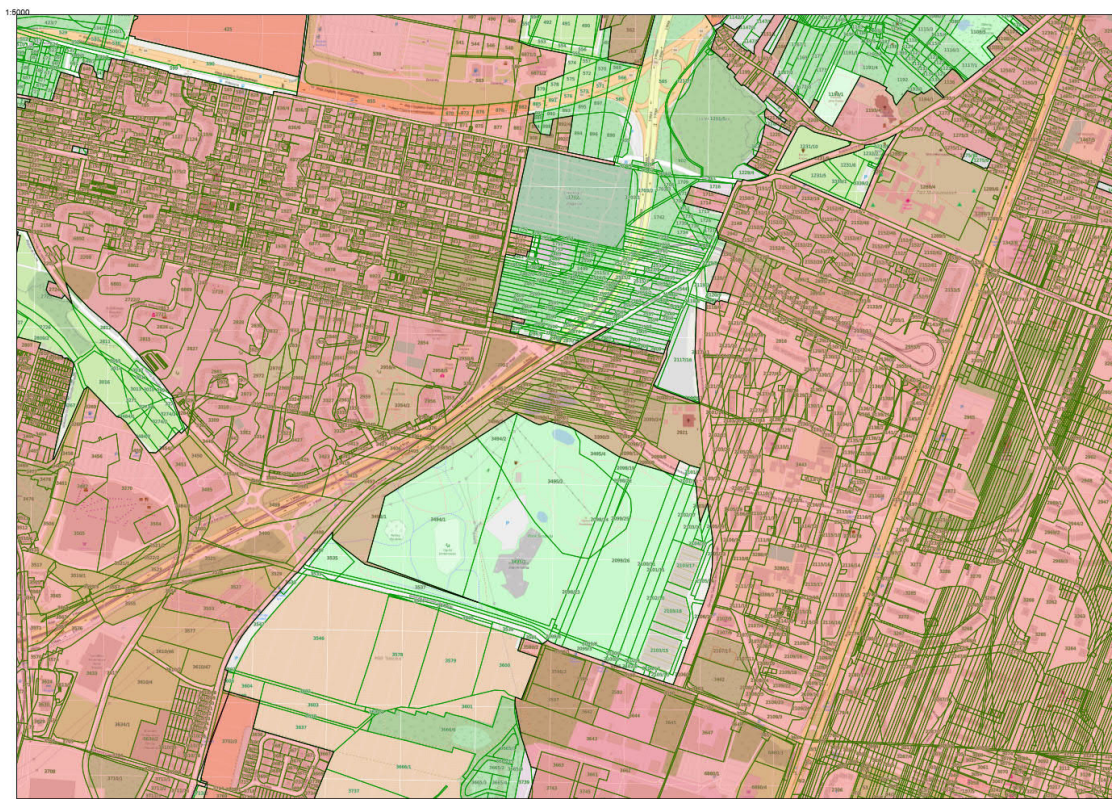


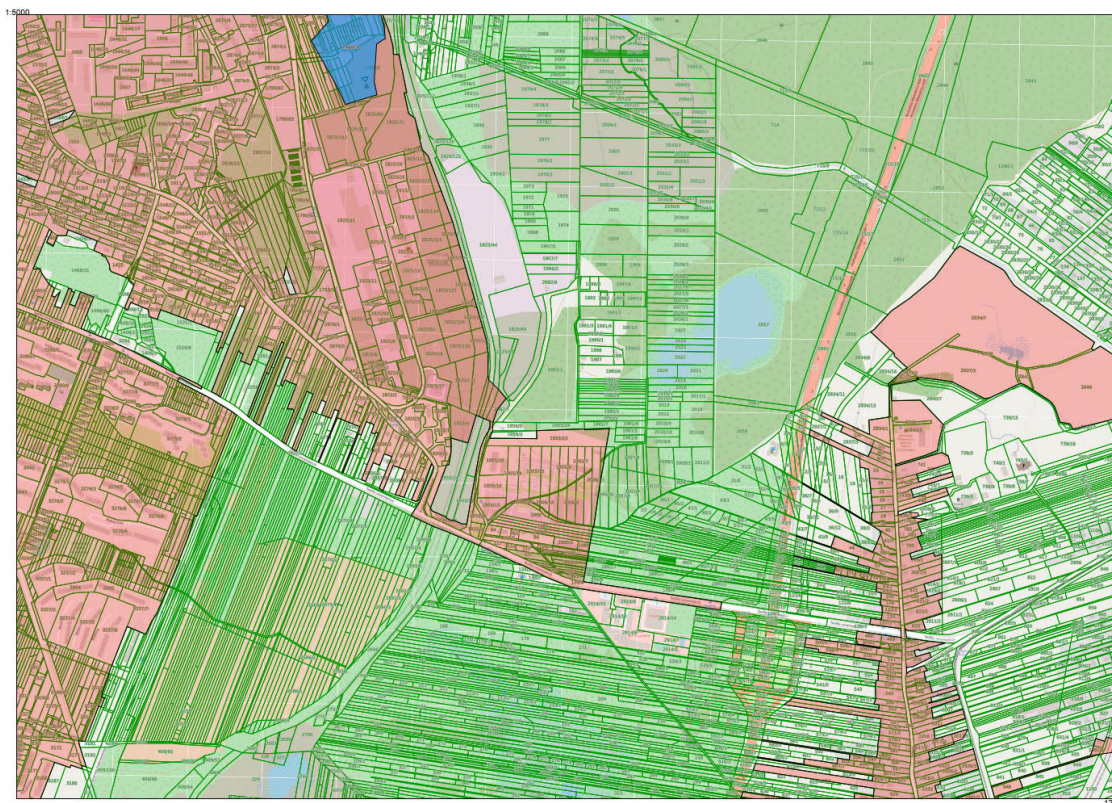


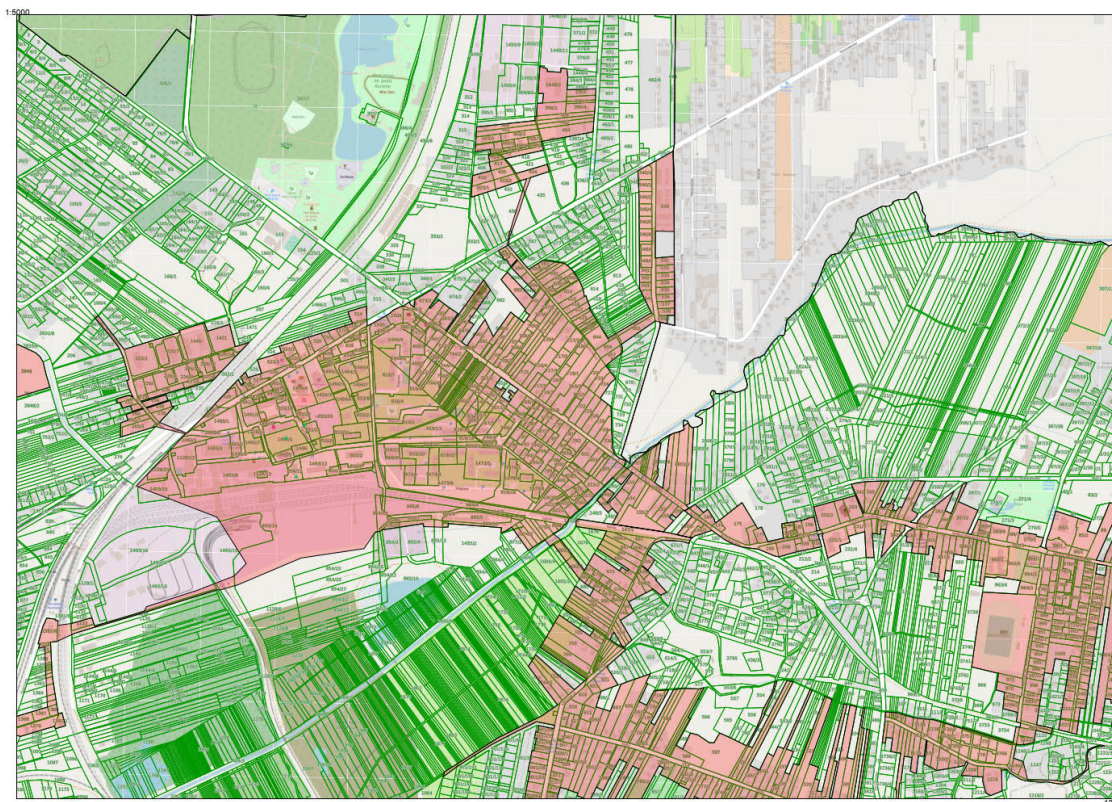


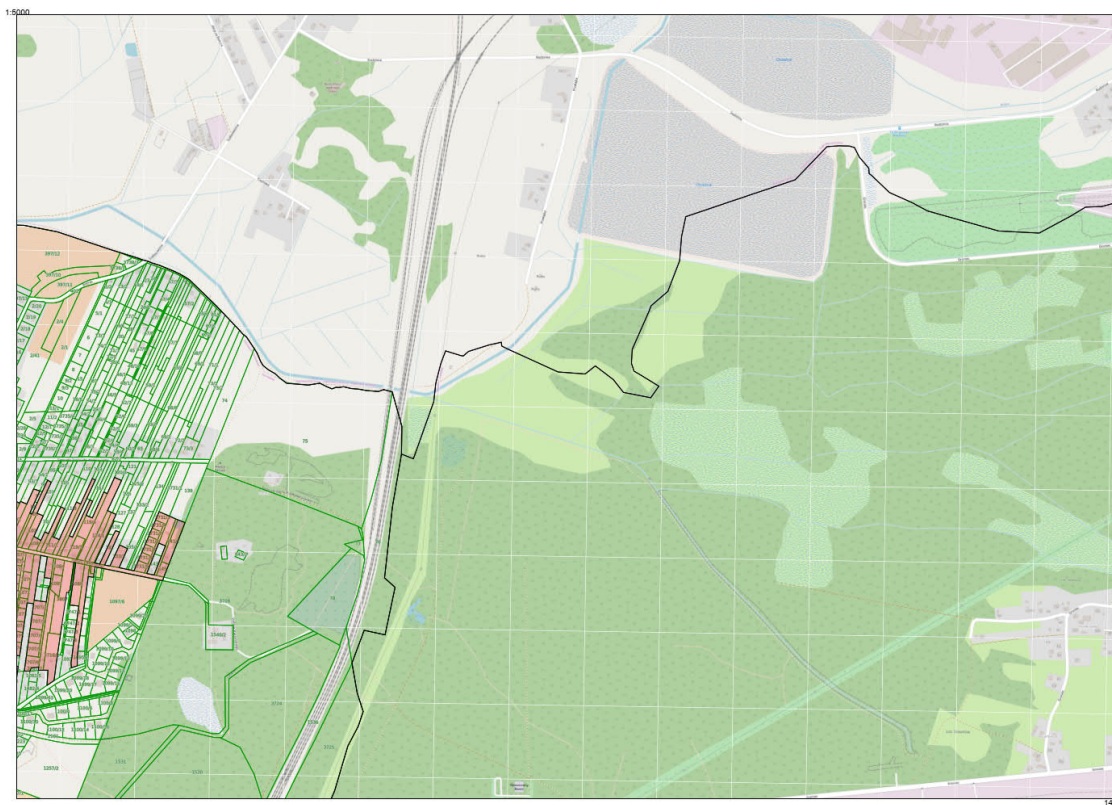


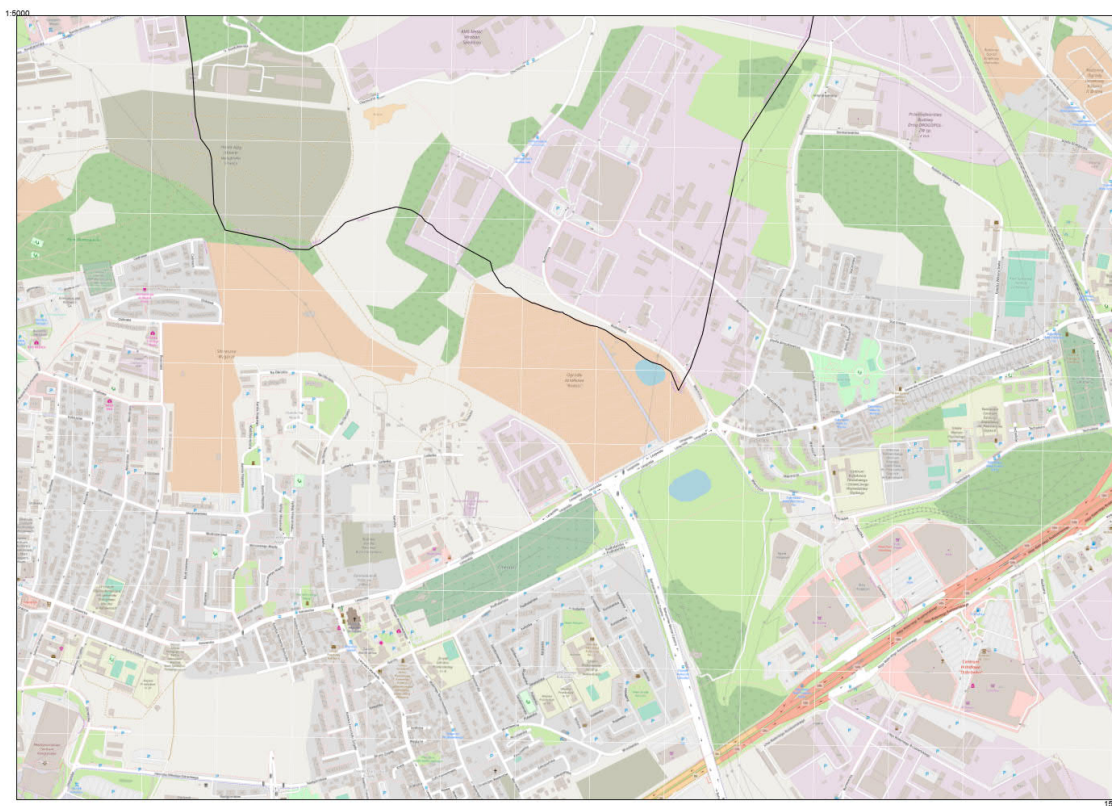


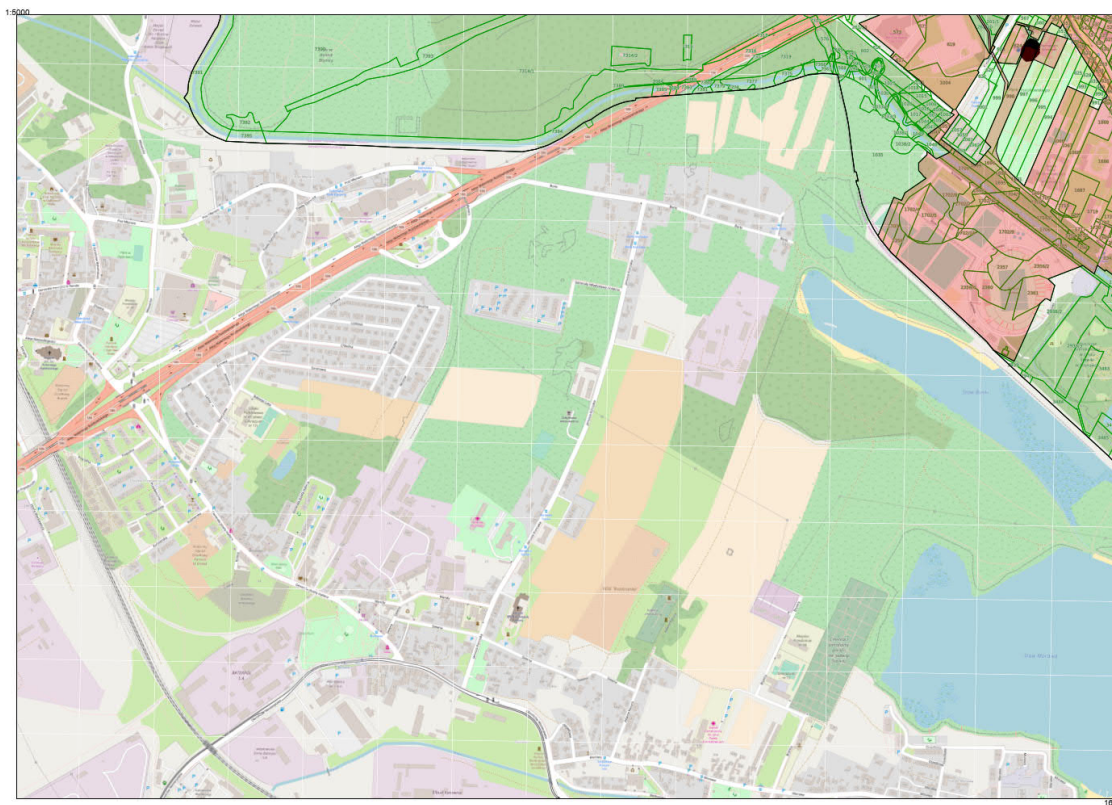


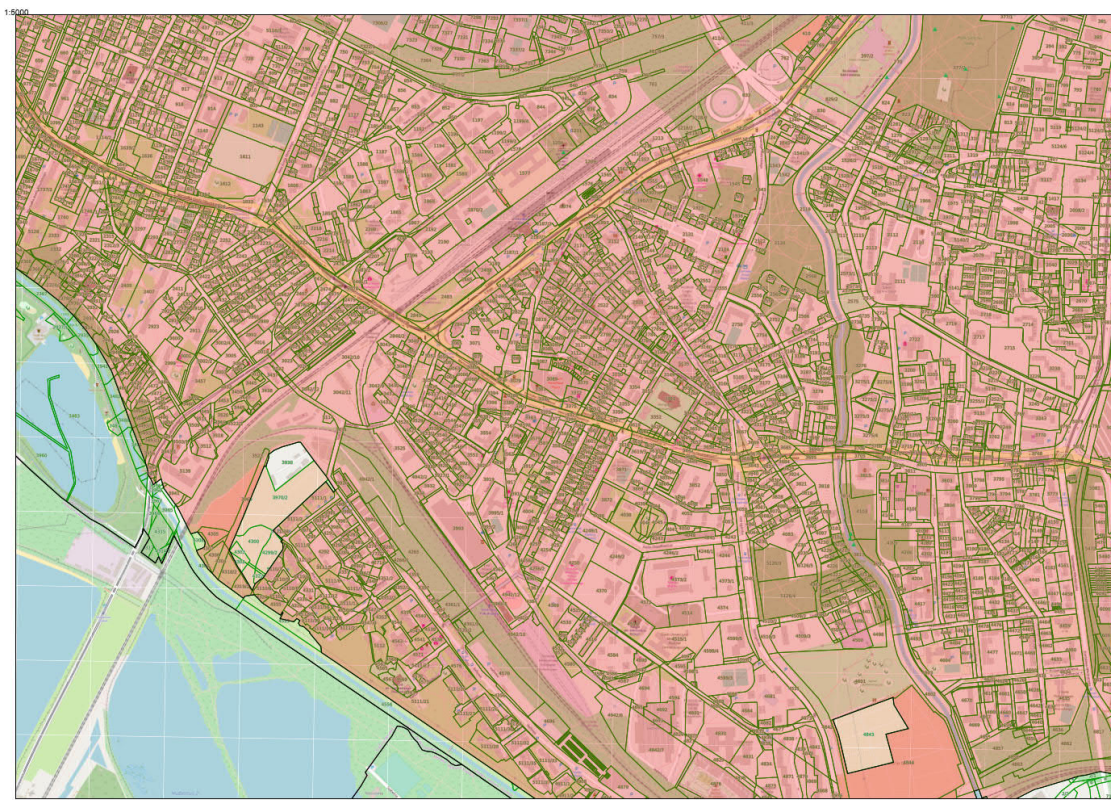


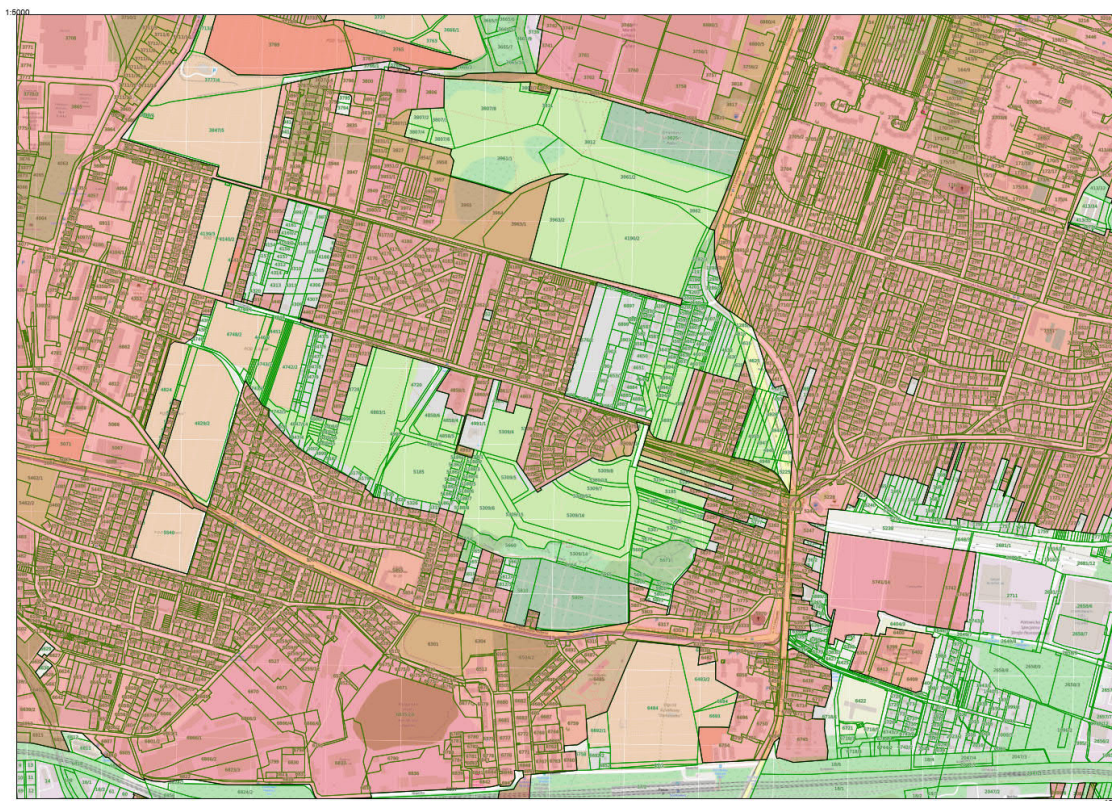




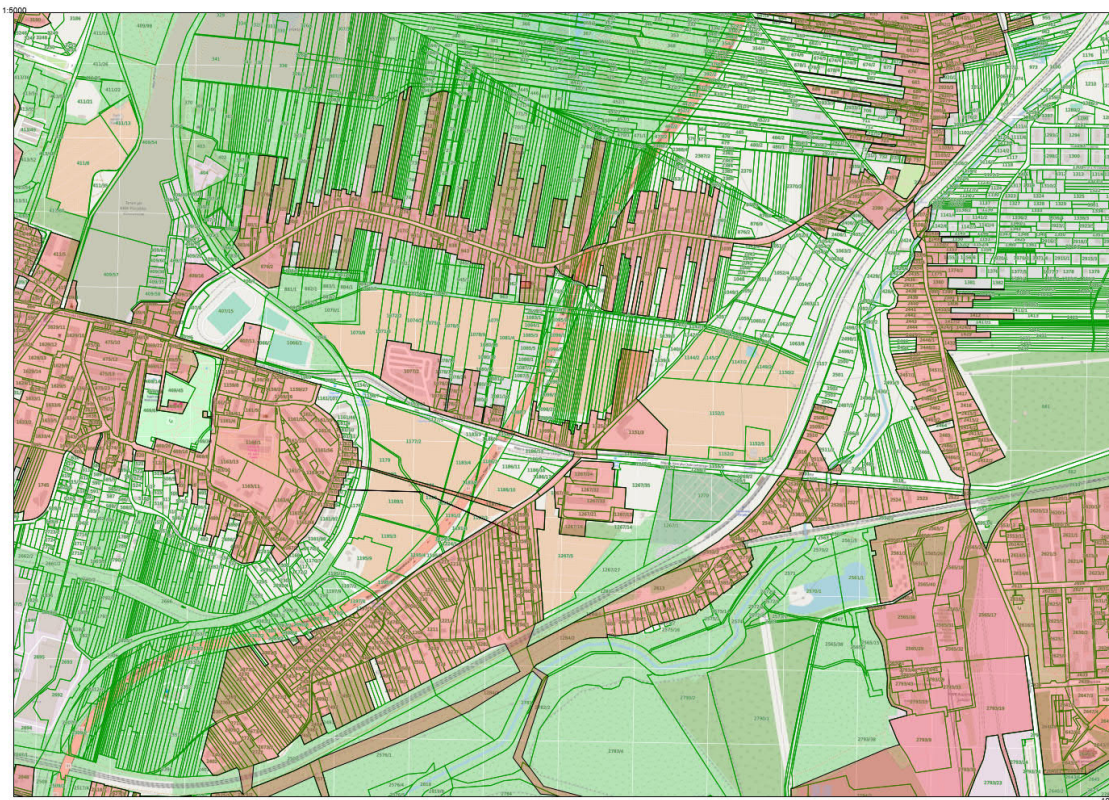


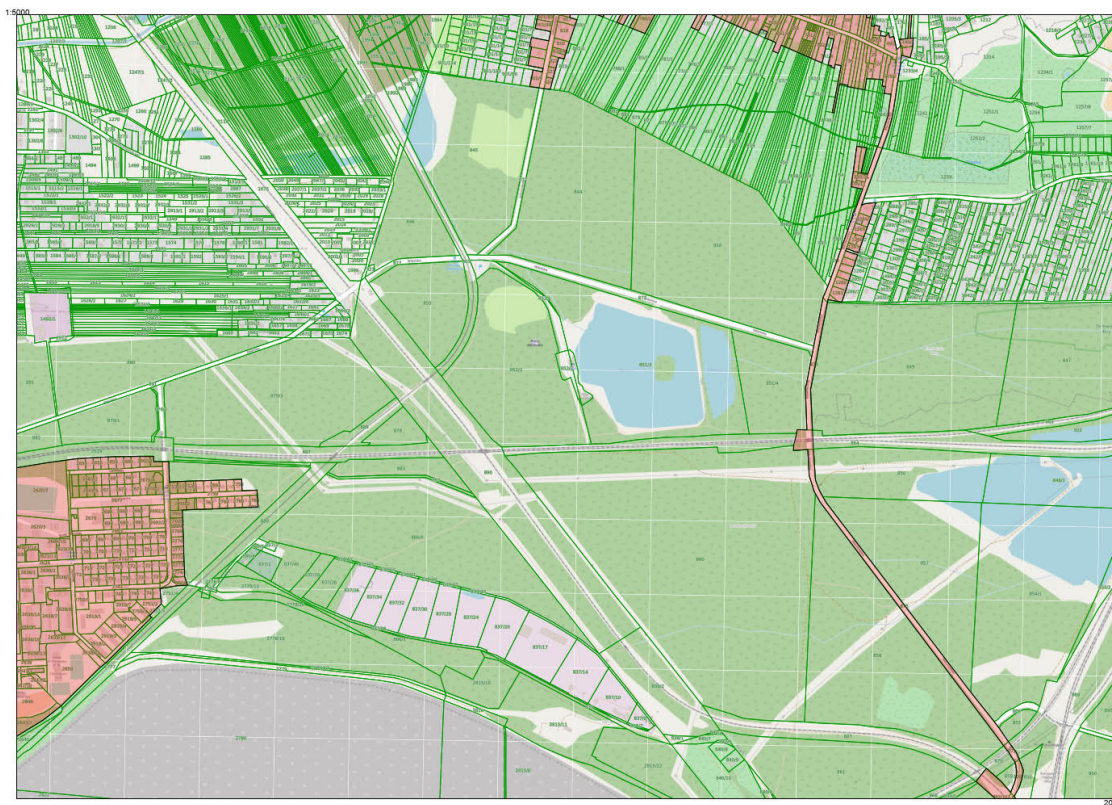


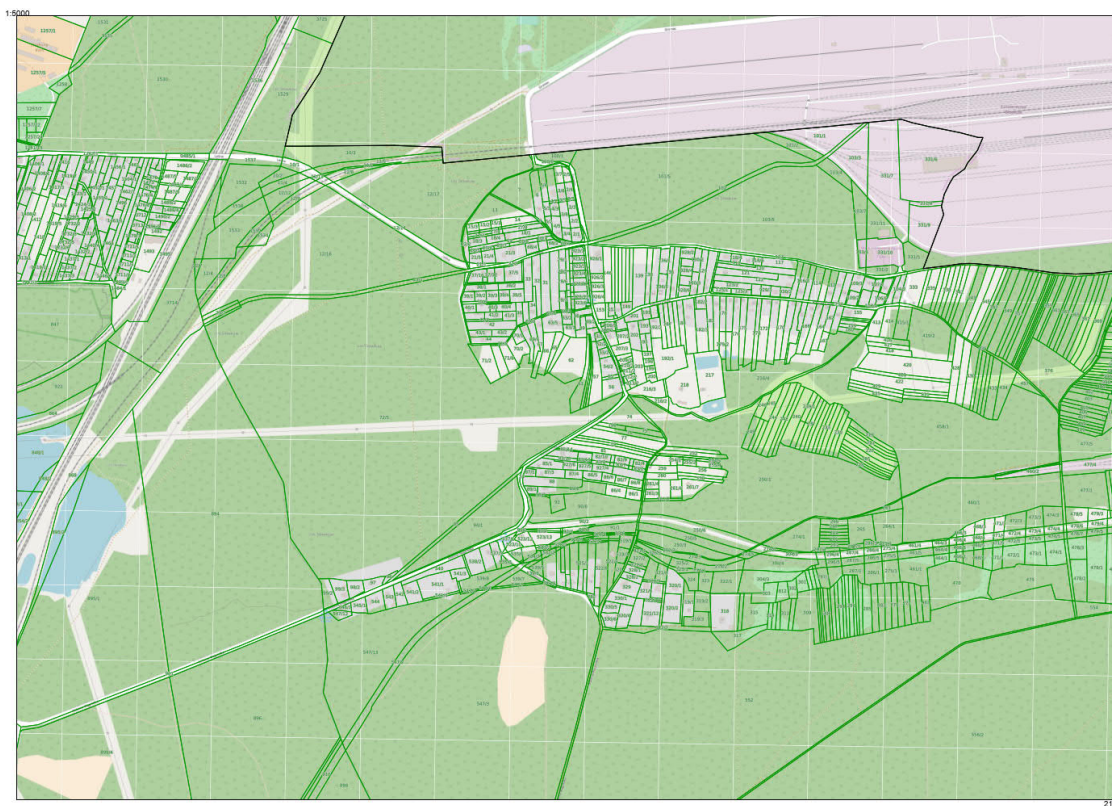


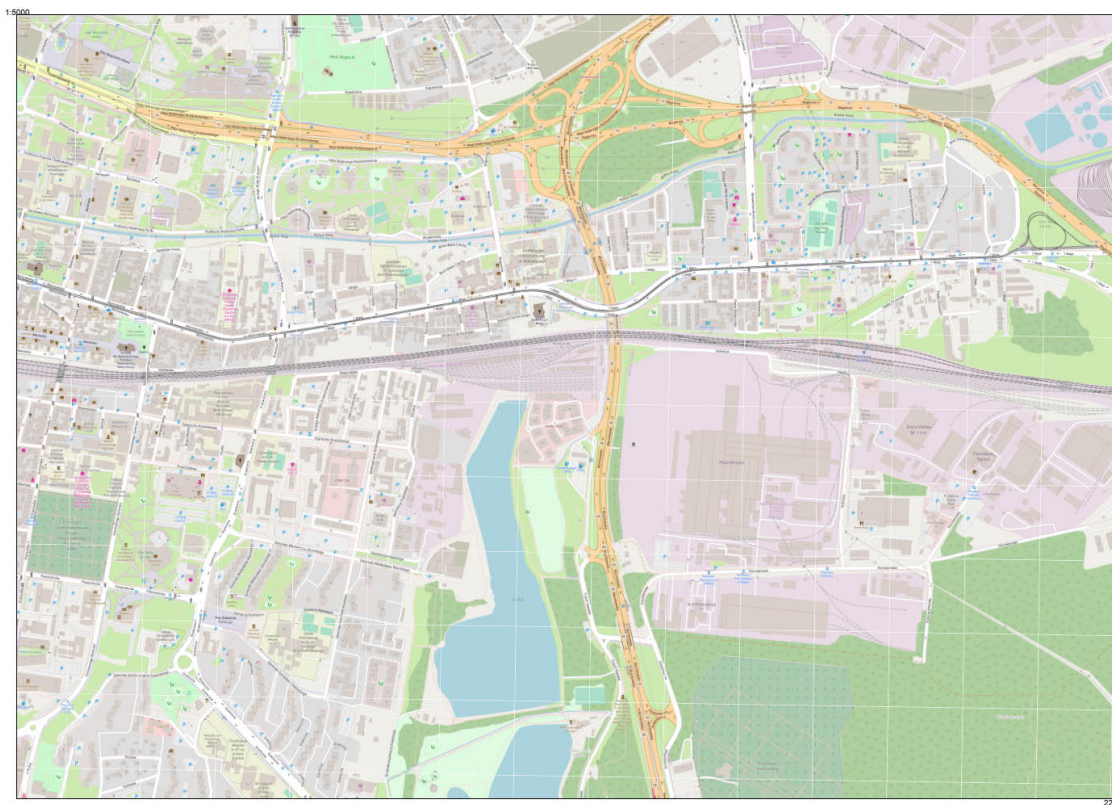


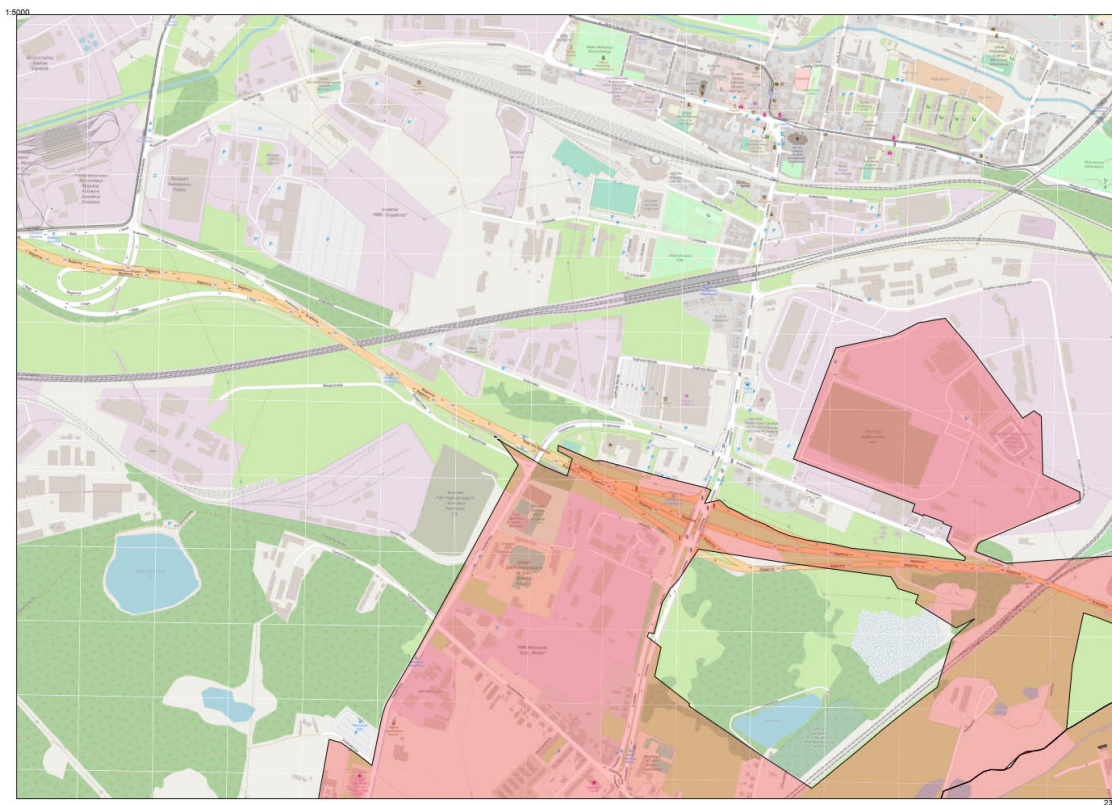


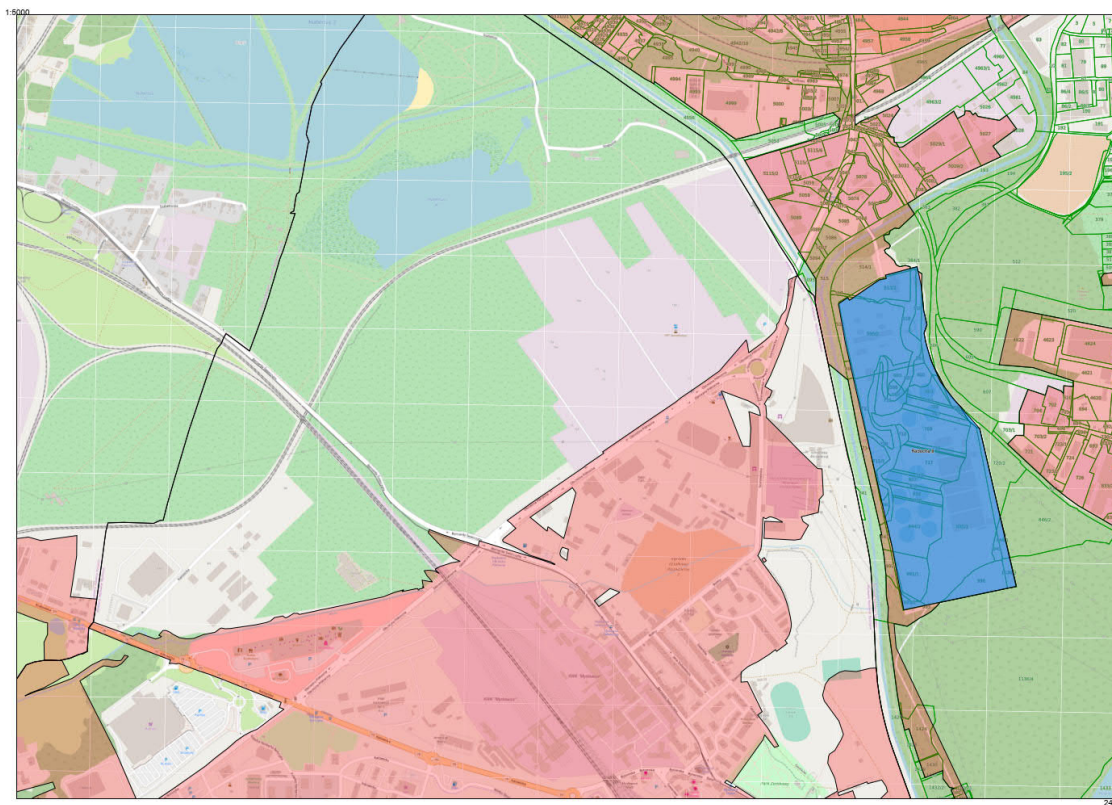


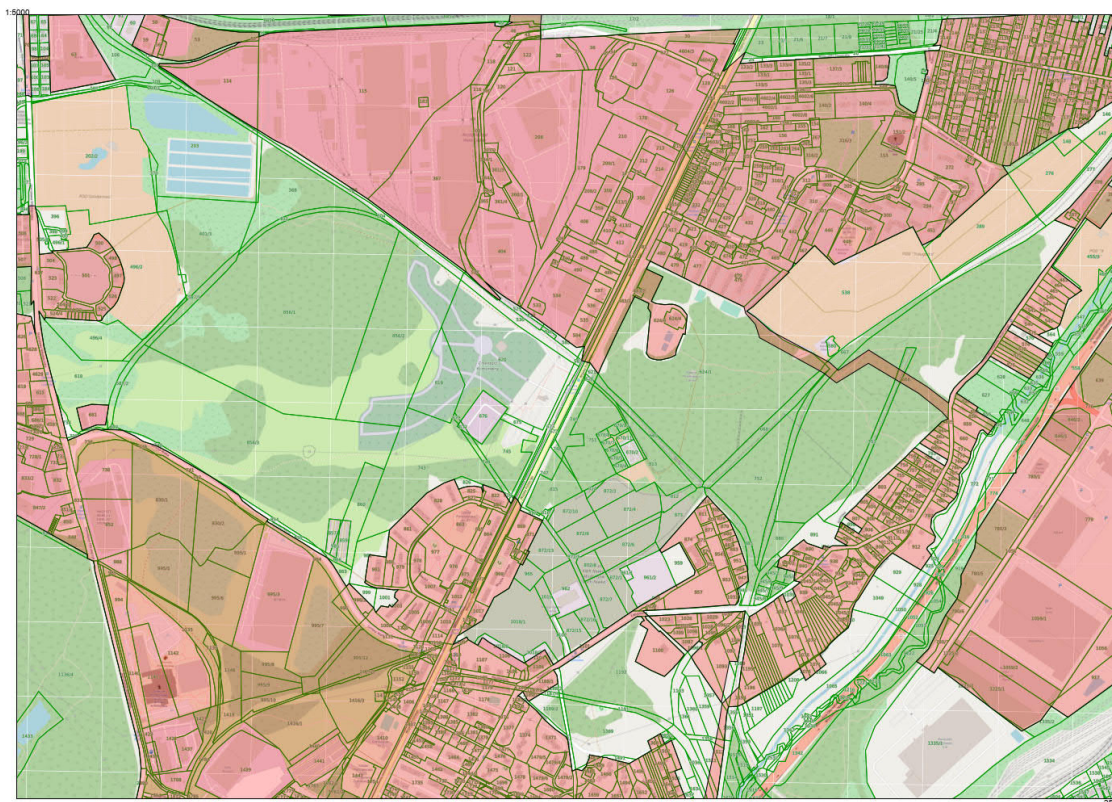


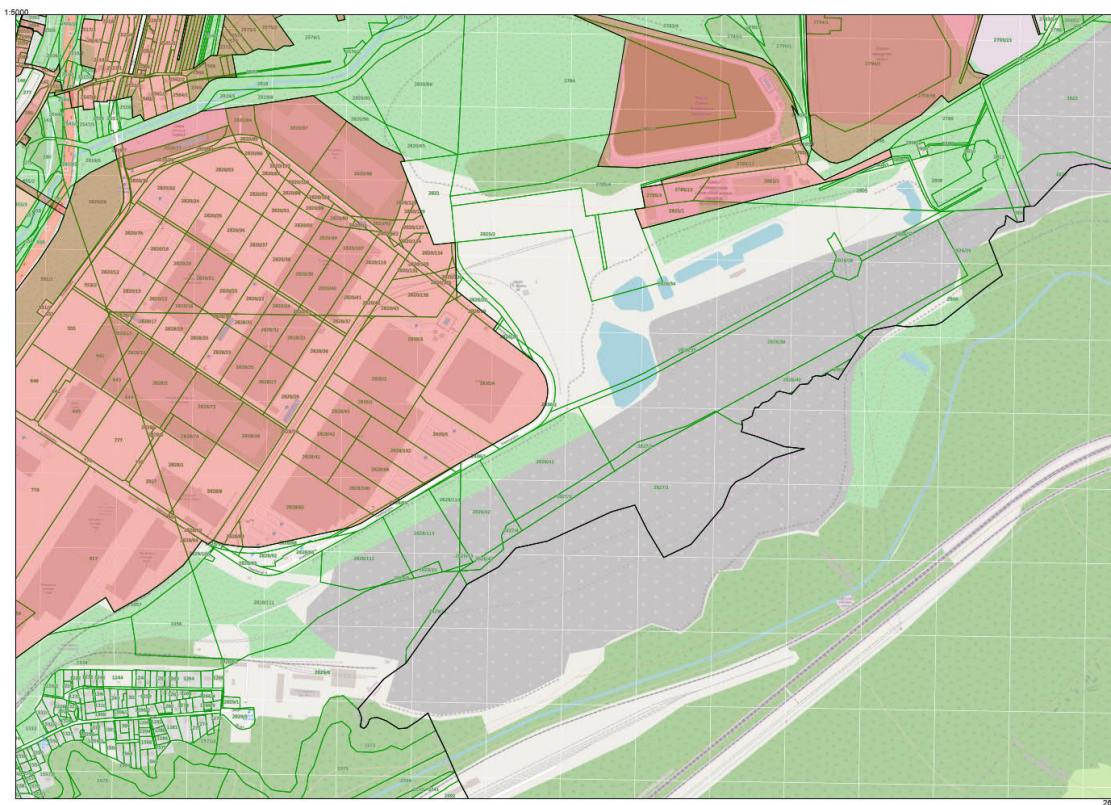




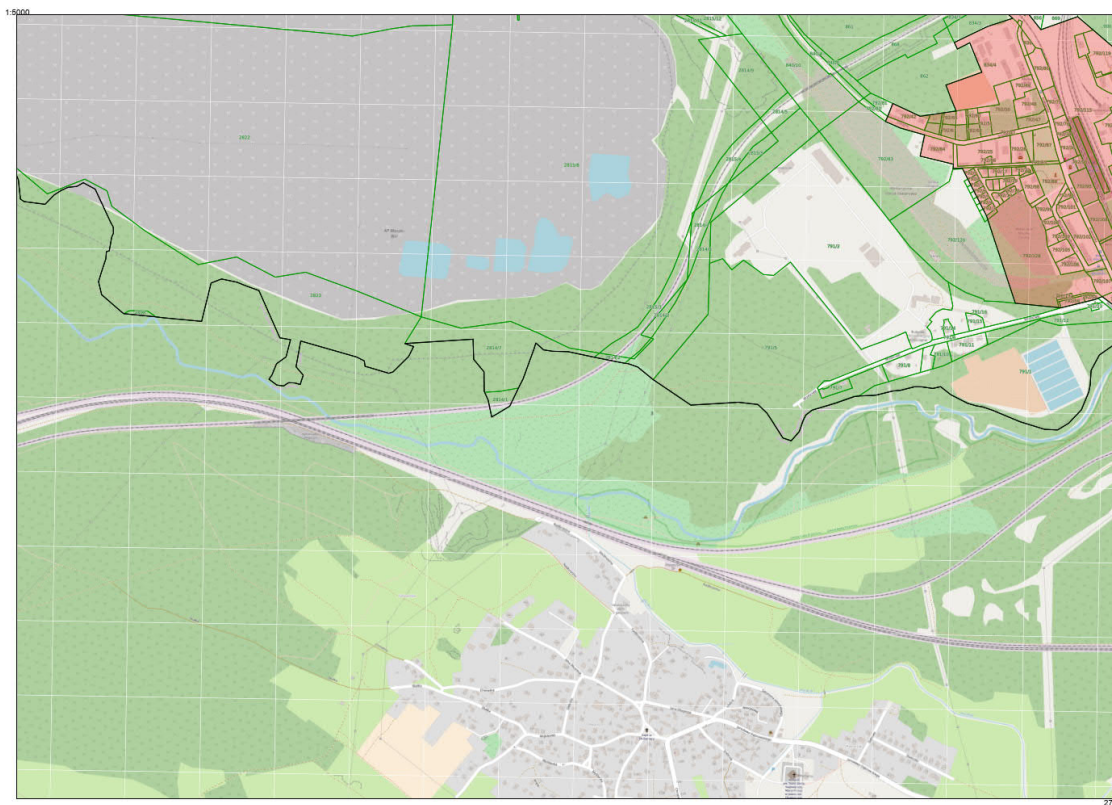


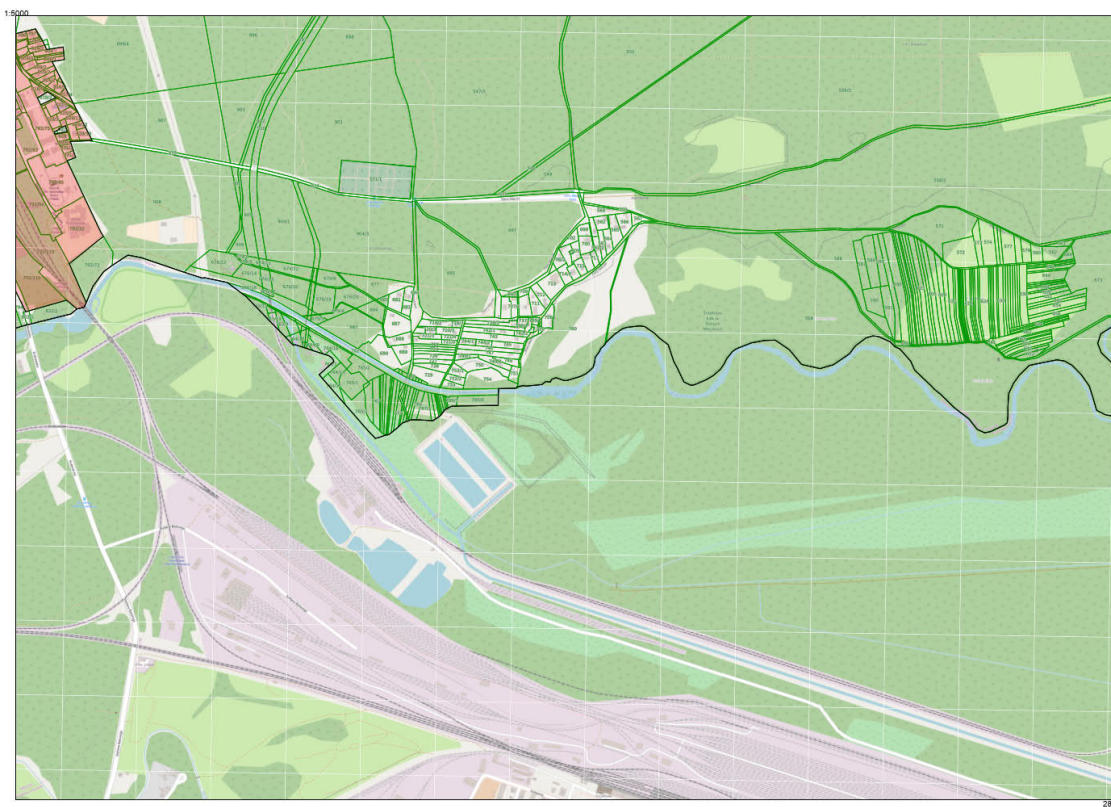


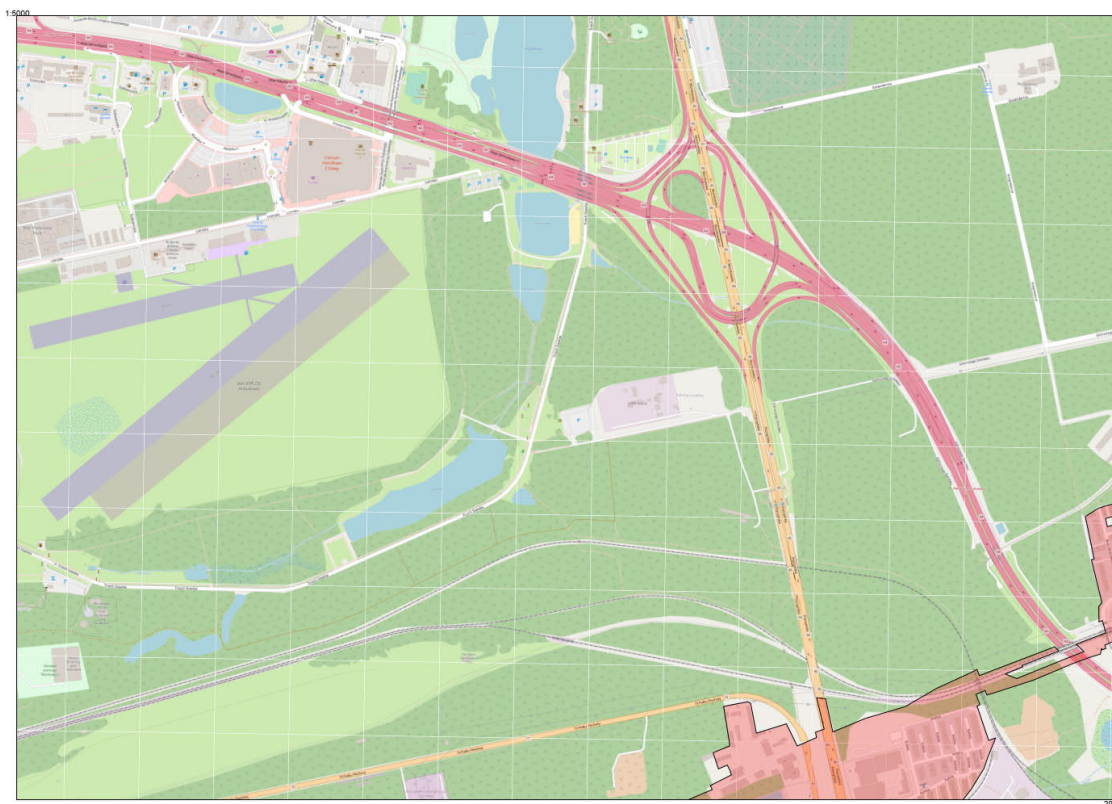


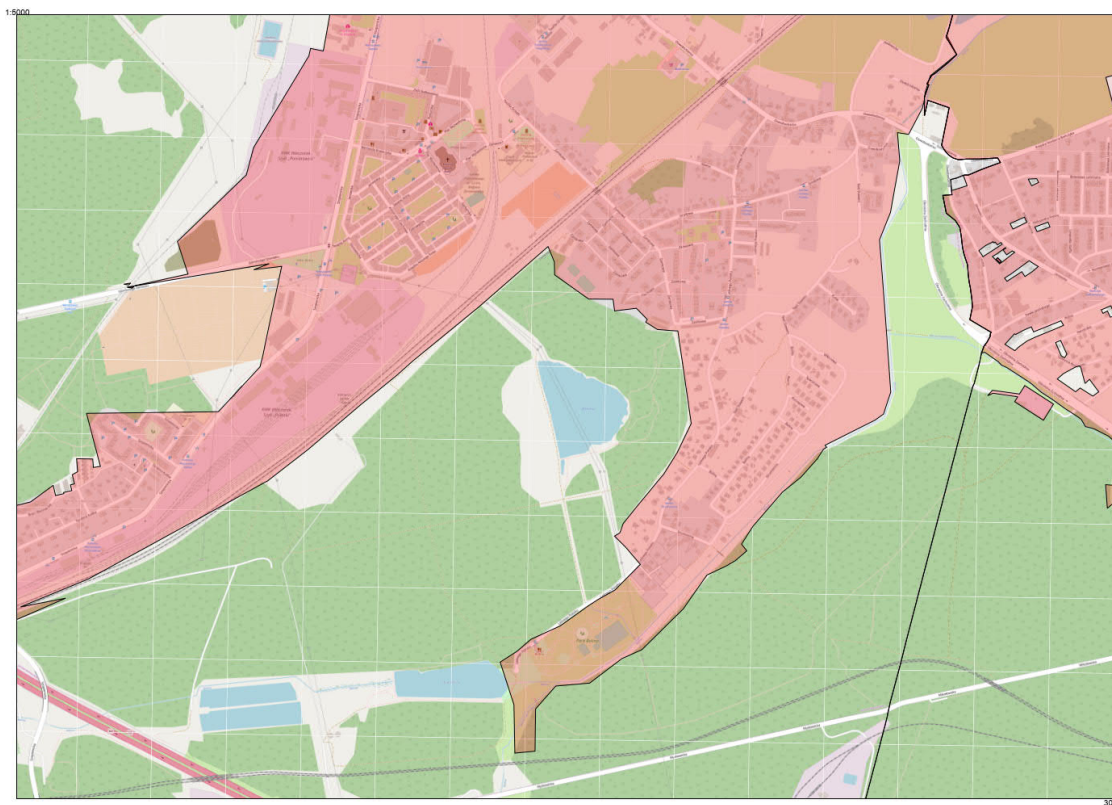


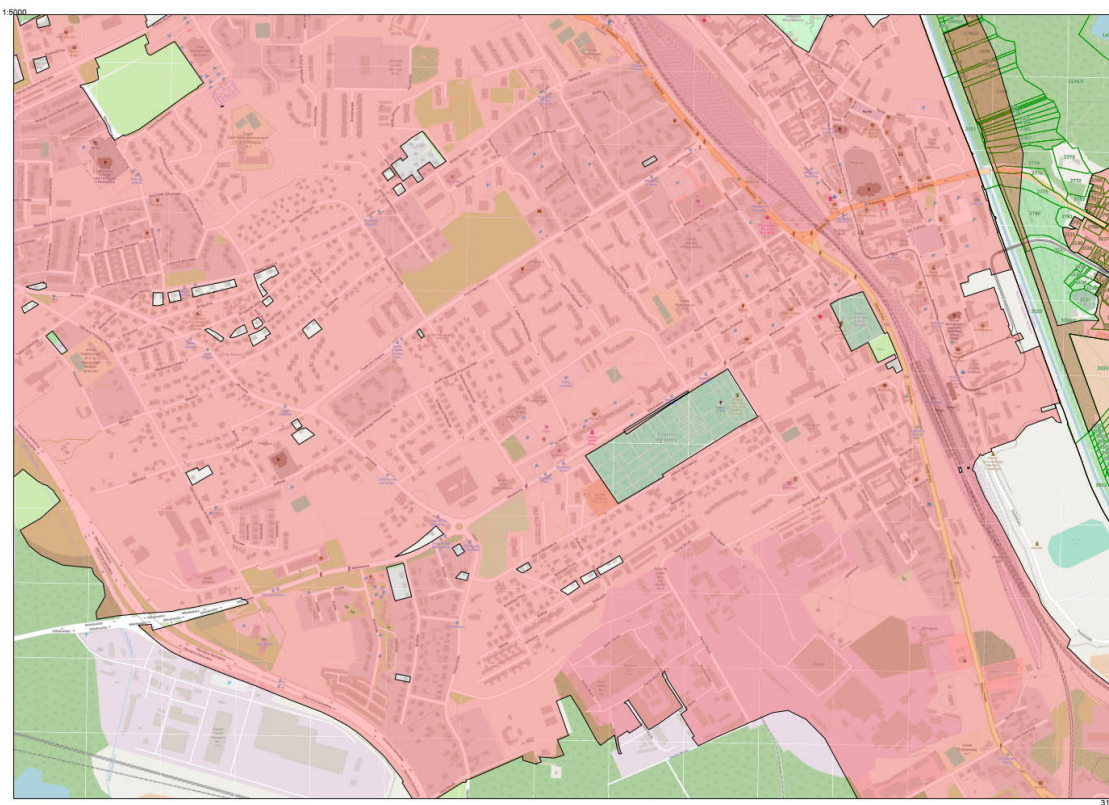


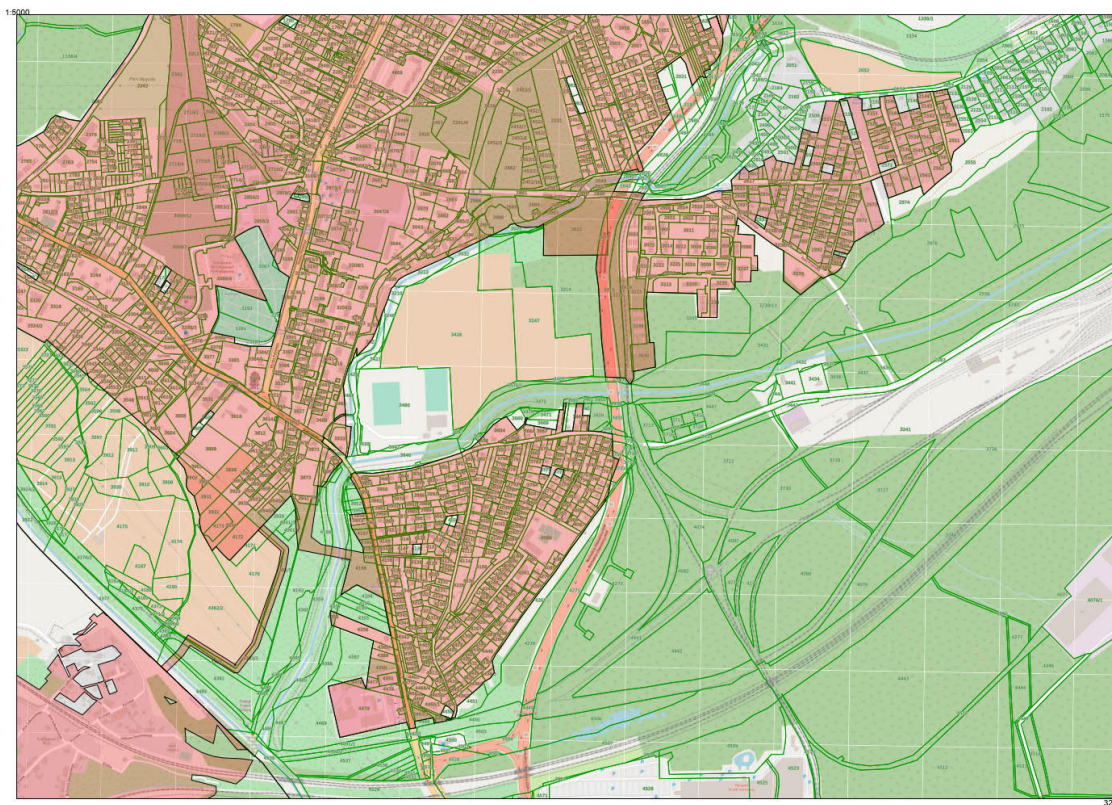


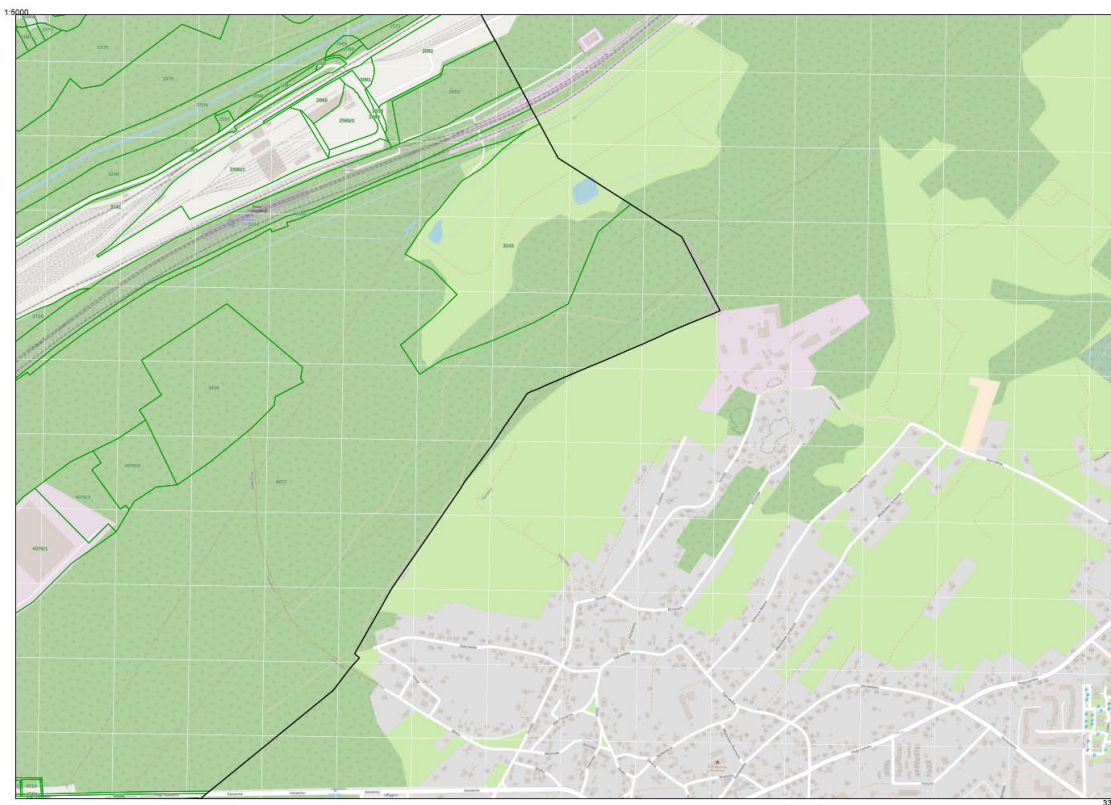


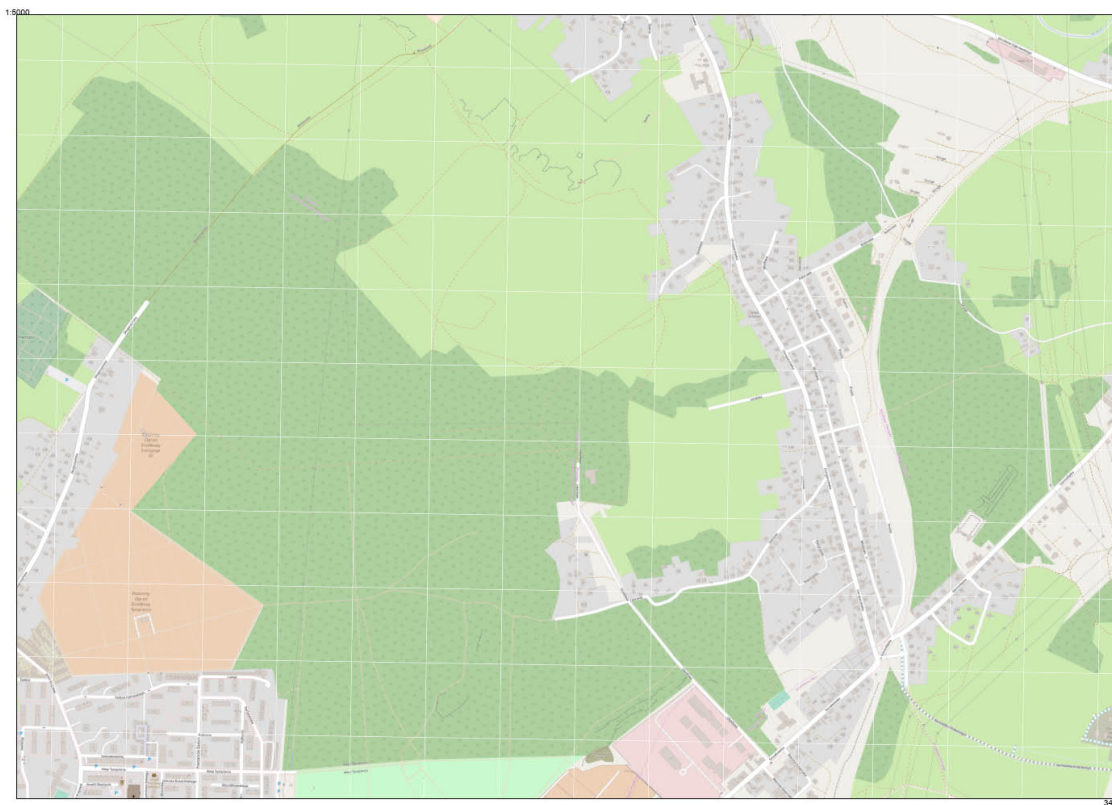




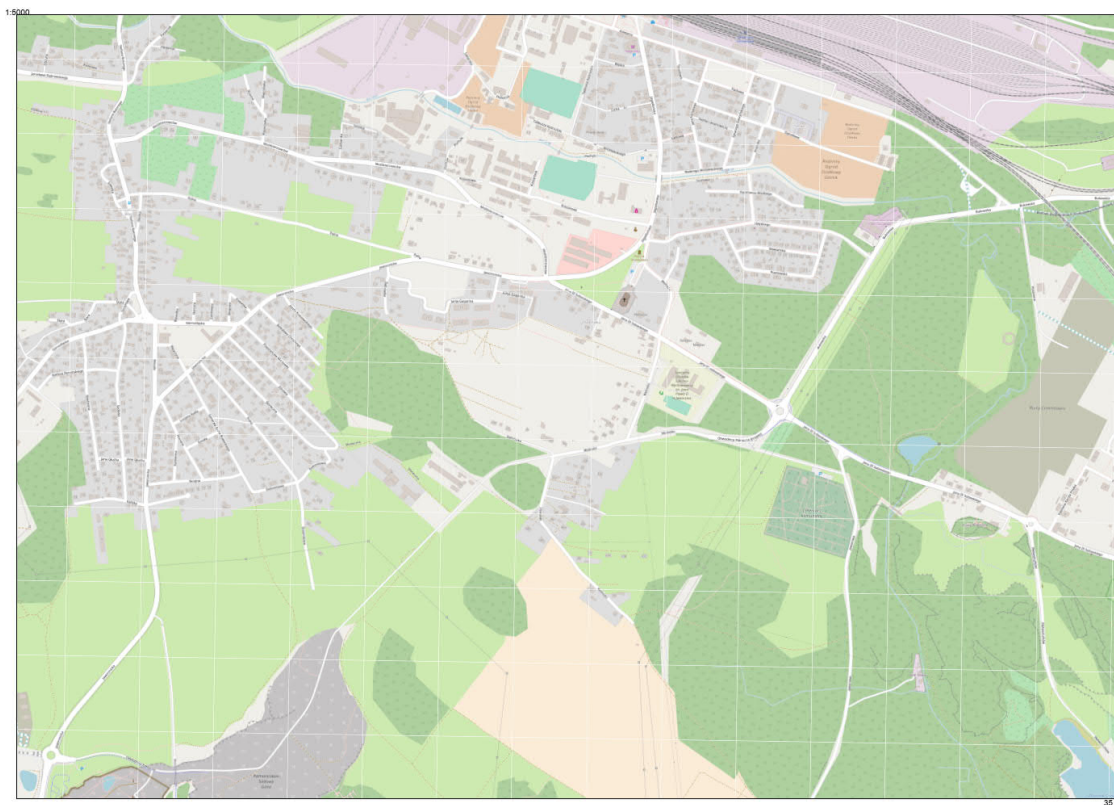


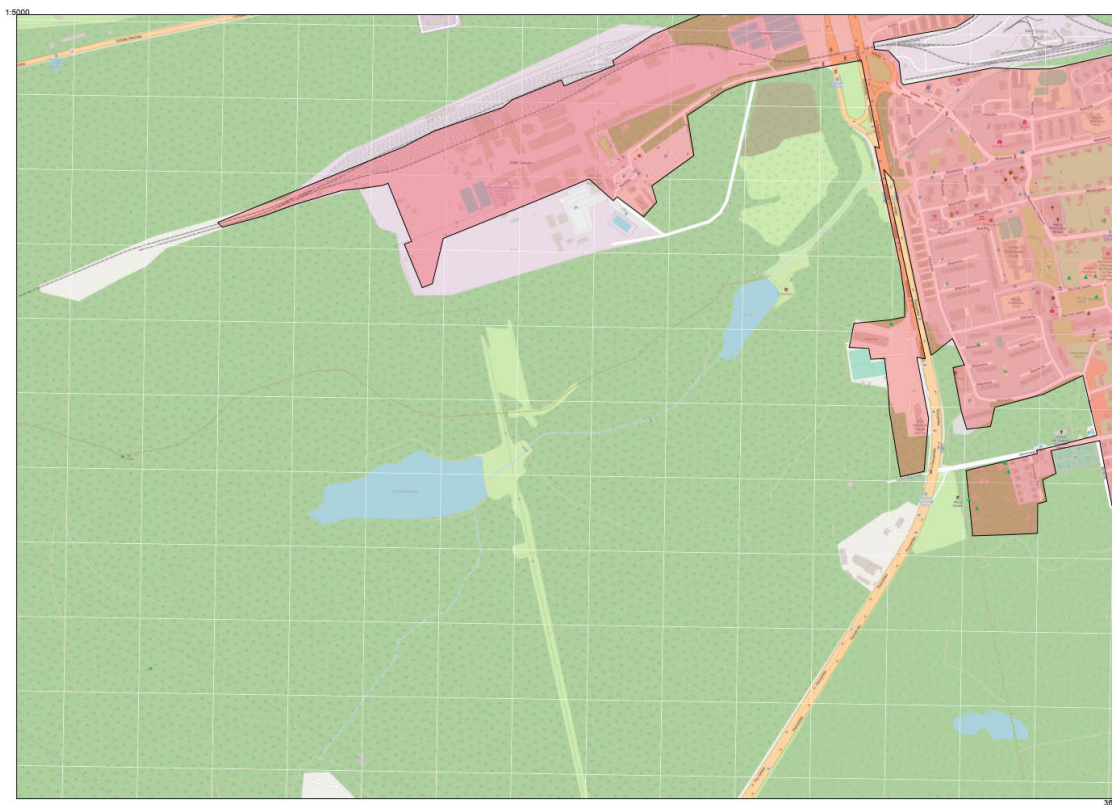


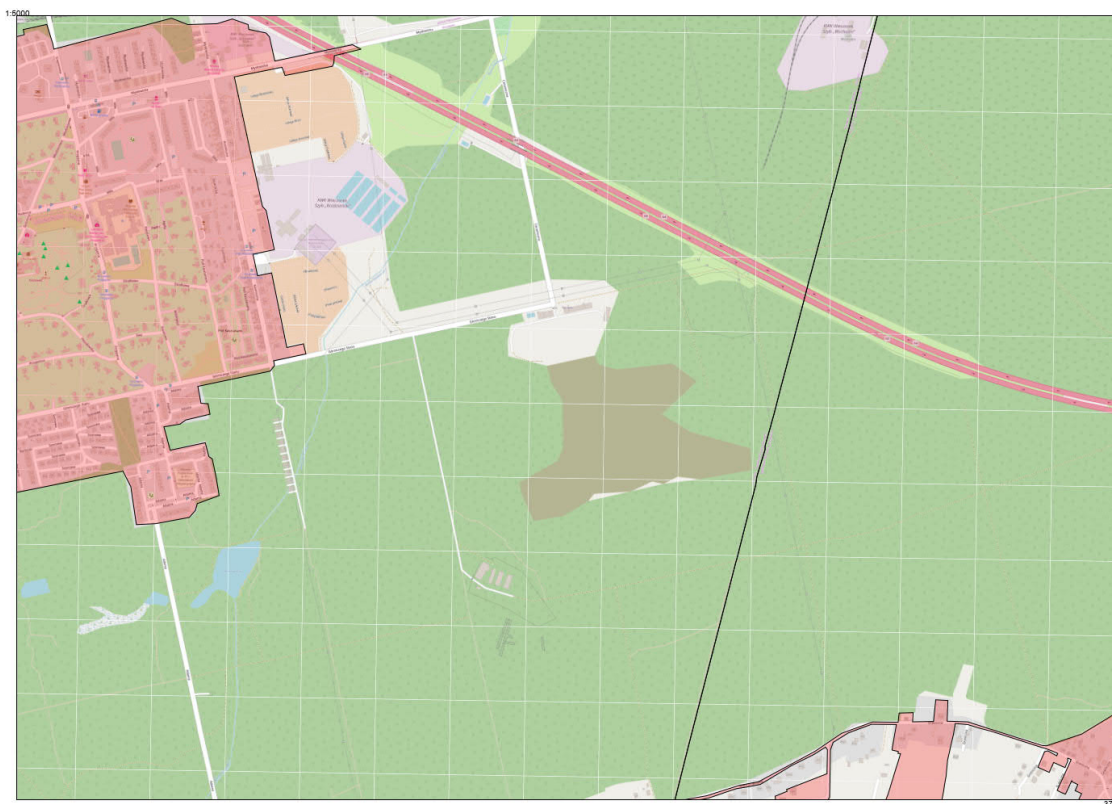


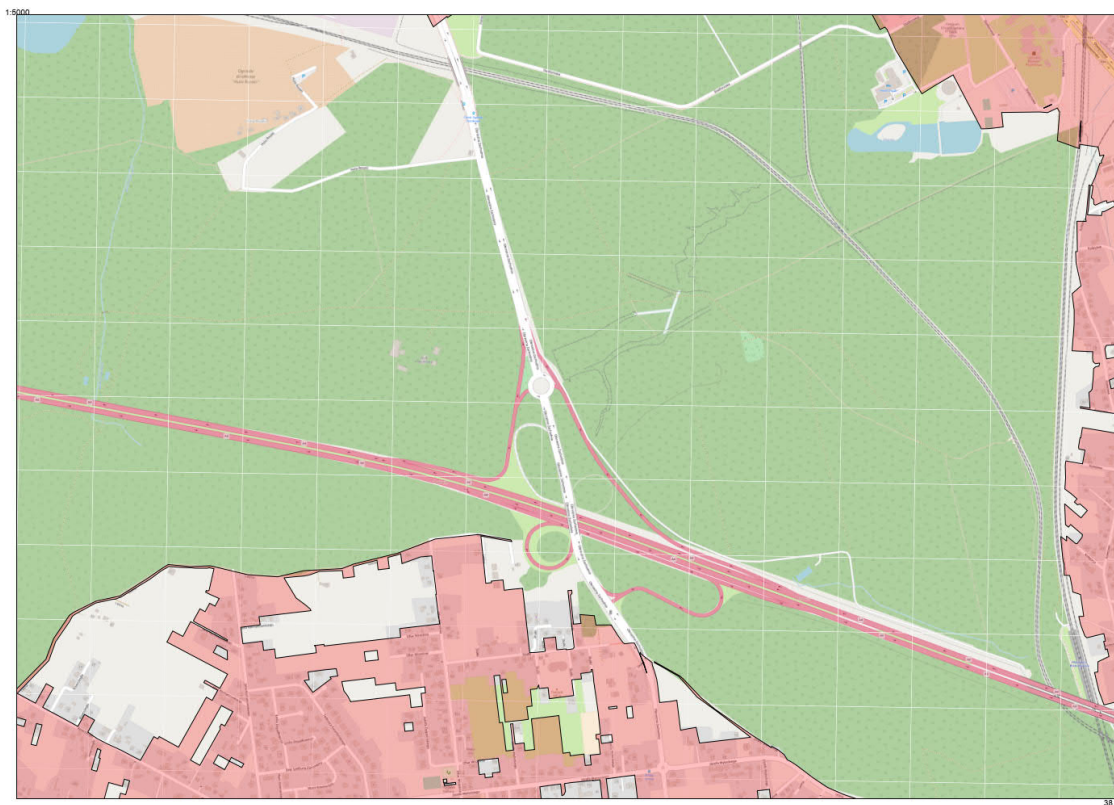


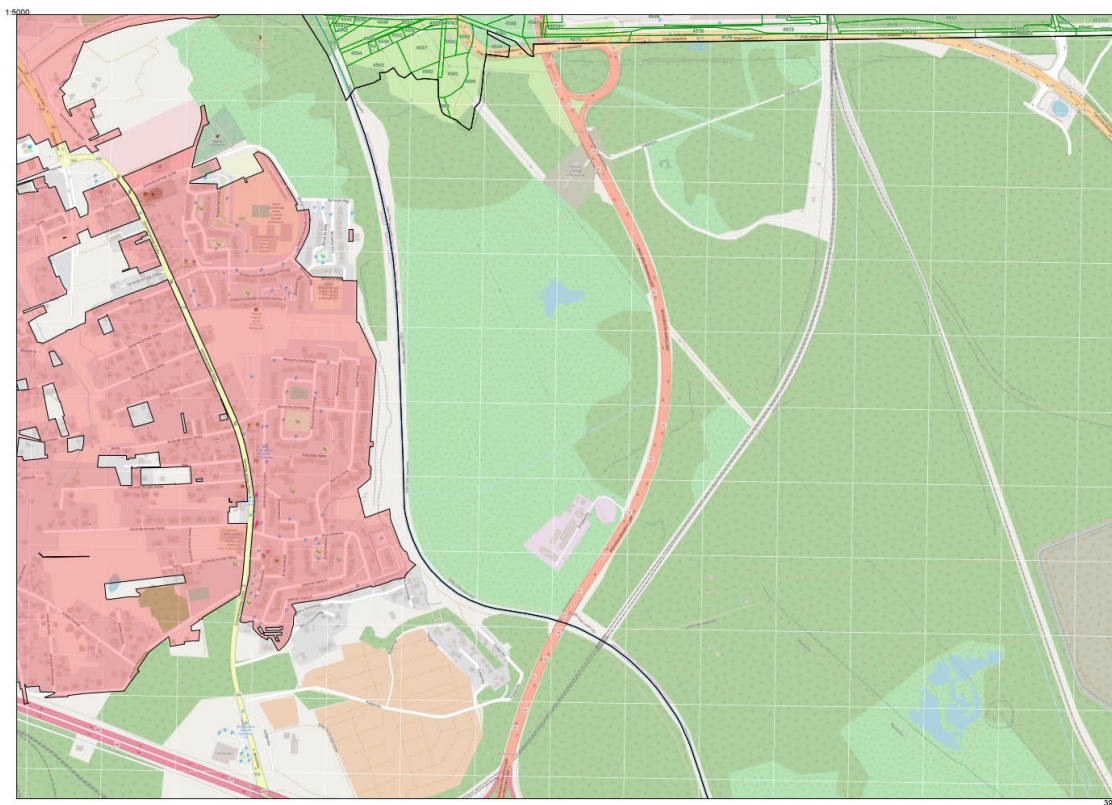


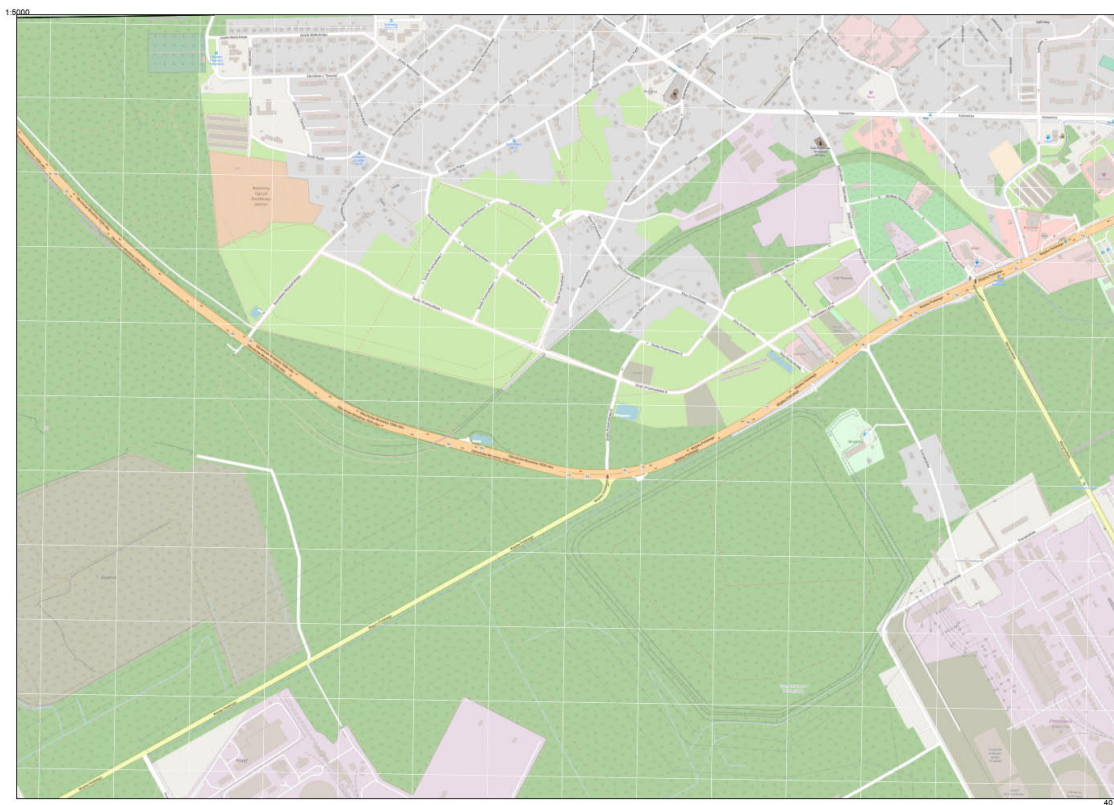


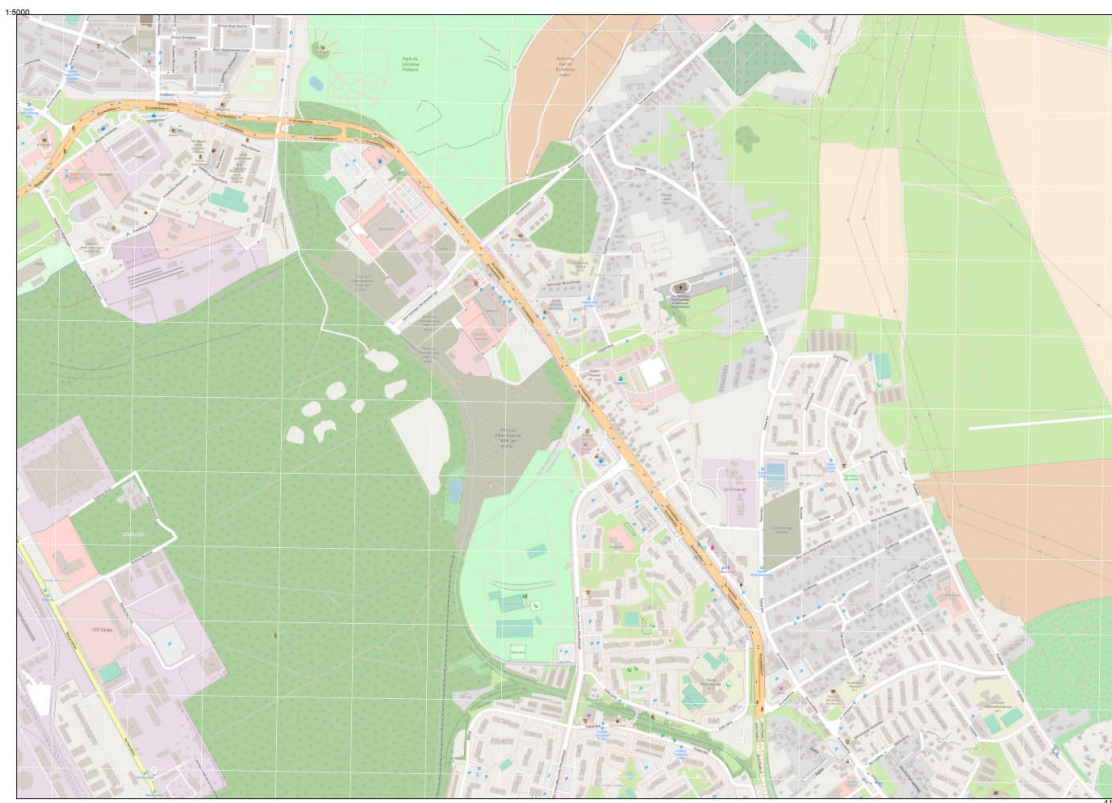


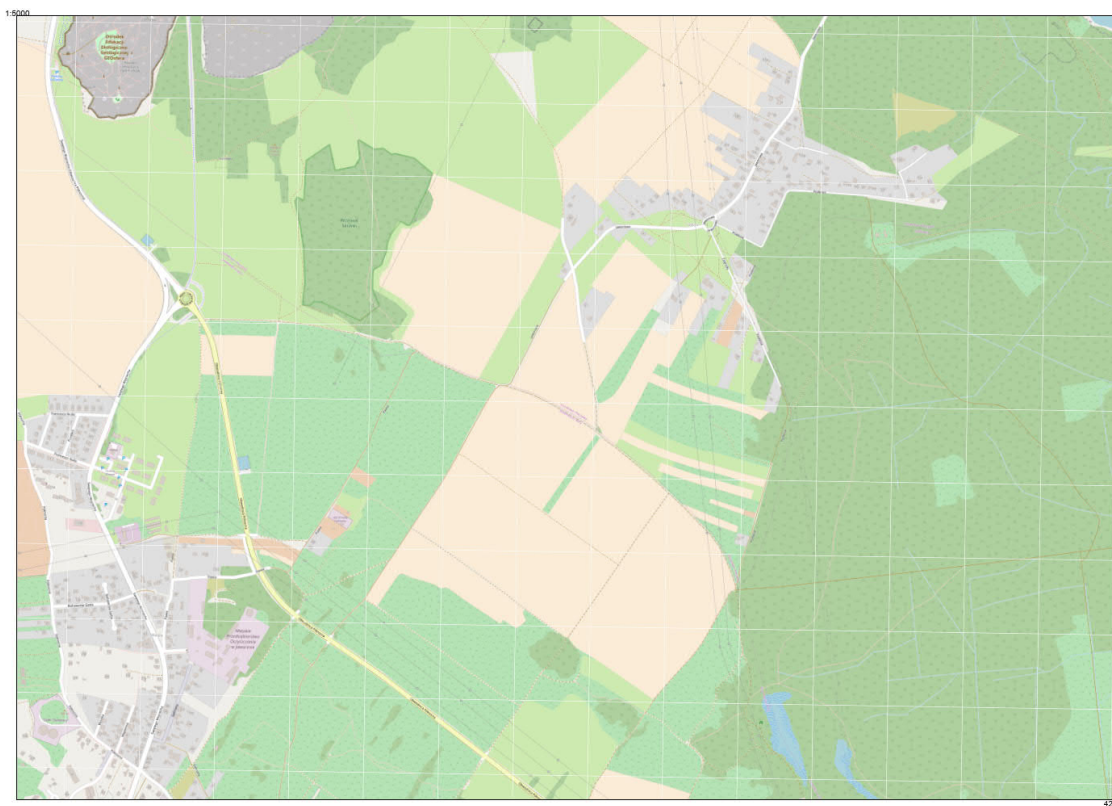






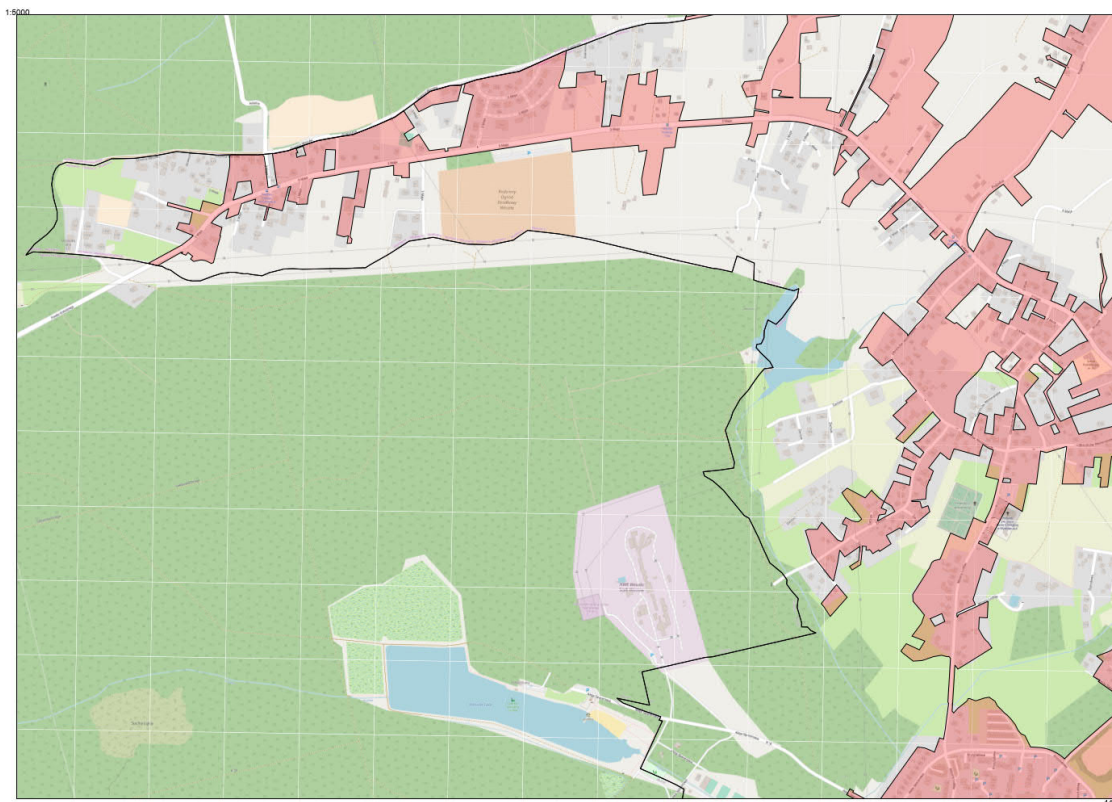


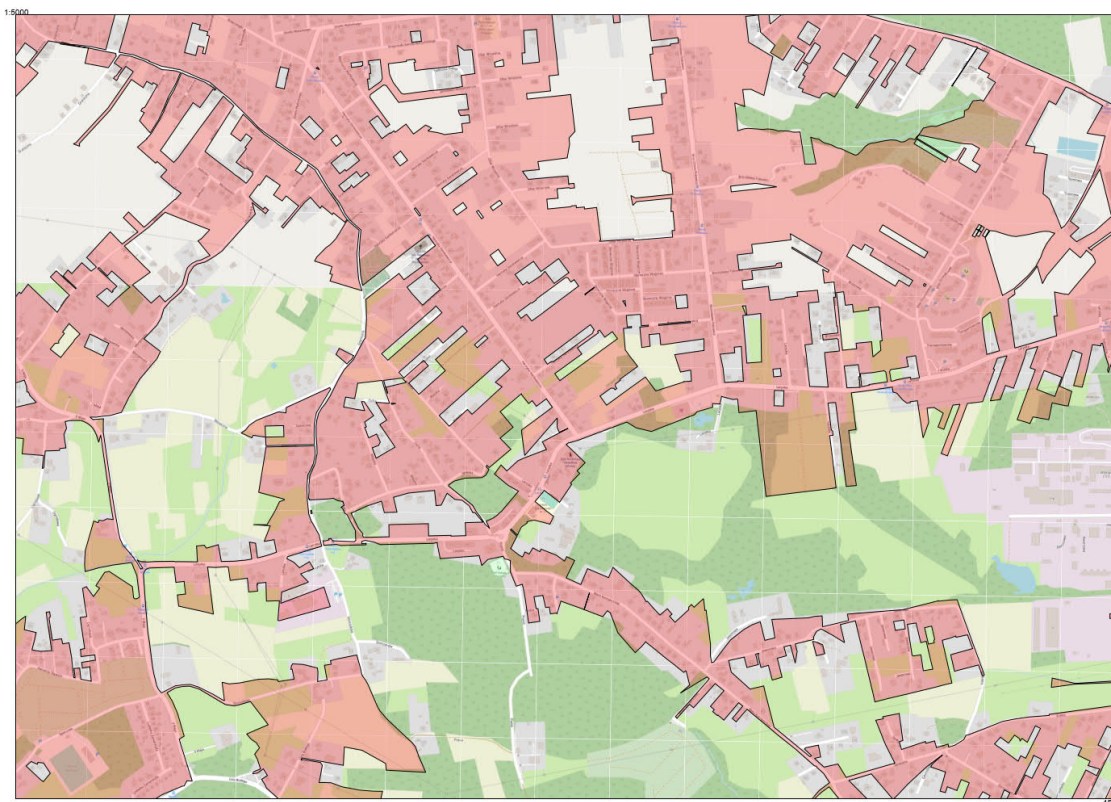


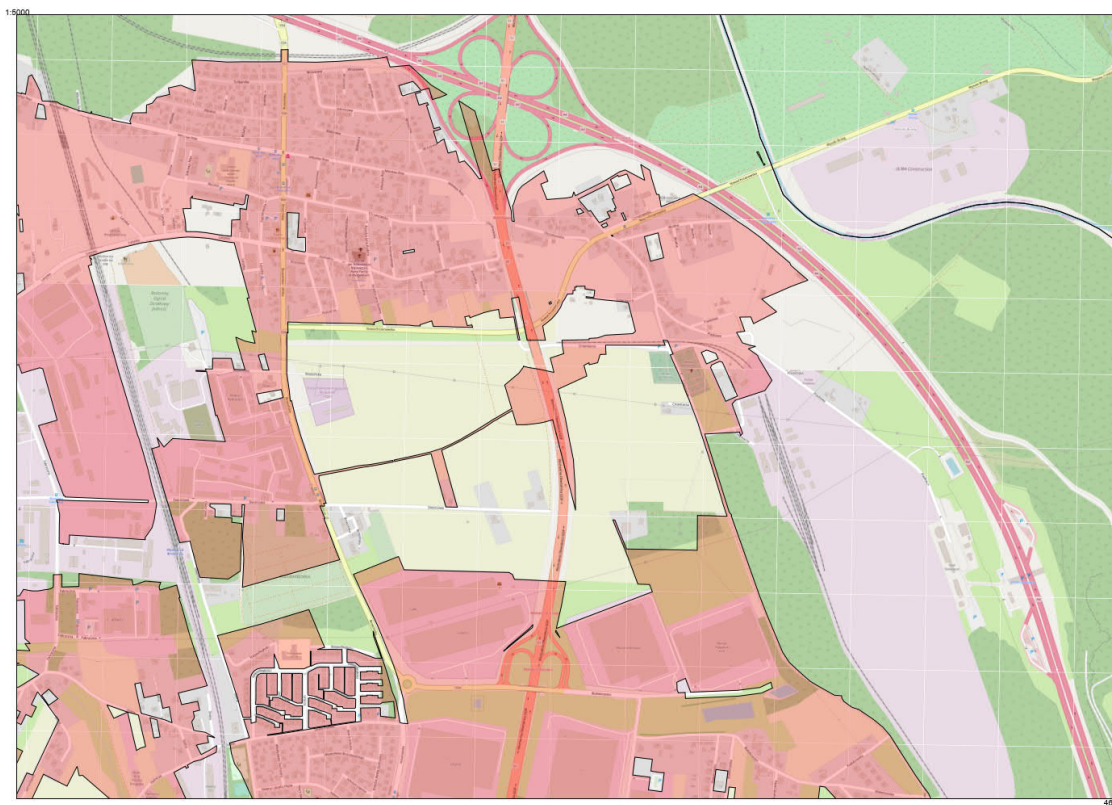




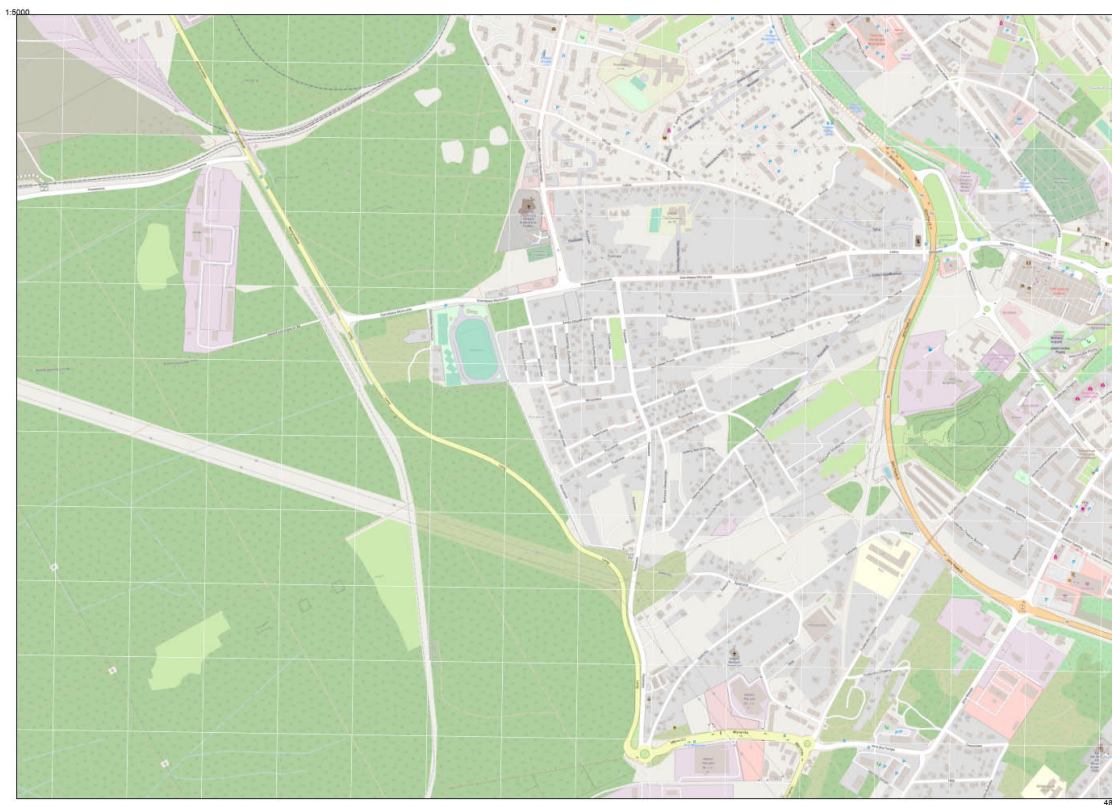


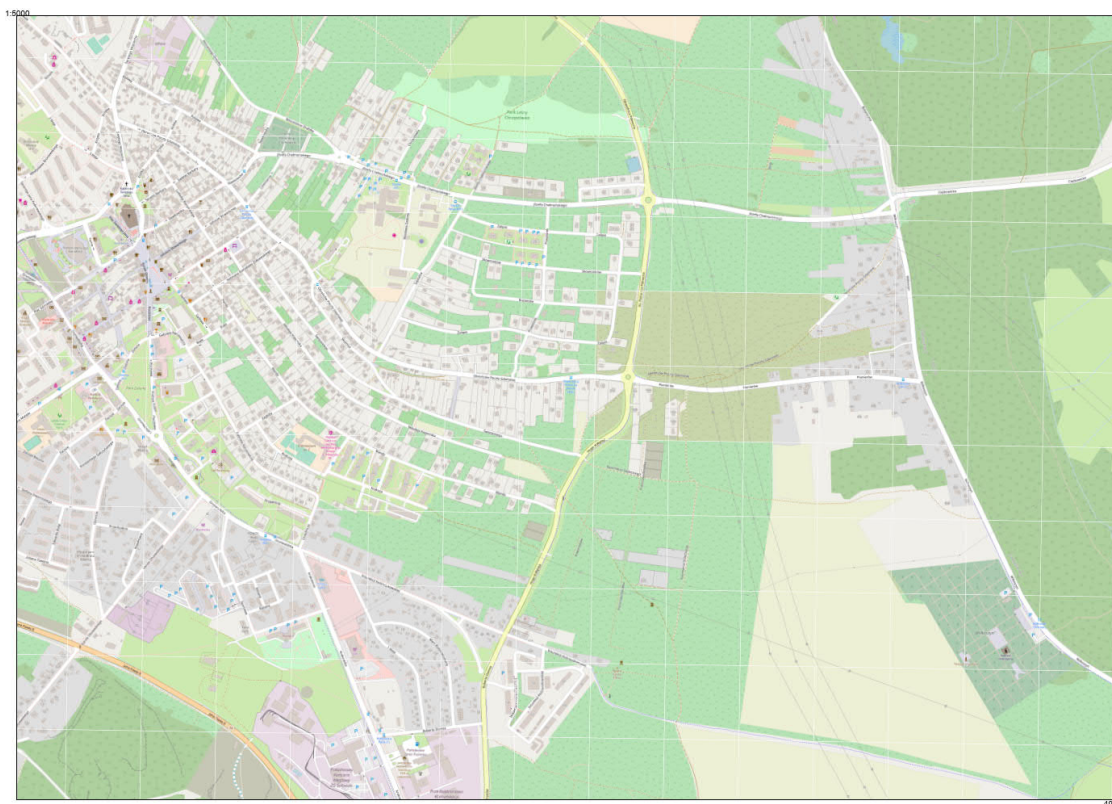


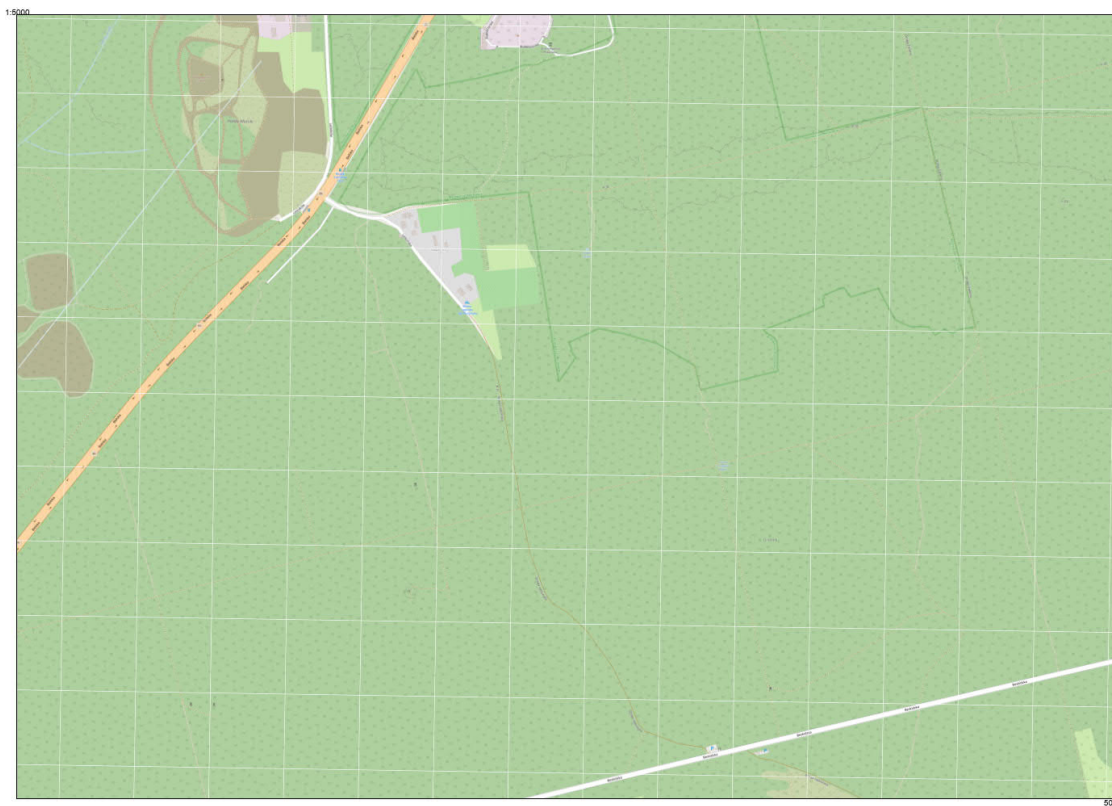




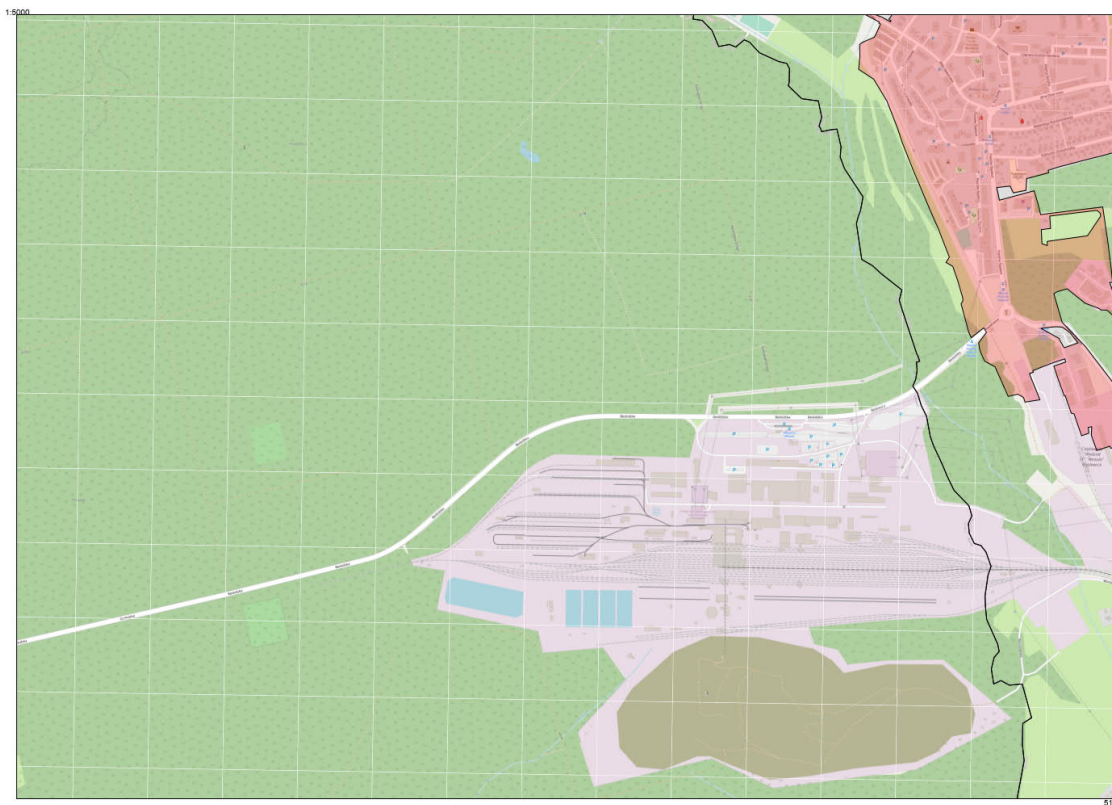


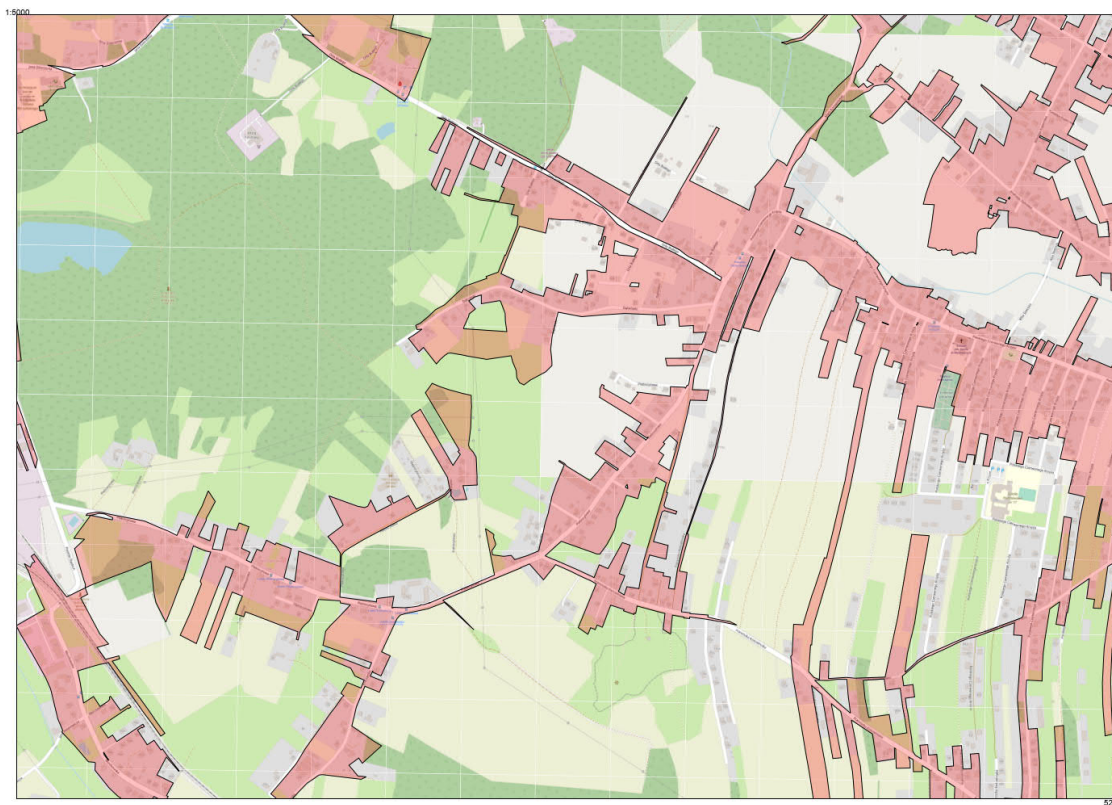


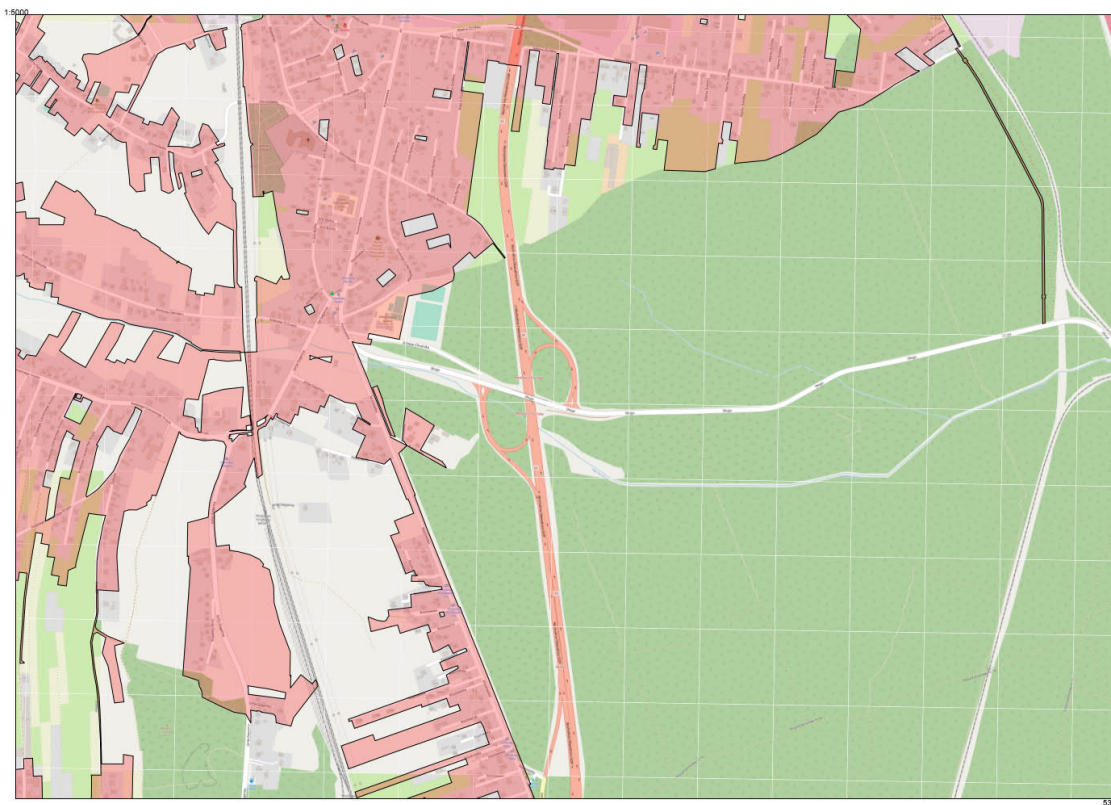


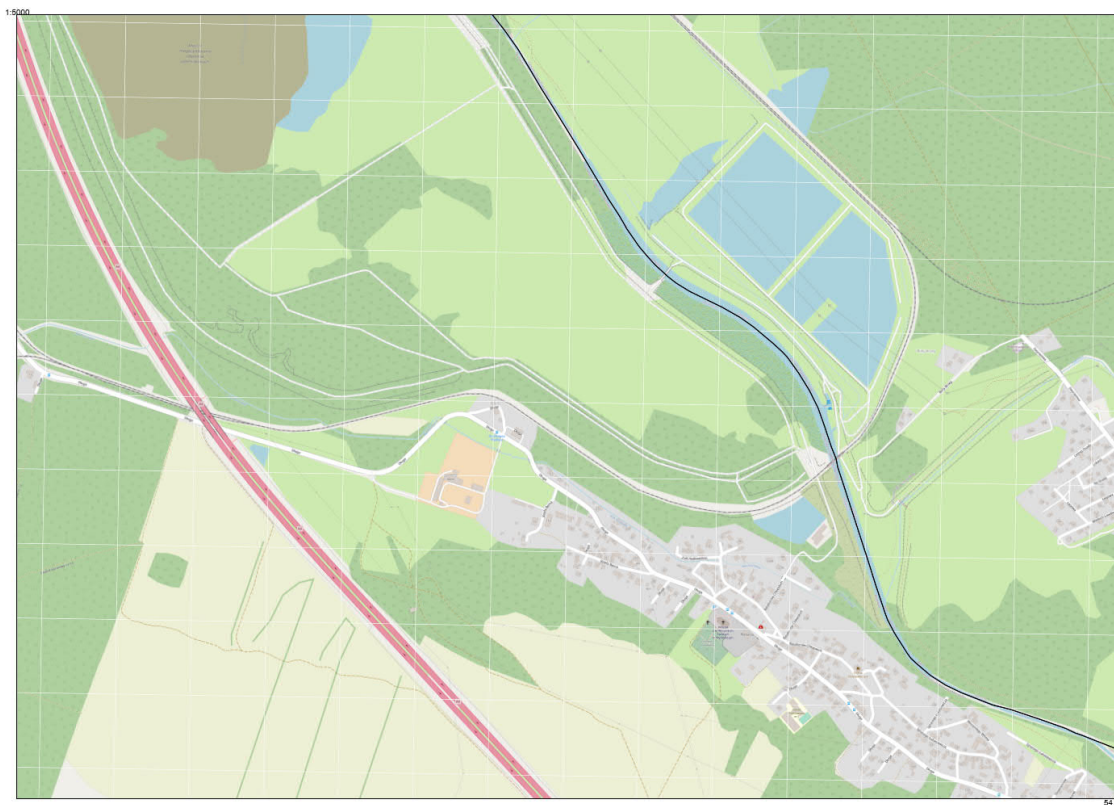


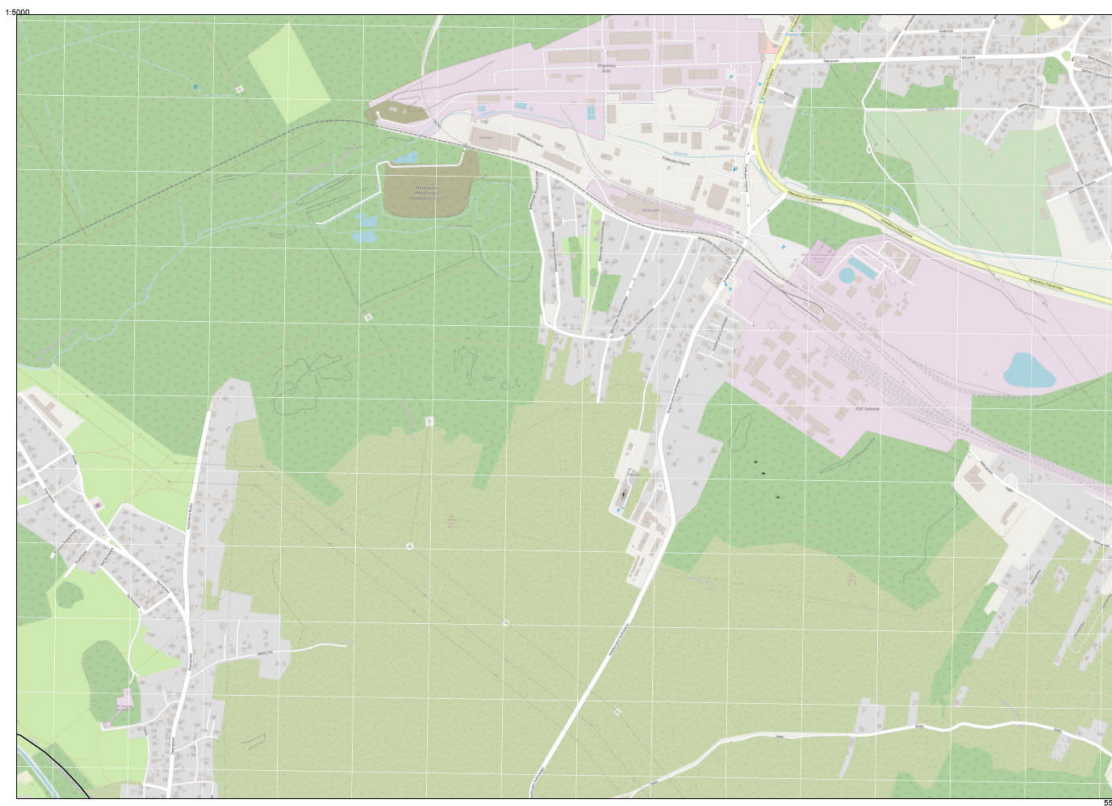


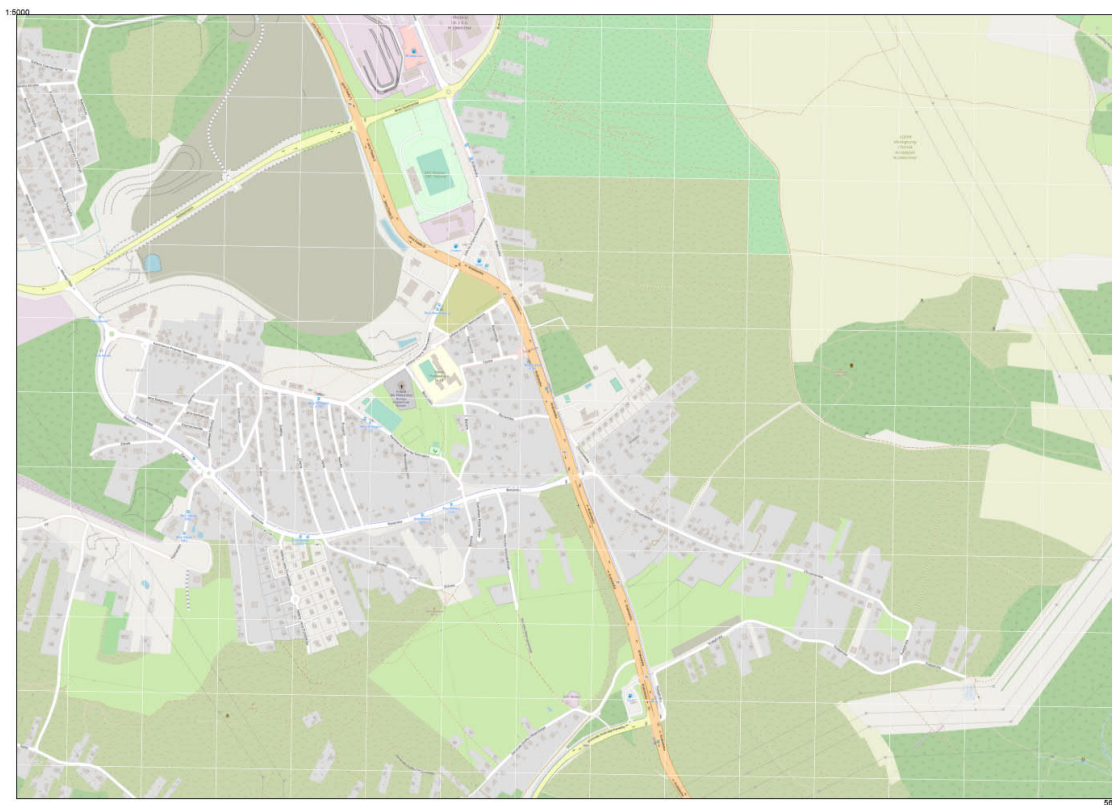




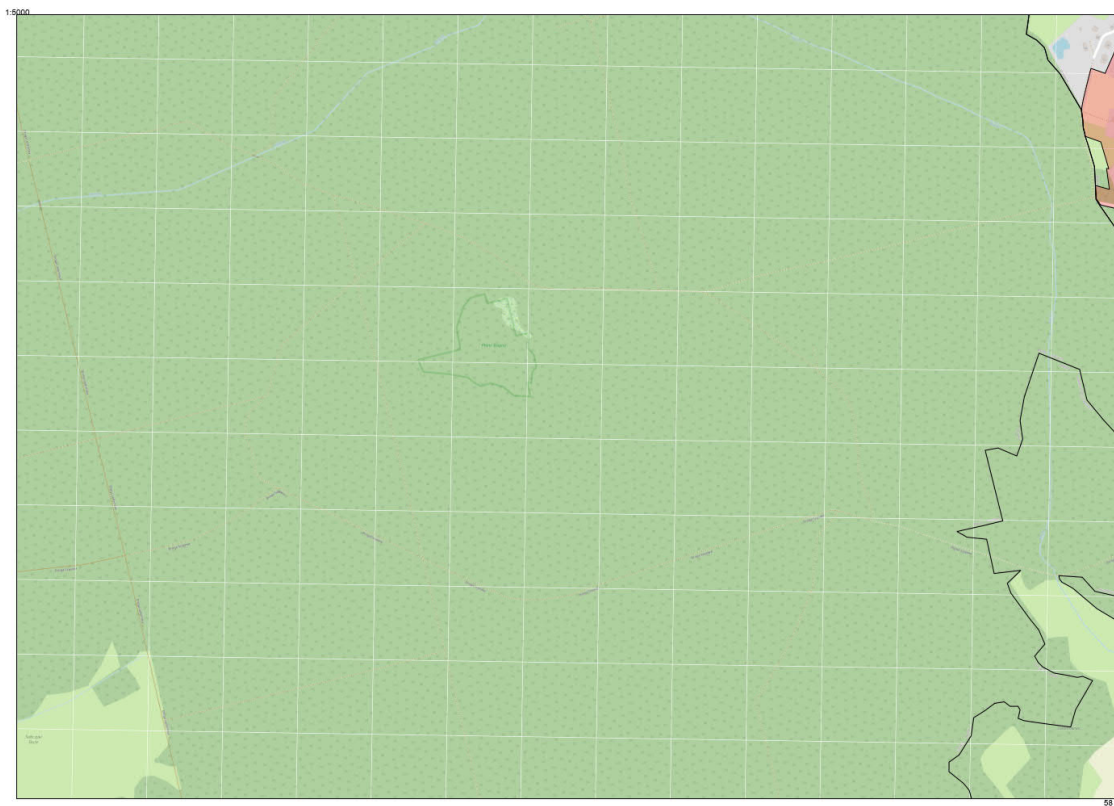




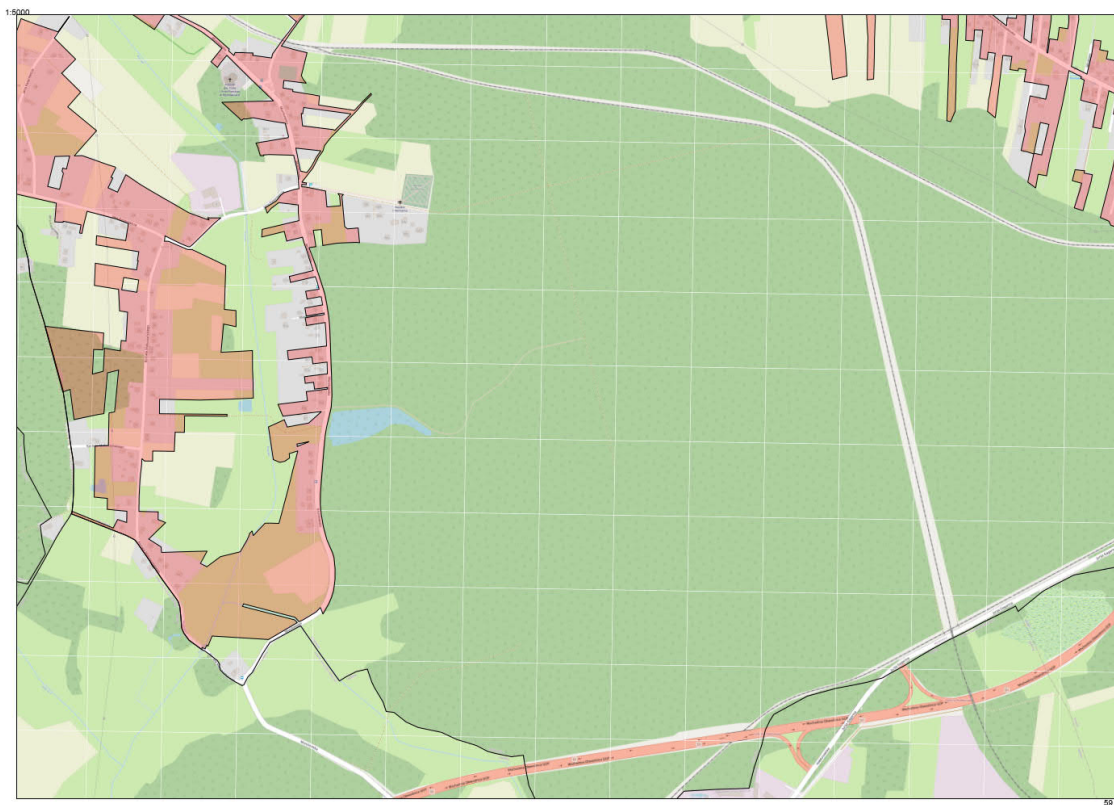


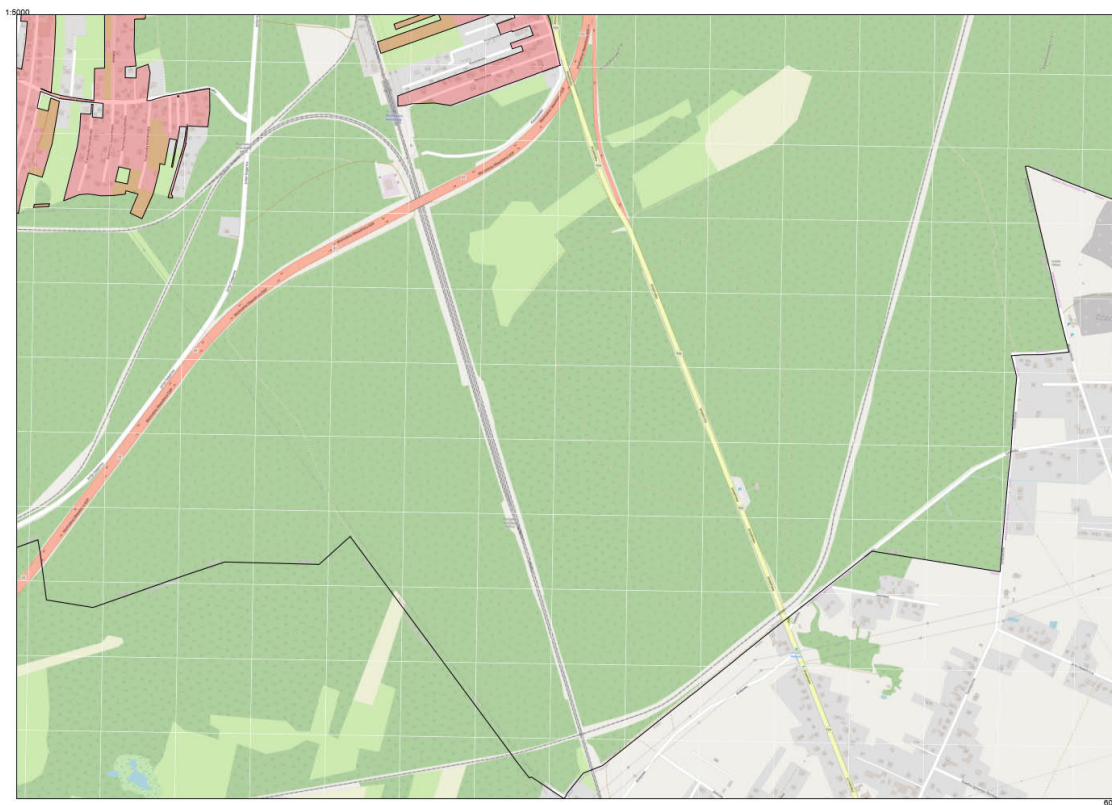


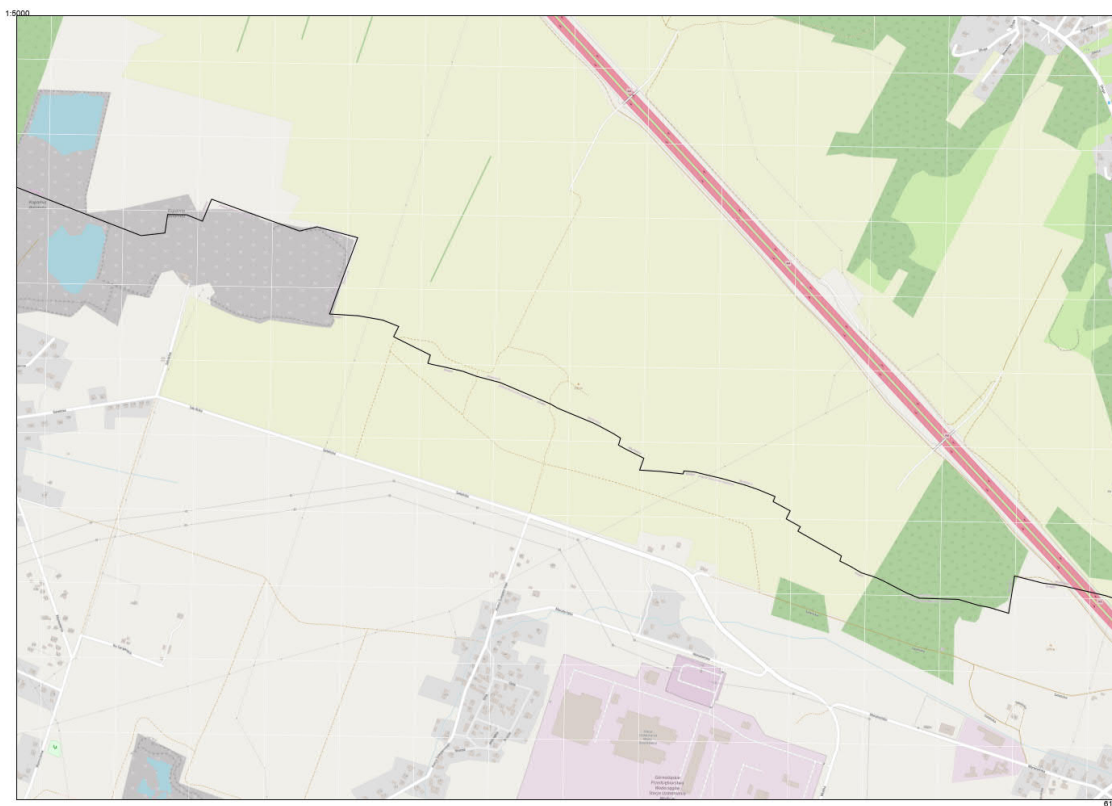




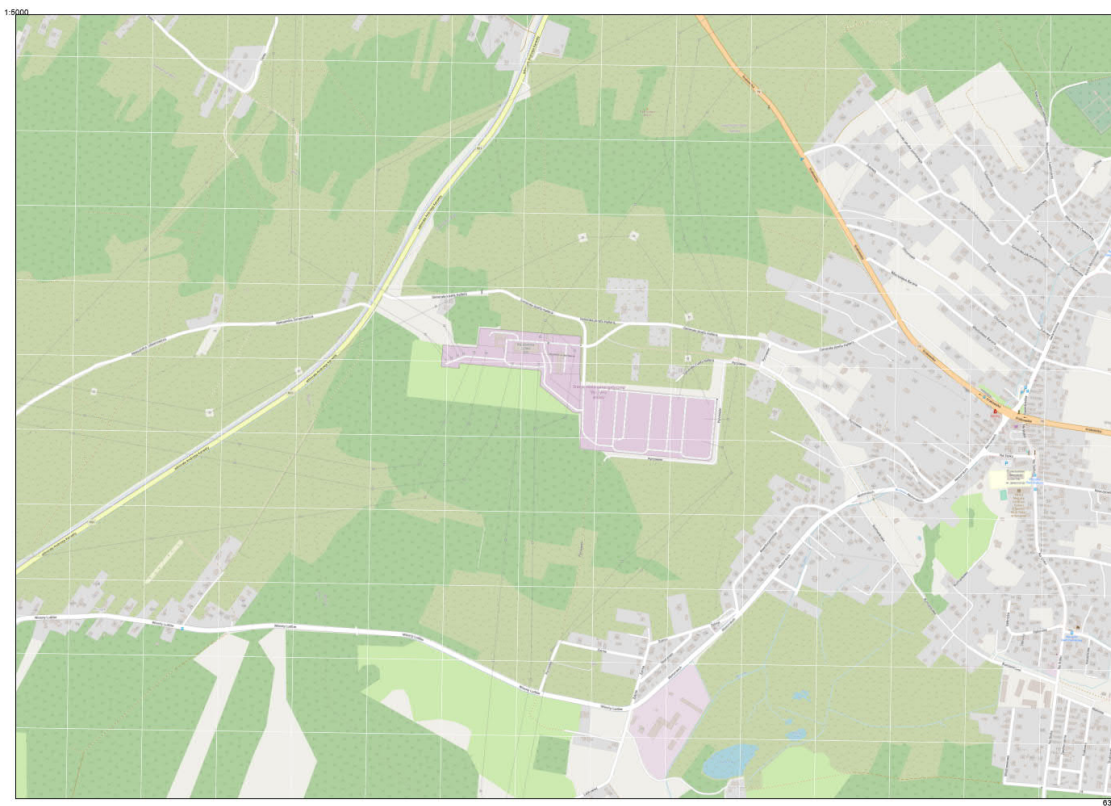




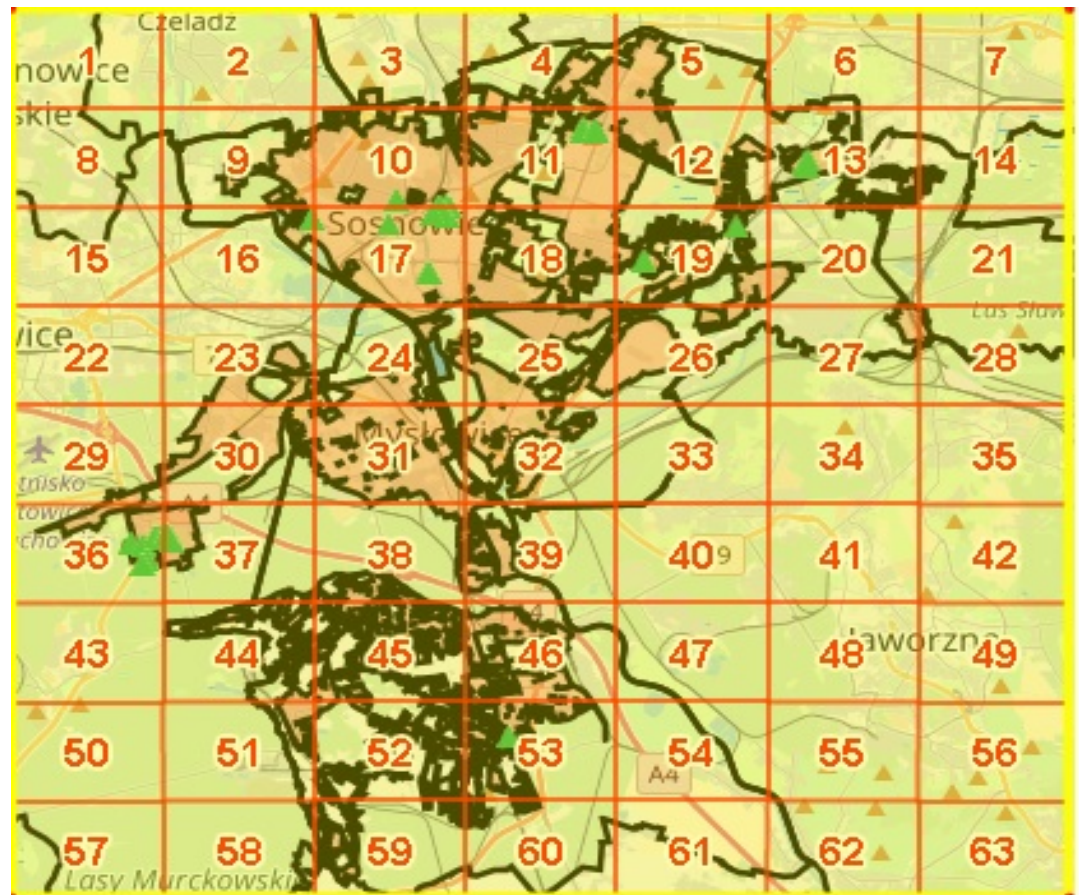






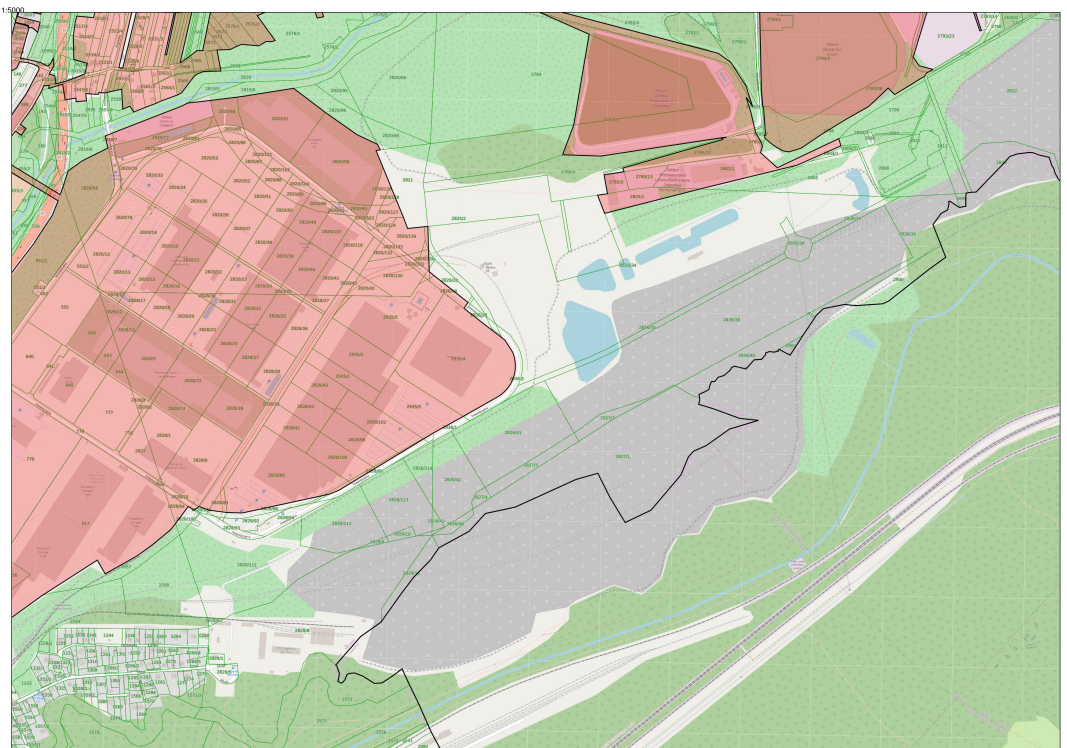


**PODZIAŁ AGLOMERACJI SOSNOWIEC NA SEKCJE MAPY W SKALI 1:500**



**PRZYKŁADOWY OBSZAR SEKCJI MAPY**

■ — OBSZAR AGLOMERACJI



26 — NUMER SEKCJI MAPY