



DZIENNIK URZĘDOWY WOJEWÓDZTWA ŚLĄSKIEGO

Katowice, dnia 5 listopada 2020 r.

Poz. 7817

UCHWAŁA NR 335/XXIII/20 RADY MIASTA ŻORY

z dnia 29 października 2020 r.

w sprawie zaliczenia dróg do kategorii dróg gminnych oraz ustalenia ich przebiegu

Na podstawie przepisów art. 18 ust. 2 pkt 15, art. 40 ust. 1, art. 41 ust. 1, art. 42 ustawy z dnia 8 marca 1990 r. o samorządzie gminnym (tekst jednolity: Dz. U. z 2020 r. poz. 713) oraz art. 7 ust. 2 i 3 ustawy z dnia 21 marca 1985 r. o drogach publicznych (tekst jednolity: Dz. U. z 2020 r. poz. 470 z późn. zm.) po przeprowadzeniu konsultacji z organizacjami pozarządowymi i podmiotami wymienionymi w art. 3 ust. 3 ustawy z dnia 24 kwietnia 2003 r. o działalności pożytku publicznego i o wolontariacie (tekst jednolity: Dz. U. z 2020 r. poz. 1057) po uzyskaniu opinii Prezydenta Miasta Żory

RADA MIASTA uchwała:

§ 1. Zaliczyć do kategorii dróg gminnych następujące drogi o znaczeniu lokalnym nie zaliczone do innej kategorii dróg, stanowiące własność Gminy Miejskiej Żory oraz ustalić ich przebieg:

- 1) droga ul. Żytnia, przebieg drogi: ul. Żytnia od ul. Łąkowej do ul. Wysokiej, zgodnie z załącznikiem nr 1;
- 2) droga ul. Jęczmienna, przebieg drogi: ul. Jęczmienna do ul. Żytniej, zgodnie z załącznikiem nr 2;
- 3) droga ul. Orkiszowa, przebieg drogi: ul. Orkiszowa od ul. Łąkowej do ul. Łąkowej, zgodnie z załącznikiem nr 3;
- 4) droga ul. Pszenna, przebieg drogi: ul. Pszenna do ul. Wysokiej, zgodnie z załącznikiem nr 4;
- 5) droga ul. Żurawia, ul. Perkoza, przebieg drogi: ul. Żurawia od ul. Kradziejówka, ul. Perkoza, zgodnie z załącznikiem nr 5;
- 6) droga na działkach nr 907/80 i nr 991/68, przebieg drogi: poprzez działki drogowe nr 907/80 i nr 991/68 do ul. Szkolnej, zgodnie z załącznikiem nr 6;
- 7) droga ul. Bieszczadzka, przebieg drogi: ul. Bieszczadzka od ul. Brodeckiej do przepompowni w okolicy granicy działek nr 246/12 i 250/19, zgodnie z załącznikiem nr 7;
- 8) droga ul. Wileńska, przebieg drogi: ul. Wileńska od ul. Drwali do ul. Paryskiej, zgodnie z załącznikiem nr 8;
- 9) droga ul. Bratysławska, przebieg drogi: ul. Bratysławska od ul. Paryskiej do ul. Belgradzkiej, zgodnie z załącznikiem nr 9;
- 10) droga Aleja Armii Krajowej i ul. Towarowa, przebieg drogi: od ul. Okrężnej, Aleja Armii Krajowej, ul. Towarowa do Alei Jana Pawła II, zgodnie z załącznikiem nr 10;
- 11) droga ul. Świętokrzyska, przebieg drogi: ul. Świętokrzyska do ul. Gajowej, zgodnie z załącznikiem nr 11;

12) droga ul. Czapli, przebieg drogi: ul. Czapli od ul. Żurawia, zgodnie z załącznikiem nr 12.

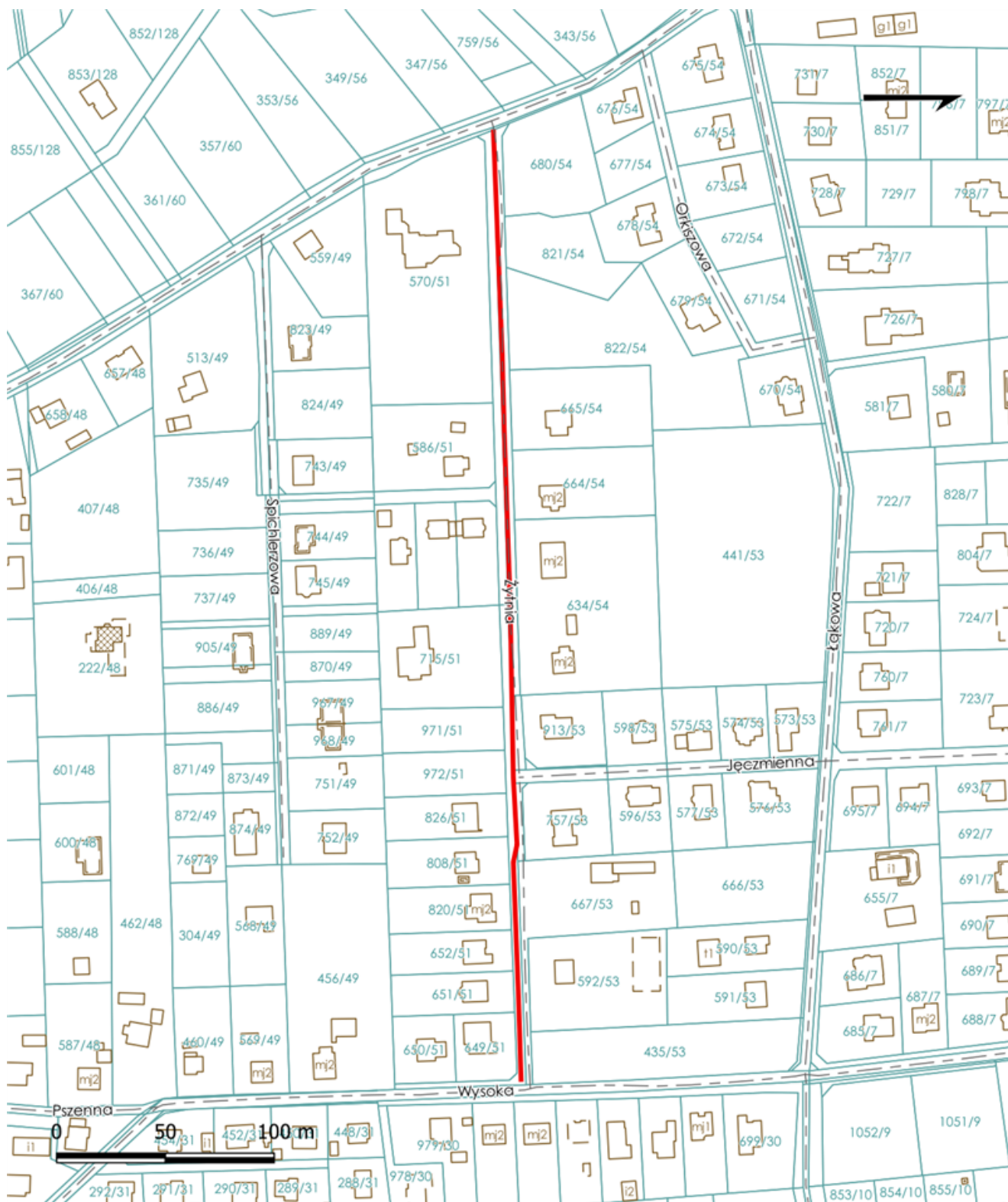
§ 2. Szczegółowe położenie i przebieg dróg wymienionych w § 1 jest oznaczone na mapach, stanowiących załączniki 1 – 12 do niniejszej uchwały.

§ 3. Uchwała wchodzi w życie po upływie 14 dni od jej opublikowania w Dzienniku Urzędowym Województwa Śląskiego.

Przewodniczący Rady Miasta

Piotr Kosztyla

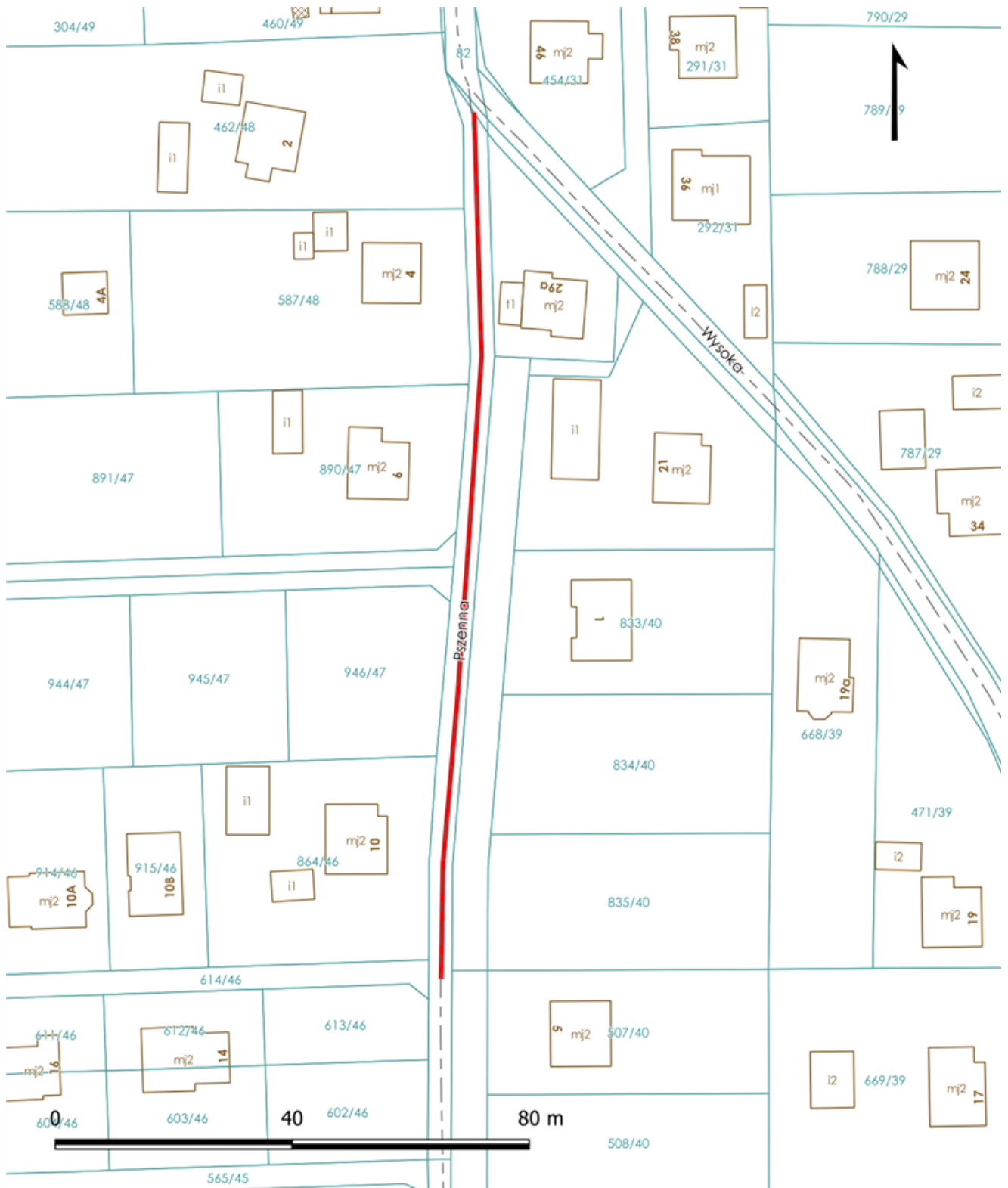
Załącznik Nr 1 do uchwały Nr 335/XXIII/20
Rady Miasta Żory
z dnia 29 października 2020 r.



Załącznik Nr 3 do uchwały Nr 335/XXIII/20
Rady Miasta Żory
z dnia 29 października 2020 r.



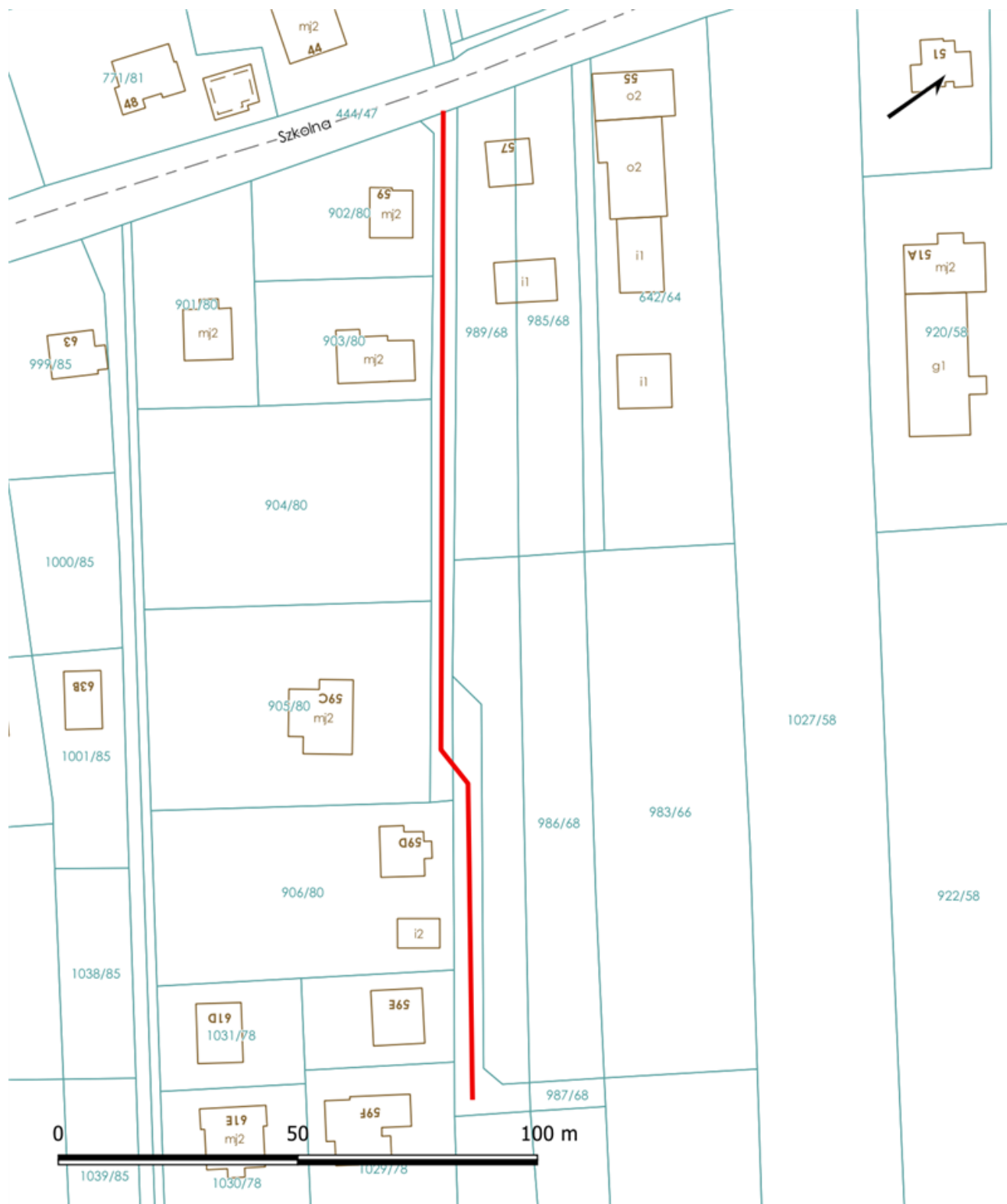
Załącznik Nr 4 do uchwały Nr 335/XXIII/20
Rady Miasta Żory
z dnia 29 października 2020 r.



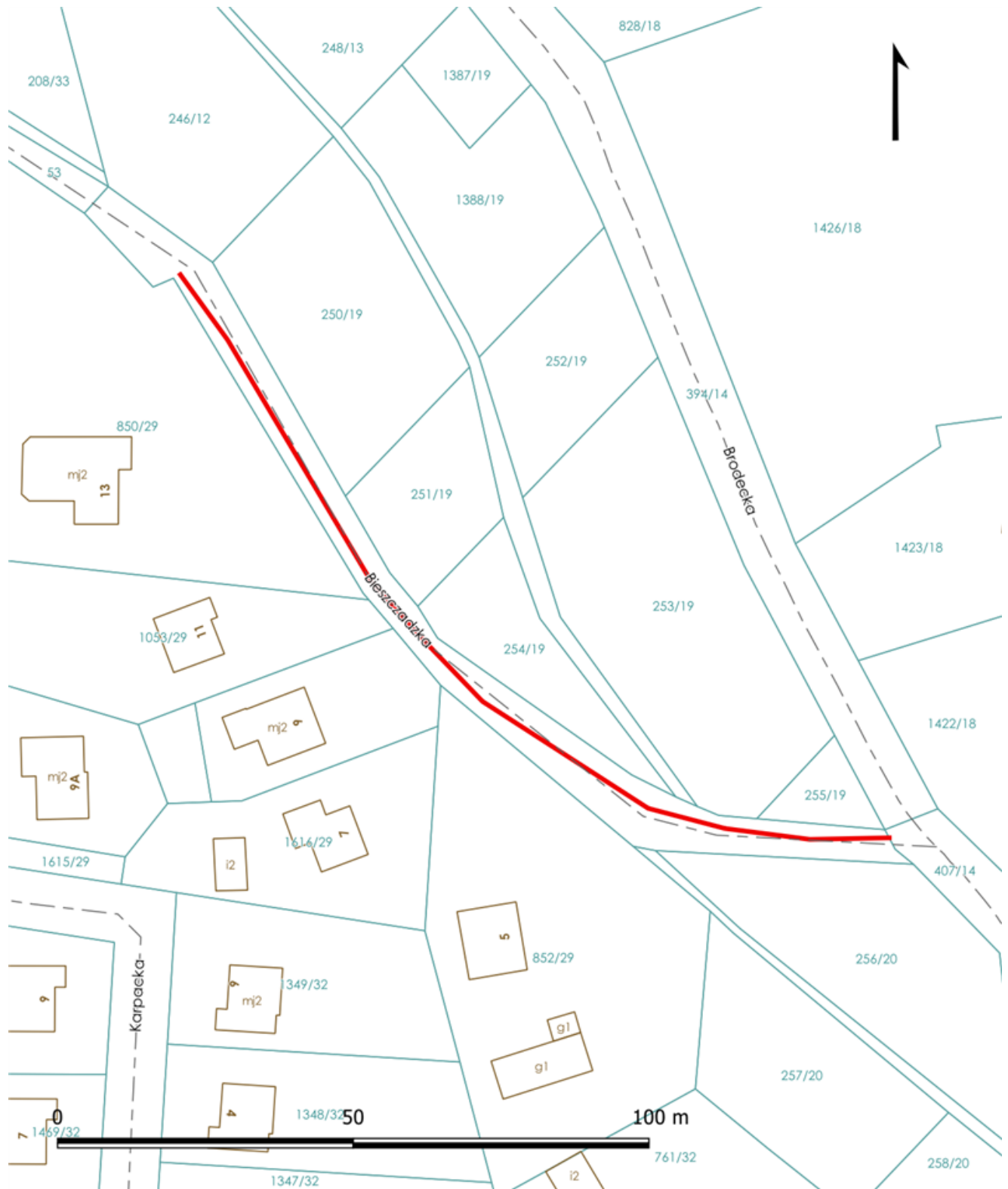
Załącznik Nr 5 do uchwały Nr 335/XXIII/20
Rady Miasta Żory
z dnia 29 października 2020 r.



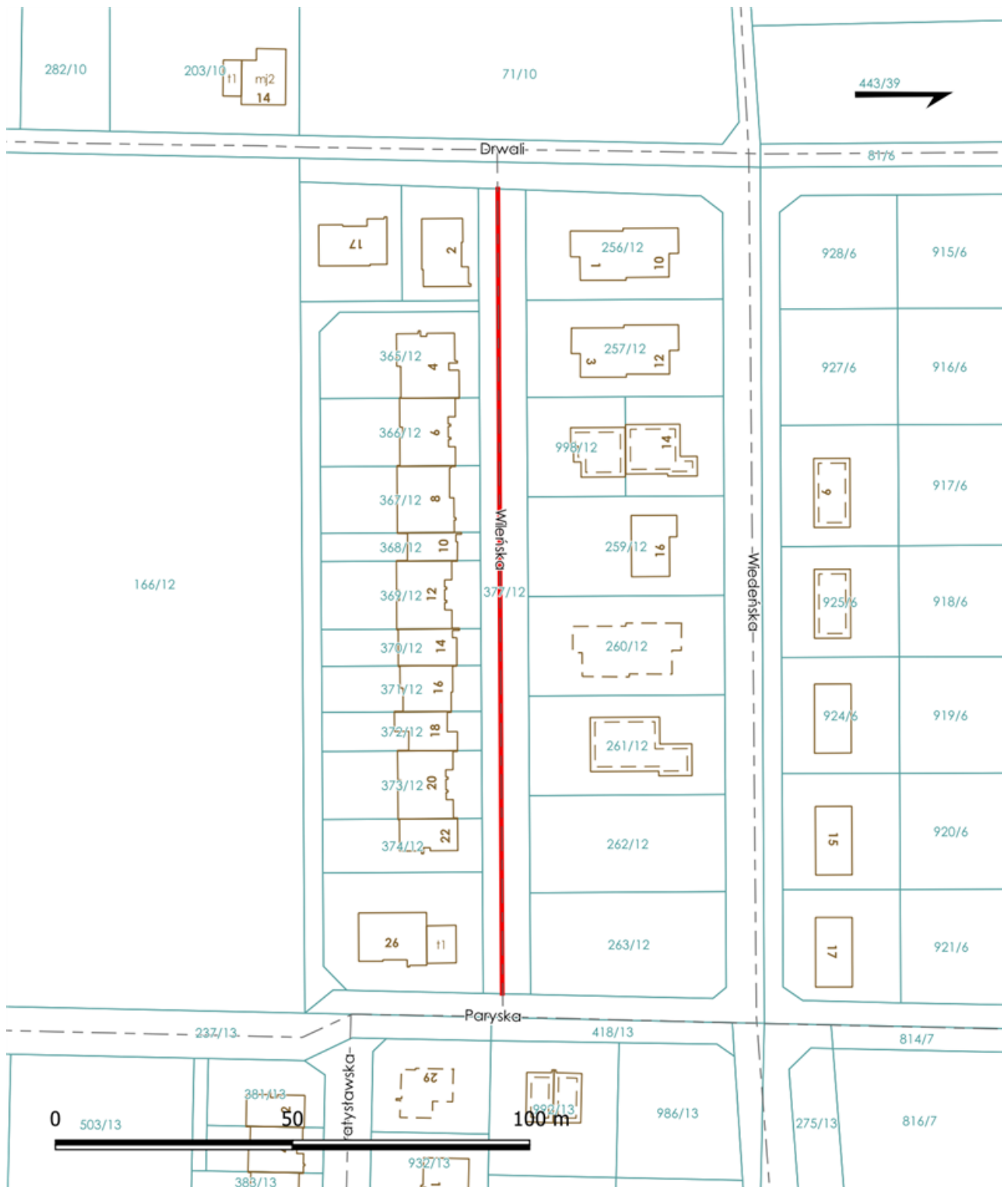
Załącznik Nr 6 do uchwały Nr 335/XXIII/20
Rady Miasta Żory
z dnia 29 października 2020 r.



Załącznik Nr 7 do uchwały Nr 335/XXIII/20
Rady Miasta Żory
z dnia 29 października 2020 r.



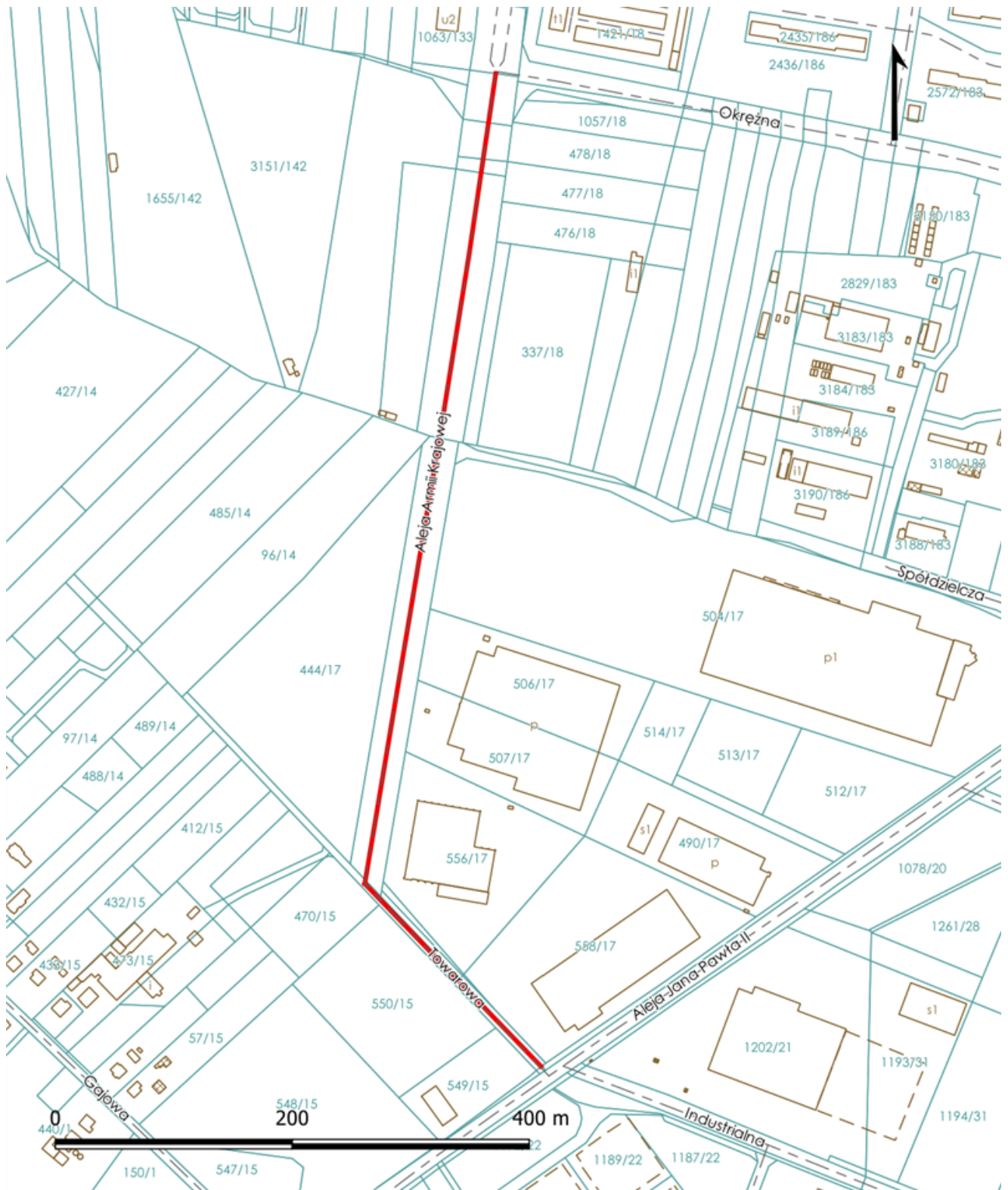
Załącznik Nr 8 do uchwały Nr 335/XXIII/20
Rady Miasta Żory
z dnia 29 października 2020 r.



Załącznik Nr 9 do uchwały Nr 335/XXIII/20
Rady Miasta Żory
z dnia 29 października 2020 r.



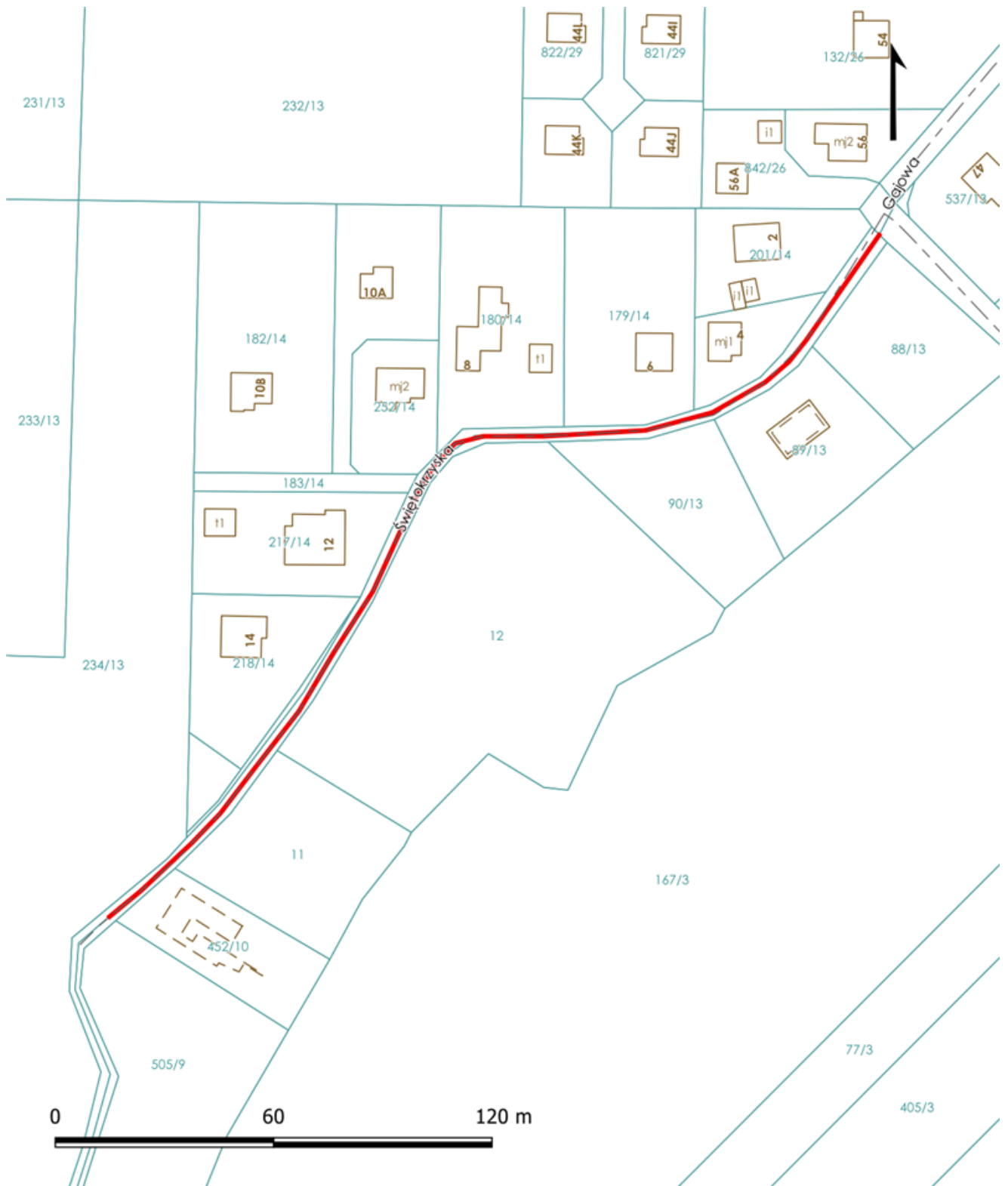
Załącznik Nr 10 do uchwały Nr 335/XXIII/20
Rady Miasta Żory
z dnia 29 października 2020 r.



Załącznik Nr 11 do uchwały Nr 335/XXIII/20

Rady Miasta Żory

z dnia 29 października 2020 r.



Załącznik Nr 12 do uchwały Nr 335/XXIII/20
Rady Miasta Żory
z dnia 29 października 2020 r.

