



# DZIENNIK URZĘDOWY

## WOJEWÓDZTWA ŚLĄSKIEGO

---

Katowice, dnia 18 listopada 2019 r.

Poz. 7754

### UCHWAŁA NR 141/XIV/2019 RADY MIEJSKIEJ W KŁOBUCKU

z dnia 12 listopada 2019 r.

#### **w sprawie miejscowego planu zagospodarowania przestrzennego, dla terenów położonych w Libidzy przy ul. Kłobuckiej**

Na podstawie art. 18 ust. 2 pkt 5 ustawy z dnia 8 marca 1990 r. o samorządzie gminnym (Dz. U. z 2019 r. poz. 506 z późn. zm.) oraz art. 14 ust. 8, art. 15 ust. 2 i ust. 3 pkt 8 i 10, art. 20 ust. 1, art. 29 i art. 36 ust. 4 ustawy z dnia 27 marca 2003 r. o planowaniu i zagospodarowaniu przestrzennym (Dz. U. z 2018 r. poz. 1945 z późn. zm.),

#### **Rada Miejska w Kłobucku uchwala:**

#### **Rozdział 1. Ustalenia ogólne**

§ 1. 1. Uchwala się miejscowy plan zagospodarowania przestrzennego dla obszaru położonego w Libidzy przy ul. Kłobuckiej, po stwierdzeniu, że nie narusza on ustaleń obowiązującego Studium uwarunkowań i kierunków zagospodarowania przestrzennego Gminy Kłobuck.

2. Miejscowy plan zagospodarowania przestrzennego zwany dalej „planem” obejmuje obszar położony w Libidzy, w granicach wyznaczonych w uchwale Nr 447/XLII/2018 Rady Miejskiej w Kłobucku z dnia 26 czerwca 2018 r., w sprawie przystąpienia do sporządzenia miejscowego planu zagospodarowania przestrzennego.

3. Granice obszaru objętego planem określono na rysunku planu.

§ 2. 1. Plan składa się z integralnych części:

- 1) tekstowej - której treść stanowi niniejsza uchwała;
- 2) graficznej - stanowiącej rysunek planu.

2. Załącznikami do uchwały są:

- 1) rysunek planu, stanowiący załącznik nr 1;
- 2) rozstrzygnięcie Rady Miejskiej w Kłobucku o sposobie realizacji zapisanych w planie inwestycji z zakresu infrastruktury technicznej, należących do zadań własnych gminy oraz zasadach ich finansowania, stanowiące załącznik nr 2.

§ 3. 1. Plan ustala przeznaczenie oraz określa sposoby zagospodarowania i warunki zabudowy terenów. Przedmiotem ustaleń części tekstowej planu są:

- 1) ustalenia ogólne, obowiązujące w granicach obszaru objętego planem, określające:

- a) zasady ochrony i kształtowania ładu przestrzennego wraz z określeniem zasad kształtowania zabudowy,
  - b) zasady ochrony środowiska, przyrody i krajobrazu,
  - c) zasady modernizacji, rozbudowy i budowy systemów infrastruktury technicznej,
  - d) zasady i warunki scalania i podziału nieruchomości objętych planem;
- 2) ustalenia szczegółowe dla wyodrębnionych terenów określające:
- a) przeznaczenie terenów,
  - b) szczególne warunki zagospodarowania terenów oraz ograniczenia w ich użytkowaniu, w tym zakaz zabudowy, wraz z określeniem linii zabudowy,
  - c) zasady modernizacji, rozbudowy i budowy systemów komunikacji,
  - d) wskaźniki zagospodarowania terenów i zasady kształtowania zabudowy określające:
    - maksymalną i minimalną intensywność zabudowy, jako wskaźnik powierzchni całkowitej zabudowy w odniesieniu do powierzchni działki budowlanej,
    - wielkość powierzchni zabudowy w stosunku do powierzchni działki budowlanej,
    - minimalny udział procentowy powierzchni biologicznie czynnej w odniesieniu do powierzchni działki budowlanej,
    - maksymalną wysokość zabudowy i gabaryty obiektów oraz sposób kształtowania geometrii dachów,
    - minimalną powierzchnię nowo wydzielonych działek budowlanych;
- 3) przepisy końcowe, w tym stawki procentowe, na podstawie których ustala się opłatę, o której mowa w art. 36 ust. 4 ustawy.

2. Na rysunku planu wprowadzono następujące oznaczenia:

- 1) oznaczenia ogólne:
  - a) granice obszaru objętego planem,
  - b) linie rozgraniczające tereny o różnym przeznaczeniu lub różnych zasadach zagospodarowania,
  - c) nieprzekraczalne linie zabudowy;
- 2) symbole literowe, oznaczające przeznaczenie terenów wyodrębnionych liniami rozgraniczającymi:
  - a) **PU** - tereny zabudowy produkcyjno – usługowej,
  - b) **U** - tereny zabudowy usługowej,
  - c) **KDG** - tereny dróg głównych,
  - d) **KDL** - tereny dróg lokalnych,
  - e) **KDD** - tereny dróg dojazdowych;
- 3) numer porządkowy, umieszczony przed symbolem literowym, służący identyfikacji terenu pośród terenów o tych samych symbolach literowych;
- 4) pozostałe oznaczenia graficzne, mające charakter informacyjny i niebędące ustaleniami planu: granice obszarów zmeliorowanych i oznaczenia wynikające z treści mapy zasadniczej.

3. Brak w planie ustaleń wymaganych według stanu na dzień uchwalenia planu oznacza, że w tym zakresie nie występuje potrzeba ich określenia lub, że nie występują one w granicach terenów objętych planem. W szczególności dotyczy to:

- 1) wskaźników zagospodarowania terenów określających maksymalną i minimalną intensywność zabudowy, jako wskaźnik powierzchni całkowitej zabudowy w odniesieniu do powierzchni działki budowlanej oraz wskaźnika określającego wielkość powierzchni zabudowy w stosunku do powierzchni działki budowlanej - na terenach nieprzeznaczonych dla lokalizacji budynków;
- 2) wymagań wynikających z potrzeb kształtowania przestrzeni publicznych;

- 3) zasad ochrony dziedzictwa kulturowego i zabytków oraz dóbr kultury współczesnej;
- 4) granic i sposobów zagospodarowania terenów lub obiektów podlegających ochronie na podstawie odrębnych przepisów, terenów górniczych, a także obszarów szczególnego zagrożenia powodzią, obszarów osuwania się mas ziemnych, krajobrazów priorytetowych określonych w audycie krajobrazowym oraz w planach zagospodarowania przestrzennego województwa;
- 5) sposobów i terminów tymczasowego zagospodarowania, urządzania i użytkowania terenów.

4. Ustalenia planu, w tym definicje sformułowane w § 4 ust. 1 uchwały, nie wyłączają stosowania obowiązujących przepisów w zakresie wymaganym dla zmiany zagospodarowania terenu lub zabudowy realizowanej w granicach obszaru objętego planem.

5. Określenie przeznaczenia oraz sposobu zagospodarowania i warunków zabudowy terenów, wyodrębnionych na rysunku planu liniami rozgraniczającymi, następuje na podstawie ustaleń:

- 1) ogólnych, określonych w rozdziale 2, właściwych dla danego terenu;
- 2) szczegółowych dla danego terenu, określonych w rozdziale 3;
- 3) wyrażonych graficznie na rysunku planu.

§ 4. 1. Ilekroć w uchwale jest mowa o:

- 1) **terenie** - należy przez to rozumieć wydzieloną na rysunku planu liniami rozgraniczającymi i oznaczoną symbolem literowym część obszaru objętego planem, o określonym przeznaczeniu i ustalonych zasadach lub warunkach zagospodarowania;
- 2) **przeznaczeniu podstawowym terenu** - należy przez to rozumieć ustalone planem przeznaczenie terenu, określające funkcje mogące występować w granicach linii rozgraniczających;
- 3) **nieprzekraczalnej linii zabudowy** - należy przez to rozumieć określone planem linie ograniczające możliwość lokalizacji nowych: budynków oraz budowli nadziemnych, niebędących urządzeniami budowlanymi lub urządzeniami infrastruktury technicznej, przy czym dopuszcza się przekroczenie tej linii przez:
  - a) elementy budynków takie jak: gzymsy, ryzality, okapy, zadaszenia, balkony, wykusze, windy, rampy, zjazdy do garaży, schody, podesty i pochylnie dla niepełnosprawnych,
  - b) termoizolację wykonywaną na istniejących budynkach;
- 4) **zabudowie produkcyjnej** - należy przez to rozumieć obiekty budowlane związane z prowadzeniem działalności wytwórczej lub produkcyjnej, a także składowaniem lub magazynowaniem;
- 5) **usługach** - należy przez to rozumieć prowadzenie czynności usługowych, przeznaczonych dla celów konsumpcji indywidualnej, zbiorowej i ogólnospołecznej; pojęcie usług nie obejmuje prowadzenia działalności polegającej na wytwarzaniu, bezpośrednio lub w sposób pośredni, nowych wyrobów;
- 6) **powierzchni całkowitej zabudowy** - należy przez to rozumieć powierzchnię całkowitą budynków obliczoną zgodnie z PN-ISO 9836:1997.

2. Użyte w uchwale pojęcia:

- 1) **uchwała** - oznacza niniejszą uchwałę Rady Miejskiej w Kłobucku;
- 2) **ustawa** - oznacza ustawę z dnia 27 marca 2003 r. o planowaniu i zagospodarowaniu przestrzennym;
- 3) **działka budowlana** - odpowiada definicji działki budowlanej zawartej w art. 2 pkt 12 ustawy;
- 4) **powierzchnia biologicznie czynna** - odpowiada definicji terenu biologicznie czynnego zawartej w § 3 pkt 22 rozporządzenia Ministra Infrastruktury z dnia 12 kwietnia 2002 r. w sprawie warunków technicznych, jakim powinny odpowiadać budynki i ich usytuowanie (Dz. U. z 2019 r. poz. 1065);
- 5) **urządzenia infrastruktury technicznej** - odpowiada obiektom, o których budowie jest mowa w art. 143 ust. 2 ustawy z dnia 21 sierpnia 1997 r. o gospodarce nieruchomościami (Dz. U. z 2018 r. poz. 2204 z późn. zm.).

## Rozdział 2.

### Ustalenia ogólne obowiązujące w granicach obszaru objętego planem

§ 5. 1. W granicach obszaru objętego planem ustala się następujące zasady ochrony i kształtowania ładu przestrzennego wraz z określeniem zasad kształtowania zabudowy:

- 1) na budynkach, nad płaszczyzną dachów, dopuszcza się realizację:
  - a) akcentów wysokościowych lub pomieszczeń technicznych - o powierzchni nieprzekraczającej łącznie 0,05 powierzchni zabudowy budynku i o wysokości (liczonej łącznie z wysokością budynku) nieprzekraczającej 110% wysokości budynków dopuszczonych planem,
  - b) elementów takich jak: świetliki dachowe lub panele słoneczne - do wysokości nie większej niż 1,5 m ponad wysokość budynków dopuszczoną planem,
  - c) elementów takich jak: kominy, anteny lub maszty o wysokości (liczonej łącznie z wysokością budynku), nieprzekraczającej dopuszczonych planem wysokości obiektów budowlanych;
- 2) w granicach poszczególnych terenów, jeżeli ustalenia szczegółowe tego nie wykluczają, dopuszcza się lokalizację:
  - a) budynków lub wiat: garażowych, magazynowych,
  - b) budynków zaplecza administracyjno-socjalnego,
  - c) parkingów samochodowych,
  - d) obiektów małej architektury i terenów zieleni,
  - e) obiektów i urządzeń niezbędnych do regulacji stosunków wodnych,
  - f) urządzeń infrastruktury technicznej, urządzeń budowlanych i budowli;
- 3) ustala się następujące zasady obsługi parkingowej:
  - a) obowiązuje konieczność zapewnienia 100% potrzeb parkingowych związanych z projektowaną zabudową w granicach nieruchomości, na której jest realizowana zabudowa lub na terenie nieruchomości położonych w granicach obszaru objętego planem, do których inwestor ma tytuł prawny,
  - b) obowiązuja następujące wskaźniki określające minimalną liczbę miejsc postojowych, z dopuszczeniem zabezpieczenia miejsc postojowych w garażu:
    - dla zabudowy usługowej: co najmniej 1 miejsce postojowe dla samochodów osobowych na każde 30 m<sup>2</sup> powierzchni pomieszczeń związanych z obsługą klientów (lub sprzedaży w przypadku obiektów handlowych) oraz dodatkowo co najmniej 1 miejsce postojowe na każde 3 osoby zatrudnione na jedną zmianę dla najliczniejszej zmiany,
    - dla zabudowy produkcyjnej: co najmniej 1 miejsce postojowe dla samochodów osobowych na każde 300 m<sup>2</sup> powierzchni użytkowej oraz co najmniej 1 miejsce postojowe dla samochodów ciężarowych na każdy 1000 m<sup>2</sup> powierzchni użytkowej,
  - c) dla zabudowy usługowej obowiązuje zapewnienie w granicach nieruchomości stanowisk postojowych dla pojazdów zaopatrzonych w kartę parkingową w liczbie nie mniejszej niż określona w art. 12 a ust. 2 ustawy z dnia 21 marca 1985 r. o drogach publicznych (Dz. U. z 2018 r. poz. 2068 z późn. zm.);
- 4) nakaz lokalizacji zabudowy w stosunku do dróg z zachowaniem wyznaczonych w sposób graficzny na rysunku planu nieprzekraczalnych linii zabudowy;

2. Powiązanie obszaru objętego planem z układem wewnętrznym i zewnętrznym zapewniają:

- 1) przylegające do obszaru objętego planem i znajdujące się na obszarze objętym planem drogi zapewniające obsługę projektowanej zabudowy;
- 2) drogi wewnętrzne niewyznaczone w planie zapewniające dojazd do terenów.

§ 6. W granicach obszaru objętego planem ustala się następujące zasady ochrony środowiska, przyrody i krajobrazu:

- 1) obszar objęty planem położony jest w granicach zbiornika wód podziemnych GZWP nr 326 Częstochowa (W), w granicach którego obowiązują zasady ochrony zgodne z przepisami odrębnymi;
- 2) na części obszaru objętego planem znajdują się tereny zmeliorowane, w granicach których obowiązują zasady ochrony zgodne z przepisami odrębnymi;
- 3) w celu ochrony przed możliwością zanieczyszczenia wód oraz gruntu wprowadza się nakaz:
  - a) utwardzenia lub uszczelnienia powierzchni zagrożonych zanieczyszczeniem, w tym zagrożonych zanieczyszczeniem substancjami szczególnie szkodliwymi dla środowiska wodnego, w sposób uniemożliwiający przedostawanie się tych zanieczyszczeń do wód lub do ziemi,
  - b) ujęcia i oczyszczenia ścieków do poziomów określonych w przepisach z zakresu prawa wodnego, a w szczególności, w przypadku zastosowania indywidualnych systemów oczyszczania ścieków, zapewnienia poziomu ochrony środowiska, takiego jak w systemie kanalizacji zbiorczej;
- 4) w zakresie gospodarowania wodami stosuje się odpowiednio ustalenia Planu gospodarowania wodami na obszarze dorzecza Odry zawarte w rozporządzeniu Rady Ministrów z dnia 18 października 2016 r. (Dz. U. z 2016 r. poz. 1967);
- 5) dla ograniczenia emisji zanieczyszczeń do atmosfery wprowadza się nakaz stosowania w prowadzonej działalności instalacji i technologii zapewniających ograniczenie ilości substancji odprowadzanych do powietrza do poziomów dopuszczalnych przepisami z zakresu prawa ochrony środowiska oraz eliminujących powstawanie uciążliwego oddziaływania odorami na tereny sąsiednie;
- 6) postępowanie z odpadami zgodnie z przepisami ustawy o odpadach i ustawy o utrzymaniu czystości i porządku w gminach;
- 7) oddziaływanie związane z prowadzoną działalnością nie może powodować przekroczenia standardów jakości środowiska poza granicami terenu, do którego ma prawo prowadzący działalność;
- 8) realizacja zabudowy jest uwarunkowana:
  - a) odpowiednim posadowieniem projektowanej zabudowy, z uwzględnieniem możliwości wystąpienia złożonych lub skomplikowanych warunków gruntowych,
  - b) umożliwieniem spływu wód w sposób niepowodujący szkody dla gruntów sąsiednich,
  - c) zabezpieczeniem projektowanej zabudowy przed skutkami zalania wodami;
- 9) jeżeli ustalenia dla poszczególnych terenów nie stanowią inaczej, w granicach terenów objętych planem ustala się zakaz lokalizacji:
  - a) zakładów o zwiększonym lub dużym ryzyku wystąpienia poważnych awarii przemysłowych, o których mowa w art. 248 ustawy z dnia 27 kwietnia 2001 r. Prawo ochrony środowiska (Dz. U. z 2019 r. poz. 1396 z późn. zm.),
  - b) inwestycji kwalifikowanych do przedsięwzięć mogących zawsze znacząco oddziaływać na środowisko w rozumieniu ustawy z dnia 10 września 2019 r. o udostępnianiu informacji o środowisku i jego ochronie, udziale społeczeństwa w ochronie środowiska oraz o ocenach oddziaływania na środowisko (Dz. U. z 2019 r., poz. 1839.),
  - c) obiektów związanych ze zbieraniem i przetwarzaniem odpadów, w zakresie określonym w art. 3 ust. 1 pkt 21 ustawy z dnia 14 grudnia 2012 r. o odpadach (Dz. U. z 2019 r., poz. 701 z późn. zm.),
  - d) obiektów handlowych o powierzchni sprzedaży powyżej 1500 m<sup>2</sup>,
  - e) urządzeń wytwarzających energię z odnawialnych źródeł energii o mocy przekraczającej 100 kW i elektrowni wiatrowych.

§ 7. W granicach obszarów objętych planem ustala się następujące zasady modernizacji, rozbudowy i budowy systemów infrastruktury technicznej:

- 1) obsługa terenów zainwestowanych i przeznaczonych do zabudowy powinna się odbywać z istniejących lub projektowanych sieci i urządzeń infrastruktury technicznej, przy czym:
  - a) w zakresie zaopatrzenia w wodę obowiązują następujące ustalenia:

- zaopatrzenie z sieci wodociągowych,
  - w sytuacji uzasadnionej ekonomicznie lub technicznie dopuszcza się realizację indywidualnych ujęć wód podziemnych,
  - wprowadza się nakaz zabezpieczenia możliwości czerpania wody do celów przeciwpożarowych, poprzez realizację sieci wodociągowych o odpowiedniej średnicy wraz z zainstalowaniem na tych sieciach hydrantów lub poprzez realizację przeciwpożarowych zbiorników wodnych,
- b) w zakresie zaopatrzenia w energię elektryczną - w oparciu o istniejące sieci i urządzenia elektroenergetyczne, z dopuszczeniem rozbudowy istniejącej sieci i realizacji niezbędnych urządzeń elektroenergetycznych, zgodnie z zasadami określonymi w przepisach ustawy Prawo energetyczne,
- c) w zakresie zaopatrzenia w gaz - z sieci gazowych (warunkiem jest realizacja w granicach gminy sieci przesyłowych i rozdzielczych), zgodnie z zasadami określonymi w przepisach ustawy Prawo energetyczne,
- d) w zakresie zaopatrzenia w ciepło - w oparciu o indywidualne źródła energii cieplnej, w tym poprzez LNG oraz z wykorzystaniem odnawialnych źródeł energii,
- e) w zakresie obsługi telekomunikacyjnej - w oparciu o istniejące i projektowane linie i urządzenia telekomunikacyjne, zgodnie z zasadami określonymi w przepisach ustawy Prawo telekomunikacyjne oraz ustawy o wspieraniu rozwoju usług i sieci telekomunikacyjnych,
- f) w zakresie technologii prowadzonych procesów - wykorzystanie niskoemisyjnych źródeł energii, w tym energii elektrycznej i gazowej;
- 2) odprowadzanie ścieków komunalnych do systemu kanalizacji sanitarnej; do czasu realizacji urządzeń kanalizacyjnych pozwalających na podłączenie zabudowy do sieci kanalizacji sanitarnej, odprowadzenie ścieków do indywidualnych systemów gromadzenia lub oczyszczania ścieków;
- 3) odprowadzanie ścieków przemysłowych zgodnie z zasadami określonymi w przepisach z zakresu Prawa wodnego;
- 4) odprowadzanie wód opadowych i roztopowych:
- a) zagospodarowanie wód opadowych i roztopowych w granicach własnego terenu objętego projektem zagospodarowania działki, z zastosowaniem rozwiązań technicznych służących zatrzymaniu wód w obrębie nieruchomości lub zastosowanie innych rozwiązań w zakresie odpływu wód, bez szkody dla gruntów sąsiednich,
  - b) z powierzchni zagrożonych zanieczyszczeniem - oczyszczenie ich zgodnie z obowiązującymi przepisami.

**§ 8.** W przypadku dokonania scalenia i podziału nieruchomości na zasadach określonych w rozdziale 2 działu III ustawy z dnia 21 sierpnia 1997 r. o gospodarce nieruchomościami, ustala się następujące zasady i warunki scalania i podziału nieruchomości objętych planem:

- 1) określa się następujące parametry działek powstałych w wyniku scalania i podziału nieruchomości:
- a) minimalna wielkość nowo wydzielanych działek – 1200 m<sup>2</sup>,
  - b) minimalne szerokości frontu nowo wydzielanych działek – 25 m;
  - c) ustaka się kątpołożenia granic działek w stosunku do pasa drogowego od 60<sup>o</sup> do 120<sup>o</sup>;
- 2) dopuszcza się wydzielanie działek o mniejszych parametrach niż ustalone w pkt 1 dla terenów dróg, urządzeń infrastruktury technicznej i urządzeń wodnych.

### **Rozdział 3.**

#### **Ustalenia szczegółowe dotyczące obszaru objętego planem**

**§ 9. 1.** Dla terenów oznaczonych na rysunku planu symbolami **1PU** ustala się:

- 1) przeznaczenie podstawowe:
- a) zabudowa produkcyjna,
  - b) zabudowa usługowa;

- 2) szczególne warunki zagospodarowania terenu oraz ograniczenia w jego użytkowaniu: dopuszcza się lokalizację urządzeń infrastruktury technicznej;
- 3) zasady modernizacji, rozbudowy i budowy systemów komunikacji:
  - a) obsługa komunikacyjna z dróg oznaczonych KDL oraz 1KDD i 2KDD,
  - b) w granicach terenu oznaczonego symbolem 1PU dopuszcza się realizację niewyznaczonych na rysunku planu dróg wewnętrznych, w szczególności służących jako: dojazdy do działek budowlanych (o parametrach spełniających wymagania zawarte w § 14 i § 15 rozporządzenia Ministra Infrastruktury z dnia 12 kwietnia 2002 r. w sprawie warunków technicznych, jakim powinny odpowiadać budynki i ich usytuowanie) lub jako drogi pożarowe (o parametrach spełniających wymagania zawarte w § 13 rozporządzenia Ministra Spraw Wewnętrznych i Administracji z dnia 24 lipca 2009 r. w sprawie przeciwpożarowego zaopatrzenia w wodę oraz dróg pożarowych (Dz. U. Nr 124, poz. 1030));
- 4) wskaźniki zagospodarowania terenu i zasady kształtowania zabudowy:
  - a) intensywność zabudowy jako wskaźnik powierzchni całkowitej zabudowy w odniesieniu do powierzchni działki budowlanej:
    - maksymalna - 1,0,
    - minimalna - 0,01,
  - b) maksymalna wielkość powierzchni zabudowy w stosunku do powierzchni działki budowlanej – 70%,
  - c) minimalny udział procentowy powierzchni biologicznie czynnej w odniesieniu do powierzchni działki budowlanej - 18%,
  - d) maksymalna wysokość zabudowy:
    - wysokość budynków w kalenicy głównej - do 15 m, z dopuszczeniem wysokości budynków w kalenicy głównej - do 18 m na powierzchni nieprzekraczającej łącznie 0,2 powierzchni zabudowy budynku,
    - wysokość innych obiektów budowlanych - do 20 m,
  - e) geometria dachów: dachy dwuspadowe lub wielospadowe, z dopuszczeniem dachów jednospadowych o nachyleniu połaci dachowych do 45°,
  - f) minimalna powierzchnia nowo wydzielonych działek budowlanych - 1200 m<sup>2</sup>.

2. Dla terenów oznaczonych na rysunku planu symbolami **2PU** ustala się:

- 1) przeznaczenie podstawowe:
  - a) zabudowa produkcyjna,
  - b) zabudowa usługowa;
- 2) szczególne warunki zagospodarowania terenu oraz ograniczenia w jego użytkowaniu: dopuszcza się lokalizację urządzeń infrastruktury technicznej;
- 3) zasady modernizacji, rozbudowy i budowy systemów komunikacji:
  - a) obsługa komunikacyjna z dróg oznaczonych KDL i oraz 1KDD,
  - b) w granicach terenu oznaczonego symbolem 2PU dopuszcza się realizację niewyznaczonych na rysunku planu dróg wewnętrznych, w szczególności służących jako: dojazdy do działek budowlanych (o parametrach spełniających wymagania zawarte w § 14 i § 15 rozporządzenia Ministra Infrastruktury z dnia 12 kwietnia 2002 r. w sprawie warunków technicznych, jakim powinny odpowiadać budynki i ich usytuowanie) lub jako drogi pożarowe (o parametrach spełniających wymagania zawarte w § 13 rozporządzenia Ministra Spraw Wewnętrznych i Administracji z dnia 24 lipca 2009 r. w sprawie przeciwpożarowego zaopatrzenia w wodę oraz dróg pożarowych (Dz. U. Nr 124, poz. 1030));
- 4) wskaźniki zagospodarowania terenu i zasady kształtowania zabudowy:
  - a) intensywność zabudowy jako wskaźnik powierzchni całkowitej zabudowy w odniesieniu do powierzchni działki budowlanej:

- maksymalna - 1,0,
- minimalna - 0,01,

- b) maksymalna wielkość powierzchni zabudowy w stosunku do powierzchni działki budowlanej – 70%,
- c) minimalny udział procentowy powierzchni biologicznie czynnej w odniesieniu do powierzchni działki budowlanej - 17%,
- d) maksymalna wysokość zabudowy:
  - wysokość budynków w kalenicy głównej - do 12,5 m,
  - wysokość innych obiektów budowlanych - do 20 m,
- e) geometria dachów: dachy dwuspadowe lub wielospadowe, z dopuszczeniem dachów jednospadowych, o nachyleniu połaci dachowych do 45°,
- f) minimalna powierzchnia nowo wydzielonych działek budowlanych - 1200 m<sup>2</sup>.

3. Dla terenów oznaczonych na rysunku planu symbolami U ustala się:

- 1) przeznaczenie podstawowe: zabudowa usługowa;
- 2) szczególne warunki zagospodarowania terenu oraz ograniczenia w jego użytkowaniu:
  - a) dopuszcza się zagospodarowanie terenu obejmujące: składy, magazyny i inne obiekty związane z prowadzeniem działalności usługowej,
  - b) dopuszcza się lokalizację urządzeń infrastruktury technicznej,
  - c) zakaz realizacji przedsięwzięć mogących zawsze znacząco oddziaływać na środowisko,
  - d) nakaz wykonania zieleni izolacyjnej w pasie szerokości 5,0 m wzdłuż południowo- wschodniej i północno-wschodniej granicy terenu;
- 3) zasady modernizacji, rozbudowy i budowy systemów komunikacji:
  - a) obsługa komunikacyjna dróg oznaczonych KDL,
  - b) w granicach terenu oznaczonego symbolem U dopuszcza się realizację niewyznaczonych na rysunku planu dróg wewnętrznych, w szczególności służących jako: dojazdy do działek budowlanych (o parametrach spełniających wymagania zawarte w § 14 i § 15 rozporządzenia Ministra Infrastruktury z dnia 12 kwietnia 2002 r. w sprawie warunków technicznych, jakim powinny odpowiadać budynki i ich usytuowanie) lub jako drogi pożarowe (o parametrach spełniających wymagania zawarte w § 13 rozporządzenia Ministra Spraw Wewnętrznych i Administracji z dnia 24 lipca 2009 r. w sprawie przeciwpożarowego zaopatrzenia w wodę oraz dróg pożarowych (Dz. U. Nr 124, poz. 1030);
- 4) wskaźniki zagospodarowania terenu i zasady kształtowania zabudowy:
  - a) intensywność zabudowy jako wskaźnik powierzchni całkowitej zabudowy w odniesieniu do powierzchni działki budowlanej:
    - maksymalna - 1,0,
    - minimalna - 0,01,
  - b) maksymalna wielkość powierzchni zabudowy w stosunku do powierzchni działki budowlanej - 50%,
  - c) minimalny udział procentowy powierzchni biologicznie czynnej w odniesieniu do powierzchni działki budowlanej - 20%,
  - d) maksymalna wysokość zabudowy:
    - wysokość budynków w kalenicy głównej - do 12 m,
    - wysokość innych obiektów budowlanych - do 20 m,
  - e) geometria dachów: dachy dwuspadowe lub wielospadowe, z dopuszczeniem dachów jednospadowych, o nachyleniu połaci dachowych do 45°,
  - f) minimalna powierzchnia nowo wydzielonych działek budowlanych - 1000 m<sup>2</sup>.



4. Dla terenów oznaczonych na rysunku planu symbolami **KDG** ustala się:

- 1) przeznaczenie podstawowe: tereny dróg głównych – poszerzenie pasa drogowego;
- 2) szczególne warunki zagospodarowania terenów oraz ograniczenia w ich użytkowaniu:
  - a) projektuje się poszerzenie pasa drogowego do granic wyznaczonych na rysunku planu linii rozgraniczających,
  - b) w granicach terenu dopuszcza się lokalizację: urządzeń infrastruktury technicznej niezwiązanych z prowadzeniem ruchu drogowego,
  - c) wprowadza się zakaz lokalizacji budynków i wiat, w tym jako obiektów tymczasowych;
- 3) wskaźniki zagospodarowania terenów i zasady kształtowania zabudowy:
  - a) dopuszcza się utwardzenie do 100% terenu,
  - b) maksymalna wysokość obiektów budowlanych - do 12 m.

5. Dla terenów oznaczonych na rysunku planu symbolami **KDL** ustala się:

- 1) przeznaczenie podstawowe: tereny dróg lokalnych;
- 2) szczególne warunki zagospodarowania terenów oraz ograniczenia w ich użytkowaniu:
  - a) droga jednojezdniowa,
  - b) projektuje się pas drogowy o szerokości 13,5 m, z poszerzeniami, w wyznaczonych na rysunku planu liniach rozgraniczających,
  - c) w granicach terenu dopuszcza się lokalizację:
    - obiektów mieszczących się w definicji: „drogi” i „korony drogi”, zawartych odpowiednio w art. 4 pkt 2 i 7 ustawy z dnia 21 marca 1985 r. o drogach publicznych,
    - urządzeń infrastruktury technicznej, niezwiązanych z prowadzeniem ruchu drogowego,
  - d) wprowadza się zakaz lokalizacji budynków i wiat, w tym jako obiektów tymczasowych;
- 3) wskaźniki zagospodarowania terenów i zasady kształtowania zabudowy:
  - a) dopuszcza się utwardzenie do 100% terenu,
  - b) maksymalna wysokość obiektów budowlanych - do 12 m.

6. Dla terenów oznaczonych na rysunku planu symbolami **1 KDD** ustala się:

- 1) przeznaczenie podstawowe: tereny dróg lokalnych;
- 2) szczególne warunki zagospodarowania terenów oraz ograniczenia w ich użytkowaniu:
  - a) droga jednojezdniowa,
  - b) projektuje się pas drogowy o szerokości 13,3 m, z poszerzeniami, w wyznaczonych na rysunku planu liniach rozgraniczających,
  - c) w granicach terenu dopuszcza się lokalizację:
    - obiektów mieszczących się w definicji: „drogi” i „korony drogi”, zawartych odpowiednio w art. 4 pkt 2 i 7 ustawy z dnia 21 marca 1985 r. o drogach publicznych,
    - urządzeń infrastruktury technicznej niezwiązanych z prowadzeniem ruchu drogowego,
  - d) wprowadza się zakaz lokalizacji budynków i wiat, w tym jako obiektów tymczasowych;
- 3) wskaźniki zagospodarowania terenów i zasady kształtowania zabudowy:
  - a) dopuszcza się utwardzenie do 100% terenu,
  - b) maksymalna wysokość obiektów budowlanych - do 12 m.

7. Dla terenów oznaczonych na rysunku planu symbolami **2 KDD** ustala się:

- 1) przeznaczenie podstawowe: tereny dróg lokalnych;
- 2) szczególne warunki zagospodarowania terenów oraz ograniczenia w ich użytkowaniu:
  - a) droga jednojezdniowa,
  - b) projektuje się pas drogowy o szerokości 10 m, z poszerzeniami, w wyznaczonych na rysunku planu liniach rozgraniczających,
  - c) w granicach terenu dopuszcza się lokalizację:
    - obiektów mieszczących się w definicji: „drogi” i „korony drogi”, zawartych odpowiednio w art. 4 pkt 2 i 7 ustawy z dnia 21 marca 1985 r. o drogach publicznych,
    - urządzeń infrastruktury technicznej niezwiązanych z prowadzeniem ruchu drogowego,
  - d) wprowadza się zakaz lokalizacji budynków i wiat, w tym jako obiektów tymczasowych;
- 3) wskaźniki zagospodarowania terenów i zasady kształtowania zabudowy:
  - a) dopuszcza się utwardzenie do 100% terenu,
  - b) maksymalna wysokość obiektów budowlanych - do 12 m.

#### **Rozdział 4. Przepisy końcowe**

**§ 10.** Określa się stawkę procentową, służącą do naliczenia jednorazowej opłaty, o której mowa w art. 36 ust. 4 ustawy, pobieranej przez Burmistrza Kłobucka w przypadku zbycia nieruchomości przez jej właściciela lub użytkownika wieczystego, z tytułu wzrostu wartości nieruchomości objętych ustaleniami planu, w wysokości 20%.

**§ 11.** Wykonanie uchwały powierza się Burmistrzowi Kłobucka.


**§ 12.** Rada Miejska w Kłobucku przyjmuje do wiadomości brak złożenia do projektu niniejszej uchwały, wyłożonej do publicznego wglądu, uwag, które nie zostały uwzględnione.

**§ 13.** Uchwała podlega publikacji na stronie internetowej Urzędu Miejskiego w Kłobucku.

**§ 14.** Uchwała wchodzi w życie po upływie 40 dni od dnia jej ogłoszenia w Dzienniku Urzędowym Województwa Śląskiego.

Przewodniczący Rady Miejskiej w Kłobucku

**inż. Józef Batóg**

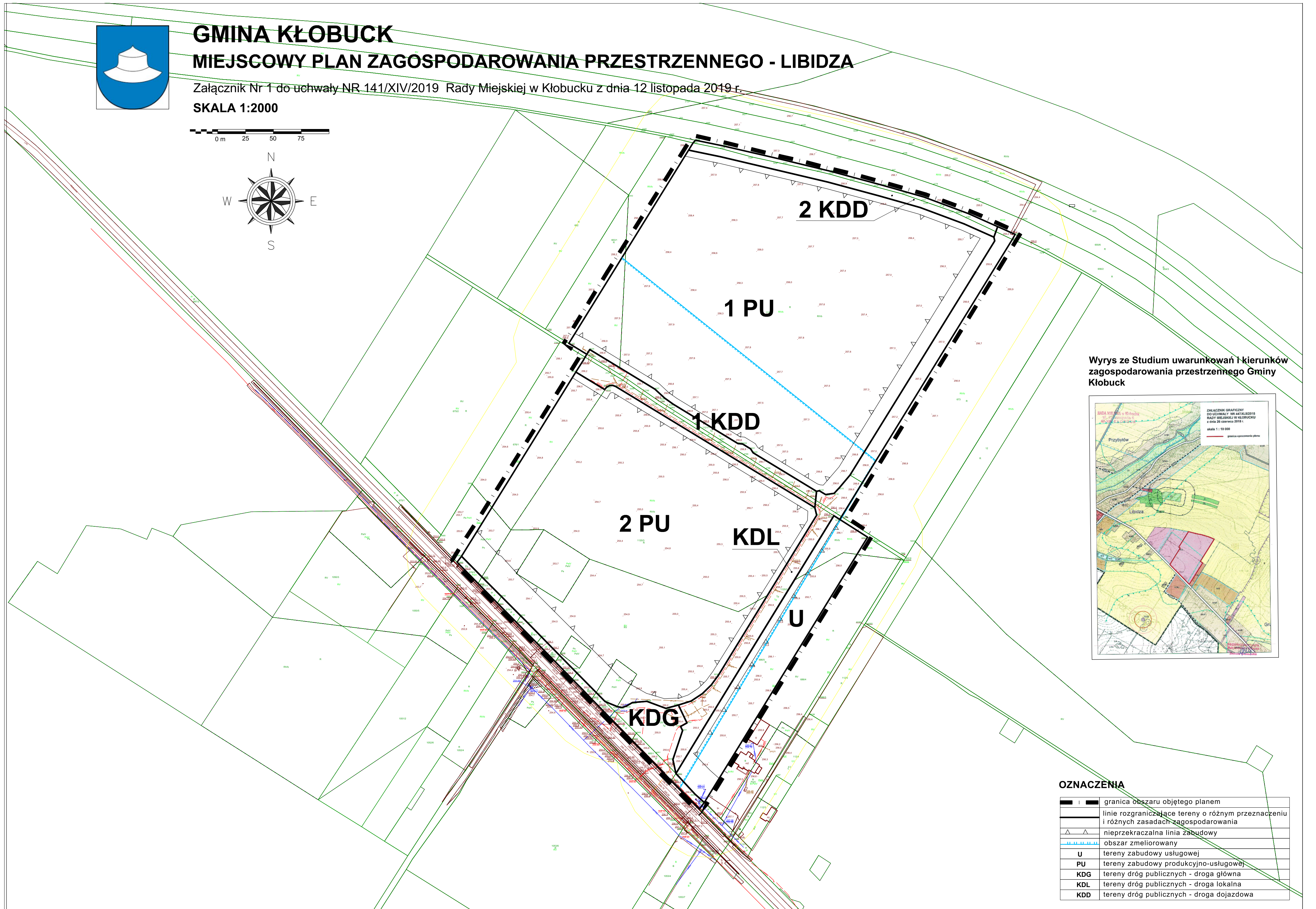




# GMINA KŁOBUCK

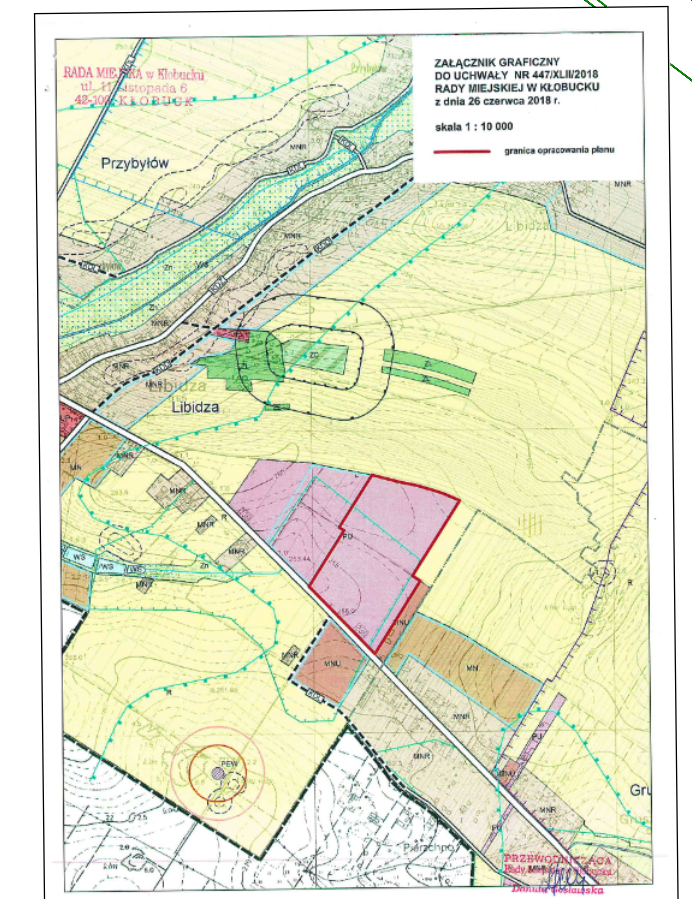
## MIEJSCOWY PLAN ZAGOSPODAROWANIA PRZESTRZENNEGO - LIBIDZA

Załącznik Nr 1 do uchwały NR 141/XIV/2019 Rady Miejskiej w Kłobucku z dnia 12 listopada 2019 r.

SKALA 1:2000



Wyrys ze Studium uwarunkowań i kierunków zagospodarowania przestrzennego Gminy Kłobuck



### OZNACZENIA

	granica obszaru objętego planem
	linie rozgraniczające tereny o różnym przeznaczeniu i różnych zasadach zagospodarowania
	nieprzekraczalna linia zabudowy
	obszar zmeliorowany
<b>U</b>	tereny zabudowy usługowej
<b>PU</b>	tereny zabudowy produkcyjno-usługowej
<b>KDG</b>	tereny dróg publicznych - droga główna
<b>KDL</b>	tereny dróg publicznych - droga lokalna
<b>KDD</b>	tereny dróg publicznych - droga dojazdowa



Załącznik Nr 2 do uchwały Nr 141/XIV/2019

Rady Miejskiej w Kłobucku

z dnia 12 listopada 2019 r.

**Stanowisko Rady Miejskiej w Kłobucku o sposobie realizacji i zasadach finansowania inwestycji z zakresu infrastruktury technicznej, należących do zadań własnych gminy, zapisanych w miejscowym planie zagospodarowania przestrzennego**

Działając zgodnie z art. 20 ust. 1 Ustawy z dnia 27 marca 2003 r. o planowaniu i zagospodarowaniu przestrzennym (Dz. U. z 2018, poz. 1945 z późn. zm.), Rada Miejska w Kłobucku stwierdza, że:

1. Do inwestycji z zakresu infrastruktury technicznej należących do zadań własnych gminy, wynikających z ustaleń miejscowego planu zagospodarowania przestrzennego, należą:

- 1) realizacja układu komunikacyjnego obejmująca budowę nowych oraz przebudowę istniejących dróg gminnych;
- 2) budowa sieci i urządzeń wodociągowych związanych z zaopatrzeniem w wodę pitną oraz ochroną przeciwpożarową w terenach zabudowanych;
- 3) budowa systemu kanalizacji zbiorczej mającej na celu odprowadzenie ścieków z terenów zabudowanych;
- 4) budowa sieci i urządzeń elektroenergetycznych związanych z oświetleniem dróg gminnych;
- 5) budowa niezbędnych kanałów deszczowych w istniejących pasach drogowych.

2. Inwestycje wymienione w ust. 1 pkt: 1, 4 i 5 będą realizowane przez gminę i finansowane z budżetu gminy; realizacja tych inwestycji następować będzie etapowo w dostosowaniu do:

- 1) wielkości środków przeznaczonych na inwestycje w budżecie gminy;
- 2) planów rozwoju sieci drogowej na terenie gminy i planów finansowania budowy dróg gminnych.

3. Budowa inwestycji wymienionych w ust. 1 pkt: 2 i 3 będzie realizowana zgodnie i na zasadach określonych w ustawie z dnia 7 czerwca 2001 r. o zbiorowym zaopatrzeniu w wodę i zbiorowym odprowadzeniu ścieków (Dz. U. z 2019 poz. 1437 z późn. zm.), przy finansowaniu tych inwestycji z budżetu gminy; realizacja tych inwestycji następować będzie etapowo w dostosowaniu do:

- 1) wielkości środków przeznaczonych na inwestycje w budżecie gminy;
- 2) planów finansowania budowy sieci wodociągowych i systemu kanalizacji zbiorczej na terenie gminy.

4. Uzbrojenie obszarów objętych planem w sieci i urządzenia elektroenergetyczne oraz gazowe i ich finansowanie będzie zgodne z zasadami określonymi w ustawie z dnia 10 kwietnia 1997 r. Prawo energetyczne (Dz. U. z 2019 r., poz. 755 z późn. zm.).

5. Uzbrojenie obszarów objętych planem w sieci i urządzenia telekomunikacyjne będzie zgodne z zasadami określonymi w ustawie z dnia 16 lipca 2004 r. Prawo telekomunikacyjne (Dz. U. z 2018 r., poz. 1954 z późn. zm.).

6. Gmina będzie występować o dofinansowanie projektowanych inwestycji z funduszy zewnętrznych.