



DZIENNIK URZĘDOWY

WOJEWÓDZTWA ŚLĄSKIEGO

Katowice, dnia 14 listopada 2019 r.

Poz. 7717

UCHWAŁA NR XII/237/19 RADY MIASTA TYCHY

z dnia 31 października 2019 r.

w sprawie miejscowego planu zagospodarowania przestrzennego dla obszaru położonego w południowej części osiedla Wilkowyje w Tychach – etap IV

Na podstawie art. 18 ust. 2 pkt 5, art. 40 ust. 1 i art. 42 ustawy z dnia 8 marca 1990 r. o samorządzie gminnym (t.j. Dz. U. z 2019 r., poz. 506 z późn. zm.) oraz art. 20 ust. 1 ustawy z dnia 27 marca 2003 r. o planowaniu i zagospodarowaniu przestrzennym (t.j. Dz. U. z 2018 r., poz. 1945 z późn. zm.) na wniosek Prezydenta Miasta Tychy, po zaopiniowaniu przez Komisję Gospodarki Przestrzennej i Infrastruktury,

RADA MIASTA TYCHY stwierdza,

że projekt miejscowego planu zagospodarowania przestrzennego dla obszaru położonego w południowej części osiedla Wilkowyje w Tychach – etap IV nie narusza ustaleń obowiązującego „Studium uwarunkowań i kierunków zagospodarowania przestrzennego miasta Tychy”, przyjętego Uchwałą Nr 0150/III/40/2002 Rady Miasta Tychy z dnia 18 grudnia 2002 r. z późn. zm.,

i uchwała

miejscowy plan zagospodarowania przestrzennego dla obszaru położonego w południowej części osiedla Wilkowyje w Tychach – etap IV, zwany dalej planem.

§ 1. 1. Treść niniejszej uchwały zawarta jest w następujących rozdziałach:

- 1) Rozdział 1 – Przepisy ogólne;
- 2) Rozdział 2 – Przeznaczenie terenów, zasady kształtowania zabudowy, wskaźniki zagospodarowania terenów, zasady ochrony i kształtowania ładu przestrzennego oraz kształtowania krajobrazu;
- 3) Rozdział 3 – Zasady modernizacji, rozbudowy i budowy systemów komunikacji;
- 4) Rozdział 4 – Zasady modernizacji, rozbudowy i budowy systemów infrastruktury technicznej;
- 5) Rozdział 5 – Zasady ochrony środowiska, przyrody i krajobrazu;
- 6) Rozdział 6 – Granice i sposoby zagospodarowania terenów lub obiektów podlegających ochronie, ustalonych na podstawie odrębnych przepisów;
- 7) Rozdział 7 – Szczegółowe zasady i warunki scalania i podziału nieruchomości objętych planem;
- 8) Rozdział 8 – Stawki procentowe, na podstawie których ustala się opłatę z tytułu wzrostu wartości nieruchomości w związku z uchwaleniem planu;
- 9) Rozdział 9 – Przepisy końcowe.

2. Ze względu na istniejące uwarunkowania w planie nie mają zastosowania przepisy art. 15 ust. 2 pkt 4, 5, 9, 11 Ustawy z dnia 27 marca 2003 r. o planowaniu i zagospodarowaniu przestrzennym.

§ 2. 1. Załącznikiem graficznym do niniejszej uchwały, stanowiącym jej integralną część jest załącznik nr 1 – rysunek planu sporządzony na kopii mapy zasadniczej w skali 1:1000, zawierający wyrys ze „Studium uwarunkowań i kierunków zagospodarowania przestrzennego miasta Tychy” w skali 1:10000 z oznaczeniem granic obszaru planu.

2. Załącznikami tekstowymi do niniejszej uchwały są:

- 1) załącznik nr 2 – Rozstrzygnięcie Rady Miasta Tychy o sposobie rozpatrzenia uwag do projektu planu;
- 2) załącznik nr 3 – Rozstrzygnięcie Rady Miasta Tychy o sposobie realizacji zapisanych w planie inwestycji z zakresu infrastruktury technicznej, które należą do zadań własnych gminy, oraz zasadach ich finansowania.

§ 3. Plan obejmuje obszar o powierzchni ok. 20 ha, w granicach określonych na rysunku planu i stanowi czwarty etap realizacji Uchwały Nr 0150/XXV/561/08 Rady Miasta Tychy z dnia 27 listopada 2008 r. w sprawie przystąpienia do sporządzenia miejscowego planu zagospodarowania przestrzennego dla obszaru położonego w południowej części osiedla Wilkowyje w Tychach zmienionej Uchwałą Nr XXXIV/704/13 Rady Miasta Tychy z dnia 26 września 2013 r.

Rozdział 1. PRZEPISY OGÓLNE

§ 4. Na rysunku planu występują następujące oznaczenia graficzne:

- 1) oznaczenia obowiązujące – stanowiące ustalenia planu:
 - a) granice obszaru planu,
 - b) linie rozgraniczające tereny o różnym przeznaczeniu lub różnych zasadach zagospodarowania,
 - c) nieprzekraczalne linie zabudowy,
 - d) symbole literowe terenów o różnym przeznaczeniu lub różnych zasadach zagospodarowania oraz numery wyróżniające je spośród innych terenów - zgodnie z § 6 oraz oznaczeniem w legendzie na rysunku planu,
- 2) oznaczenia informacyjne:
 - a) granica udokumentowanego złoża węgla kamiennego „Bolesław Śmiały”,
 - b) granica terenu górniczego KWK Bolesław Śmiały – Łaziska II.

§ 5. Pojęcia użyte w planie oznaczają:

- 1) **obszar planu** – wszystkie tereny w granicach objętych planem, zgodnie z rysunkiem planu;
- 2) **teren** – część obszaru planu wyodrębniona na rysunku planu liniami rozgraniczającymi, oznaczona symbolem przeznaczenia i numerem wyróżniającym ją spośród innych terenów, o ile z ustaleń planu nie wynika inaczej;
- 3) **nieprzekraczalna linia zabudowy** – linia wyznaczona na rysunku planu określająca maksymalny zasięg zabudowy, z dopuszczeniem realizacji poza nieprzekraczalną linią zabudowy: obiektów liniowych, urządzeń budowlanych, obiektów małej architektury, balkonów, wykuszy, gzymsów, okapów, schodów zewnętrznych, pochylni, zadaszeń nad wejściami do budynków, elementów odwodnienia, zdobień elewacji wysuniętych na odległość nie przekraczającą 2 m, o ile z ustaleń planu nie wynika inaczej;
- 4) **dach płaski** – dach o kącie nachylenia połaci dachowych do maksimum 12°;
- 5) **wysokość budynków** – wysokość budynku, o której mowa w Rozporządzeniu Ministra Infrastruktury z dnia 12 kwietnia 2002 r. w sprawie warunków technicznych, jakim powinny odpowiadać budynki i ich usytuowanie (t.j. Dz. U. z 2019 r., poz. 1065 z późn. zm.);
- 6) **wysokość zabudowy** – wysokość obiektów budowlanych, w tym wysokość:

- a) budynków wraz z instalacjami i urządzeniami technicznymi ponad budynkami - mierzona od poziomu terenu przy najniższym wejściu do budynku lub jego części, znajdującym się na pierwszej kondygnacji nadziemnej budynku, do najwyższego położonego elementu instalacji lub urządzenia technicznego,
- b) budowli stanowiących całość techniczno-użytkową wraz z instalacjami i urządzeniami, obiektów małej architektury, tymczasowych obiektów budowlanych – mierzona od najniższego poziomu terenu na zewnętrznym obrysie obiektu do najwyższego położonego elementu budowli, obiektu tymczasowego lub małej architektury;
- 7) **zabudowa** – obiekt budowlany lub obiekty budowlane, w tym budynek lub zespół budynków, o przeznaczeniach ustalonych w planie wraz z obiektami budowlanymi zapewniającymi możliwość użytkowania budynków zgodnie z ich przeznaczeniem, drogami wewnętrznymi, dojazdami, garażami, budynkami gospodarczymi, parkingami, zielenią urządzoną, o ile z ustaleń planu nie wynika inaczej;
- 8) **zieleni urządzonej** – zieleni ukształtowana w sposób zaplanowany, z dopuszczeniem obiektów małej architektury, placów zabaw, urządzeń sportowych, ciągów pieszych, rowerowych oraz dróg pożarowych - wraz z urządzeniami budowlanymi zapewniającymi możliwość użytkowania obiektów zgodnie z ich przeznaczeniem;
- 9) **usługi drobne** – usługi handlu detalicznego, gastronomiczne, szewskie, krawieckie, fotograficzne, introligatorskie, poligraficzne, jubilerskie, fryzjerskie, kosmetyczne, zegarmistrzowskie, naprawa artykułów użytku osobistego i użytku domowego, konserwacji i naprawy sprzętu i wyposażenia biurowego, studia wizażu, solaria, gabinety masażu, pralnie, a także inne podobne o porównywalnym stopniu oddziaływania na otoczenie;
- 10) **usługi społeczne** – należy przez to rozumieć usługi oświaty i edukacji, nauki, kultury, sportu i rekreacji, opieki i pomocy społecznej, opieki zdrowotnej;
- 11) **usługi biurowe** – usługi finansowe, biura rachunkowe, nieruchomości, projektowe, kancelarie, agencje reklamowe, redakcje prasowe a także inne podobne o porównywalnym stopniu oddziaływania na otoczenie;
- 12) **powierzchnia zabudowy** – suma powierzchni zabudowy budynków i powierzchni terenu zajętego przez obiekty w stanie wykończonym, wyznaczonego przez rzut pionowy zewnętrznych krawędzi obiektu, w tym: altan, wiat, garaży, obiektów tymczasowych, położonych w graniach działki budowlanej;
- 13) **infrastruktura telekomunikacyjna o nieznacznym oddziaływaniu** – infrastruktura telekomunikacyjna o nieznacznym oddziaływaniu, o której mowa w ustawie z dnia 7 maja 2010 r. o wspieraniu rozwoju usług i sieci telekomunikacyjnych (t.j. Dz. U. z 2017 r., poz. 2062 z późn. zm.).

§ 6. W planie wyznacza się tereny o różnym przeznaczeniu lub różnych zasadach zagospodarowania, oznaczone odpowiednio symbolami:

- 1) **MN1 – MN6** – tereny zabudowy mieszkaniowej jednorodzinnej;
- 2) **RM1 – RM2** – teren zabudowy zagrodowej;
- 3) **R1 – R2** – tereny rolnicze;
- 4) **KDD** – teren komunikacji – droga publiczna klasy dojazdowej;
- 5) **KDW1 – KDW9** – tereny komunikacji – drogi wewnętrzne.

Rozdział 2.

PRZEZNACZENIE TERENÓW, ZASADY KSZTAŁTOWANIA ZABUDOWY, WSKAŹNIKI ZAGOSPODAROWANIA TERENÓW, ZASADY OCHRONY I KSZTAŁTOWANIA ŁADU PRZESTRZENNEGO ORAZ KSZTAŁTOWANIA KRAJOBRAZU

§ 7. Dla terenów zabudowy mieszkaniowej jednorodzinnej, oznaczonych symbolami MN1 – MN6, ustala się:

- 1) przeznaczenie – zabudowa mieszkaniowa jednorodzinna z dopuszczeniem w wydzielonym w budynku mieszkalnym jednorodzinny lokal użytkowy usług: drobnych, społecznych i biurowych;
- 2) forma zabudowy – wolnostojąca lub bliźniacza;

- 3) nieprzekraczalne linie zabudowy – zgodnie z oznaczeniem na rysunku planu;
- 4) wielkość powierzchni zabudowy w stosunku do powierzchni działki budowlanej – maks. 25%;
- 5) wskaźnik intensywności zabudowy – min. 0,01, maks. 0,75;
- 6) udział powierzchni biologicznie czynnej w odniesieniu do powierzchni działki budowlanej – min. 45%;
- 7) geometria dachów:
 - a) budynków mieszkalnych – dachy dwuspadowe albo wielospadowe o kącie nachylenia połaci dachowych od 25° do 42°, z dopuszczeniem innych form geometrii dachów dla elementów uzupełniających główną bryłę budynku, z zastrzeżeniem **lit. b**,
 - b) dopuszczenie dla budynków mieszkalnych o wysokości do 5 m lub ich części o wysokości do 5 m dachów płaskich,
 - c) budynków innych niż wymienione w **lit. a i b** oraz wiat wolnostojących:
 - dachy płaskie,
 - dachy jednospadowe, dachy dwuspadowe albo wielospadowe o kącie nachylenia połaci dachowej od 20° do 42°,
 - d) obiektów małej architektury – dowolna;
- 8) wysokość zabudowy – maks. 12 m, w tym wysokość budynków:
 - a) mieszkalnych – maks. 9 m,
 - b) innych niż wymienione w **lit. a**, wiat oraz tymczasowych obiektów budowlanych – maks. 5 m;
- 9) dla dróg wewnętrznych lub obiektów budowlanych infrastruktury technicznej, o których mowa w § 13 nie stosuje się odpowiednio ustaleń, o których mowa w **pkt 1 – 7**;
- 10) nakaz realizacji pokryć dachowych dla dachów innych niż dachy płaskie w kolorze brązowym, grafitowym lub naturalnej dachówki ceramicznej;
- 11) dla budynków istniejących w dniu wejścia planu w życie lub posiadających ostateczną decyzję o pozwoleniu na budowę w dniu wejścia planu w życie, które nie spełniają:
 - a) któregośkolwiek z warunków określonych w **pkt 1 – 8** – dopuszczenie termomodernizacji lub przebudowy,
 - b) warunków, o których mowa w **pkt 7 – 8** – dopuszczenie w przypadku rozbudowy budynku zastosowania geometrii jak w stanie istniejącym lub zgodnie z decyzją.

§ 8. Dla terenów zabudowy zagrodowej, oznaczonych symbolami **RM1 – RM2**, ustala się:

- 1) przeznaczenie:
 - a) zabudowa zagrodowa w gospodarstwach rolnych lub ogrodniczych,
 - b) zabudowa mieszkaniowa jednorodzinna;
- 2) forma zabudowy – wolnostojąca;
- 3) nieprzekraczalne linie zabudowy – zgodnie z oznaczeniem na rysunku planu;
- 4) wielkość powierzchni zabudowy w stosunku do powierzchni działki budowlanej – maks. 20%;
- 5) wskaźnik intensywności zabudowy – min. 0,01, maks. 0,4;
- 6) udział powierzchni biologicznie czynnej w odniesieniu do powierzchni działki budowlanej – min. 50%;
- 7) geometria dachów:
 - a) budynków mieszkalnych – dachy dwuspadowe albo wielospadowe o kącie nachylenia połaci dachowych od 25° do 42°, z dopuszczeniem innych form geometrii dachów dla elementów uzupełniających główną bryłę budynku, z zastrzeżeniem **lit. b**,

- b) dopuszczenie dla budynków mieszkalnych o wysokości do 5 m lub ich części o wysokości do 5 m dachów płaskich,
 - c) budynków innych niż wymienione w **lit. a i b** oraz wiat wolnostojących:
 - dachy płaskie,
 - dachy jednospadowe, dachy dwuspadowe albo wielospadowe o kącie nachylenia połaci dachowej od 20° do 42°,
 - d) obiektów małej architektury – dowolna;
- 8) wysokość zabudowy – maks. 17 m, w tym wysokość:
- a) budynków mieszkalnych – maks. 9 m,
 - b) budynków gospodarczych – maks. 11 m,
 - c) silosów – maks. 12 m,
 - d) innych niż wymienione w **lit. a**, wiat oraz tymczasowych obiektów budowlanych – maks. 5 m;
- 9) dla dróg wewnętrznych lub obiektów budowlanych infrastruktury technicznej, o których mowa w § 13 nie stosuje się odpowiednio ustaleń, o których mowa w **pkt 1 – 7**;
- 10) nakaz realizacji pokryć dachowych dla dachów innych niż dachy płaskie w kolorze brązowym, grafitowym lub naturalnej dachówki ceramicznej;
- 11) dla budynków istniejących w dniu wejścia planu w życie lub posiadających ostateczną decyzję o pozwoleniu na budowę w dniu wejścia planu w życie, które nie spełniają:
- a) któregośkolwiek z warunków określonych w **pkt 1 – 8** – dopuszczenie termomodernizacji lub przebudowy
 - b) warunków, o których mowa w **pkt 7 – 8** – dopuszczenie w przypadku rozbudowy budynku zastosowania geometrii jak w stanie istniejącym lub zgodnie z decyzją.

§ 9. Dla terenów rolniczych, oznaczonych symbolami R1 – R2, ustala się:

- 1) przeznaczenie – tereny rolnicze;
- 2) zakaz zabudowy, za wyjątkiem obiektów budowlanych infrastruktury technicznej, dróg wewnętrznych, dróg rowerowych, ciągów pieszych;
- 3) dopuszczenie lokalizacji budowli hydrotechnicznych i urządzeń wodnych;
- 4) wysokość zabudowy obiektów budowlanych infrastruktury technicznej – maks. 14,0 m,
- 5) dla obiektów wymienionych w **pkt 2** nie ustala się wskaźnika intensywności zabudowy, wielkości powierzchni zabudowy w stosunku do powierzchni działki budowlanej, minimalnego udziału procentowego powierzchni biologicznie czynnej w odniesieniu do powierzchni działki budowlanej oraz geometrii dachu.

§ 10. Dla terenu komunikacji - drogi publicznej klasy dojazdowej, oznaczonego symbolem KDD, ustala się:

- 1) przeznaczenie – droga publiczna klasy dojazdowej;
- 2) szerokość pasów drogowych w liniach rozgraniczających - zgodnie z oznaczeniem na rysunku planu – od 1,3 m do 7,9 m.

§ 11. Dla terenów komunikacji - dróg wewnętrznych, oznaczonych symbolami KDW1 – KDW9, ustala się:

- 1) przeznaczenie – drogi wewnętrzne;
- 2) szerokość pasów drogowych w liniach rozgraniczających – zgodnie z oznaczeniem na rysunku planu:
 - a) dla terenu o symbolu **KDW1** – od 6 m do 8,2 m,
 - b) dla terenu o symbolu **KDW2** – od 6 m do 10,5 m,
 - c) dla terenu o symbolu **KDW3** – od 6 m do 12 m,

- d) dla terenu o symbolu **KDW4** – od 6 m do 12 m,
- e) dla terenu o symbolu **KDW5** – od 9 m do 13,6 m,
- f) dla terenu o symbolu **KDW6** – od 4,5 m do 4,7 m,
- g) dla terenu o symbolu **KDW7** – od 4,45 m do 12,5 m,
- h) dla terenu o symbolu **KDW8** – od 10 m do 16,6 m,
- i) dla terenu o symbolu **KDW9** – od 10 m do 13 m.

Rozdział 3.

ZASADY MODERNIZACJI, ROZBUDOWY I BUDOWY SYSTEMÓW KOMUNIKACJI

§ 12. 1. Ustala się obsługę komunikacyjną obszaru planu z istniejących i projektowanych dróg, w tym wydzielonych liniami rozgraniczającymi na rysunku planu.

2. Ustala się nakaz zapewnienia miejsc parkingowych z zachowaniem minimalnych wskaźników:

- 1) dla budynków mieszkalnych jednorodzinnych – 2 miejsca dla samochodów na mieszkanie, w tym miejsca w garażu;
- 2) dla usług w budynkach mieszkalnych – 1 miejsce dla samochodów i 1 miejsce dla rowerów na każde 50 m² powierzchni użytkowej, lecz nie mniej niż 1 miejsce.

3. Ustala się sposoby realizacji miejsc, o których mowa w **ust. 2**, w formie parkingów terenowych, podziemnych oraz wbudowanych w budynki;

4. Ustala się obowiązek bilansowania liczby miejsc parkingowych wyłącznie w ramach terenu inwestycji.

5. Poza drogami publicznymi, strefami zamieszkania lub strefami ruchu, o których mowa w art. 12a Ustawy z dnia 21 marca 1985 r. o drogach publicznych (t.j. Dz. U. z 2018 r., poz. 2068 z późn. zm.), ustala się nakaz zapewnienia miejsc przeznaczonych na parkowanie pojazdów zaopatrzonych w kartę parkingową w ilości nie mniejszej niż:

- 1) 1 stanowisko – jeżeli liczba miejsc parkingowych wynosi 6 – 15;
- 2) 2 stanowiska – jeżeli liczba miejsc parkingowych wynosi 16 – 40;
- 3) 3 stanowiska – jeżeli liczba miejsc parkingowych wynosi 41 – 100;
- 4) 4% ogólnej liczby stanowisk jeżeli liczba wszystkich miejsc wynosi więcej niż 100.

Rozdział 4.

ZASADY MODERNIZACJI, ROZBUDOWY I BUDOWY SYSTEMÓW INFRASTRUKTURY TECHNICZNEJ

§ 13. Ustala się następujące zasady modernizacji, rozbudowy i budowy systemów infrastruktury technicznej:

- 1) dopuszczenie lokalizacji sieci lub obiektów budowlanych infrastruktury technicznej, w tym obiektów liniowych, z zastrzeżeniem **pkt 2**;
- 2) w zakresie **bezprzewodowej łączności publicznej** – dla terenów o symbolach **MN1–MN6** i **RM1–RM2** dopuszczenie wyłącznie infrastruktury telekomunikacyjnej o nieznacznym oddziaływaniu;
- 3) dopuszczenie przebudowy, rozbudowy istniejących sieci lub obiektów budowlanych infrastruktury technicznej oraz zmiany ich lokalizacji lub przebiegu;
- 4) w zakresie **zaopatrzenia w wodę**, w tym w zakresie **ochrony przeciwpożarowej i przeciwdziałania nadzwyczajnym zagrożeniom** – dopuszczenie dostaw wody z sieci wodociągowej, w tym z wodociągów oznaczonych na mapie zasadniczej;
- 5) w zakresie **odprowadzenia ścieków komunalnych** – dopuszczenie odprowadzenia do istniejącej oczyszczalni ścieków zlokalizowanej w Tychach-Urbanowicach poprzez sieć kanalizacji, w tym do kanałów sanitarnych oznaczonych na mapie zasadniczej;
- 6) w zakresie **odprowadzenia wód opadowych lub roztopowych** – zagospodarowanie wód opadowych i roztopowych w granicach działek budowlanych, z dopuszczeniem odprowadzania do terenów wód

powierzchniowych śródlądowych oraz istniejącej sieci kanalizacji deszczowej, w tym do istniejących kanałów oznaczonych na mapie zasadniczej;

- 7) w zakresie **zaopatrzenia w ciepło** – dopuszczenie dostaw:
 - a) z sieci ciepłowniczej,
 - b) z urządzeń zapewniających dostawę ciepła w kogeneracji,
 - c) z indywidualnych źródeł ciepła,
 - d) z odnawialnych źródeł energii;
- 8) w zakresie **zaopatrzenia w energię elektryczną** – dopuszczenie dostaw z urządzeń i sieci elektroenergetycznych, w tym:
 - a) z linii kablowych nN, oznaczonych na mapie zasadniczej,
 - b) z odnawialnych źródeł energii,
 - c) z urządzeń zapewniających dostawę energii elektrycznej w kogeneracji;
- 9) w zakresie **zaopatrzenia w gaz** – dopuszczenie dostaw z sieci gazowej, w tym z gazociągów oznaczonych na mapie zasadniczej;
- 10) w zakresie **telekomunikacji** – dopuszczenie dostępu do sieci telekomunikacyjnej, w tym sieci bezprzewodowej, poprzez rozbudowę istniejących linii lub budowę nowych linii i urządzeń;
- 11) w zakresie **gospodarki odpadami**:
 - a) nakaz postępowania z odpadami komunalnymi zgodnie z Ustawą z dnia 13 września 1996 r. o utrzymaniu czystości i porządku w gminach (t.j. Dz. U. z 2018 r., poz. 1454 z późn. zm.) oraz uchwałami Rady Miasta regulującymi przyjęty w mieście system gospodarki odpadami komunalnymi,
 - b) nakaz postępowania z odpadami zgodnie z ustawą z 14 grudnia 2012 r. o odpadach (t.j. Dz. U. z 2019 r., poz. 701 z późn. zm.).

Rozdział 5.

ZASADY OCHRONY ŚRODOWISKA, PRZYRODY I KRAJOBRAZU

§ 14. 1. Ustala się następujące zasady ochrony środowiska, przyrody i krajobrazu kulturowego:

- 1) nakaz uwzględnienia ustaleń planu w zakresie:
 - a) minimalnej powierzchni biologicznie czynnej, zasad kształtowania zabudowy i wskaźników zagospodarowania terenów, o której mowa w **Rozdziale 2**,
 - b) zasad dotyczących infrastruktury technicznej w zakresie: odprowadzania ścieków, odprowadzenia wód opadowych lub roztopowych, zaopatrzenia w ciepło oraz gospodarki odpadami, o których mowa w **Rozdziale 4**;
- 2) ustala się dopuszczalne poziomy hałasu w środowisku, o których mowa w Rozporządzeniu Ministra Środowiska z dnia 14 czerwca 2007 r. w sprawie dopuszczalnych poziomów hałasu w środowisku (Dz. U. z 2007 r. Nr 120, poz. 826 z późn. zm.) w oparciu o art. 114 ust. 1 Ustawy z dnia 27 kwietnia 2001 r. Prawo ochrony środowiska (t.j. Dz. U. z 2019 r., poz. 1396 z późn. zm.) – na terenach oznaczonych symbolami **MN1 – MN6** i **RM1 – RM2** – jak dla terenów zabudowy mieszkaniowej jednorodzinnej.

Rozdział 6.

GRANICE I SPOSOBY ZAGOSPODAROWANIA TERENÓW LUB OBIEKTÓW PODLEGAJĄCYCH OCHRONIE, USTALONYCH NA PODSTAWIE ODREBNYCH PRZEPISÓW

§ 15. 1. Obszar planu częściowo zlokalizowany jest w terenie udokumentowanych złóż węgla kamiennego „Bolesław Śmiały”, których granicę oznaczono na rysunku planu.

2. Obszar planu częściowo zlokalizowany jest w terenie górniczym KWK Bolesław Śmiały – Łaziska II, którego granicę oznaczono na rysunku planu.

Rozdział 7.**SZCZEGÓŁOWE ZASADY I WARUNKI SCALANIA I PODZIAŁU NIERUCHOMOŚCI OBJĘTYCH PLANEM**

§ 16. 1. Ustala się następujące parametry działek uzyskiwanych w wyniku scalania i podziału nieruchomości:

- 1) kąt położenia granic działek w stosunku do pasa drogowego – 90° z tolerancją 15%;
- 2) dla terenów o symbolach **MN1 – MN6** i **RM1 – RM2**:
 - a) szerokość frontów działek - min. 20 m,
 - b) powierzchnia działek - min. 400 m²;
- 3) dla terenów nie wymienionych w **pkt 2** nie ustala się parametrów działek uzyskiwanych w wyniku scalania i podziału nieruchomości;

2. Nie wyznacza się granic obszarów wymagających przeprowadzenia scalenia i podziału nieruchomości.

3. Parametry dotyczące działek uzyskiwanych w wyniku scalenia i podziału nieruchomości nie obowiązują dla działek gruntu wydzielonych pod urządzenia infrastruktury technicznej, a także powstałych w wyniku podziałów prowadzonych po wyznaczonych na rysunku planu liniach rozgraniczających.

Rozdział 8.**STAWKI PROCENTOWE, NA PODSTAWIE KTÓRYCH USTALA SIĘ OPŁATĘ Z TYTUŁU WZROSTU WARTOŚCI NIERUCHOMOŚCI W ZWIĄZKU Z UCHWALENIEM PLANU**

§ 17. Ustala się wysokość stawki procentowej służącej naliczaniu jednorazowej opłaty planistycznej z tytułu wzrostu wartości nieruchomości w związku z uchwaleniem planu w wysokości 30%.

Rozdział 9.**PRZEPISY KOŃCOWE**


§ 18. Wykonanie uchwały powierza się Prezydentowi Miasta Tychy.

§ 19. Uchwała wchodzi w życie pierwszego dnia miesiąca następującego po upływie 14 dni od dnia jej ogłoszenia w Dzienniku Urzędowym Województwa Śląskiego.

Przewodnicząca Rady Miasta Tychy

Barbara Konieczna

Z A Ł A C Z N I K N R 1
do Uchwały Nr XII/237/19
Rady Miasta Tychy
z dnia 31 października 2019 r.
M I E J S C O W Y P L A N
Z A G O S P O D A R O W A N I A
P R Z E S T R Z E N N E G O
D L A O B S Z A R U P O Ł O Ż O N E G O
W P O Ł U D N I O W E J C Z Ę Ś C I
O S I E D L A W I L K O W Y J E
W T Y C H A C H - E T A P I V
R Y S U N E K P L A N U



SKALA 1:1000
0 10 20

L E G E N D A :

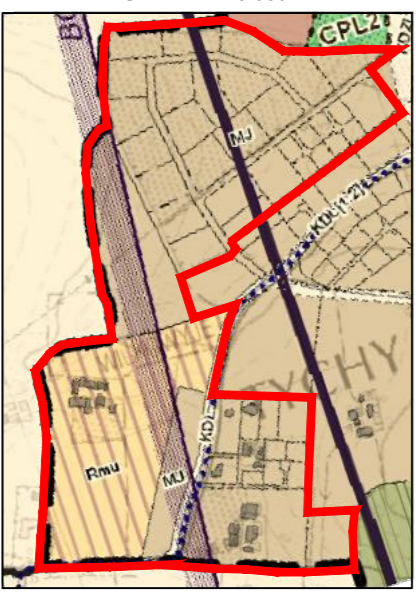
OZNACZENIA OBOWIĄZUJĄCE:

- granice obszaru planu
- linie rozgraniczające tereny o różnym przeznaczeniu lub różnych zasadach zagospodarowania
- nieprzekraczalne linie zabudowy
- MN - tereny zabudowy mieszkaniowej jednorodzinnej
- RM - tereny zabudowy zagrodowej
- R - tereny rolnicze
- KDD - teren komunikacji - droga publiczna klasy dojazdowej
- KDW - tereny komunikacji - drogi wewnętrzne

OZNACZENIA INFORMACYJNE:

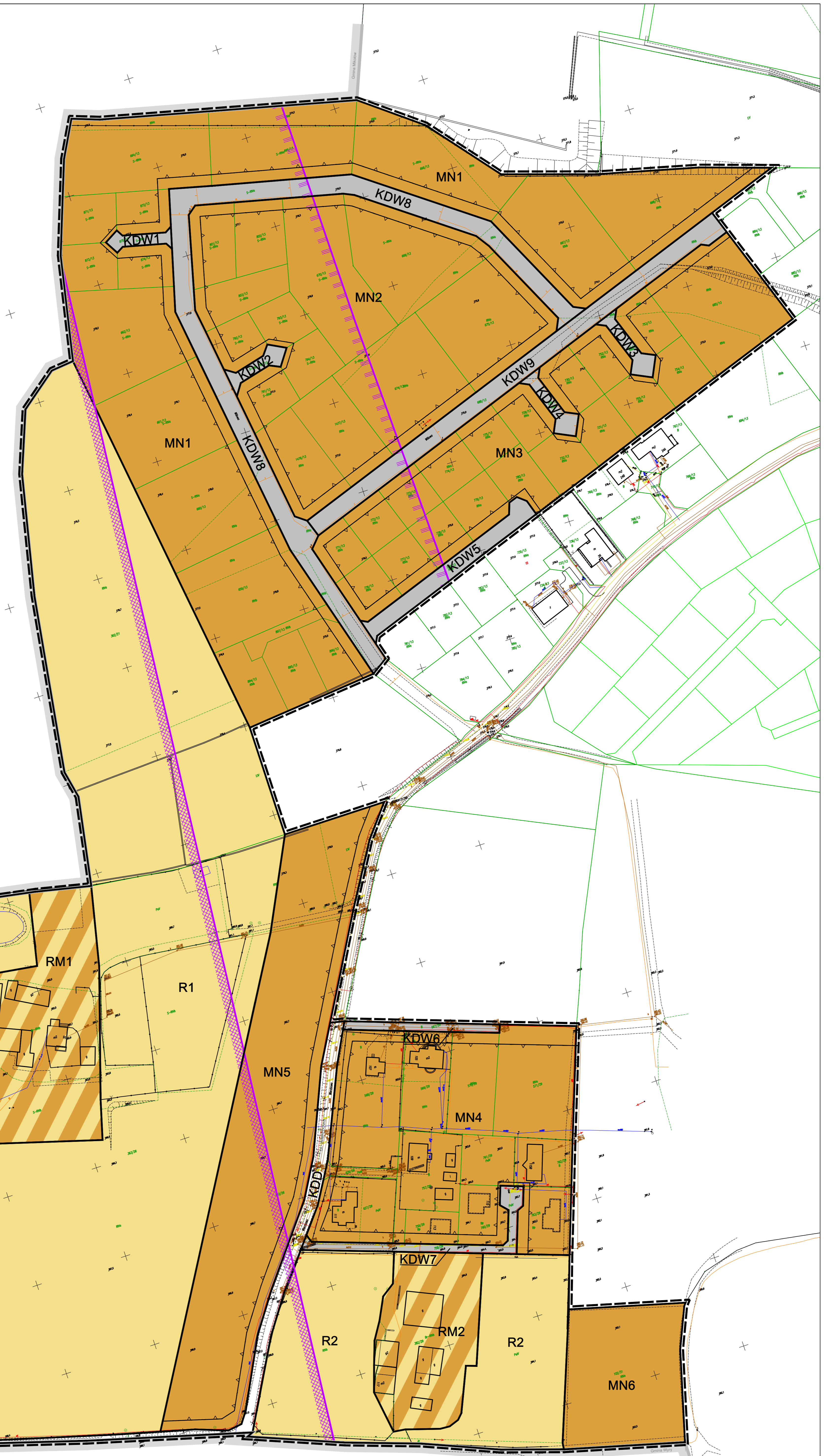
- granica udokumentowanego złoża węgla kamiennego "Bolesław Śmiały"
- granica terenu górniczego KWK Bolesław Śmiały - Łaziska II
- granice administracyjne miasta Tychy

WYRYS ZE "STUDIUM UWARUNKOWAŃ I KIERUNKÓW ZAGOSPODAROWANIA PRZESTRZENNEGO MIASTA TYCHY" ZATWIERDZONEGO UCHWAŁĄ NR 0150/III/40/2002 RADY MIASTA TYCHY Z DNIA 18 GRUDNIA 2002 R. Z PÓŹN. ZM.
R Y S U N E K S T U D I U M
SKALA 1: 10 000



O Z N A C Z E N I A :

- granice obszaru planu
- ZASADY KSZTAŁTOWANIA STRUKTURY PRZESTRZENNEJ**
- KIERUNKI PRZEZNACZENIA TERENÓW**
- M1 - obszary zabudowy mieszkaniowej (jednorodzinnej)
 - Rm - obszary rolnicze (w tym tereny rolnicze o przeznaczeniu ogólnym i tereny rolnicze o przeznaczeniu ogólnym)
 - KD - obszary dróg i placów (w klasach: SCOP, GP, G, Z, L, D)
- KIERUNKI ROZWOJU UKŁADU DROGOWEGO**
- KLASYFIKACJA FUNKCJONALNA DRÓG PUBLICZNYCH
- KDL - droga składowa
- POZOSTAŁE
- linie rozgraniczające składowe, placowe
- OCHRONA ŚRODOWISKA I JEGO ZASOBÓW ORAZ OCHRONA PRZYRODY**
- UDOKUMENTOWANE ZŁOŻA KOPALIN
- OBJĘTE WŁASNOŚCIĄ GÓRNICZĄ
- złoża węgla kamiennego
 - tereny górnicze i łaziska ochronne
 - granice terenów górniczych złoża węgla kamiennego



Załącznik Nr 2 do uchwały Nr XII/237/19

Rady Miasta Tychy

z dnia 31 października 2019 r.

o sposobie rozpatrzenia uwag do projektu miejscowego planu zagospodarowania przestrzennego dla obszaru położonego w południowej części osiedla Wilkowyje w Tychach - etap IV

Na podstawie art. 20 ust. 1 Ustawy z dnia 27 marca 2003 r. o planowaniu i zagospodarowaniu przestrzennym (t.j. Dz. U. z 2018 r., poz. 1945 z późn. zm.):

1. Rada Miasta Tychy stwierdza, że do wyłożonego do publicznego wglądu w dniach **od 13 sierpnia 2019 r. do 24 września 2019 r.** projektu *uchwały w sprawie miejscowego planu zagospodarowania przestrzennego dla obszaru położonego w południowej części osiedla Wilkowyje w Tychach - etap IV*, w wyznaczonym terminie (tj. do dnia 8 października 2019 r.), w dniu 5 września 2019 r. osoba fizyczna wniosła uwagę dotyczącą przekwalifikowania działki rolnej nr 102/31 na działkę budowlaną.

2. Rada Miasta Tychy postanawia, że uwaga, o której mowa w **ust. 1** została **przyjęta**.

Załącznik Nr 3 do uchwały Nr XII/237/19

Rady Miasta Tychy

z dnia 31 października 2019 r.

o sposobie realizacji oraz zasadach finansowania inwestycji z zakresu infrastruktury technicznej, które należą do zadań własnych gminy zapisanych w miejscowym planie zagospodarowania przestrzennego dla obszaru położonego w południowej części osiedla Wilkowyje w Tychach - etap IV

Na podstawie art. 20 ust. 1 Ustawy z dnia 27 marca 2003 r. o planowaniu i zagospodarowaniu przestrzennym (t.j. Dz. U. z 2018 r., poz. 1945 z późn. zm.) Rada Miasta Tychy stwierdza, że uchwalenie miejscowego planu zagospodarowania przestrzennego dla obszaru położonego w południowej części osiedla Wilkowyje w Tychach - etap IV nie wymaga realizacji inwestycji z zakresu infrastruktury technicznej, które należą do zadań własnych Gminy Tychy.