



DZIENNIK URZĘDOWY

WOJEWÓDZTWA ŚLĄSKIEGO

Katowice, dnia 12 grudnia 2013 r.

Poz. 7589

UCHWAŁA NR 290/XXXII/2013 RADY GMINY DĘBOWIEC

z dnia 29 listopada 2013 r.

w sprawie zmiany uchwały Rady Gminy Dębowiec nr 149/XX/2012 w sprawie podziału Gminy Dębowiec na okręgi wyborcze oraz ustalenia ich granic i numerów oraz liczby radnych wybieranych w każdym okręgu

Na podstawie art. 421 ustawy z dnia 5 stycznia 2011 r. – Kodeks wyborczy (Dz. U. Nr 21, poz. 112 z późn. zm.), art. 18 ust. 2 pkt 15 ustawy z dnia 8 marca 1990 r. o samorządzie gminnym (tekst jednolity Dz. U. z 2013 r., poz. 594 z późn. zm.) – działając na wniosek Wójta, Rada Gminy Dębowiec postanawia:

§ 1. Dokonać zmiany załącznika nr 1 do Uchwały Rady Gminy Dębowiec nr 149/XX/2012 z dnia 28 sierpnia 2012r. w sprawie podziału Gminy Dębowiec na okręgi wyborcze oraz ustalenia ich granic i numerów oraz liczby radnych wybieranych w każdym okręgu i nadać mu brzmienie jak w załączniku nr 1 do niniejszej uchwały.

§ 2. Dokonać zmiany załącznika nr 2 do Uchwały Rady Gminy Dębowiec nr 149/XX/2012 z dnia 28 sierpnia 2012r. w sprawie podziału Gminy Dębowiec na okręgi wyborcze oraz ustalenia ich granic i numerów oraz liczby radnych wybieranych w każdym okręgu i nadać mu brzmienie jak w załączniku nr 2 do niniejszej uchwały.

§ 3. Wykonanie uchwały powierza się Wójtowi Gminy Dębowiec.

§ 4. Uchwała podlega przekazaniu Wojewodzie Śląskiemu i Komisarzowi Wyborczemu w Bielsku-Białej.

§ 5. Uchwała podlega ogłoszeniu w Dzienniku Urzędowym Województwa Śląskiego oraz podaniu do publicznej wiadomości poprzez wywieszenie na urzędowych tablicach ogłoszeń w Urzędzie Gminy i poszczególnych sołectwach, publikacji w czasopiśmie „Dębowieści” oraz na stronie internetowej Gminy Dębowiec.

§ 6. Uchwała wchodzi w życie z dniem podjęcia.

Przewodniczący Rady Gminy

Marian Matejczuk

Załącznik Nr 1 do Uchwały Nr 290/XXXII/2013

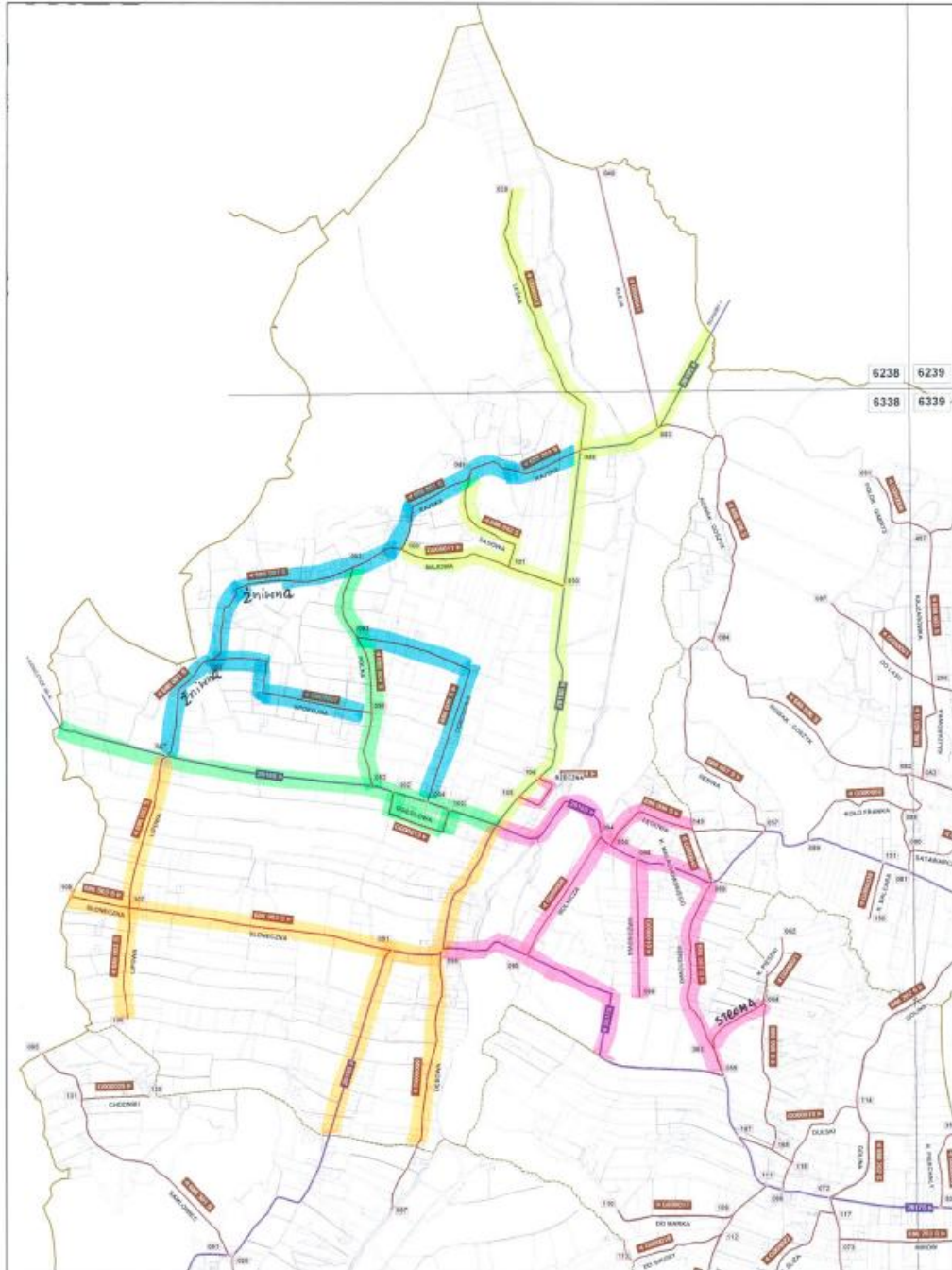
Rady Gminy Dębowiec
z dnia 29 listopada 2013r.






**Numery i granice stałych okręgów wyborczych
oraz liczba radnych wybieranych w każdym okręgu wyborczym
w Gminie Dębowiec**

Nr okręgu wyborczego	Granice okręgu wyborczego	Liczba radnych wybieranych w okręgu wyborczym
1	Część sołectwa Dębowiec, ulice: Leśna, Majowa, Sadowa i Szkolna	1
2.	Część sołectwa Dębowiec, ulice: Katowicka, Osiedlowa i Polna	1
3.	Część sołectwa Dębowiec, ulice: Herstówki, Łęgowa, Rolnicza, Rieczna, Skoczowska Spółdzielcza, Stroma i Wrzosowa.	1
4.	Część sołectwa Dębowiec, ulice: Cieszyńska, Dębowa, Lipowa i Słoneczna	1
5.	Część sołectwa Dębowiec, ulice: Ogrodowa, Rajska, Spokojna i Żniwna	1
6.	Sołectwo Kostkowice	1
7.	Część sołectwa Simoradz, ulice: Osiedle, Sportowa, Górna, Kasztanowa i Dworkowa	1
8.	Część sołectwa Simoradz, ulice: Długa, Kręta, Kwiatowa i Uroczą	1
9.	Część sołectwa Simoradz, ulice: Główna, Dębina, Zacisze, Myśliwska, Krajobrazowa, Rolna, Sienna, Pszenna, Turystyczna i Podlesie	1
10.	Część sołectwa Iskrzyczyn, ulice: Mirów, Łagodna, Okrężna, Źródłana, Cytrynowa, Golina, Stroma i Wiejska	1
11.	Część sołectwa Iskrzyczyn, ulice: Bielska, Sosnowa, Laskowa, Halna, Wąska, Przedszkolna, Tarnawa i Ładna	1
12.	Część sołectwa Ogrodzona: granice okręgu określają linie: granica z sołectwem Łączka, droga gminna G000050 (dawna droga krajowa DK1) do skrzyżowania z drogą powiatową 2614 S (Skoczów – Kisielów – Ogrodzona) i wzdłuż tej drogi, za linią zabudowy od strony RSP „Promień” w Ogrodzonej, do skrzyżowania z drogą G000032, wzdłuż tej drogi, aż do granicy z gm. Goleszów.	1
13.	Część sołectwa Ogrodzona: granice okręgu określają linie: wzdłuż drogi gminnej G000050 (dawna droga krajowa DK1), wraz z budynkami zlokalizowanymi po pn – zach. części tej drogi, granica z sołectwem Łączka, granica z sołectwem Gumna, granica z gm. Cieszyn, granica z gm. Goleszów	1
14.	Sołectwo Gumna	1
15.	Sołectwo Łączka	1

Załącznik Nr 2
do Uchwały Nr 290/XXXII/2013
Rady Gminy Dębowiec
z dnia 29 listopada 2013 r.

Sołectwo Dębowiec



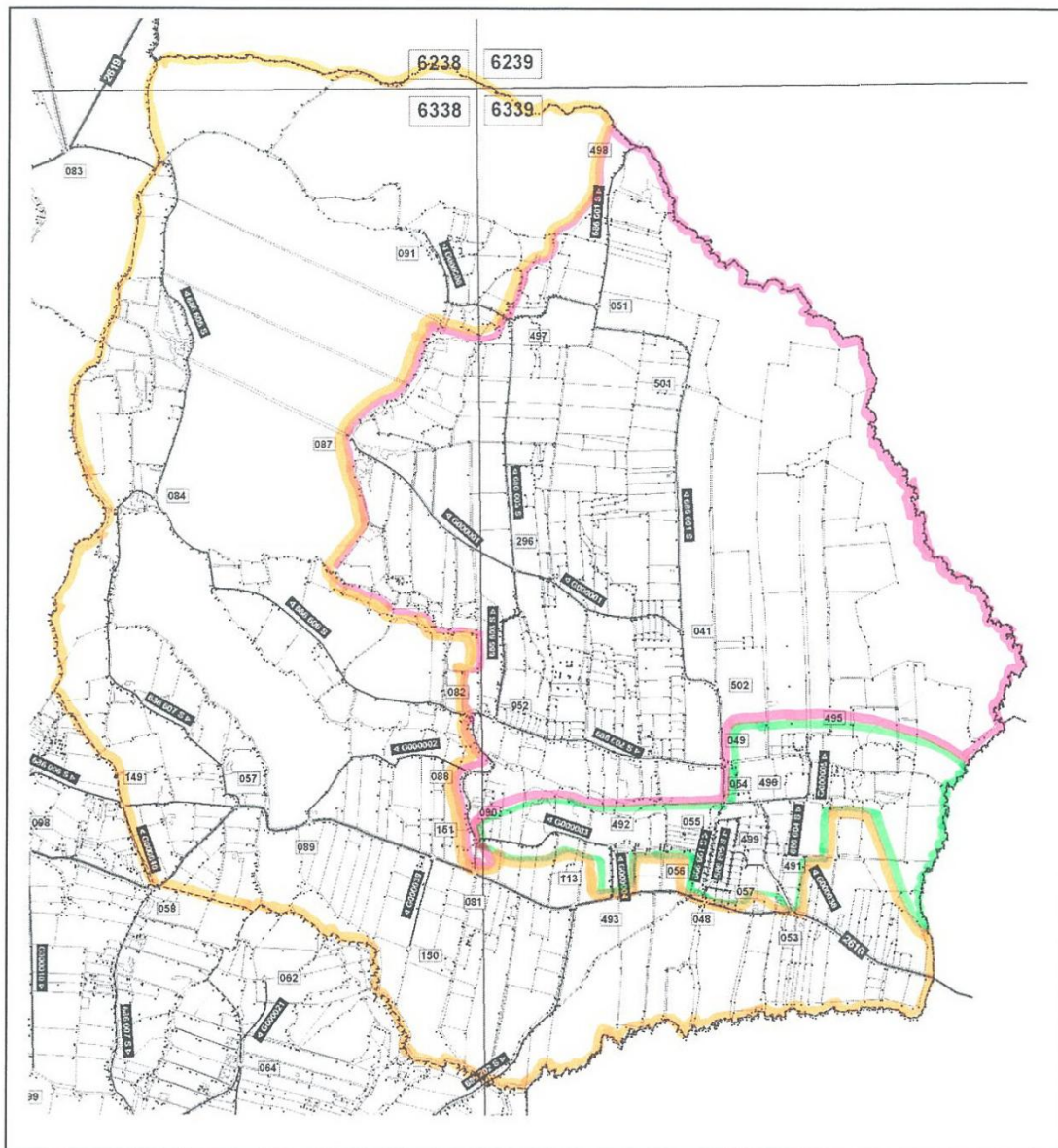
-  - granica okręgu wyborczego nr 1
-  - granica okręgu wyborczego nr 2
-  - granica okręgu wyborczego nr 3
-  - granica okręgu wyborczego nr 4
-  - granica okręgu wyborczego nr 5

Sołectwo Kostkowice



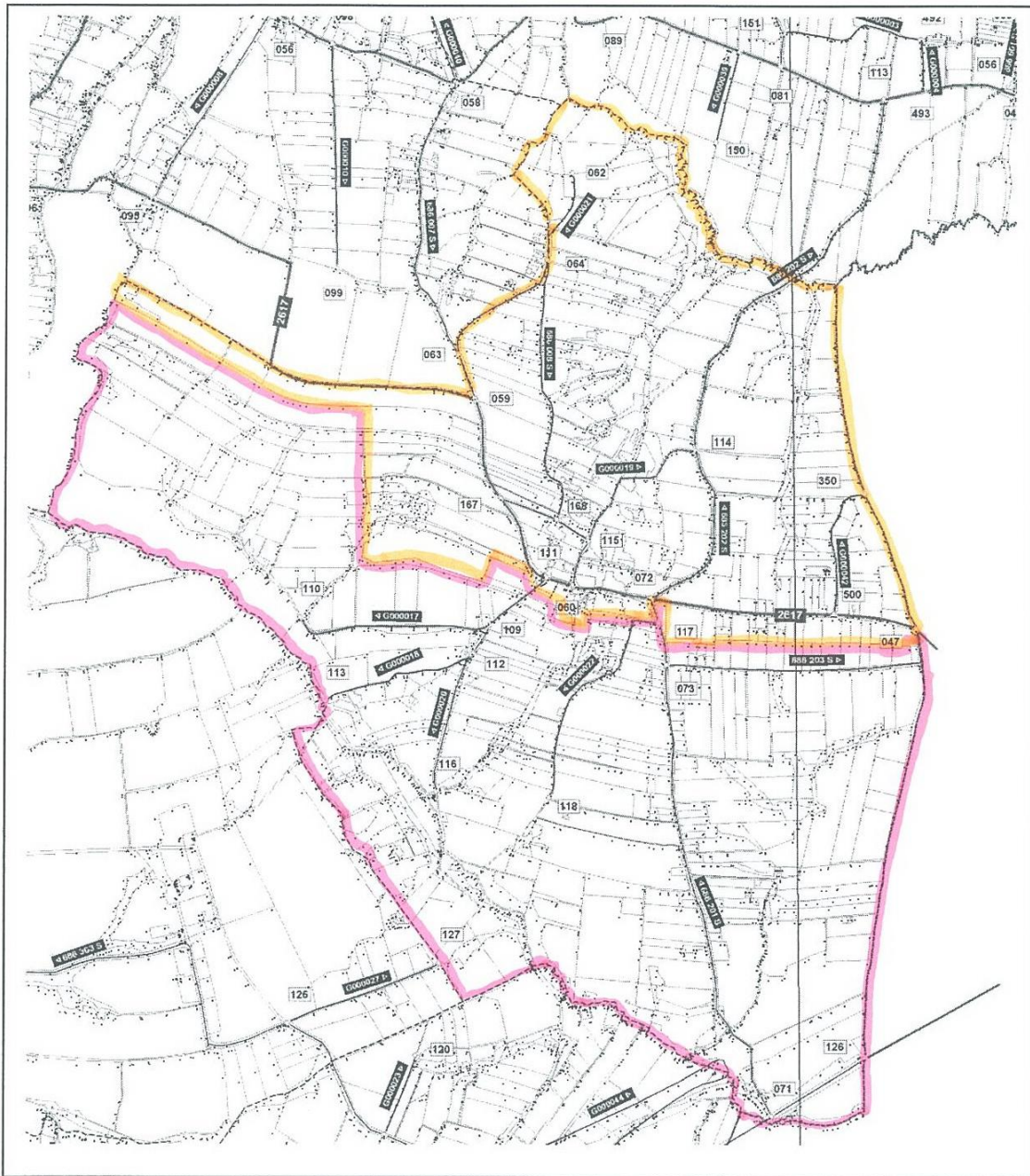
 - granica okręgu wyborczego nr 6



Sołectwo Simoradz



-  GRANICA OKRĘGU WYBORCZEGO NR 7
-  GRANICA OKRĘGU WYBORCZEGO NR 8
-  GRANICA OKRĘGU WYBORCZEGO NR 9


Sołectwo Iskrzyczyn



-  GRANICA OKRĘGU WYBORCZEGO NR 10
-  GRANICA OKRĘGU WYBORCZEGO NR 11

Sołectwo Gumna – okręg wyborczy nr 14



 - granica okręgu wyborczego nr 14

