



DZIENNIK URZĘDOWY

WOJEWÓDZTWA ŚLĄSKIEGO

Katowice, dnia 4 grudnia 2013 r.

Poz. 7116

ROZPORZĄDZENIE NR 4/2013 DYREKTORA REGIONALNEGO ZARZĄDU GOSPODARKI WODNEJ W GLIWICACH

z dnia 2 grudnia 2013 r.

w sprawie ustanowienia strefy ochronnej ujęcia wody powierzchniowej z potoku Gościejów w Wiśle, powiat cieszyński, województwo śląskie

Na podstawie art. 58 ust. 1 ustawy z dnia 18 lipca 2001 r. Prawo wodne (Dz. U. z 2012 r., poz. 145, 951, 1513, z 2013 r. poz. 21, 165) zarządza się, co następuje:

§ 1. 1. Ustanawia się strefę ochronną ujęcia wody powierzchniowej z potoku Gościejów w Wiśle, powiat cieszyński, województwo śląskie;

2. Ujęcie wody powierzchniowej, o którym mowa w ust. 1, stanowi ujęcie typu denno- drenażowego. Lokalizację ujęcia przedstawia rysunek 1 i 2 w załączniku 1 do rozporządzenia.

§ 2. Strefę ochronną ujęcia wody, o której mowa w § 1, stanowią:

- 1) teren ochrony bezpośredniej ujęcia o powierzchni 83 m², obejmujący w obrębie ewidencyjnym Wisła część działki 3818/18, który został przedstawiony na rysunku 3 w załączniku 1 do rozporządzenia, wyznaczony granicami, których opis zawarto w załączniku 2 do rozporządzenia;
- 2) teren ochrony pośredniej ujęcia o łącznej powierzchni 330,8235 ha, obejmujący w obrębie ewidencyjnym Wisła w całości działki: 3791/3, 3812/2, 3812/5, 3812/6, 3812/7, 3812/9, 3812/10, 3812/12, 3812/13, 3812/14, 3812/15, 3818/6, 3818/19, 3819/3, 3820/2, 4010/8, 4010/16, 4010/21, 4010/22, 4010/23, 4010/27, 4010/28, 4010/29, 4010/30, 4010/31, 4010/32, 4010/33, 4010/34, 4010/35, 4010/36, 4010/39, 4010/43, 4010/47, 4010/48, 4010/49, 4010/50, 4010/52, 4010/55, 4010/59, 4010/60, 4010/61, 4010/62, 4010/63, 4010/64, 4010/65, 4010/84, 4010/86, 4010/87, 4010/88, 4010/89, 4010/91, 4010/92, 4010/95, 4010/96, 4010/100, 4010/104, 4010/105, 4010/111, 4010/113, 4010/135, 4010/136, 4010/155, 4010/160, 4010/161, 4010/164, 4010/166, 4010/167, 4010/168, 4010/169, 4010/173, 4010/174, 4010/179, 4010/180, 4010/187, 4010/190, 4010/191, 4010/200, 4010/201, 4010/202, 4010/204, 4010/205, 4010/213, 4010/214, 4010/253, 4010/254, 4010/255, 4010/264, 4010/265, 4010/267, 4010/268, 4010/271, 4010/272, 4010/287, 4010/288, 4010/289, 4010/290, 4010/291, 4010/292, 4010/311, 4010/312, 4010/319, 4010/320, 4010/321, 4010/322, 4012/1, 4012/2, 4032/4, 4032/5, 4033/3, 4033/5, 4033/6, 4033/7, 4033/9, 4033/10, 4035/2, 4035/3, 4036, 4038/3, 4038/4, 4040/3, 4041/2, 4041/3, 4041/5, 4041/6, 5728/1, 5736/1, 5738, 5739, 5740, 5750/1, 5804/16 oraz w części działki: 3812/3, 3818/18, 4010/72, 4010/203, 4010/283, 4010/323, 4049/3, 4053/2, został przedstawiony na rysunku 1 w załączniku 1 do rozporządzenia, wyznaczony granicami, których opis zawarto w załączniku 2 do rozporządzenia.

§ 3. Na terenie ochrony bezpośredniej obowiązują zakazy i nakazy wynikające z art. 53 ustawy z dnia 18 lipca 2001 r. Prawo wodne;

§ 4. Na terenie ochrony pośredniej ujęcia wody wprowadza się następujące zakazy:

- 1) zakaz prowadzenia ścinki drzew, zrywki i wywozu drewna w sposób nie zapewniający w maksymalnym stopniu ochronę gleby, wody oraz roślinności leśnej oraz zakaz transportu drewna korytem potoku;

- 2) zabrania się wprowadzania ścieków do wód i do ziemi;
- 3) zakaz rolniczego wykorzystania ścieków;
- 4) zakaz lokalizowania nowych ujęć wód powierzchniowych i podziemnych za wyjątkiem ujęć do poboru wody podziemnej w ramach zwykłego korzystania z wód;
- 5) zakaz mycia pojazdów mechanicznych poza myjniami samochodowymi;
- 6) zakaz grzebania zwłok zwierzęcych;
- 7) zakaz stosowania środków ochrony roślin, które według zezwolenia na wprowadzanie środków ochrony roślin do obrotu są klasyfikowane jako niebezpieczne dla środowiska;
- 8) zakaz wydobywania kamienia, żwiru i piasku z rzeki, za wyjątkiem prac związanych z utrzymaniem cieku;
- 9) zakaz urządzania obozowisk i kąpielisk;
- 10) zakaz urządzania parkingów;
- 11) zakaz odprowadzania wód z dróg leśnych bezpośrednio do potoków powyżej ujęcia wody;
- 12) zakaz wykonywania regulacji stosunków wodnych nieuzasadnionych potrzebami lasu;
- 13) zakaz lokalizowania ferm chowu lub hodowli zwierząt.

§ 5. 1. Teren ochrony bezpośredniej ujęcia wody należy ogrodzić, a na ogrodzeniu umieścić tablice zawierające informacje o ujęciu wody i zakazie wstępu osób nieupoważnionych;

2. Granice terenu ochrony pośredniej ujęcia wody należy oznaczyć poprzez umieszczenie tablic zawierających informacje o ustanowieniu strefy.

§ 6. Rozporządzenie wchodzi w życie po upływie 14 dni od dnia ogłoszenia w Dzienniku Urzędowym Województwa Śląskiego.

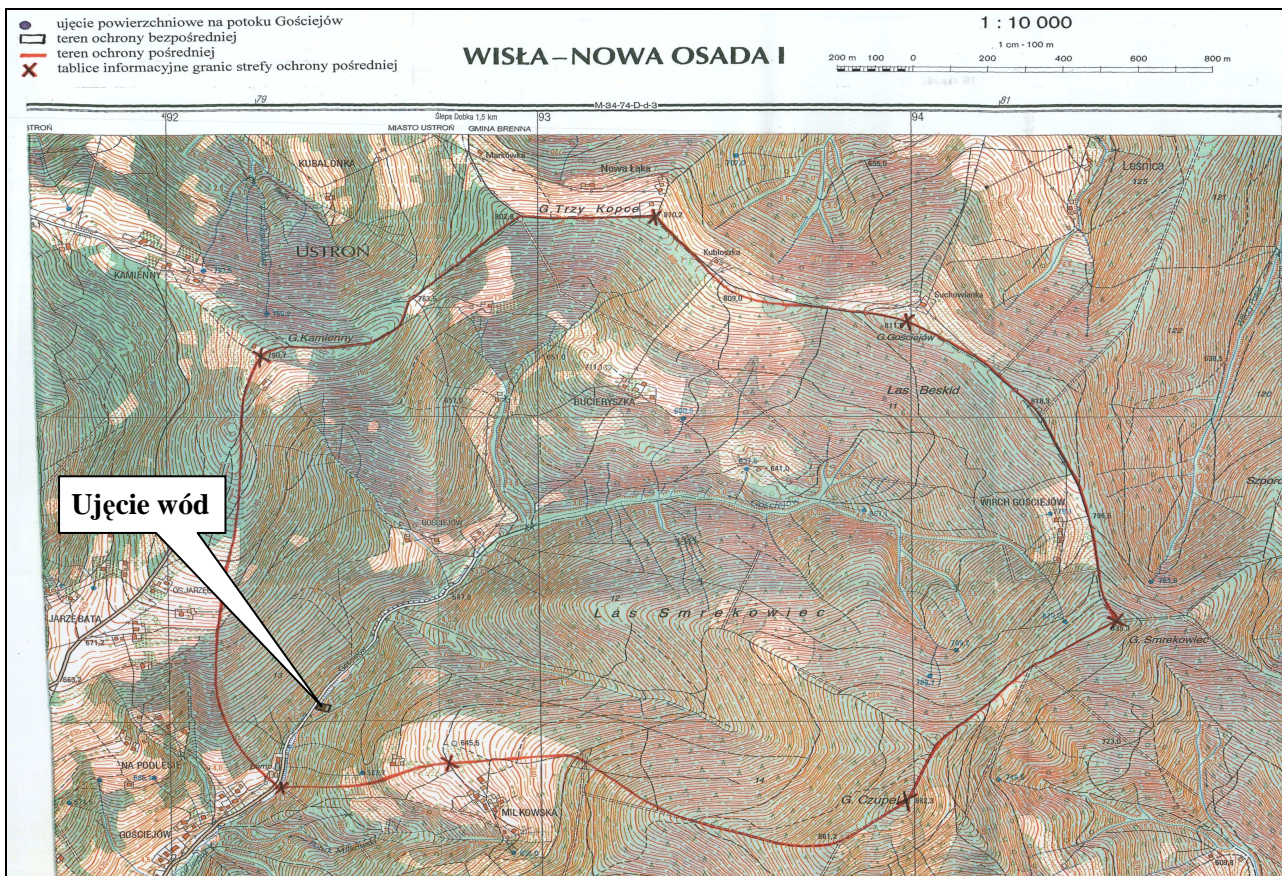
p.o. DYREKTORA
REGIONALNEGO
ZARZĄDU GOSPODARKI
WODNEJ W GLIWICACH

inż. Tomasz Cywiński

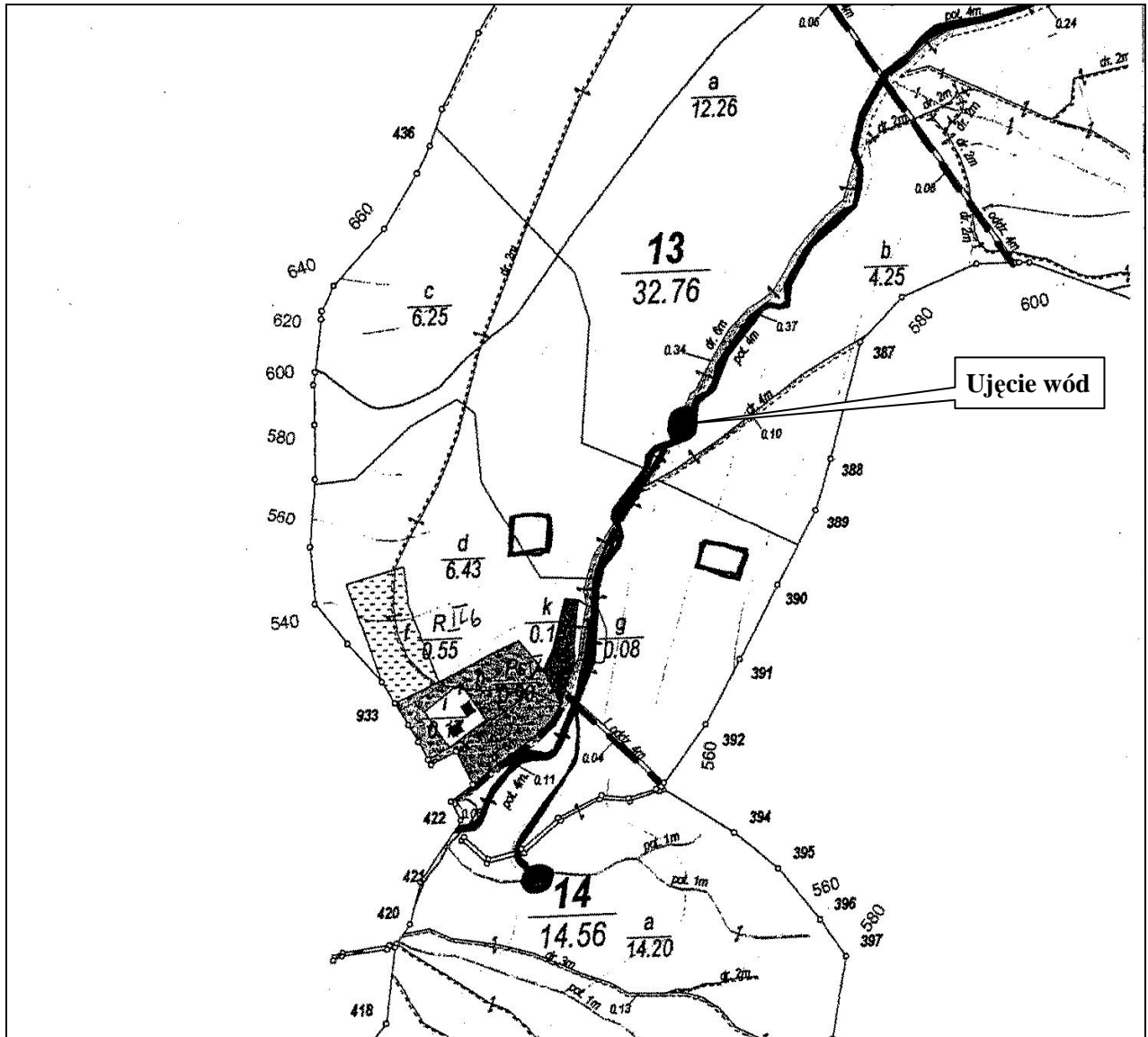
Załącznik 1
do Rozporządzenia Nr 4/2013
Dyrektora RZGW w Gliwicach z dnia 2 grudnia 2013 r.

**w sprawie ustanowienia strefy ochronnej ujęcia wody powierzchniowej z potoku Gościejów w Wiśle,
powiat cieszyński, województwo śląskie**

Rysunek 1
Mapa topograficzna w skali 1:10 000

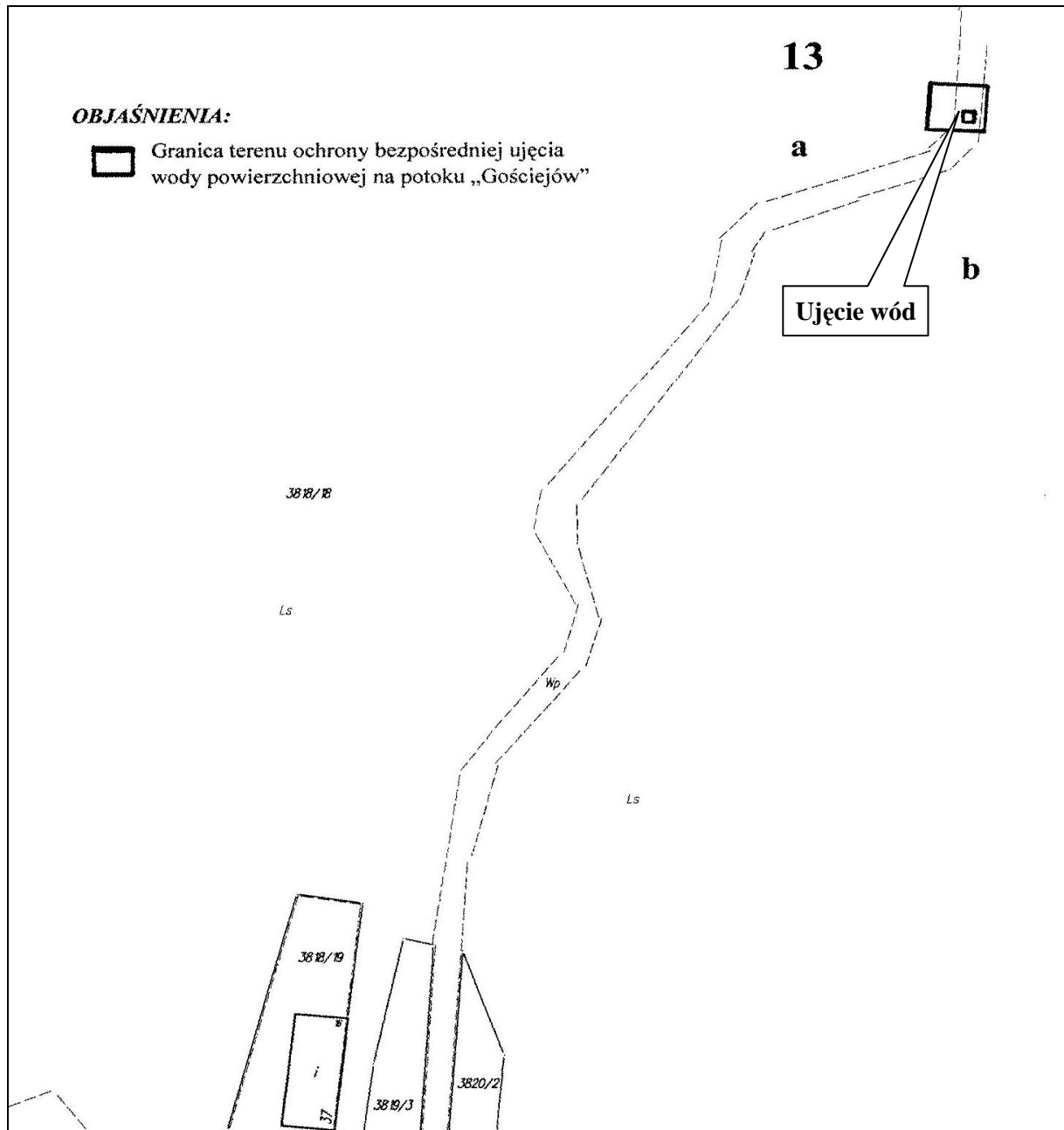


Rysunek 2
Plan sytuacyjny terenu ujęcia wód Gościejów



Rysunek 3

Mapa w skali 1:1000 z zaznaczonymi granicami terenu ochrony bezpośredniej wraz z lokalizacją ujęcia wód powierzchniowych na potoku „Gościejów”



Załącznik nr 2
do Rozporządzenia Nr 4/2013
Dyrektora RZGW w Gliwicach z dnia 2 grudnia 2013 r.

**w sprawie ustanowienia strefy ochronnej ujęcia wody powierzchniowej
z potoku Gościejów w Wiśle, powiat cieszyński, województwo śląskie**

Opis przebiegu granic terenu ochrony bezpośredniej

Począwszy od południowo-zachodniego narożnika terenu ochrony bezpośredniej (współrzędne geograficzne: długość 18°53'40"56 E, szerokość 49°38'58"88 N) granica biegnie na wschód ok. 6,3 m, następnie po przejściu prawego i lewego brzegu potoku (ok. 3,7 m) granica dochodzi do południowo-wschodniego narożnika i zmienia kierunek na północny. Biegnie ok. 8,3 m wzdłuż lewego brzegu osiągając północno-wschodni narożnik terenu ochrony bezpośredniej. Zmienia kierunek i biegnie 10 m na zachód przechodząc przez lewy i prawy brzeg potoku kieruje się do północno-zachodniego narożnika terenu ochrony bezpośredniej. Następnie zmienia kierunek na południowy i biegnie zachodnią granicą 8,3 m osiągając punkt wyjściowy.

Opis przebiegu granic terenu ochrony pośredniej

Począwszy od wschodniego narożnika działki 3818/15 granica strefy biegnie w kierunku północno zachodnim granicą działek 3818/15, 3818/17, 3818/11 do północnego narożnika działki 3818/11, zmienia kierunek na południowo-zachodni i biegnie wzdłuż granicy działek 3818/11, 3818/10, 3818/9, 3818/8 do północnego narożnika działki 4010/119. W tym miejscu granica zmienia kierunek na północno-zachodni i biegnie wzdłuż północno-wschodnich granic działek 4010/134, 3834/27, 3834/26, 4010/274 do północnego narożnika działki 4010/274, następnie zmienia kierunek na północny i biegnie wzdłuż wschodnich granic działek 4010/270, 4010/252, 4010/251 do północno-wschodniego narożnika działki 4010/251. Od tego miejsca granica nadal kieruje się linią prostą na północ do południowo-wschodniego narożnika działki 3912 przecinając działki 4010/283, 4010/323, 4010/72, które częściowo znajdują się w strefie. Z południowo-wschodniego narożnika działki 3912 granica biegnie na północ wzdłuż działki 3912 do jej północno-wschodniego narożnika, następnie zmienia kierunek na zachodni i biegnie do jej północno-zachodniego narożnika. W tym miejscu granica zmienia kierunek na północno-wschodni i biegnie wzdłuż południowo-wschodnich i wschodnich granic działek 3903/2, 3905/5 i 3905/4, 3905/3. Po osiągnięciu północnego narożnika działki 3905/3 granica biegnie nadal w kierunku północno-wschodnim wzdłuż zachodnich granic działek 4010/50, 4010/43, 4010/22, 4010/23, 4010/214 i 4010/213 osiągając północno-zachodni narożnik działki 4010/213. Tutaj granica zmienia kierunek na wschodni i biegnie wzdłuż północnych i północno-zachodnich granic działek 4010/213, 4010/23, 4010/55, 4010/135, 5750/1, 4012/1, 4012/2, znów 5750/1, 4010/65, 4010/29 do północnego narożnika działki 4010/29. Od tego punktu granica zmienia kierunek na północny i biegnie do najbardziej na zachód wysuniętego narożnika działki 4010/255, po czym zmienia kierunek na wschodni i południowo-wschodni biegnąc wzdłuż granicy działki 4010/255, aby osiągnąć północno-wschodni narożnik działki 4010/160 by dalej kierować się na południowo-wschód biegnąc po wschodnich granicach działek: 4010/160, 4010/161, 4010/166, 4010/201, 5740, 4010/191, 4010/205, 4010/264, 4010/291, znów 4010/264, 4010/203 do jej najbardziej na wschód wysuniętego narożnika (G. Smrekowiec). W tym punkcie granica zmienia kierunek na południowo-zachodni i biegnie granicą działki 4010/203 do północnego narożnika działki 4054/15. Z tego punktu granica biegnie w kierunku południowo-zachodnim, zachodnią granicą działki 4054/15 do szczytu Czupel. Z tego miejsca granica biegnie drogą leśną na zachód i przecina parcele 4053/2, 4010/203, 4049/3 docierając do południowo-wschodniego narożnika działki 4010/202, następnie biegnie w kierunku południowo-zachodnim wzdłuż granic działek 4010/202, 3812/7 do narożnika działki 3779, następnie zmienia kierunek na północny i północno-zachodni biegnąc wzdłuż południowych granic działek 3812/7, 3812/6, 3812/5, 3812/10 do najbardziej na zachód wysuniętego narożnika działki 3812/10. W tym miejscu granica strefy przecina linią prostą działkę 3812/3 kierując się na południowo-zachód do punktu gdzie spotykają się trzy działki: 3812/3, 3812/9 i 3791/3. Od tego miejsca granica biegnie w kierunku południowo-wschodnim i południowym wzdłuż wschodniej granicy działki 3791/3 do jej południowo-wschodniego narożnika. W tym miejscu zmienia kierunek na południowo-zachodni i biegnie wzdłuż południowych granic działek 3791/3, 3812/12, osiągając najbardziej na zachód wysunięty narożnik działki 3812/12. Od tego miejsca granica biegnie kawałek zachodnią granicą działki 3812/12 by w najbardziej na południe wysuniętym narożniku działki 3818/18 zmienić kierunek na północno-zachodni biegnąc wzdłuż granicy tej działki. Po osiągnięciu granicy działki 3818/6 granica strefy zmienia kierunek na południowy wzdłuż granicy działek 3818/6 i 3818/18 biegnąc do narożnika działki 3818/15 osiągając punkt wyjścia.