



DZIENNIK URZĘDOWY

WOJEWÓDZTWA WIELKOPOLSKIEGO

Poznań, dnia 3 kwietnia 2024 r.

Poz. 3424

UCHWAŁA NR LXXXI/504/2024 RADY MIEJSKIEJ W OKONKU

z dnia 26 marca 2024 r.

w sprawie wyznaczenia obszaru zdegradowanego oraz obszaru rewitalizacji w Gminie Okonek.

Na podstawie art. 18 ust. 2 pkt 15 ustawy z dnia 8 marca 1990 r. o samorządzie gminnym (Dz. U. z 2023 r. poz. 40 ze zm.) w związku z art. 8 ust. 1, art. 11 ust. 4 i art. 13 ustawy z dnia 9 października 2015 r. o rewitalizacji (Dz.U. z 2021 r. poz. 485 ze zm.) Rada Miejska w Okonku uchwala, co następuje:

§ 1. Wyznacza się obszar zdegradowany i obszar rewitalizacji na terenie Gminy Okonek, w granicach określonych w załączniku graficznym do niniejszej uchwały.

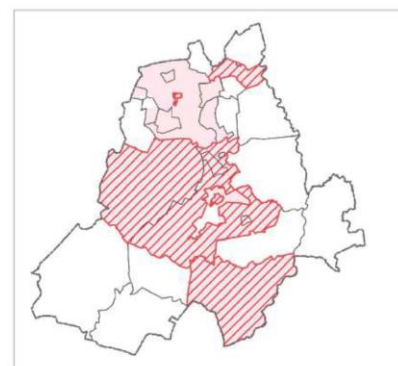
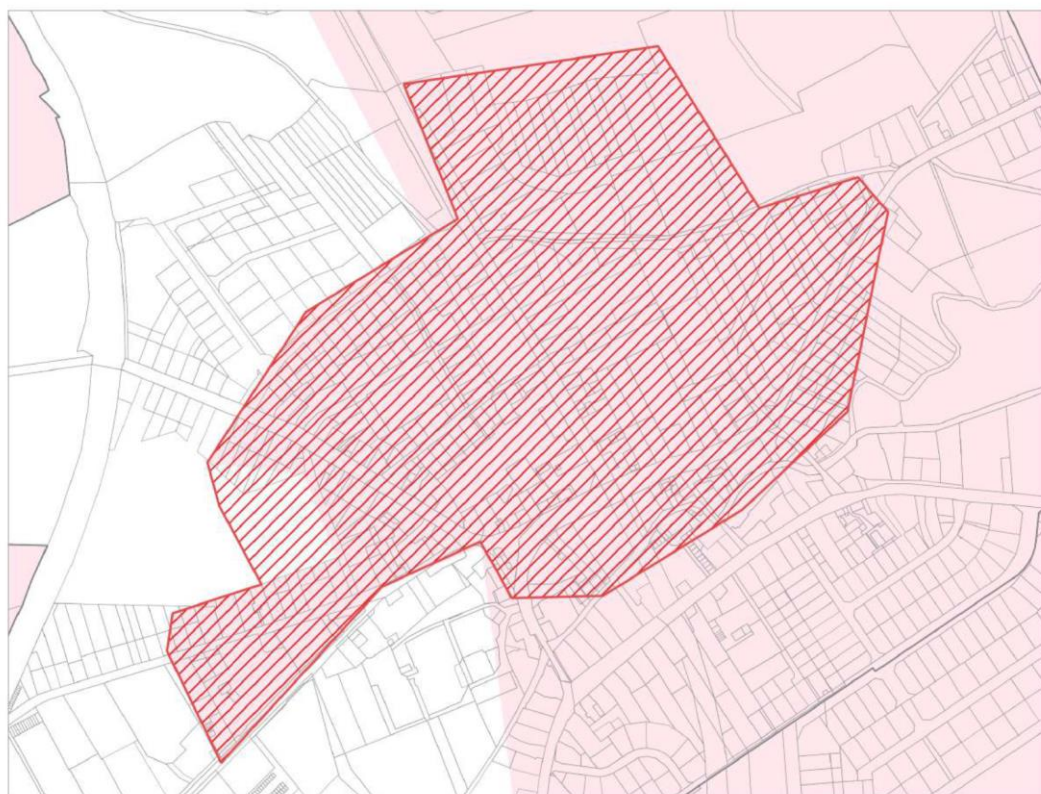
§ 2. Wykonanie uchwały powierza się Burmistrzowi Okonka.





§ 3. Uchwała wchodzi w życie po upływie 14 dni od dnia ogłoszenia w Dzienniku Urzędowym Województwa Wielkopolskiego.

Przewodniczący
Rady Miejskiej
(-) Sebastian Korzeniowski

Obszar zdegradowany i obszar rewitalizacji w Gminie Okonek
Obszar 1 - Okonek

Załącznik graficzny

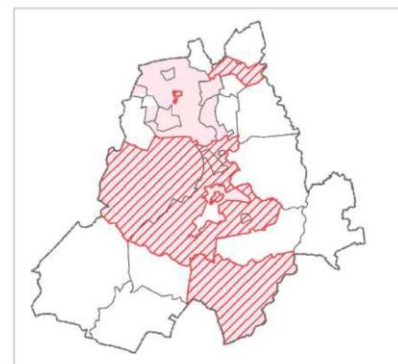
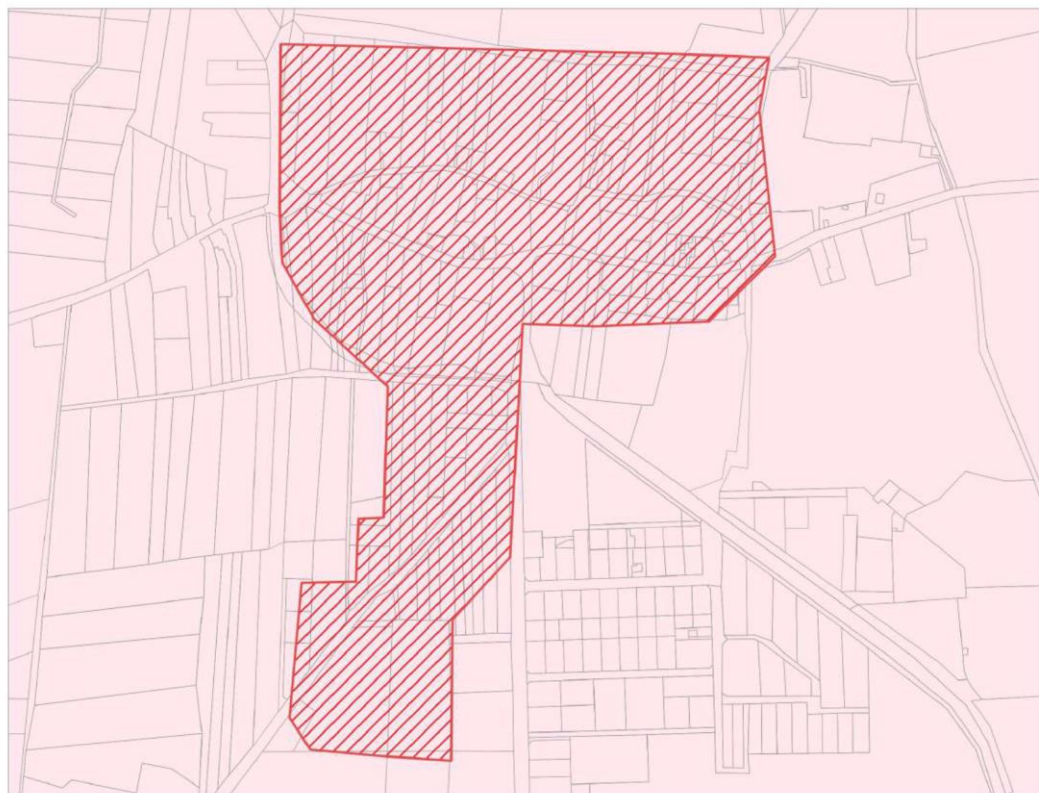


-  ewidencja gruntów
-  obszar zdegradowany
-  jednostki urbanistyczne
-  obszar rewitalizacji


0 0,1 0,2 km

Obszar zdegradowany i obszar rewitalizacji w Gminie Okonek
Obszar 2 - Lotyń

Załącznik graficzny

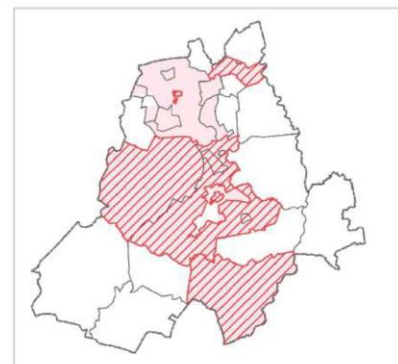
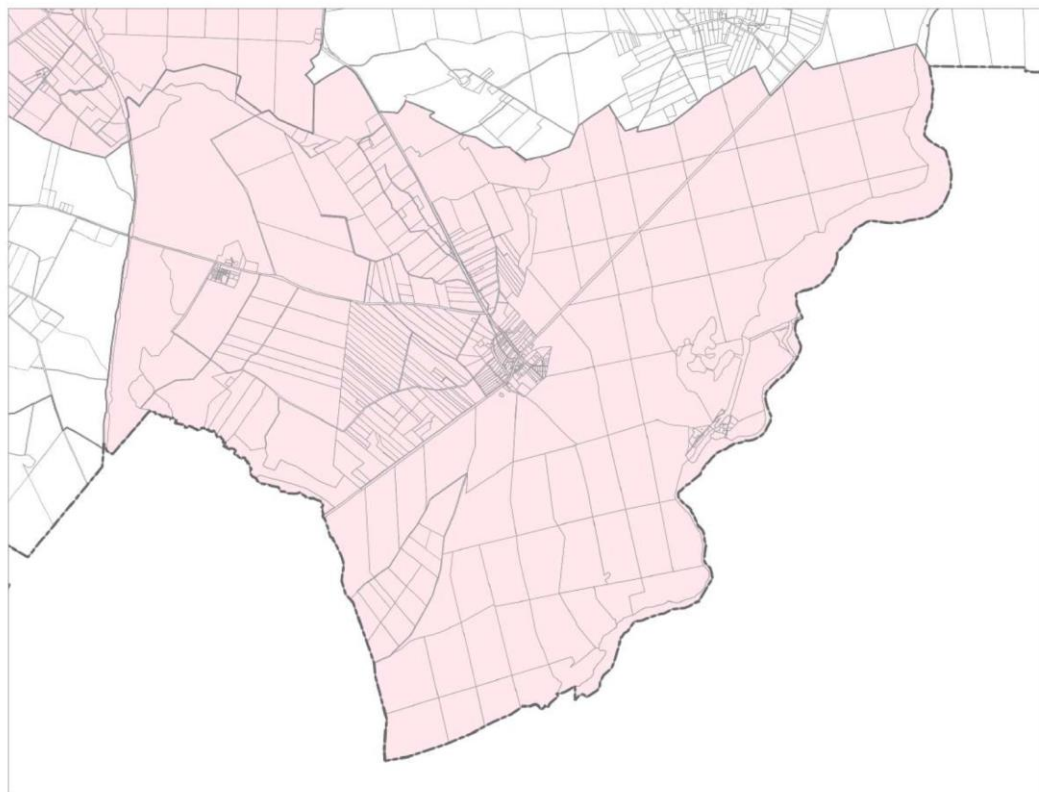






- ewidencja gruntów
- obszar zdegradowany
- jednostki urbanistyczne
- obszar rewitalizacji



Obszar zdegradowany i obszar rewitalizacji w Gminie Okonek
Obszar 3 - Podgaje

Załącznik graficzny

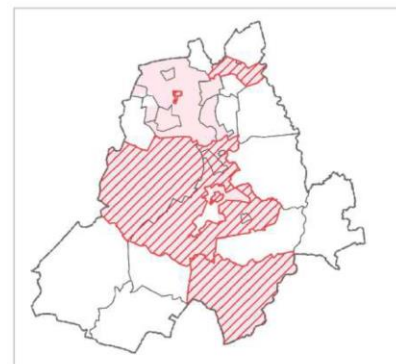
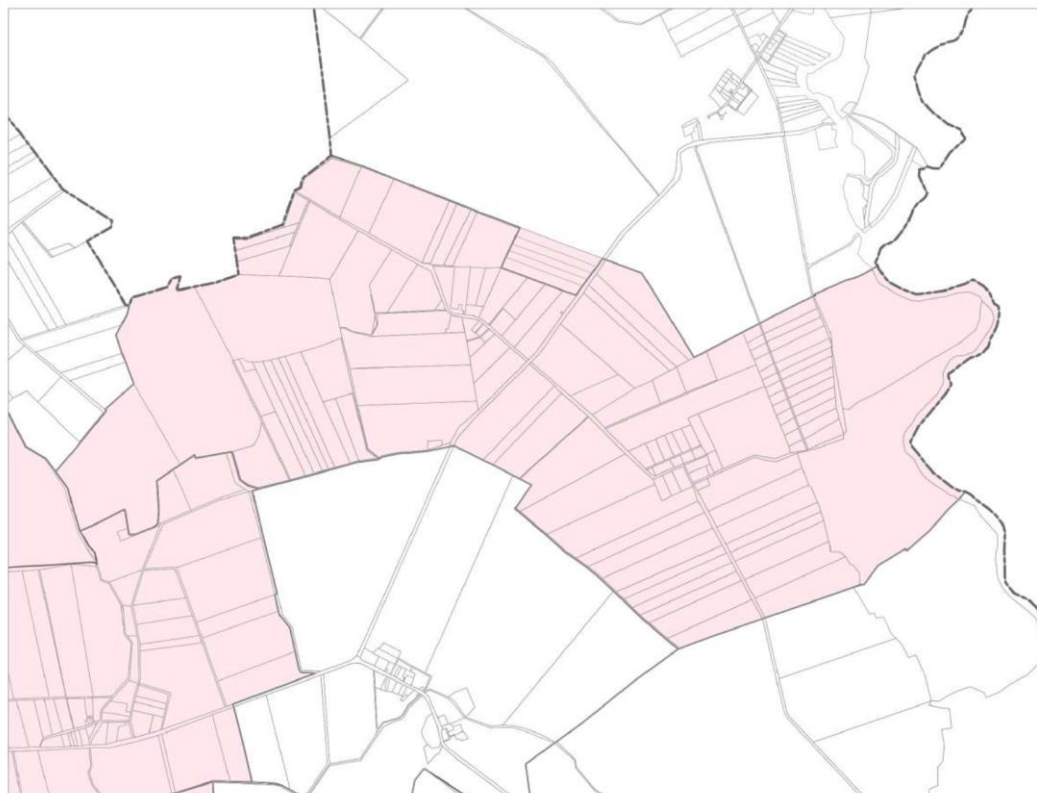






-  ewidencja gruntów
-  obszar zdegradowany
-  jednostki urbanistyczne
-  obszar rewitalizacji



Obszar zdegradowany i obszar rewitalizacji w Gminie Okonek
Obszar 4 - Lubniczka

Załącznik graficzny

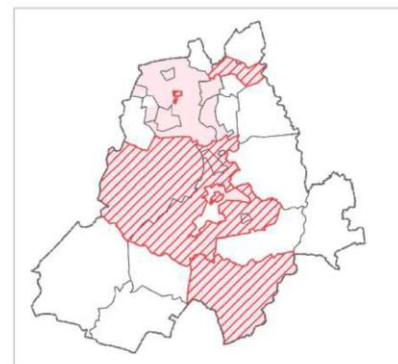
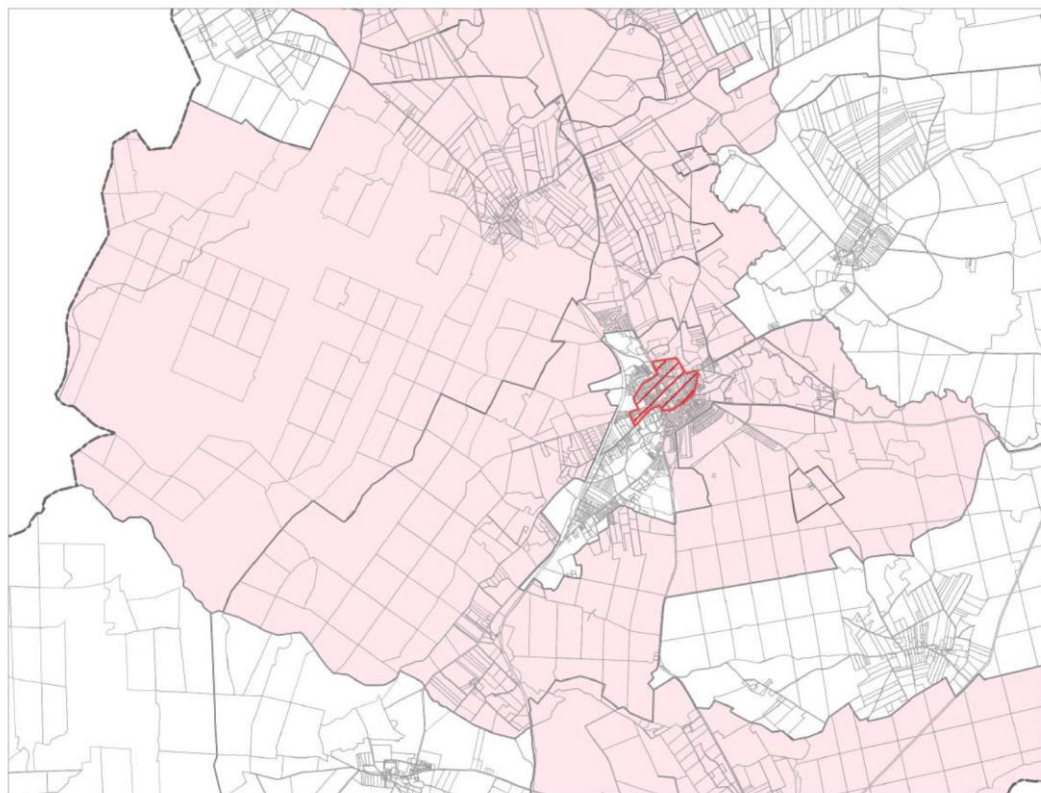






-  ewidencja gruntów
-  obszar zdegradowany
-  jednostki urbanistyczne
-  obszar rewitalizacji



Obszar zdegradowany i obszar rewitalizacji w Gminie Okonek
Obszar 5 - Brokęcino

Załącznik graficzny



-  ewidencja gruntów
-  obszar zdegradowany
-  jednostki urbanistyczne
-  obszar rewitalizacji