



DZIENNIK URZĘDOWY

WOJEWÓDZTWA WIELKOPOLSKIEGO

Poznań, dnia 14 lutego 2024 r.

Poz. 1847

UCHWAŁA NR LXXXII/860/2024 RADY MIEJSKIEJ W SWARZĘDZU

z dnia 30 stycznia 2024 r.

w sprawie wyznaczenia obszaru zdegradowanego i obszaru rewitalizacji na terenie Gminy Swarzędz

Na podstawie art. 18 ust. 2 pkt 15 ustawy z dnia 8 marca 1990 r. o samorządzie gminnym (t.j. Dz. U. z 2023 r. poz. 40 ze zm.) oraz art. 8 ust. 1, art. 11 ust. 4 i art. 13 ustawy z dnia 9 października 2015 r. o rewitalizacji (t.j. Dz. U. z 2021 r. poz. 485 ze zm.) na wniosek Burmistrza Miasta i Gminy Swarzędz, Rada Miejska w Swarzędzu uchwala, co następuje:

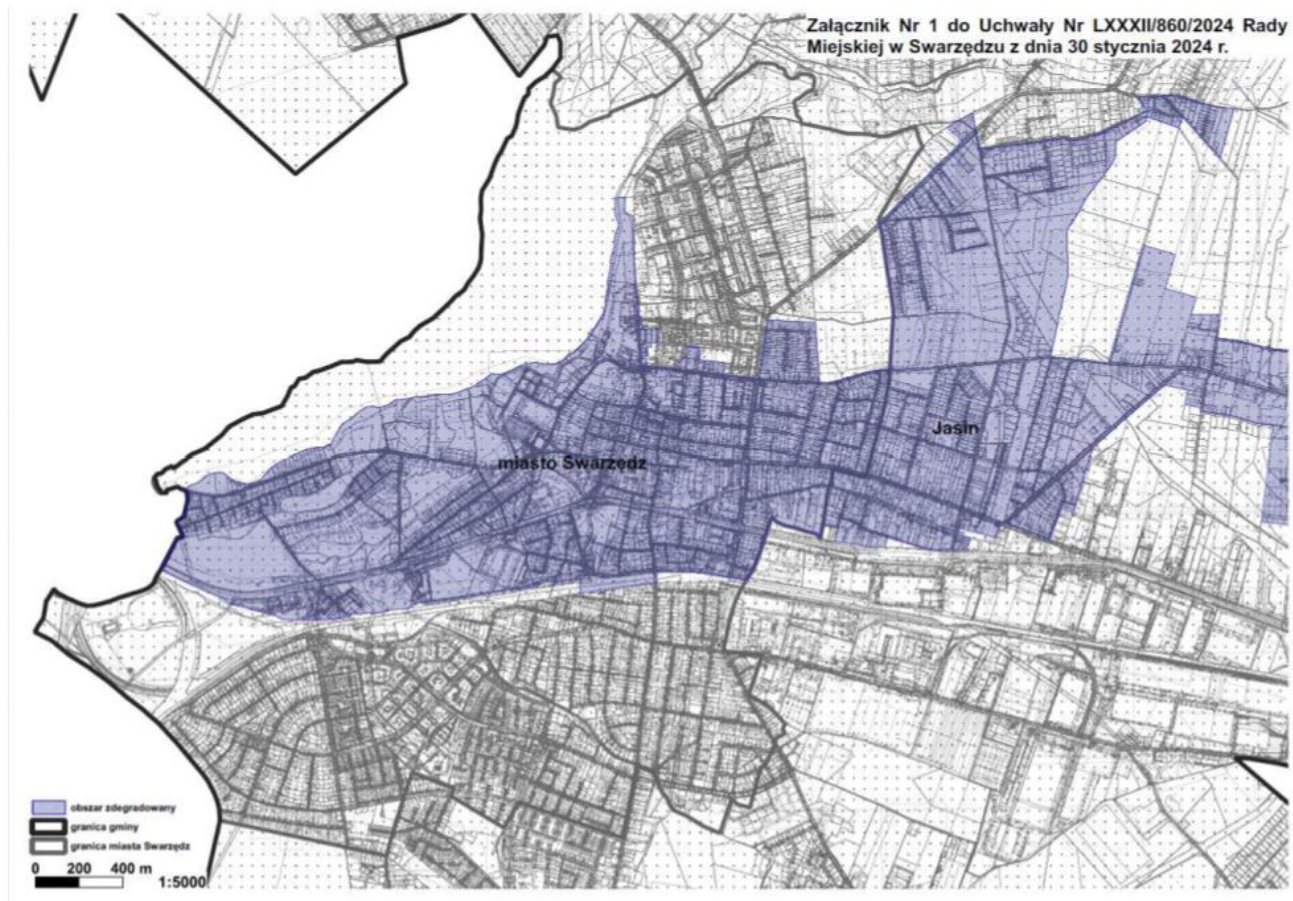
§ 1. Wyznacza się obszar zdegradowany i obszar rewitalizacji na terenie Gminy Swarzędz, w granicach określonych na mapach nr 1 - 14 w skali 1:5000 załączonych do niniejszej uchwały z zastrzeżeniem, że mapy nr 1 - 7 wyznaczają granice obszaru zdegradowanego na terenie Gminy Swarzędz, natomiast mapy nr 8 - 14 wyznaczają granice obszaru rewitalizacji na terenie Gminy Swarzędz.

§ 2. Traci moc uchwała nr XLII/392/2017 Rady Miejskiej w Swarzędzu z dnia 26 września 2017 r. w sprawie wyznaczenia obszaru zdegradowanego i obszaru rewitalizacji na terenie Gminy Swarzędz (Dz. U. Woj. Wielk. z 2017 r. poz. 6138).

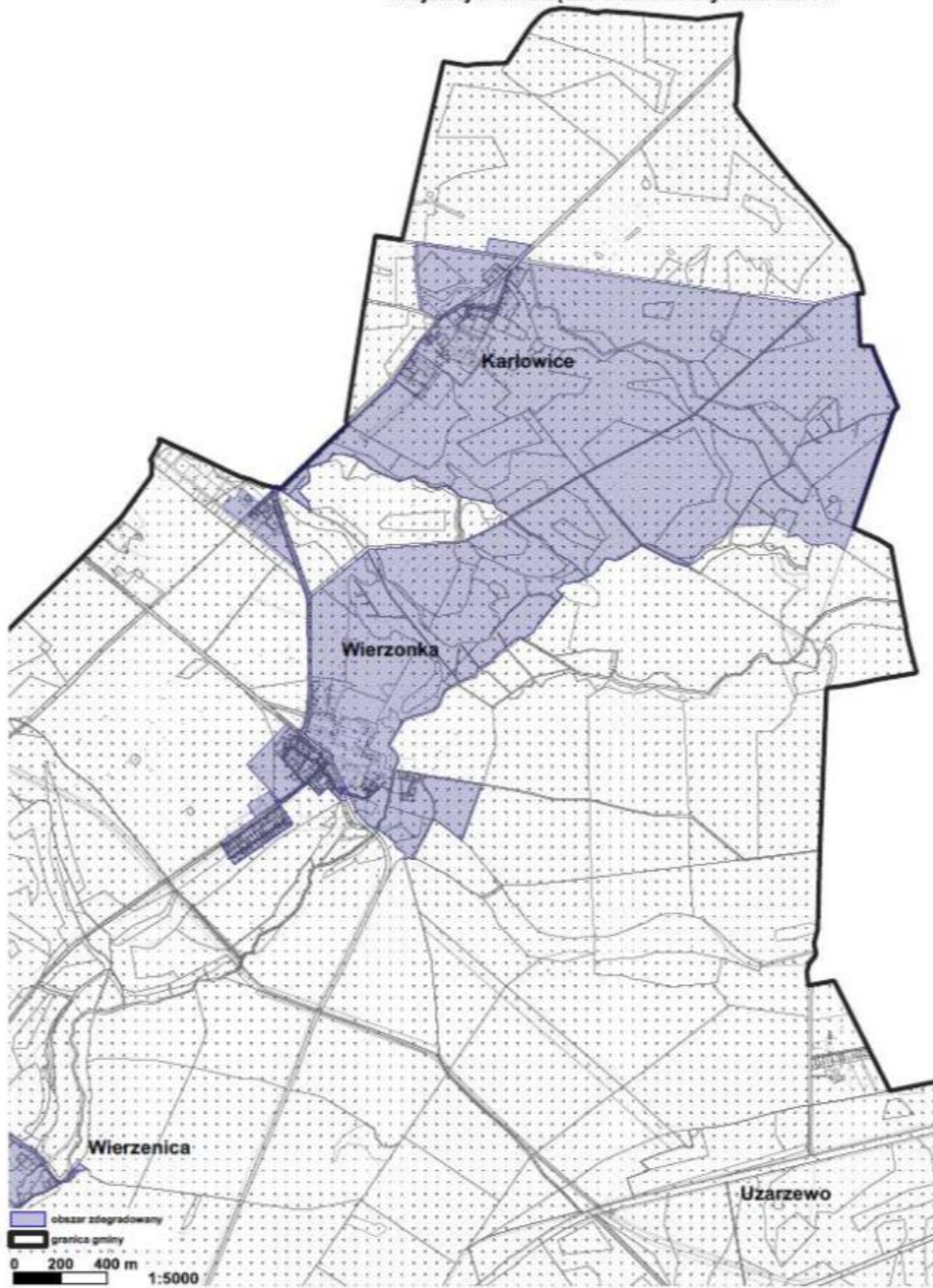
§ 3. Wykonanie uchwały powierza się Burmistrzowi Miasta i Gminy Swarzędz.

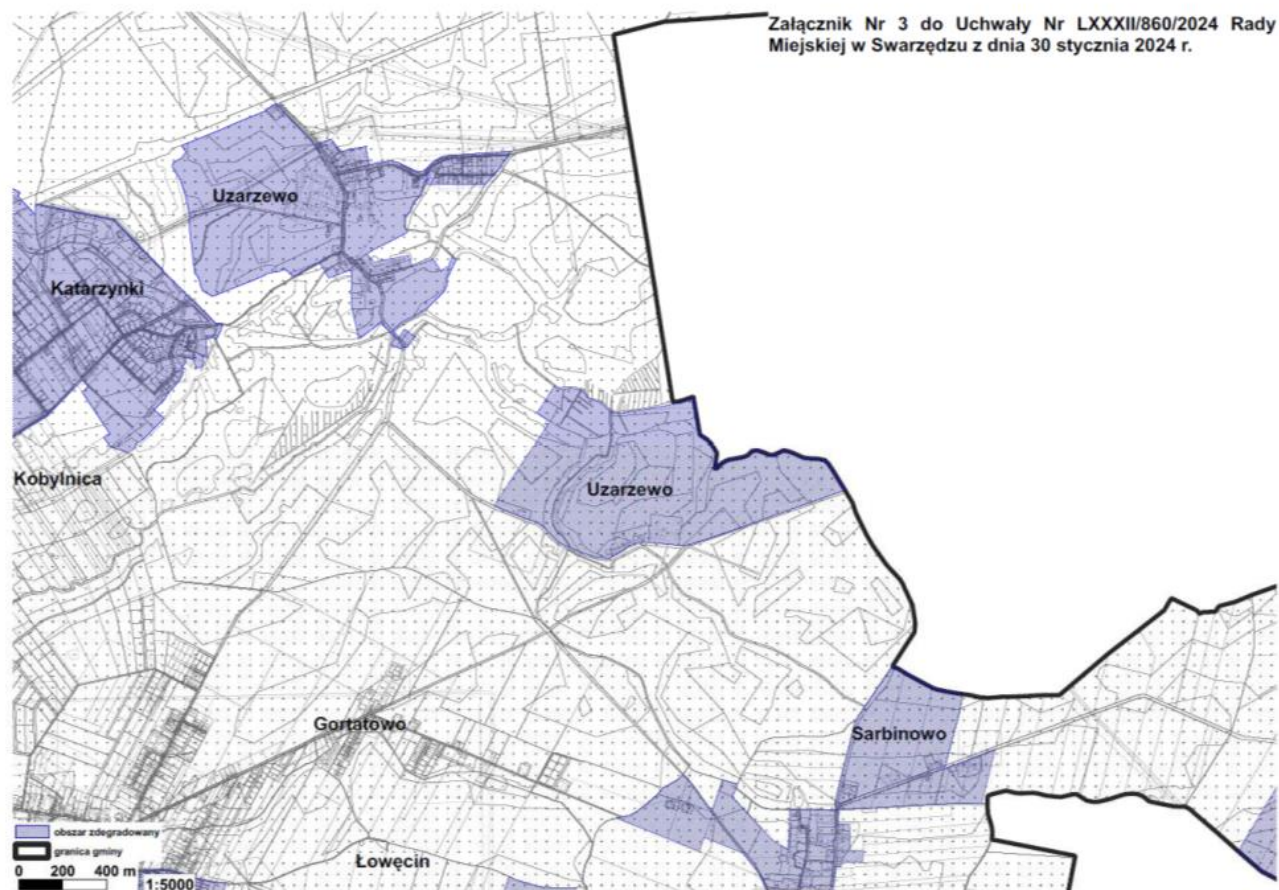
§ 4. Uchwała wchodzi w życie po upływie 14 dni od dnia ogłoszenia w Dzienniku Urzędowym Województwa Wielkopolskiego.

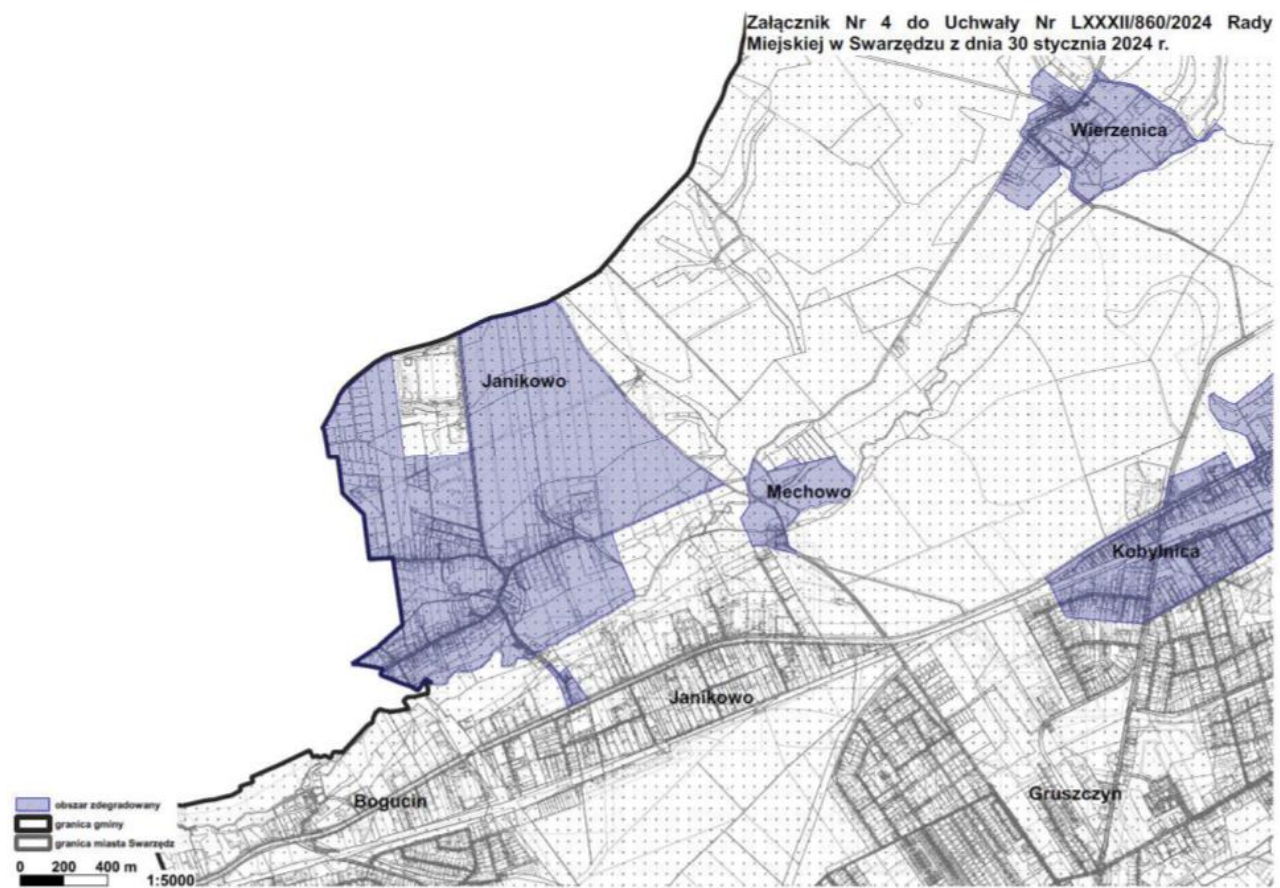
Przewodnicząca Rady
(-) Barbara Czachura

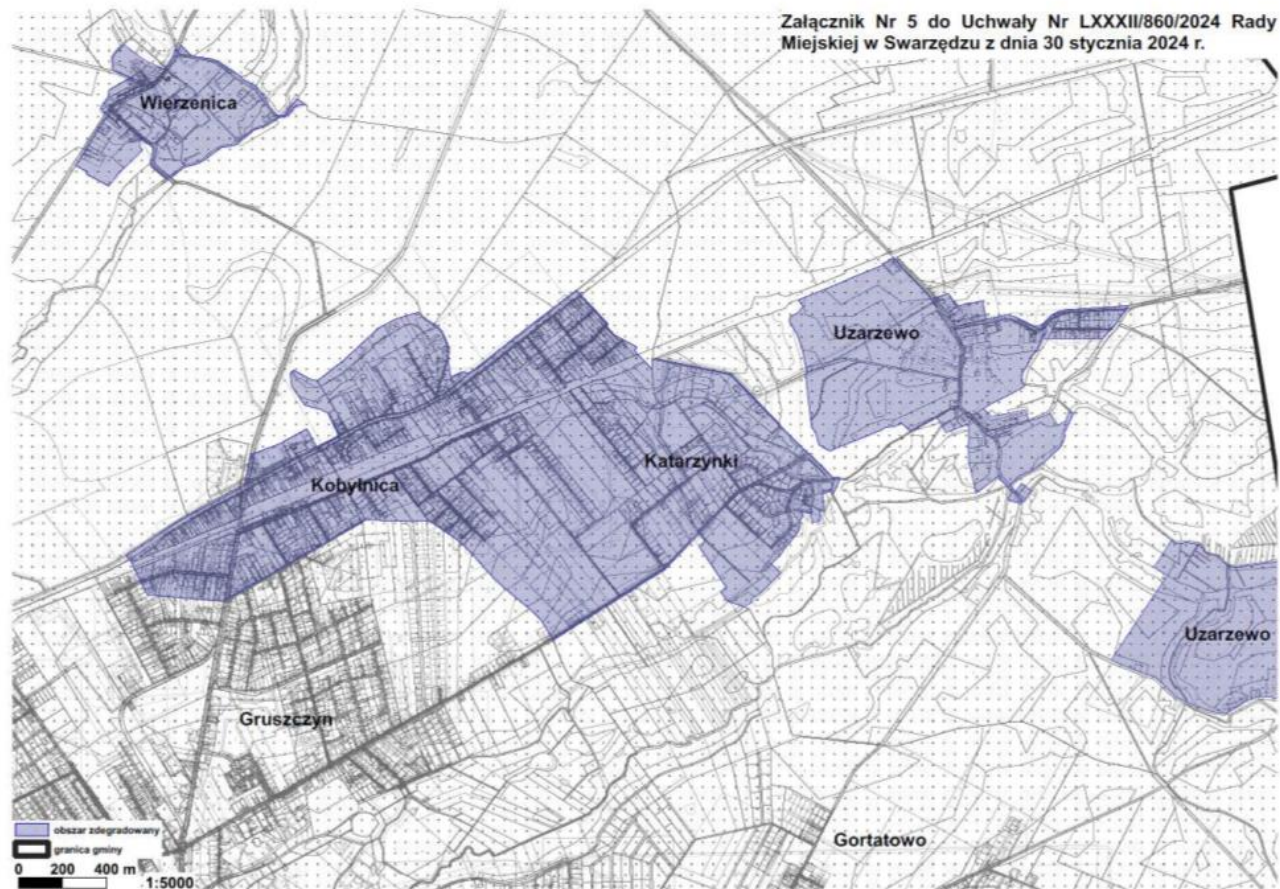


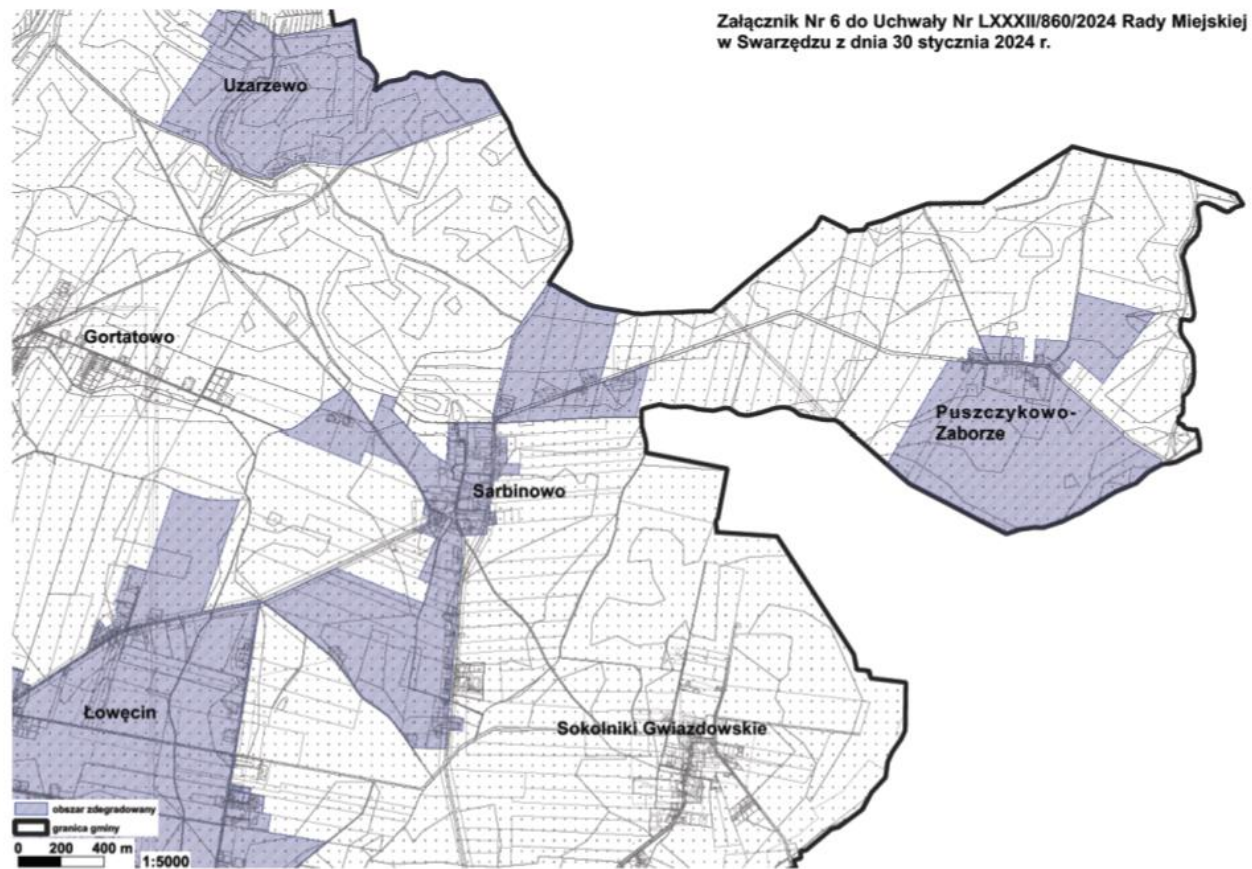
Załącznik Nr 2 do Uchwały Nr LXXXII/860/2024 Rady
Miejskiej w Swarzędzu z dnia 30 stycznia 2024 r.

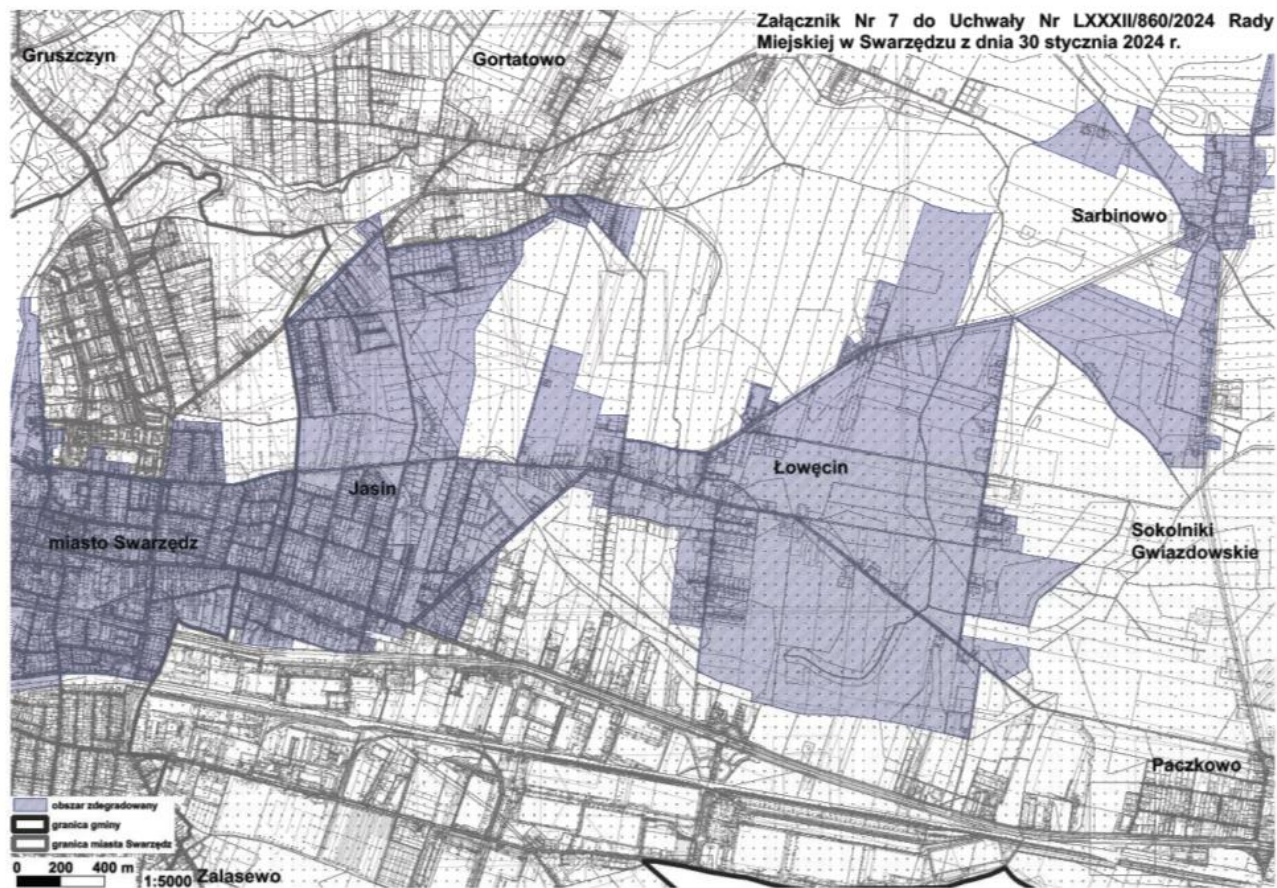


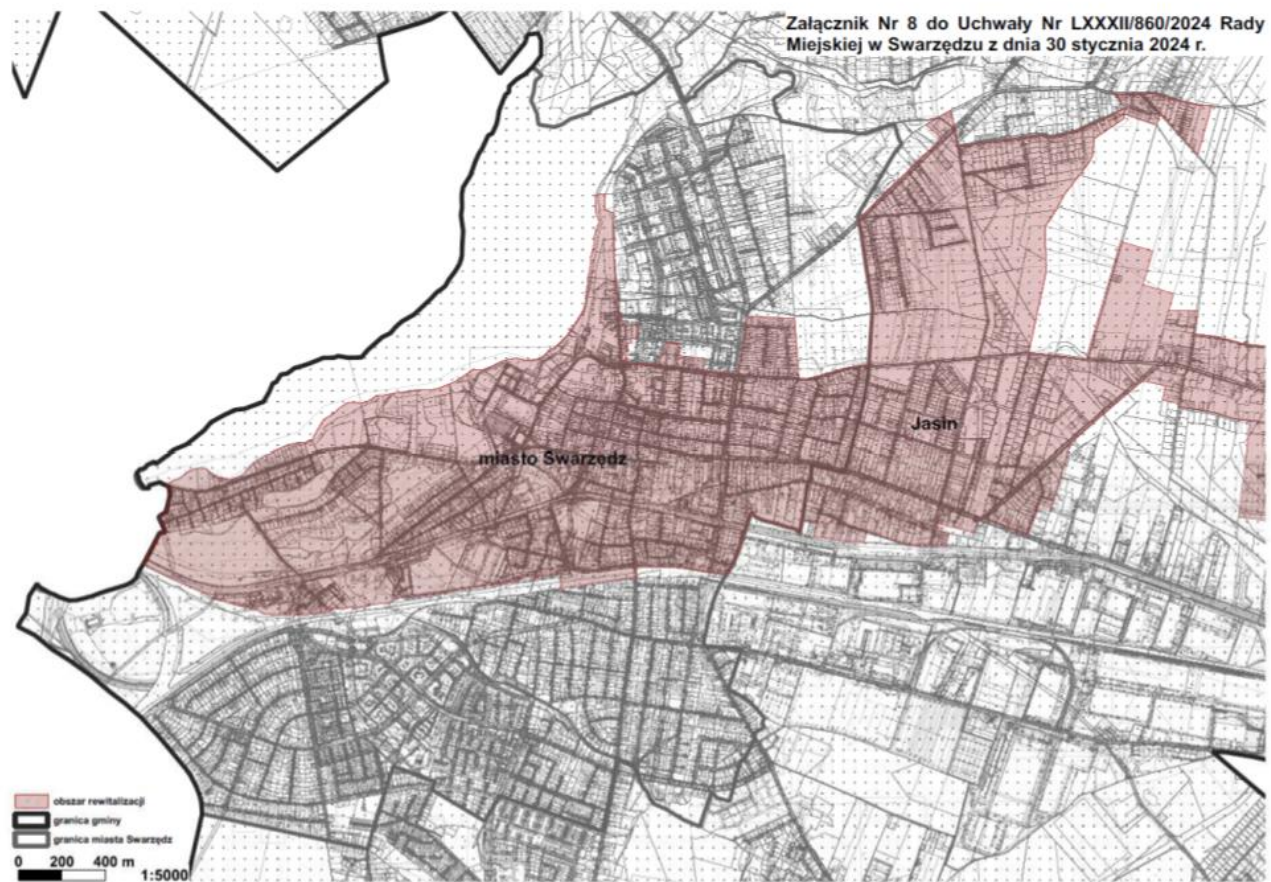












**Załącznik Nr 9 do Uchwały Nr LXXXII/860/2024 Rady
Miejskiej w Swarzędzu z dnia 30 stycznia 2024 r.**

