



DZIENNIK URZĘDOWY

WOJEWÓDZTWA WIELKOPOLSKIEGO

Poznań, dnia 25 lipca 2024 r.

Poz. 6653

UCHWAŁA NR III/17/2024 RADY MIEJSKIEJ ŻERKOWA

z dnia 27 czerwca 2024 r.

w sprawie przyjęcia „Założeń do planu zaopatrzenia w ciepło, energię elektryczną i paliwa gazowe dla gminy Żerków”

Na podstawie art. 18 ust. 2 pkt 15 ustawy z dnia 8 marca 1990 r. o samorządzie gminnym (tekst jednolity Dz.U. 2024 poz. 609 ze zm.) oraz art. 19 ust. 8 ustawy z dnia 10 kwietnia 1997 r. – prawo energetyczne (tekst jednolity Dz.U. 2024 poz. 266.), Rada Miejska Żerków uchwała co następuje:

§ 1. 1. Uchwała się „Założenia do planu zaopatrzenia w ciepło, energię elektryczną i paliwa gazowe dla gminy Żerków” stanowiące załącznik do uchwały.

2. „Projekt założeń do planu zaopatrzenia w ciepło, energię elektryczną i paliwa gazowe dla gminy Żerków” uzyskał pozytywną opinię organów wymienionych w art. 19 ust. 5 ustawy prawo energetyczne.

§ 2. Wykonanie uchwały powierza się Burmistrzowi Miasta i Gminy Żerków.

§ 3. Uchwałę podaje się do publicznej wiadomości poprzez wywieszenie na tablicy ogłoszeń Urzędu Miasta i Gminy w Żerkowie, Sołectw oraz na stronie internetowej Biuletynu Informacji Publicznej Urzędu Miasta i Gminy Żerków.

§ 4. Uchwała wchodzi w życie po upływie 14 dni od dnia ogłoszenia w Dzienniku Urzędowym Województwa Wielkopolskiego.

Przewodniczący Rady Miejskiej Żerkowa
(-) mgr inż. Wojciech Gałązka

Załącznik do uchwały Nr III/17/2024
Rady Miejskiej Żerkowa
z dnia 27 czerwca 2024 r.

**ZAŁOŻENIA DO PLANU ZAOPATRZENIA
W CIEPŁO, ENERGIĘ ELEKTRYCZNĄ
I PALIWA GAZOWE DLA GMINY ŻERKÓW**



2024 r.

Autor opracowania:

ecOvidi
doradztwo środowiskowe i energetyczne

Ecovidi Piotr Stańczuk
ul. Łukasiewicza 1
31-429 Kraków
www.ecovidi.pl

ZAŁOŻENIA DO PLANU ZAOPATRZENIA W CIEPŁO, ENERGIĘ ELEKTRYCZNĄ I PALIWA GAZOWE DLA GMINY ŻERKÓW

SPIS TREŚCI

1	Podstawy prawne	5
1.1	Uwzględnienie założeń wojewódzkich i regionalnych dokumentów strategicznych	8
2	Metodologia	17
3	Charakterystyka Gminy Żerków	18
4	Zaopatrzenie w ciepło, energię elektryczną i paliwa gazowe – stan obecny i kierunki rozwoju.....	22
4.1	Zaopatrzenie w ciepło	22
4.2	Zaopatrzenie w energię elektryczną.....	22
4.2.1	Stan obecny	22
4.2.2	Oświetlenie uliczne.....	23
4.2.3	Zużycie energii elektrycznej	23
4.2.4	Kierunki rozwoju	23
4.3	Zaopatrzenie w gaz	24
4.3.1	Stan obecny	24
4.3.2	Zużycie gazu	27
4.3.3	Kierunki rozwoju	27
5	Analiza możliwości wykorzystania odnawialnych źródeł energii	28
5.1	Energia wodna.....	28
5.2	Energia wiatru	29
5.3	Energia słoneczna	30
5.4	Energia geotermalna	31
5.5	Energia biomasy	32
6	Możliwość wykorzystania: nadwyżek i lokalnych zasobów paliw i energii; energii elektrycznej wytworzonej w skojarzeniu z ciepłem; ciepła odpadowego z instalacji przemysłowych	35
6.1	Możliwość wykorzystania istniejących nadwyżek lokalnych zasobów paliw kopalnych i energii ...	35
6.2	Energia elektryczna w skojarzeniu z wytwarzaniem ciepła	35
6.3	Ciepło odpadowe z instalacji przemysłowych	36
7	Zużycie energii cieplnej – rok bazowy 2023	37
7.1	Założenia ogólne.....	37
7.2	Sektor budownictwa mieszkaniowego	39
7.3	Sektor budownictwa użyteczności publicznej	39
7.4	Sektor działalności gospodarczej	40
7.5	Zużycie energii cieplnej – wszystkie sektory w Gminie Żerków.....	41
8	Szacowana emisja PM10, PM2,5, SO₂, NO_x, CO₂, B(a)P (z podziałem na sektory).....	42
8.1	Metodologia bazowej inwentaryzacji	42
8.2	Emisja zanieczyszczeń wg sektorów	42
8.3	Struktura zużycia paliw/energii w sektorach	44
9	Przedsięwzięcia racjonalizujące użytkowanie ciepła, energii elektrycznej i paliw gazowych	45
9.1	Przedsięwzięcia racjonalizujące użytkowanie ciepła	45
9.2	Racjonalizacja zużycia gazu ziemnego	47
9.3	Racjonalizacja zużycia energii elektrycznej	47

ZAŁOŻENIA DO PLANU ZAOPATRZENIA W CIEPŁO, ENERGIĘ ELEKTRYCZNĄ I PALIWA GAZOWE DLA GMINY ŻERKÓW

10	Możliwości stosowania środków poprawy efektywności energetycznej w rozumieniu art. 6 ust. 2 ustawy z dnia 20 maja 2016 r. o efektywności energetycznej.....	48
10.1	Źródła finansowania	51
10.2	Zrealizowane przedsięwzięcia dot. efektywności energetycznej	55
11	Prognoza zapotrzebowania na ciepło, energię elektryczną i paliwa gazowe	56
11.1	Prognoza zapotrzebowania na ciepło – założenia ogólne.....	57
11.2	Scenariusz 1 optymistyczny – zrównoważonego rozwoju energetycznego.....	58
11.2.1	Prognoza zapotrzebowania na ciepło – wszystkie sektory budownictwa	59
11.3	Scenariusz 2 zaniechania – brak lub znikome działania na rzecz zrównoważonego rozwoju energetycznego	60
11.3.1	Prognoza zapotrzebowania na ciepło – wszystkie sektory budownictwa	61
11.4	Prognoza zapotrzebowania na energię elektryczną	62
11.5	Prognoza zapotrzebowania na gaz.....	63
12	Wpływ scenariuszy działań na stan zanieczyszczenia powietrza w gminie	64
12.1	Wpływ realizacji scenariusza optymistycznego na stan zanieczyszczeń powietrza	64
12.2	Wpływ realizacji scenariusza zaniechania na stan zanieczyszczeń powietrza	66
13	Ocena możliwości zaspokojenia potrzeb w zakresie przyszłego zaopatrzenia w ciepło, energię elektryczną i paliwa gazowe	68
13.1	Zaopatrzenie w ciepło.....	68
13.2	Zaopatrzenie w energię elektryczną.....	69
13.3	Zaopatrzenie w gaz.....	69
14	Współpraca z innymi gminami.....	70
15	Podsumowanie	72

SPIS TABEL

Tabela 1.	Zestawienie linii elektroenergetycznych WN, SN, nn na terenie Gminy Żerków	22
Tabela 2.	Sieć gazowa na terenie Gminy Żerków w 2022 r.	24
Tabela 3.	Zużycie gazu, liczba odbiorców z podziałem na grupy taryfowe w 2022 r. i 2023 r. w Gminie Żerków.	27
Tabela 4.	Wskaźniki sezonowego zużycia energii na potrzeby ogrzewania i wentylacji w zależności od wieku budynków (nieuwzględniające podgrzania ciepłej wody i strat).....	38
Tabela 5.	Obowiązujące wskaźniki sezonowego zużycia energii na potrzeby ogrzewania, wentylacji oraz podgrzania ciepłej wody użytkowej (wraz ze stratami) kWh/(m ² rok).	39
Tabela 6.	Powierzchnia użytkowa dla poszczególnych sektorów budownictwa w gminie.	39
Tabela 7.	Obliczony wskaźnik zużycia energii dla sektora działalności gospodarczej w gminie w roku bazowym.	40
Tabela 8.	Całkowite zużycie energii cieplnej, końcowej - wszystkie sektory w Gminie Żerków w roku bazowym.	41
Tabela 9.	Wskaźniki emisji dla poszczególnych rodzajów paliw i typów kotłów	42
Tabela 10.	Łączne zużycie energii cieplnej (c.o., c.w.u.) z poszczególnych nośników w gminie	44
Tabela 11.	Łączna emisja zanieczyszczeń w gminie w roku bazowym.....	44
Tabela 12.	Przewidywany przyrost powierzchni użytkowej w sektorach budownictwa do 2039 r.	57
Tabela 13.	Założony odsetek powierzchni budynków poddanych kompleksowej termomodernizacji	58
Tabela 14.	Zużycie energii cieplnej i zapotrzebowanie na moc dla sektorów budownictwa w gminie wg scenariusza optymistycznego.....	59
Tabela 15.	Zużycie energii cieplnej i zapotrzebowanie na moc dla sektorów budownictwa w gminie wg scenariusza zaniechania.....	61
Tabela 16.	Przewidywane zmiany zapotrzebowania na energię elektryczną w Gminie.	62
Tabela 17.	Przewidywane zmiany zapotrzebowania na gaz w gminie.	63

ZAŁOŻENIA DO PLANU ZAOPATRZENIA W CIEPŁO, ENERGIĘ ELEKTRYCZNĄ I PALIWA GAZOWE DLA GMINY ŻERKÓW

Tabela 18. Struktura zużycia paliw na potrzeby grzewcze wg scenariusza optymistycznego w [TJ/rok].	64
Tabela 19. Emisja zanieczyszczeń w ujęciu globalnym w gminie wg scenariusza optymistycznego w [Mg/rok].	65
Tabela 20. Struktura zużycia paliw na potrzeby grzewcze wg scenariusza zaniechania w [TJ/rok].	66
Tabela 21. Emisja zanieczyszczeń w ujęciu globalnym w gminie wg scenariusza zaniechania w [Mg/rok].	66

SPIS RYSUNKÓW

Rysunek 1. Lokalizacja Gminy Żerków	18
Rysunek 2. Schemat sieci gazowej na terenie Gminy Żerków	25
Rysunek 3. Charakterystyka gazociągów i stacji gazowej będących własnością GAZ-SYSTEM S.A.	26
Rysunek 4. Przebieg gazociągów własności Operatora Gazociągów Przesyłowych GAZ-SYSTEM S.A. Oddział w Poznaniu	26
Rysunek 5. Strefy energetyczne wiatru na lądzie (według H. Lorenc/IMI GW, na podstawie okresu obserwacyjnego 1971-2000)	29
Rysunek 6. Rozkład przestrzenny całkowitego nasłonecznienia rocznego na terenie Polski.	30
Rysunek 7. Mapa temperatury na głębokości 2000 metrów pod powierzchnią terenu.	31

SPIS WYKRESÓW

Wykres 1. Liczba ludności w Gminie Żerków na przestrzeni lat.	19
Wykres 2. Zmiana powierzchni mieszkalnej w gminie na przestrzeni lat.	20
Wykres 3. Zmiana liczby podmiotów gospodarczych na przestrzeni lat.	20
Wykres 4. Zużycie energii dla budownictwa na terenie gminy łącznie na potrzeby grzewcze, wg scenariusza optymistycznego.	60
Wykres 5. Zużycie energii dla budownictwa na terenie gminy dla poszczególnych sektorów na potrzeby grzewcze, wg scenariusza zaniechania.	61
Wykres 6. Struktura zużycia paliw na potrzeby grzewcze wg scenariusza optymistycznego w [TJ/rok].	64
Wykres 7. Emisja zanieczyszczeń w ujęciu globalnym w gminie wg scenariusza optymistycznego w [Mg/rok].	65
Wykres 8. Struktura zużycia paliw na potrzeby grzewcze wg scenariusza zaniechania w [TJ/rok].	66
Wykres 9. Emisja zanieczyszczeń w ujęciu globalnym w gminie wg scenariusza zaniechania w [Mg/rok].	67

ZAŁOŻENIA DO PLANU ZAOPATRZENIA W CIEPŁO, ENERGIĘ ELEKTRYCZNĄ I PALIWA GAZOWE DLA GMINY ŻERKÓW

1 Podstawy prawne

Podstawą formalną opracowania projektu założeń do planu zaopatrzenia w ciepło, energię elektryczną i paliwa gazowe dla Gminy Żerków, jest umowa zawarta pomiędzy Burmistrzem Miasta i Gminy Żerków, a firmą Ecovidi Piotr Stańczuk z siedzibą w Krakowie.

Niniejszy dokument opracowany jest w oparciu o art. 7, ust. 1 pkt 3 ustawy o samorządzie gminnym oraz art. 19 ustawy Prawo energetyczne, zgodnie z którym obowiązkiem Wójta/Burmistrza/Prezydenta jest opracowanie projektu założeń do planu zaopatrzenia w ciepło, energię elektryczną i paliwa gazowe. Projekt założeń sporządza się dla obszaru gminy co najmniej na okres 15 lat i aktualizuje co najmniej raz na 3 lata. Dokument zawiera:

- Ocenę stanu aktualnego i przewidywanych zmian zapotrzebowania na ciepło, energię elektryczną i paliwa gazowe;
- Przedsięwzięcia racjonalizujące użytkowanie ciepła, energii elektrycznej i paliw gazowych;
- Możliwości wykorzystania istniejących nadwyżek i lokalnych zasobów paliw i energii, z uwzględnieniem energii elektrycznej i ciepła wytwarzanych w odnawialnych źródłach energii, energii elektrycznej i ciepła użytkowego wytwarzanych w kogeneracji oraz zagospodarowania ciepła odpadowego z instalacji przemysłowych;
- Możliwości stosowania środków poprawy efektywności energetycznej w rozumieniu ustawy z dnia 20 maja 2016 r. o efektywności energetycznej;
- Zakres współpracy z innymi gminami.

Tematyka ta została ujęta w poszczególnych częściach niniejszego opracowania.

Podstawami prawnymi są również:

- Ustawa z dnia 27 marca 2003 r. o planowaniu i zagospodarowaniu przestrzennym;
- Ustawa z dnia 5 czerwca 1998 r. o samorządzie powiatowym;
- Ustawa z dnia 16 lutego 2007 r. o ochronie konkurencji i konsumentów;
- Ustawa z dnia 27 kwietnia 2001 r. prawo ochrony środowiska;
- Ustawą z dnia 3 października 2008 r. o udostępnianiu informacji o środowisku i jego ochronie, udziale społeczeństwa w ochronie środowiska oraz ocenach oddziaływania na środowisko;
- „Polityka Energetyczna Polski do roku 2040” przyjęta przez Rząd Rzeczypospolitej Polski dnia 2 lutego 2021 roku;
- Ustawą z dnia 21 listopada 2008 r. o wspieraniu termomodernizacji i remontów;
- Ustawą z dnia 11 stycznia 2018 r. o elektromobilności i paliwach alternatywnych;
- Ustawą z dnia 7 lipca 1994 r. Prawo budowlane;
- Ustawą z dnia 10 kwietnia 1997 r. Prawo energetyczne;
- Ustawą z dnia 20 maja 2016 r. o efektywności energetycznej oraz przepisami wykonawczymi do ww. ustaw;
- Ustawa o odnawialnych źródłach energii z dnia 20 lutego 2015 r.;
- Rozporządzenie Ministra Rozwoju i Finansów z dnia 1 sierpnia 2017 r. w sprawie wymagań dla kotłów na paliwo stałe.

ZAŁOŻENIA DO PLANU ZAOPATRZENIA W CIEPŁO, ENERGIĘ ELEKTRYCZNĄ I PALIWA GAZOWE DLA GMINY ŻERKÓW

**Aktualizacja Krajowego Programu Ochrony Powietrza do 2025 r.
(z perspektywą do 2030 r. oraz do 2040 r.)**

Celem głównym Krajowego Programu Ochrony Powietrza jest poprawa jakości życia mieszkańców Rzeczypospolitej Polskiej, szczególnie ochrona ich zdrowia i warunków życia, z uwzględnieniem ochrony środowiska, z jednoczesnym zachowaniem zasad zrównoważonego rozwoju.

Celami szczegółowymi Krajowego Programu Ochrony Powietrza są:

- osiągnięcie w możliwie krótkim czasie poziomów dopuszczalnych i docelowych niektórych substancji, określonych w dyrektywie 2008/50/WE i 2004/107/WE, oraz utrzymanie ich na tych obszarach, na których są dotrzymywane, a w przypadku pyłu PM_{2,5} także pułapu stężenia ekspozycji oraz Krajowego Celu Redukcji Narażenia,
- osiągnięcie w perspektywie do roku 2030 stężeń niektórych substancji w powietrzu na poziomach wskazanych przez WHO oraz nowych wymagań wynikających z regulacji prawnych projektowanych przepisami prawa unijnego.

Kierunkami działań prowadzącymi do osiągnięcia celów szczegółowych, tj. osiągnięcia i dotrzymania co najmniej standardów jakości powietrza określonych w prawodawstwie unijnym oraz krajowym, są:

- utrzymanie priorytetu poprawy jakości powietrza oraz rozwój systemu oceny jakości powietrza poprzez zwiększenie liczby stacji pomiarowych uwzględnionych w pomiarach jakości powietrza w ramach PM₅,
- ograniczenie wielkości emisji zanieczyszczeń powietrza z sektora bytowo-komunalnego,
- ograniczenie wielkości emisji zanieczyszczeń powietrza z sektora transportu drogowego,
- ograniczenie poziomu zanieczyszczeń powietrza w miastach, polityka miejska,
- zwiększenie udziału czystej energii, ciepła, rozwój OZE,
- edukacja ekologiczna,
- zapewnienie finansowania przedsięwzięć ukierunkowanych na poprawę jakości powietrza,
- ograniczenie emisji zanieczyszczeń powietrza z pozostałych sektorów mających wpływ na stan powietrza, z uwzględnieniem działań w obszarze sektora bytowo-komunalnego na obszarach wiejskich.

DYREKTYWA EPBD

12 marca 2024 r. Parlament Europejski przegłosował zmiany w dyrektywie EPBD (ang. *Energy Performance of Buildings Directive*, dyrektywa budynkowa).

Dyrektywa ustanawia wymagania w zakresie wprowadzenia klas energetycznych budynków, minimalnych wymagań wobec budynków modernizowanych, oceny współczynnika globalnego ocieplenia w cyklu życia budynku i energii słonecznej powszechnie stosowanych na budynkach. Dyrektywa duży nacisk stawia na efektywność energetyczną, dlatego 26% budynków, które mają najslabszą charakterystykę energetyczną, będzie poddane renowacji do 2033 roku. Do 2030 r. modernizację ma przejść 16% najbardziej energetycznie niewydajnych budynków.

Fotowoltaika będzie montowana obowiązkowo na wszystkich nowych budynkach publicznych i niemieszkalnych o powierzchni powyżej 250 m² od 2026 roku. Rok później taki obowiązek obejmie istniejące budynki publiczne i niemieszkalne, które będą poddawane gruntownej renowacji. Fotowoltaika będzie też obowiązkowa dla wszystkich nowych budynków mieszkalnych od 2030 roku. Przepisy wymieniają, że instalowanie PV będzie konieczne, jeśli inwestycja będzie miała sens ekonomiczny i będzie możliwa technicznie.

ZAŁOŻENIA DO PLANU ZAOPATRZENIA W CIEPŁO, ENERGIĘ ELEKTRYCZNĄ I PALIWA GAZOWE DLA GMINY ŻERKÓW

Państwa członkowskie muszą przyjąć środki, które przyczynią się do dekarbonizacji systemów grzewczych i wycofywania paliw kopalnych w ogrzewaniu i chłodzeniu. Ponadto do 2040 roku należy całkowicie wycofać kotły na paliwa kopalne. Od 2025 roku nie będzie można dotować niezależnych kotłów na paliwa kopalne. Nadal będzie można stosować zachęty finansowe w odniesieniu do hybrydowych systemów grzewczych, na przykład łączących kocioł z instalacją ciepłą wykorzystującą energię słoneczną lub pompą ciepła.

- Od 2025 r. brak możliwości dofinansowania na montaż kotłów gazowych. Ten zakaz będzie zniesiony, jeśli dla danego budynku nie będzie możliwości przyłączenia alternatywnego źródła ogrzewania. Drugi wyjątek dotyczy złożonego wniosku o dofinansowanie odpowiednio wcześniej i z określonych programów, np. FEnIKS.
- Od 2028 r. brak możliwości montowania kotłów gazowych w nowych budynkach państwowych lub samorządowych.
- Od 2030 r. brak możliwości montowania kotłów gazowych w nowych budynkach prywatnych.
- Od 2040 r. likwidacja wszystkich kotłów na paliwa kopalne.

Kotły na paliwa kopalne nadal pozostaną jednak jako rozwiązanie dostępne w systemach hybrydowych, czyli np. we współpracy z pompą ciepła lub kolektorami słonecznymi. Na takie systemy nadal będzie przyzwolenie, zachęty finansowe będą mogły obowiązywać.

Przepisy UE w zakresie ochrony środowiska zakładają zeroemisyjność wszystkich budynków. W związku z tym koniec pieców gazowych w Polsce i innych krajach członkowskich UE ma nastąpić etapami.

Rekomendacje na rok 2040: Unia Europejska rekomenduje pełne przejście na alternatywne źródła ciepła, co stanowi część długoterminowej strategii redukcji emisji CO₂, jednak zalecenia te mają charakter niewiążący i będą zależeć od przepisów krajowych.

Przy wykonywaniu opracowania dokumentu, korzystano z szeregu informacji uzyskanych z Urzędu Miasta i Gminy, dokumentów i opracowań strategicznych, danych otrzymanych od przedsiębiorstw energetycznych działających na tym terenie, danych dostępnych na stronach GUS-u oraz ze stron internetowych, w tym głównie z:

- <http://www.stat.gov.pl> – Główny Urząd Statystyczny - Polska Statystyka Publiczna,
- <https://www.zerkow.pl> – oficjalna strona internetowa Gminy Żerków,
- <https://www.gov.pl/web/klimat> – Ministerstwo Klimatu i Środowiska,
- <https://www.gov.pl/web/fundusze-regiony> – Ministerstwo Funduszy i Polityki Regionalnej,
- <http://www.imgw.pl> – Instytut Meteorologii i Gospodarki Wodnej,
- <http://www.sejm.gov.pl> – Sejm Rzeczypospolitej Polskiej,
- <http://www.kape.gov.pl> – Krajowa Agencja Poszanowania Energii S.A. i inne.

ZAŁOŻENIA DO PLANU ZAOPATRZENIA W CIEPŁO, ENERGIĘ ELEKTRYCZNĄ I PALIWA GAZOWE DLA GMINY ŻERKÓW

1.1 Uwzględnienie założeń wojewódzkich i regionalnych dokumentów strategicznych

Założenia do planu zaopatrzenia w ciepło, energię elektryczną i paliwa gazowe dla Gminy Żerków wykazują spójność z celami i założeniami dokumentów strategicznych, tj.:

STRATEGIA ROZWOJU WOJEWÓDZTWA WIELKOPOLSKIEGO DO 2030 ROKU

Uchwała nr XVI/287/20 z dnia 27 stycznia 2020 r. Sejmiku Województwa Wielkopolskiego

Cel strategiczny 3. *Rozwój infrastruktury z poszanowaniem środowiska przyrodniczego wielkopolski*

Cel operacyjny 3.2. *Poprawa stanu oraz ochrona środowiska przyrodniczego wielkopolski*

Kluczowe kierunki interwencji:

- Zwiększanie i ochrona zasobów wód oraz poprawa ich jakości,
- Poprawa jakości powietrza,
- Poprawa funkcjonowania gospodarki odpadami,
- Ochrona różnorodności biologicznej i krajobrazowej, w tym zasobów leśnych oraz zapewnienie trwałości i ciągłości systemu przyrodniczego,
- Poprawa przyrodniczych warunków dla rolnictwa,
- Kształtowanie świadomości i postaw ekologicznych społeczeństwa, wzmacnianie bezpieczeństwa ekologicznego i środowiskowego.

Cel operacyjny 3.3. *Zwiększenie bezpieczeństwa i efektywności energetycznej*

Kluczowe kierunki interwencji:

- Zwiększenie wykorzystania alternatywnych źródeł energii, w tym OZE i wodoru,
- Optymalizacja gospodarowania energią,
- Zapewnienie stabilnych dostaw paliw i energii.

PROGRAM OCHRONY ŚRODOWISKA DLA WOJEWÓDZTWA WIELKOPOLSKIEGO DO ROKU 2030

Uchwała nr 2826 z dnia 22 października 2020 r. Zarządu Województwa Wielkopolskiego

Cele zdefiniowane w Programie:

Obszar: Ochrona klimatu i jakości powietrza – cele:

1. Dobra jakość powietrza atmosferycznego bez przekroczeń dopuszczalnych norm w strefach;
2. Adaptacja do zmian klimatu;
3. Ograniczenie emisji gazów cieplarnianych.

Kierunki interwencji:

- Ograniczenie emisji niskiej; osiągnięcie poziomów dopuszczalnych i docelowych substancji: pyłu PM10, benzo(a)pirenu; redukcja emisji gazów cieplarnianych

Typy realizowanych działań:

- Budowa, przebudowa i modernizacja dróg
- Rozwój sieci gazowych
- Likwidacja źródeł niskiej emisji
- Dotacje na wymianę kotłów wykorzystujących paliwa stałe i modernizację systemów ogrzewania
- Rozbudowa sieci ciepłowniczych
- Stosowanie systemów wychwytywania i neutralizacji odorów z instalacji przetwarzania, unieszkodliwiania odpadów i oczyszczania ścieków
- Adaptacja lasów i leśnictwa do zmian klimatycznych
- Ochrona i rozwój terenów zielonych i zadrzewień na terenach miejskich

ZAŁOŻENIA DO PLANU ZAOPATRZENIA W CIEPŁO, ENERGIĘ ELEKTRYCZNĄ I PALIWA GAZOWE DLA GMINY ŻERKÓW

- Plany gospodarki niskoemisyjnej, programy ograniczenia niskiej emisji, założenia do planów zaopatrzenia w ciepło i energię, opracowanie i wdrażanie planów adaptacji do zmian klimatu, realizacja założeń programów ochrony powietrza, plany zrównoważonej mobilności i elektromobilności
- Zwiększenie efektywności energetycznej budynków i systemów oświetlenia
Typy realizowanych działań:
 - Budowa i modernizacja energooszczędnego oświetlenia budynków, dróg i ciągów pieszych, inteligentne systemy sterowania oświetleniem ulicznym, wykorzystanie ogniw fotowoltaicznych w systemach hybrydowych do zasilania urządzeń i instalacji infrastruktury drogowej (znaków, świateł ostrzegawczych)
 - Termomodernizacja budynków i poprawa efektywności energetycznej (z uwzględnieniem ochronnych siedlisk ptaków i nietoperzy)
- rozwój odnawialnych i alternatywnych źródeł wytwarzania oraz magazynowania energii
Typy realizowanych działań:
 - instalacja OZE na budynkach użyteczności publicznej i mieszkalnych
 - budowa farm/elektrowni/ciepłowni z wykorzystaniem OZE
 - Budowa magazynów energii/ciepła na potrzeby lokalnych instalacji OZE
- Rozwój zrównoważonego transportu
Typy realizowanych działań:
 - Budowa/rozbudowa infrastruktury transportu publicznego
 - Budowa/rozbudowa zintegrowanych węzłów przesiadkowych
 - Rozbudowa taboru transportu publicznego
 - Promocja transportu zbiorowego i transportu przyjaznego środowisku
 - Rozwój i promocja transportu kolejowego, w tym kolei metropolitarnej
 - Budowa systemów rowerów miejskich, uruchomienie wypożyczalni rowerów
 - Rozwój infrastruktury, wspieranie i promocja transportu rowerowego
 - Rozwój i wspieranie ekologicznych form transportu, promocja ecodriving
 - Zakup pojazdów niskoemisyjnych (elektrycznych, hybrydowych, zasilanych wodorem lub gazem)
- Rozwój systemów ostrzeżeń
Typy realizowanych działań:
 - Budowa systemów ostrzegania i reagowania w sytuacji zjawisk ekstremalnych.

PLAN ZAGOSPODAROWANIA PRZESTRZENNEGO WOJEWÓDZTWA WIELKOPOLSKIEGO 2020+

Uchwała nr V/70/19 z dnia 25 marca 2019 r. Sejmiku Województwa Wielkopolskiego

Plan wyznacza następujące kierunki zagospodarowania przestrzennego województwa:

Podnoszenie konkurencyjności ośrodków miejskich i ich najbliższego otoczenia:

Dla ośrodków lokalnych – miast powiatowych – rozwój funkcji o znaczeniu ponadlokalnym dla poprawy obsługi sąsiednich obszarów wiejskich poprzez, w tym m.in.:

- stymulowanie rozwoju gospodarczego opartego na lokalnym potencjalnie istniejących firm oraz na inteligentnych specjalizacjach Wielkopolski – wyznaczenie terenów inwestycyjnych z pełną obsługą komunikacyjną i wyposażeniem w infrastrukturę techniczną,
- zwiększenie dostępności komunikacyjnej w relacjach ze stolicą województwa – budowa dróg ekspresowych S5 i S11, modernizacja dróg krajowych i wojewódzkich oraz modernizacja istniejących linii,

ZAŁOŻENIA DO PLANU ZAOPATRZENIA W CIEPŁO, ENERGIĘ ELEKTRYCZNĄ I PALIWA GAZOWE DLA GMINY ŻERKÓW

- poprawa funkcjonowania systemu komunikacji zbiorowej zapewniającego dostępność ośrodków lokalnych oraz ich powiązania z największymi gminami województwa,
- poprawę wyposażenia w infrastrukturę społeczną służącą mieszkańcom poszczególnych powiatów – modernizacja i rozbudowa istniejących obiektów oraz wyznaczenie nowych lokalizacji inwestycji z zakresu usług społecznych, w tym przede wszystkim szpitali, domów opieki, szkół oraz instytucji kultury, z uwzględnieniem obsługi komunikacyjnej i niezbędnym wyposażeniem w infrastrukturę techniczną.

W zakresie poprawy bezpieczeństwa energetycznego:

1) Rozwój systemu elektroenergetycznego poprzez:

a) rozbudowę sieci i urządzeń wytwarzania i przesyłu energii elektrycznej, w tym:

- budowę i uruchomienie układów oraz ciągów przesyłowych sieci elektroenergetycznych 400 kV w układzie wschód-zachód oraz północ-południe, w tym przebudowę istniejących linii elektroenergetycznych o napięciu 220 kV na linie o napięciu 400 kV lub na linie wielotorowe, wielonapięciowe,
- realizację innych inwestycji elektroenergetycznego systemu przesyłowego o znaczeniu ponadlokalnym,
- budowę nowych i modernizację istniejących stacji elektroenergetycznych najwyższych napięć i rozdzielni;

b) rozbudowę sieci i urządzeń dystrybucji energii elektrycznej, w tym:

- budowę nowych i modernizację istniejących linii elektroenergetycznych 110 kV oraz głównych punktów zasilania,
- budowę nowej i modernizację istniejącej infrastruktury sieciowej średniego i niskiego napięcia ze szczególnym uwzględnieniem infrastruktury sieciowej zlokalizowanej na obszarach szczególnego rozwoju energetyki prosumenckiej oraz elektromobilności;

c) dywersyfikację struktury wytwarzania energii elektrycznej, w tym:

- modernizację istniejących elektrowni systemowych,
- budowę nowych elektrowni systemowych z uwzględnieniem dostępności do istniejącej i planowanej infrastruktury elektroenergetycznej,
- zwiększanie wykorzystania odnawialnych źródeł energii (OZE), w tym w szczególności biopaliw, energetyki wiatrowej i słonecznej, w celu osiągnięcia 14% udziału energii pochodzącej ze źródeł odnawialnych w 2020 r.,
- budowę i modernizację elektrowni wodnych, z wykorzystaniem obiektów hydrotechnicznych jako miejsc pozyskiwania energii wodnej.

Rozwój systemów przesyłu i dystrybucji gazu poprzez:

a) rozbudowę sieci i urządzeń wytwarzania i przesyłu gazu, w tym:

- budowę sieci nowych gazociągów magistralnych oraz głównych gazociągów obwodowych i obocznych na terenach pozbawionych obecnie dostaw gazu, w szczególności we wschodniej i środkowo-wschodniej oraz północno-zachodniej Wielkopolsce,
- budowę drugiej nitki tranzytowego gazociągu „Jamał” lub nowych gazociągów tranzytowych,
- rozbudowę gazociągów wysokiego ciśnienia zgodnie z planami operatorów dla uzyskania nowych połączeń z krajowym układem przesyłowym gazu wysokometanowego,
- rozbudowę i modernizację sieci innych gazociągów przesyłowych zgodnie z planami operatorów,
- budowę nowej infrastruktury magazynowania gazu,

ZAŁOŻENIA DO PLANU ZAOPATRZENIA W CIEPŁO, ENERGIĘ ELEKTRYCZNĄ I PALIWA GAZOWE DLA GMINY ŻERKÓW

- rozbudowę i modernizację sieci gazociągów magistralnych oraz sieci dystrybucyjnych zgodnie z planami operatorów,
 - rozbudowę regionalnego systemu gazu zaazotowanego stanowiącego podstawę dla rozwoju górnictwa gazowego i naftowego w Wielkopolsce.
- b) rozbudowę sieci i urządzeń dystrybucji gazu, w tym:
- rozbudowę i modernizację sieci gazociągów dystrybucyjnych zgodnie z planami operatorów,
 - przystosowanie istniejącej sieci do przesyłania gazu wysokometanowego.
- 3) Rozwój systemów przesyłu paliw płynnych poprzez:
- modernizację istniejącej infrastruktury transportu ropy i produktów naftowych w celu zwiększenia jej przepustowości,
 - budowę nowych rurociągów przesyłowych paliw płynnych w nawiązaniu do planowanych zmian w strukturze zużycia energii pierwotnej oraz prognozowanego wzrostu zapotrzebowania na produkty ropy naftowej.

W zakresie rozwoju produkcji i wykorzystania odnawialnych źródeł energii:

Zwiększenie wykorzystania odnawialnych źródeł energii poprzez:

- osiągnięcie poziomu wykorzystania odnawialnych źródeł energii do poziomu ustalonego w dokumentach strategicznych,
- dywersyfikację produkcji energii oraz obniżenie wykorzystania energii uzyskiwanej z surowców kopalnych,
- wykorzystanie energii odnawialnej pochodzącej z biomasy, a także lokalizacji biogazowni rolniczych,
- wykorzystanie energii słonecznej dla wspomagania systemów ogrzewania oraz jako źródła dla produkcji energii elektrycznej,
- większe niż dotychczas wykorzystanie geotermii w systemach autonomicznych i skojarzonych,
- wykorzystanie w jak największym stopniu istniejących i planowanych obiektów hydrotechnicznych jako miejsc pozyskiwania energii wodnej.

Ograniczanie negatywnych oddziaływań na otoczenie poprzez:

- uwzględnienie wymogów prawnych dotyczących wykorzystania odnawialnych źródeł energii, a w szczególności ustawy o inwestycjach w zakresie elektrowni wiatrowych oraz przepisów dotyczących obszarów podlegających ochronie prawnej, a także norm dotyczących hałasu,
- uwzględnienie ograniczeń dla rozwoju energii opartej o źródła odnawialne, które należy uwzględnić podczas procesu lokalizacyjnego i inwestycyjnego: formy ochrony przyrody, wymogi kształtowania systemu przyrodniczego województwa, warunki hydrologiczne, geologiczne, a także wymogi związane z ochroną i powiększaniem zasobów wodnych województwa, warunki techniczne oraz infrastrukturalne, wymogi ochrony zabytków i krajobrazu, ograniczenia związane z ochroną bioróżnorodności, ochronę akustyczną,
- unikanie kolizji z innymi istniejącymi i planowanymi elementami zagospodarowania podczas procesu lokalizacji instalacji wykorzystujących odnawialne źródła energii oraz uwzględnienie oddziaływania na tereny sąsiednie, w tym także oddziaływania wykraczającego poza granice gminy czy województwa,
- ograniczenie wykorzystania biomasy uzyskiwanej na obszarach lasów. Zgodnie z zapisami Polityki energetycznej państwa do 2030 roku, lasy należy chronić przed nadmierną eksploatacją na cele energetyczne.

ZAŁOŻENIA DO PLANU ZAOPATRZENIA W CIEPŁO, ENERGIĘ ELEKTRYCZNĄ I PALIWA GAZOWE DLA GMINY ŻERKÓW

Przeciwdziałanie zagrożeniom środowiska

Poprawa jakości powietrza poprzez:

- dotrzymanie standardów jakości powietrza, w szczególności w odniesieniu do zagrożeń zanieczyszczeniami dwutlenkiem siarki, ołowiem, tlenkami azotu, ozonem i pyłem zawieszonym oraz emisją odorów,
- podejmowanie działań naprawczych na obszarach, gdzie standardy jakości powietrza są naruszone oraz realizowanie ustaleń programów ochrony powietrza,
- stosowanie nowoczesnych technik spalania, instalowanie urządzeń do redukcji zanieczyszczeń emitowanych do atmosfery oraz wdrażanie technik przyjaznych środowisku (BAT),
- przeznaczanie części terenów dotychczas niezainwestowanych, zwłaszcza w granicach miast, na tereny zieleni wspomagające proces samooczyszczania atmosfery,
- zwiększanie udziału energii pochodzącej z odnawialnych źródeł energii oraz wykorzystanie paliw niskoemisyjnych,
- ograniczanie energochłonności gospodarki i ograniczanie strat energii, w tym w szczególności: stosowanie nowych technologii produkcji, modernizacja budynków, systemów zasilania i produkcji energii, infrastruktury energetycznej, w tym sieci przesyłowych, systemów komunikacji oraz transportu, rozwój zintegrowanego transportu zbiorowego.

PROGRAM OCHRONY POWIETRZA STREFY WIELKOPOLSKIEJ

Uchwała Nr XXI/391/20 z dnia 13 lipca 2020 r. Sejmiku Województwa Wielkopolskiego
Szacowana liczba kotłów (w tym piecy kaflowych), które powinny zostać wymienione w gminach strefy wielkopolskiej, oraz koszt wymiany do połowy 2026 roku:

- Żerków – miasto - łączna w latach 2021-2026 – 511 szt., Szacowany koszt łączny – 7 665 tys. zł, Szacowany efekt ekologiczny: łączne obniżenie emisji pyłu PM10 52,11 Mg, łączne obniżenie emisji pyłu PM2,5 41,16 Mg, łączny szacowany efekt ekologiczny - obniżenie emisji B(a)P 26,36 kg.
- Żerków – obszar wiejski - łączna w latach 2021-2026 – 1 880 szt., Szacowany koszt łączny – 28 200 tys. zł, Szacowany efekt ekologiczny: łączne obniżenie emisji pyłu PM10 132,89 Mg, łączne obniżenie emisji pyłu PM2,5 106,2 Mg, łączny szacowany efekt ekologiczny - obniżenie emisji B(a)P 65,28 kg.

Zakres działań krótkoterminowych dla pyłu zawieszonego PM2,5 oraz B(a)P:

Kod działania	Działanie	Sposób działania	Rodzaj emisji	Wykonawca
MkInfPM2,5	Informacja o ryzyku przekroczenia lub przekroczeniu poziomu dopuszczalnego	Informacje na stronie internetowej o ryzyku wystąpienia przekroczenia lub o przekroczeniu poziomu dopuszczalnego pyłu PM2,5	-	WCZK
MkInfB(a)P	Informacja o ryzyku przekroczenia lub przekroczeniu poziomu docelowego	Informacje na stronie internetowej o ryzyku wystąpienia przekroczenia lub o przekroczeniu poziomu docelowego B(a)P	-	WCZK

Wojewódzkie Centrum Zarządzania Kryzysowego powiadamia w sposób zwyczajowo przyjęty o ryzyku przekroczenia średniorocznego poziomu docelowego benzo(a)pirenu lub przekroczeniu tego poziomu.

Zakres i rodzaj działań krótkoterminowych oraz sposób postępowania dla pyłu zawieszonego PM10:

Kod działania	Działanie	Sposób działania	Rodzaj emisji	Wykonawca	Jednostka kontrolna
POZIOM 1 (kolor żółty - ryzyko przekroczenia poziomu dopuszczalnego)					
MkInfPM10	Informacja o ryzyku przekroczenia poziomu dopuszczalnego	Informacje na stronie internetowej o możliwości wystąpienia przekroczenia poziomu dopuszczalnego pyłu PM10	-	WCZK	-

ZAŁOŻENIA DO PLANU ZAOPATRZENIA W CIEPŁO, ENERGIĘ ELEKTRYCZNĄ I PALIWA GAZOWE DLA GMINY ŻERKÓW

MkIIsoPM10	Kontrola kotłów domowych w zakresie stosowania się do ustawowego zakazu spalania odpadów w instalacjach do tego nieprzystosowanych	Wzmożenie kontroli budynków ogrzewanych indywidualnie	Emisja powierzchniowa	Obywatele	Straż Miejska/Gminna/ pracownicy gmin
MkIIomPM10	Ogrzewanie mieszkań lepszym jakościowo paliwem	Zalecenie dla mieszkańców strefy jeżeli jest to możliwe, nie należy stosować paliwa stałego (węgla, drewna) do ogrzewania	Emisja powierzchniowa	Obywatele	-
POZIOM 2 (kolor pomarańczowy - ryzyko przekroczenia poziomu informowania)					
MkIIInfPM10	Informacja o ryzyku przekroczenia poziomu informowania	Informowanie społeczeństwa i wskazanych w PDK podmiotów o ryzyku wystąpienia przekroczenia progu informowania oraz konieczności podjęcia działań określonych dla alertu 2	-	WCZK	-
MkIIsgPM10	Zakaz używania spalinowego sprzętu ogrodniczego i grilli	Należy realizować w okresie od wiosny do jesieni	emisja niezorganizowana	obywatele	Straż Miejska/ Gminna/Pracownicy gmin; Policja
MkIIpoPM10	Kontrola przestrzegania zakazu palenia odpadów biogenych (liści, gałęzi, trawy)	Wzmożenie liczby kontroli	emisja niezorganizowana	-	Straż Miejska/Gminna/ Pracownicy gmin; Policja
MkIIpkPM10	Zakaz palenia w kominkach	Nie dotyczy, gdy jest to jedyne źródło ciepła	Emisja powierzchniowa	Obywatele	Straż Miejska/Gminna/ Pracownicy gmin
MkIIomPM10	Ogrzewanie mieszkań lepszym jakościowo paliwem	Zalecenie dla mieszkańców strefy – jeżeli jest to możliwe, nie należy stosować paliwa stałego (węgla, drewna) do ogrzewania	Emisja powierzchniowa	Obywatele	-
MkIIkwPM10	Zakaz używania kotłów węglowych/na drewno jeżeli istnieje inny sposób ogrzewania pomieszczeń	Wzmożenie kontroli budynków ogrzewanych indywidualnie	Emisja powierzchniowa	Obywatele	Straż Miejska/ Gminna/pracownicy gmin
MkIIsoPM10	Kontrola kotłów domowych w zakresie stosowania się do ustawowego zakazu spalania odpadów w instalacjach do tego nieprzystosowanych	Wzmożenie kontroli budynków ogrzewanych indywidualnie	Emisja powierzchniowa	Obywatele	Straż Miejska/Gminna/ pracownicy gmin
POZIOM 3 (kolor czerwony - ryzyko przekroczenia poziomu alarmowego)					
MkIIIInfPM10	Informacja o ryzyku przekroczenia poziomu alarmowego	Informowanie społeczeństwa i wskazanych w PDK podmiotów o przekroczeniu poziomu alarmowego i konieczności podjęcia działań określonych dla alertu 3	-	WCZK	-
MkIIIkMPM10	Korzystanie z komunikacji miejskiej zamiast komunikacji indywidualnej	Zalecenie dla ludności w celu ograniczenia natężenia ruchu samochodowego; Wprowadzenie bezpłatnych przejazdów komunikacją zbiorową dla posiadaczy samochodów osobowych, w dniach alertowych w gminach, w których funkcjonuje komunikacja zbiorowa	emisja liniowa	obywatele, przewoźnicy (np. PKS, MZK, MPK, MKS itp.)	-
MkIIIsPM10	Zakaz używania spalinowego sprzętu ogrodniczego	Należy realizować w okresie wiosennym i jesiennym	emisja niezorganizowana	obywatele	Straż Miejska/Gminna/ pracownicy gmin
MkIIipoPM10	Wzmożenie kontroli przestrzegania zakazu palenia odpadów biogenych (liści, gałęzi, trawy)	Kontrole	emisja niezorganizowana	-	Straż Miejska/ Gminna/pracownicy gmin
MkIIpkPM10	Zakaz palenia w kominkach	Nie dotyczy, gdy jest to jedyne źródło ciepła	Emisja powierzchniowa	Obywatele	Straż Miejska/ Gminna/pracownicy gmin

ZAŁOŻENIA DO PLANU ZAOPATRZENIA W CIEPŁO, ENERGIĘ ELEKTRYCZNĄ I PALIWA GAZOWE DLA GMINY ŻERKÓW

MkIIIOMPM10	Ogrzewanie mieszkań lepszym jakościowo paliwem	Zalecenie dla mieszkańców strefy jeżeli jest to możliwe, nie należy stosować paliwa stałego (węgla, drewna) do ogrzewania	Emisja powierzchniowa	Obywatele	-
MkIIISoPM10	Kontrola kotłów domowych w zakresie stosowania się do ustawowego zakazu spalania odpadów w instalacjach do tego nieprzystosowanych	Wzmocnienie kontroli budynków ogrzewanych indywidualnie	Emisja powierzchniowa	-	Straż Miejska/ Gminna/pracownicy gmin
MkIIIZwPM10	Zakaz wjazdu samochodów ciężarowych powyżej 3,5 t, do miast (poza pojazdami uprzywilejowanymi i obsługującymi gminę)	Czasowy zakaz wjazdu do miast	Emisja liniowa przewozowe	Zarządzający ruchem, odpowiednie Zarządy Dróg Miejskich – właściwe oznakowanie dróg, przedsiębiorstwa	Policja, Inspekcja Transportu Drogowego
MkIIIUrPM10	Uplynnienie ruchu kołowego w gminie	Kierowanie ruchem przez policję na niewralgicznych skrzyżowaniach, w godzinach o dużym natężeniu ruchu; Przekierowanie ruchu na drogi alternatywne o mniejszym natężeniu ruchu.	Emisja liniowa	Policja	Policja, Inspekcja Transportu Drogowego

UCHWAŁA NR XXXIX/941/17 SEJMIKU WOJEWÓDZTWA WIELKOPOLSKIEGO Z DNIA 18 GRUDNIA 2017 R. W SPRAWIE WPROWADZENIA, NA OBSZARZE WOJEWÓDZTWA WIELKOPOLSKIEGO, OGRANICZEŃ LUB ZAKAZÓW W ZAKRESIE EKSPLOATACJI INSTALACJI, W KTÓRYCH NASTĘPUJE SPALANIE PALIW

Uchwała zakłada wprowadzenie od 1 maja 2018 r. zakazu stosowania najgorszej jakości paliw stałych np. bardzo drobnego miazgu lub węgla brunatnego czy flotokoncentratu. Ponadto, wprowadza ograniczenia dla kotłów oraz tzw. miejscowych ogrzewaczy np. kominków i pieców. Wszystkie nowe kotły po 1 maja 2018 r. muszą zapewnić możliwość wyłącznie automatycznego podawania paliwa, wysoką efektywność energetyczną oraz dotrzymanie norm emisyjnych. Nie mogą również posiadać rusztu awaryjnego oraz możliwości jego zamontowania. Zgodnie z projektem kotły zainstalowane przed wejściem w życie uchwał antysmogowych i nie spełniające ich wymagań będą musiały być wymienione w 2 etapach:

- Do 1 stycznia 2024 r. – w przypadku kotłów bezklasowych
- Do 1 stycznia 2028 r. – w przypadku kotłów spełniających wymagania dla klasy 3 lub 4 według normy PN-EN 303-5:2012.

Ponadto dla miejscowych ogrzewaczy pomieszczeń (takich jak: piece kaflowe, kominki, kozy):

- od dnia 1 stycznia 2026 r., dopuszczone będzie używanie tylko instalacji spełniających wymagania ekoprojektu lub których sprawność cieplna wynosi co najmniej 80%.

Ogrzewacze pomieszczeń, które nie spełniają wymagań ekoprojektu lub nie osiągają sprawności cieplnej na poziomie 80% muszą zostać wyłączone z użytkowania lub wyposażone w urządzenia redukujące emisję pyłu do poziomu zgodnego z wymaganiami ekoprojektu (Rozporządzenie Komisji (UE) 2015/1185 z dnia 24 kwietnia 2015 r. w sprawie wykonania dyrektywy Parlamentu Europejskiego i Rady 2009/125/WE w odniesieniu do wymogów dotyczących ekoprojektu dla miejscowych ogrzewaczy pomieszczeń na paliwo stałe).

Dnia 29 listopada 2021 roku uchwała antysmogowa dla województwa wielkopolskiego została znowelizowana uchwałą nr XXXVI/700/21 Sejmiku Województwa Wielkopolskiego.

W instalacjach, w których następuje spalanie paliw stałych o których mowa w art. 2 ust. 1 pkt 4a ustawy z dnia 25 sierpnia 2006 r. o systemie monitorowania i kontrolowania jakości paliw (Dz. U. 2021, poz. 133 ze zm.),

ZAŁOŻENIA DO PLANU ZAOPATRZENIA W CIEPŁO, ENERGIĘ ELEKTRYCZNĄ I PALIWA GAZOWE DLA GMINY ŻERKÓW

takich jak kocioł, kominek lub piec zlokalizowanych na terenie gminy Konina oraz powiatów: kolskiego, konińskiego, słupeckiego i tureckiego, zgodnie z § 3 cytowanej uchwały, z dnia 1 stycznia 2041 r. zakazuje się stosowanie węgla kamiennego oraz paliw stałych produkowanych z jego wykorzystaniem.

**PROGRAM OCHRONY ŚRODOWISKA DLA GMINY ŻERKÓW NA LATA 2019-2022
Z PERSPEKTYWĄ NA LATA 2023-2026**

Uchwała Nr XVII/109/2020 Rady Miejskiej Żerkowa z dnia 17 lutego 2020 r.

Obszar interwencji: Ochrona klimatu i jakości powietrza

Cel: Osiągnięcie standardów jakości powietrza

Kierunek interwencji: Wdrożenie gospodarki niskoemisyjnej

Zadanie:

- Wymiana kotłów c.o. na takie, które posiadają wyższą sprawność energetyczną,
- Dofinansowanie wymiany kotłów na paliwo stałe,
- Termomodernizacja budynków użyteczności publicznej oraz budynków prywatnych.

Kierunek interwencji: Rozwój rozproszonych odnawialnych źródeł energii

Zadanie:

- Instalacja OZE na budynkach użyteczności publicznej i mieszkalnych,
- Budowa farm/elektrowni/ciepłowni z wykorzystaniem OZE.

Kierunek interwencji: Osiągnięcie standardów jakości powietrza; RWMŚ w Poznaniu

Zadanie:

- Przygotowanie i przyjęcie programu ochrony powietrza.

Kierunek interwencji: Ograniczenie emisji zanieczyszczeń ze źródeł komunikacyjnych

Zadanie:

- Modernizacja i rozbudowa ścieżek rowerowych,
- Modernizacja i budowa dróg.

Kierunek interwencji: Poprawa jakości powietrza

Zadanie:

- Kontynuacja działań edukacyjnych realizowanych w latach poprzednich mających na celu ograniczenie zanieczyszczenia powietrza,
- Promocja i edukacja w zakresie wykorzystania OZE oraz budownictwa energooszczędnego i pasywnego.

Kierunek interwencji: Poprawa efektywności energetycznej

Zadanie:

- Wymiana oświetlenia przyulicznego oraz w budynkach użyteczności publicznej na mniej energochłonne i budowa nowego energooszczędnego oświetlenia.

**ZMIANA STUDIUM UWARUNKOWAŃ I KIERUNKÓW ZAGOSPODAROWANIA
PRZESTRZENNEGO GMINY ŻERKÓW**

Uchwała Nr XXXIV/224/14 Rady Miejskiej Żerkowa z dnia 9 października 2014 r.

Zaopatrzenie w energię elektryczną

Planuje się rozbudowę sieci magistralnych średnich napięć, oraz budowę i modernizację sieci rozdzielczych średniego i niskiego napięcia wraz z budową nowych stacji transformatorowych 15/0,4 KV.

Zgodnie z zapisem art.7 ust. 4 Ustawy z dnia 10 kwietnia 1997 r. „Prawo energetyczne” Przedsiębiorstwo, o którym mowa w ust. 1, jest obowiązane do spełniania technicznych warunków dostarczania paliw gazowych

ZAŁOŻENIA DO PLANU ZAOPATRZENIA W CIEPŁO, ENERGIĘ ELEKTRYCZNĄ I PALIWA GAZOWE DLA GMINY ŻERKÓW

lub energii określonych w przepisach wydanych na podstawie art. 9 ust. 1–4, 7 i 8 oraz w odrębnych przepisach i koncesji. Zgodnie z obowiązującymi przepisami, dla linii elektroenergetycznych, w tym wysokich i średnich napięć, należy zachować strefy ochronne wolne od zabudowy, wynikające z przepisów odrębnych.

Zaopatrzenie w gaz

Przyjęty projekt gazyfikacji gminy Żerków zakłada doprowadzenie gazu do 27 wsi siecią rozdzielczą, średniego ciśnienia, oraz do miasta Żerkowa. Od gazociągów i stacji redukcyjno - pomiarowych należy zachować strefy kontrolowane, dla których obowiązują ograniczenia w zagospodarowaniu wynikające z rozporządzenia Ministra Gospodarki z dnia 26 kwietnia 2013 r. w sprawie warunków technicznych, jakim powinny odpowiadać sieci gazowe i ich usytuowanie. Ponadto istniejący gazociąg wysokiego ciśnienia posiada strefy kontrolowane, wynikające z przepisów odrębnych. W strefach kontrolowanych nie można sytuować żadnych obiektów kubaturowych.

Gmina Żerków chcąc realizować cele określone w powyższych dokumentach strategicznych, powinno kłaść nacisk na ogólnie pojęty zrównoważony rozwój energetyczny.

W niniejszym dokumencie, określono dwa scenariusze zapotrzebowania energetycznego gminy:

- pierwszy - „optymistyczny”, zakłada wzrost wykorzystania odnawialnych źródeł energii, realizację wszelkich działań termomodernizacyjnych i innych, mających na celu zrównoważony rozwój energetyczny,
- drugi - „zaniechania”, zakłada podobny rozwój poszczególnych sektorów w gminie, jednak bez znaczących zmian w kierunku odnawialnych źródeł energii i zwiększenia efektywności energetycznej.

Wybór pierwszego scenariusza umożliwi gminie pełną realizację założeń i celów określonych w powyższych dokumentach.

ZAŁOŻENIA DO PLANU ZAOPATRZENIA W CIEPŁO, ENERGIĘ ELEKTRYCZNĄ I PALIWA GAZOWE DLA GMINY ŻERKÓW

2 Metodologia

Niezbędnym elementem opracowania *Założeń do planu zaopatrzenia w ciepło (...)*, było dokładne przeanalizowanie obecnej sytuacji w gminie w zakresie zaopatrzenia w ciepło, energię elektryczną i paliwa gazowe z włączeniem instalacji bazujących na odnawialnych źródłach energii. Analiza objęła wszystkie procesy energetyczne, jakie zachodzą na terenie gminy, tj. wytwarzanie, przysyłanie i dystrybucję oraz obrót poszczególnymi nośnikami energii: ciepłem, energią elektryczną oraz gazem. Następnie przeanalizowano wszelkie potencjalne zasoby energii odnawialnej możliwe do wykorzystania oraz ewentualne ograniczenia. Analizie poddano również polityki wspólnotowe, krajowe oraz strategiczne dokumenty regionalne wraz ze Strategią Rozwoju Województwa Wielkopolskiego. Dane dotyczące zasobów odnawialnych źródeł energii pochodzą z opracowań ekspertów zewnętrznych i opracowań statystycznych. Obok oszacowania zasobów poszczególnych źródeł energii odnawialnej, określony został stopień ich wykorzystania.

Określenie potencjału i zapotrzebowania energetycznego gminy oparte zostało o analizę zużycia energii elektrycznej, gazu i ciepła oraz eksploatowanych sieci energetycznych. Dane związane z energetyką zawodową oparto na dostępnych danych statystycznych oraz danych będących w posiadaniu przedsiębiorstw energetycznych. Ich analiza pozwoliła na wykonanie charakterystyki i oceny funkcjonowania gospodarki energetycznej w gminie. Określenie stanu obecnego pozwoliło na opracowanie prognozy zapotrzebowania na energię wykorzystując prognozy demograficzne, dostępne prognozy agencji energetycznych oraz analizy i szacunki własne.

Jednym z elementów niniejszego dokumentu jest określenie wpływu sektora energetycznego na środowisko naturalne, sposoby i środki minimalizacji jego negatywnego wpływu oraz opisanie przewidywanego wpływu na środowisko. Przyczyni się to do osiągnięcia celów określonych w Polityce Energetycznej Polski do 2040 r. takich jak poprawa efektywności energetycznej, rozwój odnawialnych źródeł energii oraz rozwój ciepłownictwa i kogeneracji. Wśród filarów Polityki Energetycznej Polski do 2040 r. wyróżniony został „Zeroemisyjny system energetyczny”. Jest to kierunek długoterminowy, w którym zmierza transformacja energetyczna. Polega na zmniejszeniu emisyjności sektora energetycznego między innymi poprzez zwiększenie roli energetyki rozproszonej i obywatelskiej, a także zaangażowanie energetyki przemysłowej, przy jednoczesnym zapewnieniu bezpieczeństwa energetycznego poprzez przejściowe stosowanie technologii energetycznych opartych m.in. na paliwach gazowych. Niniejszy dokument wpisuje się w Politykę Energetyczną Polski do 2040 r.

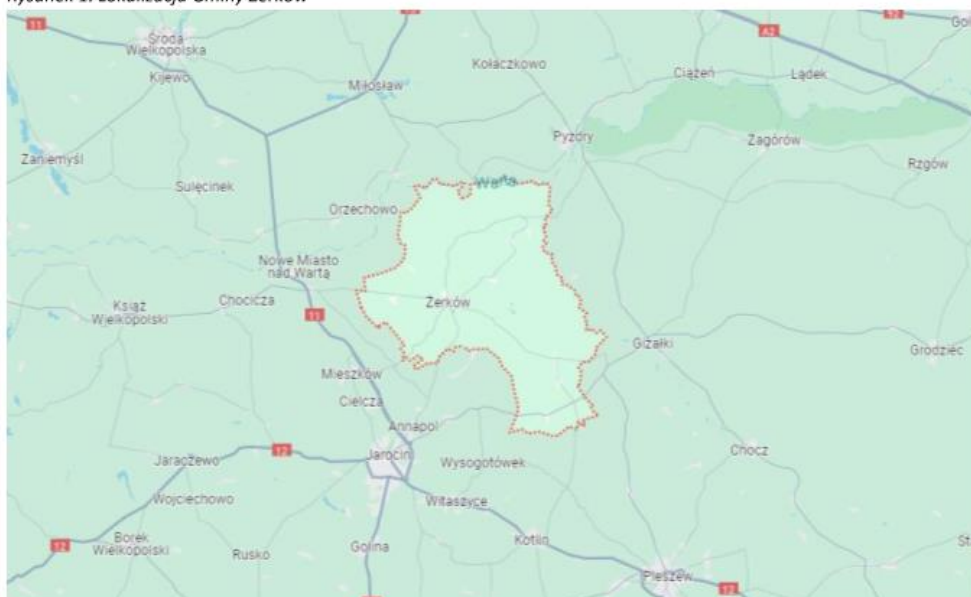
Do rzetelnego i poprawnego merytorycznie opracowania oprócz doświadczenia i wiedzy ekspertów w zakresie planowania energetycznego i odnawialnych źródeł energii niezbędna była współpraca z Urzędem Miasta i Gminy, gminami sąsiadującymi oraz podmiotami gospodarczymi branży energetycznej działającymi na analizowanym terenie.

ZAŁOŻENIA DO PLANU ZAOPATRZENIA W CIEPŁO, ENERGIĘ ELEKTRYCZNĄ I PALIWA GAZOWE DLA GMINY ŻERKÓW

3 Charakterystyka Gminy Żerków¹

Gmina Żerków położona jest w województwie wielkopolskim, powiecie jarocińskim. Siedziba gminy jest miasto Żerków. Sąsiaduje ona z następującymi gminami: Czermin (powiat pleszewski), Gizałki (powiat pleszewski), Jarocin, Jaraczewo, Kotlin, Miłosław (powiat wrzesiński), Nowe Miasto nad Wartą (powiat średzki), Pызdry (powiat wrzesiński). Powierzchnia gminy wynosi 170,05 km². Gminę charakteryzuje dobra dostępność komunikacyjna. Żerków znajduje się 67 km od Poznania oraz około 10 km od krajowej drogi nr 11, o południkowym przebiegu przez województwa: zachodniopomorskie, wielkopolskie, opolskie i śląskie, łączącej Kołobrzeg z Bytomiem. Na terenie gminy komunikację zapewnia 18 dróg powiatowych i 20 dróg gminnych. Drogi powiatowe schodzą się promieniście w mieście Żerkowie tworząc główny układ komunikacyjny.

Rysunek 1. Lokalizacja Gminy Żerków



Źródło: Google Maps

Pod względem fizyczno – geograficznym gmina położona jest w mezoregionie Wał Żerkowski (Kondracki, 2002), który stanowi wschodnią część Pojezierza Leszczyńskiego. Region ten graniczy od północy z Kotliną Śremską, od zachodu z Pojezierzem Krzywińskim, od południowego zachodu na krótkim odcinku z Wysoczyzną Leszczyńską, od południa z Wysoczyzną Kaliską a od wschodu, również na krótkim odcinku, z Równiną Rychwalską. Na samym wschodzie region styka się z Doliną Konińską.

Mezoregion ten jest bezjeziornym, glaciektonicznie spiętrzoną wałem, uważanym za marginalną formę fazy leszczyńskiej zlodowacenia Wisły. Wał rozpościera się pomiędzy dolinami Warty i Lutyni i wznosi się do 161 m n.p.m. w Łysej Górze. Pod Mieszkowem znajduje się wyrazisty oz o długości 10 km.

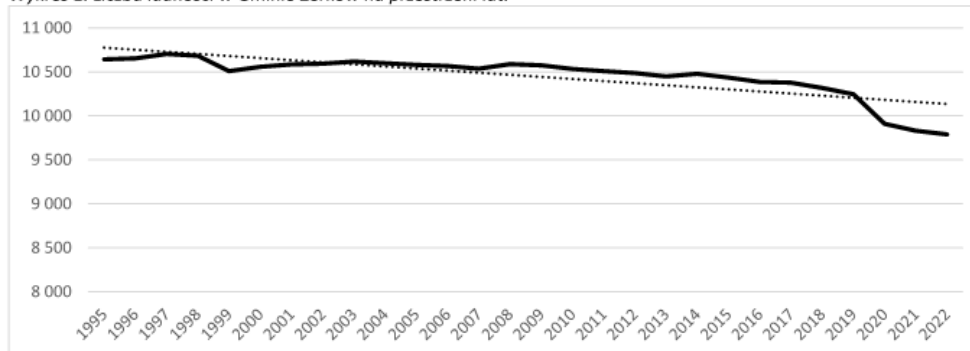
¹Na podstawie dokumentów strategicznych i opracowań Gminy Żerków

ZAŁOŻENIA DO PLANU ZAOPATRZENIA W CIEPŁO, ENERGIĘ ELEKTRYCZNĄ I PALIWA GAZOWE DLA GMINY ŻERKÓW

Demografia

Liczba mieszkańców Gminy Żerków wynosi 9 790 w tym 4 923 mężczyzn, co stanowi 50,29% oraz 4 867 kobiet co stanowi 49,71% (GUS, stan na koniec 2022 r.). Średnia gęstość zaludnienia gminy wynosi 57,6 osób/km². Stan ludności gminy w latach 1995-2022 przedstawiono graficznie poniżej.

Wykres 1. Liczba ludności w Gminie Żerków na przestrzeni lat.



Źródło: GUS, BDL

Liczba mieszkańców Gminy wykazuje tendencję spadkową, co jest zjawiskiem niekorzystnym z punktu widzenia rozwoju społeczno-gospodarczego. Od roku 1995 następuje spadek liczby ludności -0,18% średniorocznie. W ostatnich 10 latach tendencja ta zwiększyła się do -0,34% średniorocznie. W ostatnich 5 latach spadek wynosi -0,22%.

Najliczniejszą grupę stanowi ludność w wieku produkcyjnym (61,4% ludności). Ludzie w wieku przedprodukcyjnym stanowią 19,4% ludności, a poprodukcyjnym 19,2%, co świadczy o starzeniu się społeczeństwa.

Zasoby mieszkaniowe

W Gminie największe zagęszczenie budynków mieszkalnych znajduje się w mieście Żerków, gdzie przewagę stanowią szeregi zabudowań mieszkaniowych tzw. „kamienice” znajdujące się w centrum miasta, wokół rynku oraz wzdłuż ulic odchodzących do rynku. Im dalej od centrum tym mniej zwartej zabudowy na rzecz budownictwa jednorodzinne. Ponadto zabudowa mieszkaniowa jest rozproszona w gminie w 32 miejscowościach i stanowią ją również budynki mieszkalne jednorodzinne oraz w części tzw. zabudowa „zagrodowa”.

Na koniec roku 2023 r. powierzchnia użytkowa mieszkań w Gminie wyniosła 269 795,72 m², (dane: UMIG Żerków). Liczba mieszkań wyniosła 2160 (GUS, koniec 2022 r.)

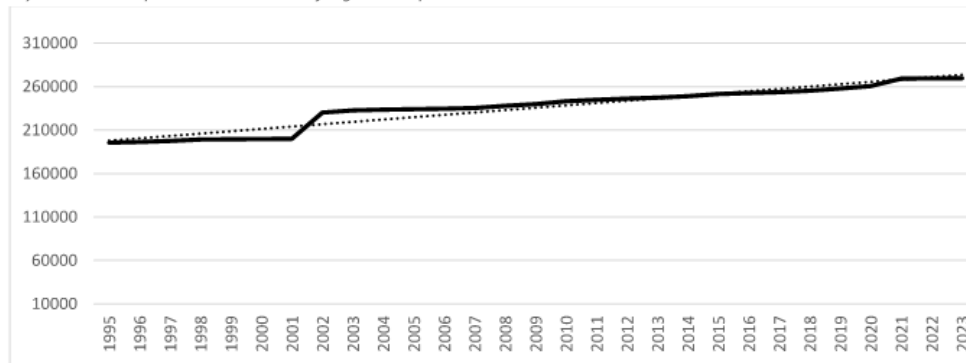
Należy zauważyć, że w gminie, podobnie jak w całym kraju obserwuje się tendencję rosnącą, zarówno w liczbie mieszkań jak i powierzchni użytkowej.

Od roku 1995 w gminie następuje wzrost liczby mieszkań – 0,35% średniorocznie. W ostatnich 10 latach tendencja ta wzrosła do 0,49% średniorocznie i 0,66% w ostatnich 5 latach.

W przypadku powierzchni użytkowej mieszkań sytuacja kształtuje się podobnie: od roku 1995 następuje wzrost powierzchni – 1,28% średniorocznie. W ostatnich 10 latach tendencja ta obniżyła się do 0,64% średniorocznie i znów wzrosła do 0,73% w ostatnich 5 latach. Wykres zmian powierzchni użytkowej mieszkań w latach 1995-2021 przedstawiono graficznie poniżej.

ZAŁOŻENIA DO PLANU ZAOPATRZENIA W CIEPŁO, ENERGIĘ ELEKTRYCZNĄ I PALIWA GAZOWE DLA GMINY ŻERKÓW

Wykres 2. Zmiana powierzchni mieszkalnej w gminie na przestrzeni lat



Źródło: Opracowanie własne na podstawie GUS, BDL

Obecnie przeciętna powierzchnia użytkowa mieszkania to 93,7 m², powierzchnia przypadająca na jednego mieszkańca to 25,67 m², a liczba osób na 1 mieszkanie – 2,65 (GUS, stan na koniec 2022 r.)

Wartość średniej powierzchni mieszkań oraz średniej powierzchni przypadającej na jednego mieszkańca stała się różnie, co świadczyć może o podnoszeniu się standardu życia mieszkańców Gminy.

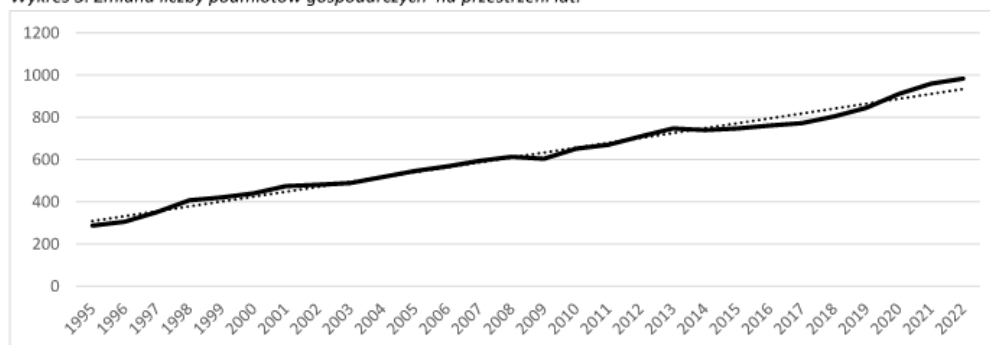
Gospodarka

W gminie (wg stanu na koniec 2022 r.) zarejestrowanych było 984 podmiotów gospodarki narodowej. W przeważającej większości podmioty te reprezentują sektor prywatny 98,52%, a pozostałe 1,48% to podmioty sektora publicznego. Od 1995 do 2022 liczba podmiotów intensywnie wzrasta.

W gminie utrzymuje się tendencja prowadzenia mikro i makro przedsiębiorstw w formie jednoosobowych działalności gospodarczych. Rozwój mikro i makro przedsiębiorstw jest zjawiskiem korzystnym z uwagi na większą konkurencyjność, szybkość reagowania na potrzeby rynku oraz nowe dynamiczne miejsca pracy.

Najwięcej przedsiębiorstw prowadzi swą działalność w zakresie budownictwa (sekcja F) – 249, a następnie handlu (sekcja G) – 177, przetwórstwa przemysłowego (sekcja C) – 121, a w dalszej kolejności pozostałej działalności usługowej oraz gospodarstwa domowe zatrudniające pracowników; gospodarstwa domowe produkujące wyroby i świadczące usługi na własne potrzeby (sekcja S i T) – 86 oraz działalności profesjonalnej, naukowej i technicznej (M) – 55.

Wykres 3. Zmiana liczby podmiotów gospodarczych na przestrzeni lat.



Źródło: Opracowanie własne na podstawie danych GUS, BDL

ZAŁOŻENIA DO PLANU ZAOPATRZENIA W CIEPŁO, ENERGIĘ ELEKTRYCZNĄ I PALIWA GAZOWE DLA GMINY ŻERKÓW

Klimat

Klimat gminy posiada cechy charakterystyczne dla klimatu kontynentalnego i oceanicznego z przewagą wpływów oceanicznych. Występują tu stosunkowo małe amplitudy roczne temperatur powietrza, wczesna wiosna, długie lato, łagodna i krótka zima. Średnia roczna wysokość temperatury wynosi +11°C. Najcieplejszym miesiącem jest sierpień, którego średnia temperatura wynosi +24°C. Natomiast najniższe temperatury odnotowuje się w styczniu – średnia temperatura +2°C. Liczba dni z przymrozkami waha się od 30 do 50 w roku. Okres wegetacyjny trwa od 210 do 220 dni.

Obszar gminy Żerków charakteryzuje się średnią wielkością opadów atmosferycznych wynoszącą 500 mm. Najwyższe miesięczne sumy opadów przypadają na miesiące letnie. Pokrywa śnieżna zalega przez od ok. 40 do ok. 60 dni w roku.

Wilgotność względna powietrza wynosi od ok. 72%. Przebieg średnich miesięcznych wartości wilgotności względnej dla województwa wskazuje na występowanie zdecydowanie niższych wartości wilgotności w okresie wiosennym i letnim, a najwyższych w miesiącach zimowych (styczeń, luty, listopad i grudzień). Średnie roczne zachmurzenie notuje się poniżej wartości 6,6 w skali pokrycia nieba 0-10.

Zgodnie z danymi dla stacji meteorologicznej w Kole, na terenie gminy Żerków przeważają wiatry o przewadze cyrkulacji z kierunków zachodnich (wiatry zachodnie występują tu przez 16,6% dni w roku). Udział pozostałych kierunków z sektora zachodniego wynosi podobnie jak wiatrów wschodnich i południowo-wschodnich około 10%. Najmniej wiatrów wieje z północnego-wschodu i północy. Wiatry napływające ze wschodu charakteryzują się małymi prędkościami i niewielką oscylacją. Wiatry z kierunków wschodnich wieją z częstością około 5%. Ze względu na większą aktywność układów barycznych i frontów oraz brak wyraźnych przeszkód terenowych dla przepływu powietrza, średnia prędkość wiatru z sektora zachodniego mieści się przedziale 3-4 m/s. Najczęściej na badanym obszarze występują prędkości wiatru z przedziału 2-4 m/s.

Analiza stanu powietrza w Gminie Żerków

Gmina Żerków znajduje się w strefie podlegającej ocenie jakości powietrza – strefa wielkopolska. Roczna Ocena Jakości Powietrza w Województwie Wielkopolskim za rok 2022, nie klasyfikuje gminy do obszarów **przekroczeń normatywnych żadnych z podlegających ocenie stężeń zanieczyszczeń**.

Wpływ na dobry stan jakości powietrza mają tutaj w głównej mierze sprzyjające warunki topograficzne. Są to przede wszystkim: niska gęstość zabudowy, równinne ukształtowanie terenu, przewaga pól i łąk oraz niewielki ruch drogowy (brak ruchu tranzytowego). Czynniki te sprawiają, że brak jest w gminie obszarów umożliwiających tworzenie się niskiej emisji - jest obszarem dobrze przewietrzanym.

ZAŁOŻENIA DO PLANU ZAOPATRZENIA W CIEPŁO, ENERGIĘ ELEKTRYCZNĄ I PALIWA GAZOWE DLA GMINY ŻERKÓW

4 Zaopatrzenie w ciepło, energię elektryczną i paliwa gazowe – stan obecny i kierunki rozwoju

4.1 Zaopatrzenie w ciepło

Zapotrzebowanie na ciepło wynika z potrzeb budownictwa mieszkaniowego, obiektów użyteczności publicznej oraz z obiektów przemysłowych i usługowych funkcjonujących na terenie gminy oraz ich rozproszenia. W gminie Żerków przeważają obszary głównie budownictwa jednorodzinne. Zabudowa jest dość rozproszona, a głównie koncentruje się w mieście Żerkowie. Tam też można spotkać zabudowę wielorodzinną.

W gminie Żerków brak jest scentralizowanego systemu ciepłowniczego, który zaopatrywałby w ciepło przez ciepłownię miejską. Budynki mieszkalne zasilane są głównie z przydomowych kotłowni indywidualnych. Trudno określić moc indywidualnych źródeł ciepła, gdyż dostosowane są do potrzeb odbiorców. Największym użytkownikiem ciepła w gminie i mieście jest budownictwo mieszkaniowe.

W ujęciu globalnym w gminie Żerków najczęściej zużywanej energii pochodzi z węgla (ok. 50%). Kolejnym nośnikiem pod kątem ilości zużycia jest gaz (ok. 23%), a następnie biomasa (ok. 21%). Wykorzystanie pozostałych nośników energii jest niższe i stanowi od 0,04% w przypadku kolektorów słonecznych do 4,7% w przypadku energii elektrycznej. Zużycie poszczególnych paliw oraz ich udział procentowy w ogólnym bilansie energetycznym gminy, został szczegółowo przedstawiony w dalszej części dokumentu (rozdział 8).

Ze względu na rolniczy charakter obszaru gminy oraz znaczne rozproszenie zabudowy, realizacja przedsięwzięcia związanego z uruchomieniem przedsiębiorstwa ciepłowniczego w gminie, byłaby ekonomicznie nieuzasadniona. Należy przyjąć, że zaopatrzenie w ciepło, nadal odbywać się będzie poprzez indywidualne źródła ciepła. W przyszłości, zmianie może ulec udział procentowy poszczególnych nośników energii, dlatego opracowano dwa scenariusze uwzględniające różny ich udział do roku 2039 (rozdział 11). Układ lokalnych kotłowni to tzw. system rozproszony. Systemy tego typu mogą być lepiej zarządzane, bardziej podatne na zmiany, koszty inwestycyjne mogą być niższe, a straty wynikłe z przesyłu ciepła, zminimalizowane. W tego typu systemach istnieje większa możliwość zastosowania odnawialnych źródeł energii.

4.2 Zaopatrzenie w energię elektryczną

4.2.1 Stan obecny

Dystrybutorem energii elektrycznej i operatorem sieci elektroenergetycznych na terenie Gminy Żerków jest **Energa Operator S.A. Oddział w Kaliszu**.

Tabela 1. Zestawienie linii elektroenergetycznych WN, SN, nn na terenie Gminy Żerków

Linia	Napowietrzne [km]	Kablowe [km]	Ogółem [km]
WN	7,813	-	7,813
SN	134,494	4,839	139,333
nn	118,827	25,995	144,822
Przyłącza	Długość [km]		Ilość [szt.]
	66,782		2 431

Źródło: Energa Operator S.A. Oddział w Kaliszu

Na terenie Gminy Żerków znajduje się 123 stacje transformatorowych SN/nn stanowiących własność ENERGA-OPERATOR S.A. Ponadto znajduje się 20 stacji transformatorowych niestanowiących własności ENERGA-OPERATOR S.A.

Na terenie Gminy Żerków ENERGA-OPERATOR S.A. na dzień dzisiejszy zasilą łącznie 918 odbiorców.

ZAŁOŻENIA DO PLANU ZAOPATRZENIA W CIEPŁO, ENERGIĘ ELEKTRYCZNĄ I PALIWA GAZOWE DLA GMINY ŻERKÓW

Na obszarach, na których funkcjonuje sieć elektroenergetyczna ENERGA-OPERATOR S.A., nie ma w chwili obecnej problemów z dostarczaniem mocy i energii elektrycznej do istniejących obiektów. Linie wysokiego napięcia WN, średniego napięcia SN i niskiego napięcia nn 0,4 kV oraz stacje transformatorowe SN/nn są w dobrym stanie technicznym i posiadają rezerwy w zakresie obciążalności prądowej. Istnieją również rezerwy w mocach transformatorów SN/nn. Jeżeli na danym obszarze występuje zwiększone zapotrzebowanie na moc i energię elektryczną, a obecne urządzenia nie pozwalają na jej dostarczenie, to sieć ta jest rozbudowywana i przebudowywana tak, aby jej zdolności dystrybucyjne były prawidłowe.

Na obszarze Gminy Żerków, **Polskie Sieci Elektroenergetyczne S.A.** (PSE S.A.) nie posiadają linii oraz stacji elektroenergetycznych.

4.2.2 Oświetlenie uliczne

Na terenie Gminy Żerków znajduje się 680 szt. opraw sodowych (stan na 2023 r.). Łączne zużycia energii elektrycznej na oświetlenie uliczne w 2023 r. wyniosło 635 799 kWh.

4.2.3 Zużycie energii elektrycznej

Zużycie energii elektrycznej w gminie Żerków zostało oszacowane na podstawie opracowanego bilansu energetycznego oraz danych z GUS. W 2023 roku zużycie energii elektrycznej w gminie wyniosło:

- w gospodarstwach domowych: ok. 7 478,68 MWh/rok,
- w budynkach użyteczności publicznej: ok. 235,06 MWh/rok,
- w obiektach działalności gospodarczej: ok. 1 616,50 MWh/rok,
- oświetlenie uliczne: ok. 635,8 MWh/rok.

Szacuje się, że zużycie energii elektrycznej w gminie Żerków wyniosło w roku bazowym ok. 9 966,04 MWh/rok.

Powyższy szacunek nie zawiera zużycia technologicznego i z dużym prawdopodobieństwem rzeczywiste zużycie jest większe od powyższego (dystrybutor energii elektrycznej nie podał całkowitego zużycia w gminie).

4.2.4 Kierunki rozwoju

Energa Operator S.A. Oddział w Kaliszu

Wyciąg zadań z aktualnie obowiązującego Planu Rozwoju na lata 2023-2028 dla Gminy Żerków:

Lista projektów inwestycyjnych związana z modernizacją i odtworzeniem majątku:

- Przebudowa LWN Gizałki - Jarocin Wschód (LWN-01315/00).

Lista projektów inwestycyjnych związana z przyłączeniem nowych źródeł i sieci przedsiębiorstw energetycznych:

- Budowa przyłącza źródła OZE SN Linia Nr 10100 kier. -Żerków SN4-04001/01 w Żerków obszar wiejski Rejon Jarocin;
- Budowa przyłącza źródła OZE SN Linia Nr 40100 kier. Raszewy SN4-04004/01 w Żerków miasto Rejon Jarocin.

Lista projektów inwestycyjnych związana z przyłączeniem nowych odbiorców:

- Rozbudowa GPZ Ludwinów;
- Przyłączenie odbiorców III grupa w Żerków obszar wiejski Rejon Jarocin Linia Nr 40500 kier. Przybysław SN4-04004/05;
- Pozycja zbiorcza związana z przyłączeniem nowych odbiorców Grupa przyłączeniowa IV-VI, gmina Żerków obszar wiejski.

ZAŁOŻENIA DO PLANU ZAOPATRZENIA W CIEPŁO, ENERGIĘ ELEKTRYCZNĄ I PALIWA GAZOWE DLA GMINY ŻERKÓW

Wyciąg z Planu Inwestycyjnego na 2024 rok dla Gminy Żerków:

- Przebudowa w ramach Programu Rozwoju sieci WN w Oddział Kalisz Ludwinów 04004 - Rozbudowa GPZ Ludwinów do pełnego układu H4 +;
- Przyłączenie odbiorców III grupa w gminach w Żerków obszar wiejski Rejon Jarocin - Przyłączenie odbiorcy w III gr. Żerków;
- Przyłączenie odbiorców III grupa w Żerków obszar wiejski Rejon Jarocin Linia Nr 40500 kier. Przybysław SN4-04004/05;
- Przyłączenie odbiorców III grupa w Żerków obszar wiejski Rejon Jarocin Linia Nr 40500 kier. Przybysław SN4-04004/05;
- Wymiana odcinków linii napowietrznych SN na linię izolowaną w Rejon Jarocin Linia Nr 10100 kier. - Żerków SN4-04001/01 - od słupa nr 28 do 54 wraz z odgałęzieniami.

Polskie Sieci Elektroenergetyczne S.A.

Zgodnie z „Planem rozwoju w zakresie zaspokojenia obecnego i przyszłego zapotrzebowania na energię elektryczną na lata 2023-2032”, PSE S.A. planują budowę linii HVDC północ-południe. Zamierzenie to jest na etapie koncepcji, a przebieg linii nie został jeszcze określony, w związku z tym obecnie nie jest możliwe określenie wpływu inwestycji na Gminę Żerków.

4.3 Zaopatrzenie w gaz**4.3.1 Stan obecny**

Na terenie Gminy Żerków, **ORLEN S.A. – Oddział PGNiG w Zielonej Górze** prowadzi działalność związana z eksploatacją gazu ziemnego ze złóż: „Radlin” i „Lisewo” na podstawie posiadanych koncesji na wydobywanie gazu ziemnego. Spółka nie posiada nadwyżek gazu ziemnego oraz na chwilę obecną nie prowadzi działań związanych z zagospodarowaniem nowych złóż.

Operatorem sieci gazowej i dystrybutorem gazu na terenie Gminy Żerków jest **Polska Spółka Gazownictwa Sp. z o.o. Oddział Zakład Gazowniczy w Poznaniu**. Stopień gazyfikacji gminy dotyczący gospodarstw domowych wynosi 23,93%.

Charakterystykę sieci gazowej na terenie gminy w 2022 r. przedstawiono w tabeli poniżej.

Tabela 2. Sieć gazowa na terenie Gminy Żerków w 2022 r.

	Gmina		Żerków - miasto	Żerków - obszar wiejski
	Średnie	(powyżej 10 kPa do 0,5 MPa włącznie)		
Gazociągi bez przyłączy gaz. (w metrach, w liczbach całkowitych)	Średnie	(powyżej 10 kPa do 0,5 MPa włącznie)	17 864	31 430
Czynne przyłącza gazowe (w sztukach)	Średnie	(powyżej 10 kPa do 0,5 MPa włącznie)	475	511
	w tym do budynków mieszkalnych	(łącznie dla wszystkich rodzajów ciśnień)	456	502
Czynne przyłącza gazowe (w metrach, w liczbach całkowitych)	Średnie	(powyżej 10 kPa do 0,5 MPa włącznie)	7 630	13 004

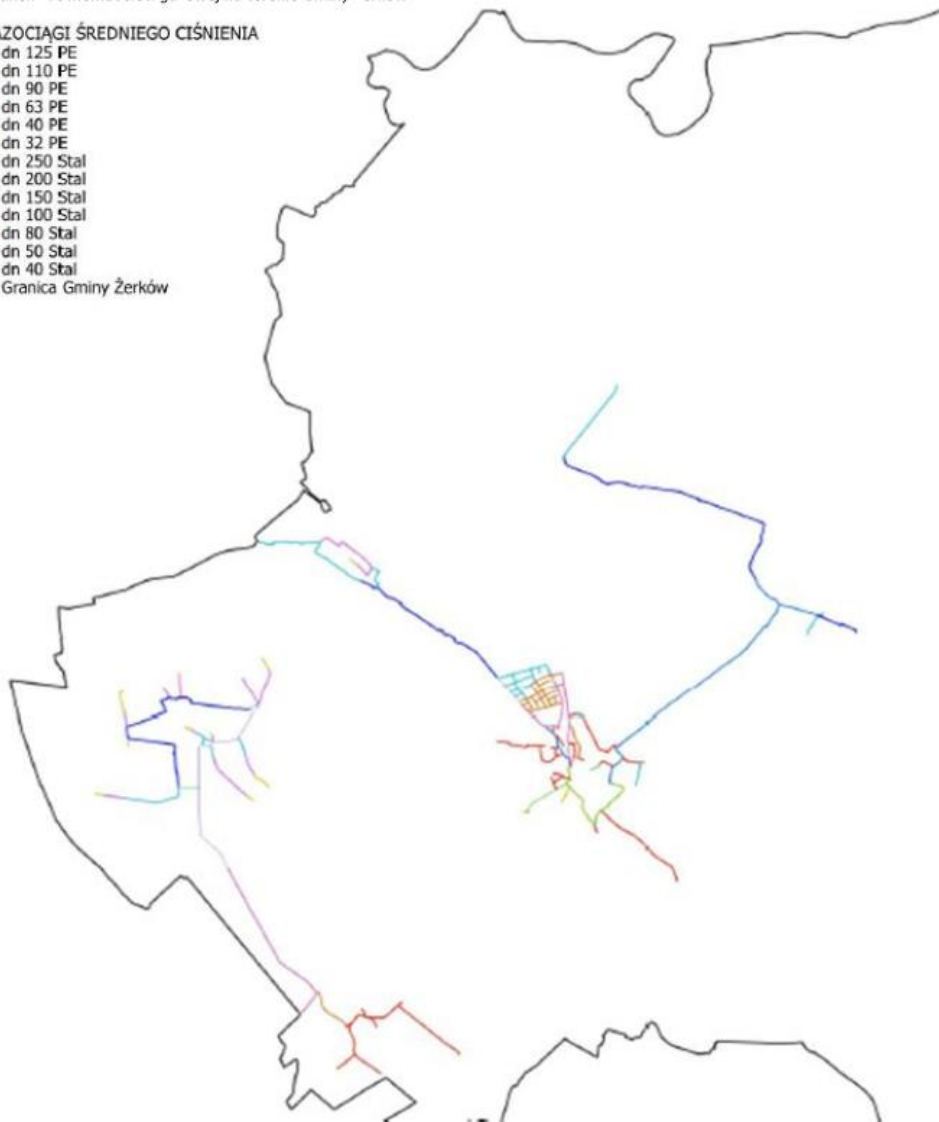
Źródło: PSG Sp. z o.o. Oddział Zakład Gazowniczy w Poznaniu

ZAŁOŻENIA DO PLANU ZAOPATRZENIA W CIEPŁO, ENERGIĘ ELEKTRYCZNĄ I PALIWA GAZOWE DLA GMINY ŻERKÓW

Rysunek 2. Schemat sieci gazowej na terenie Gminy Żerków

GAZOCIĄGI ŚREDNIEGO CIŚNIENIA

- dn 125 PE
- dn 110 PE
- dn 90 PE
- dn 63 PE
- dn 40 PE
- dn 32 PE
- dn 250 Stal
- dn 200 Stal
- dn 150 Stal
- dn 100 Stal
- dn 80 Stal
- dn 50 Stal
- dn 40 Stal
- Granica Gminy Żerków



Źródło: PSG Sp. z o.o. Oddział Zakład Gazowniczy w Poznaniu

Anco Sp. z o.o. działa na rynku gazowniczym od 1994 roku, zajmuje się obrotem i dystrybucją gazu ziemnego na terenie województwa wielkopolskiego, w gminach: Jarocin, Kotlin, Żerków, Nowe Miasto n/Wartą, Przygodzice, Sośnie oraz województwa opolskiego, w gminach: Zawadzkie, Kolonowskie.

Spółka działa na podstawie koncesji wydanej przez Prezesa Urzędu Regulacji Energetyki, nr PPG/27/4017/U/1/2/99/PK na dystrybucję paliw gazowych na okres do dnia 31 grudnia 2025 r. oraz OPG/26/4017/U/1/2/99/PK na obrót paliwami gazowymi na okres do 31 grudnia 2040 roku.

ZAŁOŻENIA DO PLANU ZAOPATRZENIA W CIEPŁO, ENERGIĘ ELEKTRYCZNĄ I PALIWA GAZOWE DLA GMINY ŻERKÓW

Spółka w granicach gminy posiada sieć gazową średniego ciśnienia o długości 1 947 m (Pawłowice, Chrzan), natomiast gminnej średniego ciśnienia jest 6 510 m (Pawłowice, Stęgosz, Laski). Liczba istniejących przyłączy spółki to 6 szt. o długości 120 m, natomiast gminnych 51 szt. Stan techniczny sieci oceniany jest jako dobry.

Przez obszar gminy przebiega sieć gazowa wysokiego ciśnienia, którą eksploatuje **Operator Gazociągów Przesyłowych GAZ-SYSTEM S.A. Oddział w Poznaniu**. Sieć została opisana w poniższej tabeli.

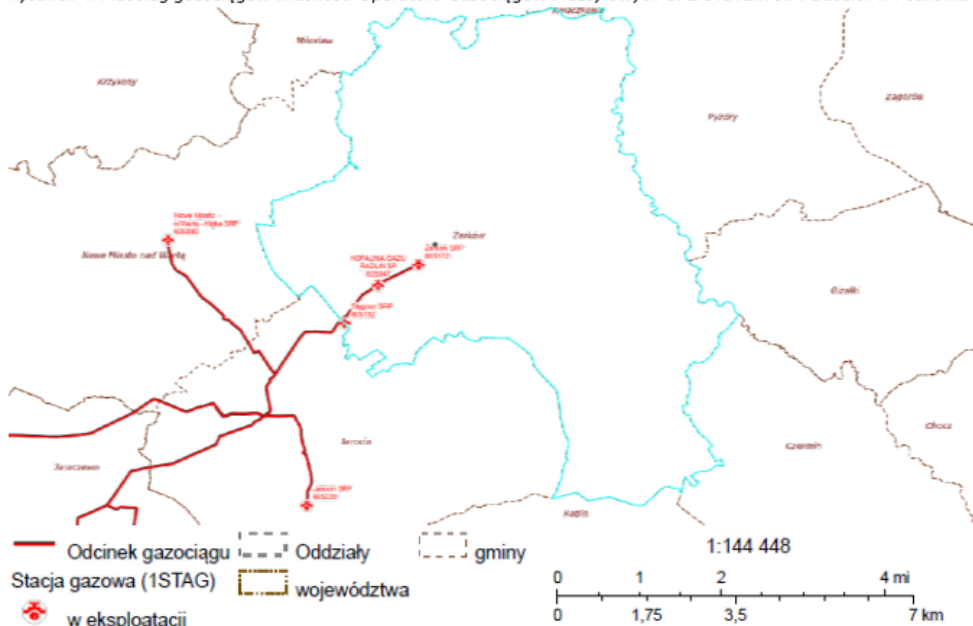
Rysunek 3. Charakterystyka gazociągów i stacji gazowej będących własnością GAZ-SYSTEM S.A.

Gazociągi:						
Lp.	Relacja/ dodatkowe informacje	MOP [MPa]	DN [mm]	Rodzaj przesyłanego gazu	Rok budowy	Orientacyjna długość na terenie Gminy [m]
1.	Radlin - Krobia	6,3	500	Lw	1991	1 796
2.	Odgałęzienie do stacji gazowej Żerków	6,3	80	Lw	1992	2 026

Stacja gazowa:		
Lp.	Nazwa	Przepustowość stacji [m ³ /h]
1.	Stęgosz	450
2.	Żerków	630

Źródło: Operatora Gazociągów Przesyłowych GAZ-SYSTEM S.A.

Rysunek 4. Przebieg gazociągów własności Operatora Gazociągów Przesyłowych GAZ-SYSTEM S.A. Oddział w Poznaniu



Źródło: Operatora Gazociągów Przesyłowych GAZ-SYSTEM S.A. Oddział w Poznaniu

Lokalizacja obiektów budowlanych względem istniejącej sieci gazowej wysokiego ciśnienia powinna być zgodna z wymaganiami zawartymi w Rozporządzeniu Ministra Gospodarki z dnia 26 kwietnia 2013 r. w sprawie warunków technicznych, jakim powinny odpowiadać sieci gazowe i ich usytuowanie (DZ.U. z dnia 04.06.2013 r. poz. 640), a wszelkie prace w strefach kontrolowanych mogą być prowadzone tylko po wcześniejszym uzgodnieniu sposobu ich wykonania z właściwym operatorem sieci gazowej.

ZAŁOŻENIA DO PLANU ZAOPATRZENIA W CIEPŁO, ENERGIĘ ELEKTRYCZNĄ I PALIWA GAZOWE DLA GMINY ŻERKÓW

4.3.2 Zużycie gazu

Zużycie gazu zostało oszacowane na podstawie opracowanego bilansu energetycznego gminy danych z GUS oraz danych od firmy Anco Sp. z o.o. W 2023 roku zużycie gazu wyniosło:

- w budynkach mieszkalnych: 986 277,75 m³,
- w budynkach użyteczności publicznej: ok. 325 813,89 m³,
- u pozostałych odbiorców (głównie potrzeby grzewcze i bytowe oraz częściowo zużycie technologiczne – z uwzględnieniem danych od Anco Sp. z o.o.): ok. 559 081,42 m³.

Szacuje się, że łączne zużycie gazu w gminie wyniosło w roku 2022 ok. 1 871 173,06 m³. Należy mieć na uwadze, że powyższy szacunek nie zawiera pełnego zużycia technologicznego i z dużym prawdopodobieństwem rzeczywiste zużycie jest większe od powyższego (dystrybutor PSG Sp. z o.o. nie podał całkowitego zużycia w gminie).

Zużycie gazu – firma Anco Sp. z o.o.:

Według informacji przekazanych przez Anco Sp. z o.o. zużycie gazu w 2023 roku wyniosło 333 759 m³. Zużycie gazu oraz liczbę odbiorców z podziałem na grupy taryfowe w 2022 r. i 2023 r. zestawiono w poniższej tabeli.

Tabela 3. Zużycie gazu, liczba odbiorców z podziałem na grupy taryfowe w 2022 r. i 2023 r. w Gminie Żerków.

Grupa taryfowa	2022 r.		2023 r.	
	Zużycie gazu [m ³]	Liczba odbiorców [szt.]	Zużycie gazu [m ³]	Liczba odbiorców [szt.]
S1	2 339	15	2 137	14
S2	42 866	24	45 390	27
S4	338 604	2	286 232	2
łącznie	383 809	41	333 759	43

Źródło: Anco Sp. z o.o.

4.3.3 Kierunki rozwoju**Polska Spółka Gazownictwa Sp. z o.o. Oddział Zakład Gazowniczy w Poznaniu**

Decyzją Prezesa Urzędu Regulacji Energetyki DRG.DRG-3.4311.3.2023.RTu z dnia 29 stycznia 2024 roku został uzgodniony Plan Rozwoju Polskiej Spółki Gazownictwa na lata 2024-2028. Dostępny jest on na stronie internetowej: <https://www.psgaz.pl/plan-rozwoju>.

PSG na terenie województwa planuje budowę 530 km sieci gazowej, 35 szt. stacji gazowych związana z gazyfikacją nowych obszarów i przyłączeniami odbiorców, do modernizacji przewiduje się 572 km sieci. Spółka nie wskazała konkretnych inwestycji na terenie gminy. Przyłączenia do sieci gazowej dokonuje zgodnie z ustawą Prawo energetyczne. Warunki przyłączenia wydaje się po spełnieniu warunków technicznych i ekonomicznych przedsięwzięcia. O spełnieniu warunków ekonomicznych i budowie nowych gazociągów decyduje głównie liczba nowych odbiorców i planowany pobór gazu.

Operator Gazociągów Przesyłowych GAZ-SYSTEM S.A. Oddział w Poznaniu

Uzgodniony przez Prezesa Urzędu Regulacji Energetyki Plan Rozwoju GAZ-SYSTEM S.A. na lata 2024-2033 nie zakłada realizacji zadań inwestycyjnych na obszarze Gminy Żerków.

ZAŁOŻENIA DO PLANU ZAOPATRZENIA W CIEPŁO, ENERGIĘ ELEKTRYCZNĄ I PALIWA GAZOWE DLA GMINY ŻERKÓW

5 Analiza możliwości wykorzystania odnawialnych źródeł energii

Zgodnie z ustawą z dnia 20 lutego 2015 r. o odnawialnych źródłach energii, **odnawialne źródło energii to odnawialne, niekopalne źródła energii obejmujące energię wiatru, energię promieniowania słonecznego, energię aerotermalną, energię geotermalną, energię hydrotermalną, hydroenergię, energię fal, prądów i pływów morskich, energię otrzymywaną z biomasy, biogazu, biogazu rolniczego oraz z biopłynów**. Ustawa ponadto określa:

- zasady i warunki wykonywania działalności w zakresie wytwarzania: a) energii elektrycznej z odnawialnych źródeł energii, b) biogazu rolniczego – w instalacjach odnawialnego źródła energii, c) biopłynów;
- mechanizmy i instrumenty wspierające wytwarzanie: a) energii elektrycznej z odnawialnych źródeł energii, b) biogazu rolniczego, c) ciepła – w instalacjach odnawialnego źródła energii;
- zasady wydawania gwarancji pochodzenia energii elektrycznej wytwarzanej z odnawialnych źródeł energii w instalacjach odnawialnego źródła energii;
- zasady realizacji krajowego planu działania w zakresie energii ze źródeł odnawialnych.

Odnawialne źródła energii stanowią alternatywę dla tradycyjnych, pierwotnych, nieodnawialnych nośników energii (paliw kopalnych). Ich zasoby uzupełniają się w naturalnych procesach, co praktycznie pozwala traktować je jako niewyczerpalne. Ponadto pozyskiwanie energii z tych źródeł jest, w porównaniu do źródeł tradycyjnych (kopalnych), bardziej przyjazne środowisku naturalnemu.

5.1 Energia wodna

Energetyka wodna wykorzystuje energię wód płynących lub stojących (zbiorniki wodne). Każdy milion kilowatogodzin (kWh) energii wyprodukowanej w elektrowni wodnej zmniejsza zanieczyszczenie środowiska o około 15 Mg związków siarki, 5 Mg związków azotu, 1 500 Mg związków węgla, 160 Mg żużli i popiołów. Istotną zaletą elektrowni wodnej jest możliwość jej szybkiego wyłączenia lub włączenia do sieci energetycznej. Potencjał teoretyczny energii wodnej zależy od dwóch czynników: spadku i przepływu. Przepływy ze względu na dużą zmienność w czasie muszą być przyjęte na podstawie wieloletnich obserwacji dla przeciętnego roku, przy średnich warunkach hydrologicznych. Spadek określany jest jako iloczyn spadku i długości na danym odcinku rzeki. Rzeczywiste możliwości wykorzystania zasobów wodnych są znacznie mniejsze. Związane jest to z wieloma ograniczeniami i stratami, m.in.: nierównomierność naturalnych przepływów w czasie, naturalna zmienność spadków, istniejące warunki terenowe (zabudowa), bezzwrotny pobór wody dla celów nieenergetycznych, konieczność zapewnienia minimalnego przepływu wody w korycie rzeki poza elektrownią. Stosunkowo duże nakłady inwestycyjne na budowę elektrowni wodnej powodują, że celowość ekonomiczna ich budowy szczególnie dla MEW (Małych Elektrowni Wodnych o mocy zainstalowanej poniżej 5 MW) na rzekach o małych spadkach jest często problematyczna. Koszt jednostkowy budowy MEW, w porównaniu z większymi elektrowniami jest bardzo wysoki.

Elektrownie wodne wykorzystują energię spadku wody rzek oraz jezior (elektrownie szczytowo-pompowe). Powstanie dużej elektrowni wodnej powoduje dość znaczący wpływ na środowisko przyrodnicze, przede wszystkim na ichtiofaunę. Budowa małych elektrowni wodnych wiąże się ze znacznie mniejszym wpływem na środowisko, dlatego wymieniają się jako elektrownie ekologiczne. W gminie Żerków nie występują dogodne warunki do rozwoju elektrowni wodnych. Na terenie gminy nie istnieje obecnie żadna „Mała elektrownia wodna – MEW”. Na terenie gminy Żerków brak inwestycji z zakresu małej energetyki wodnej.

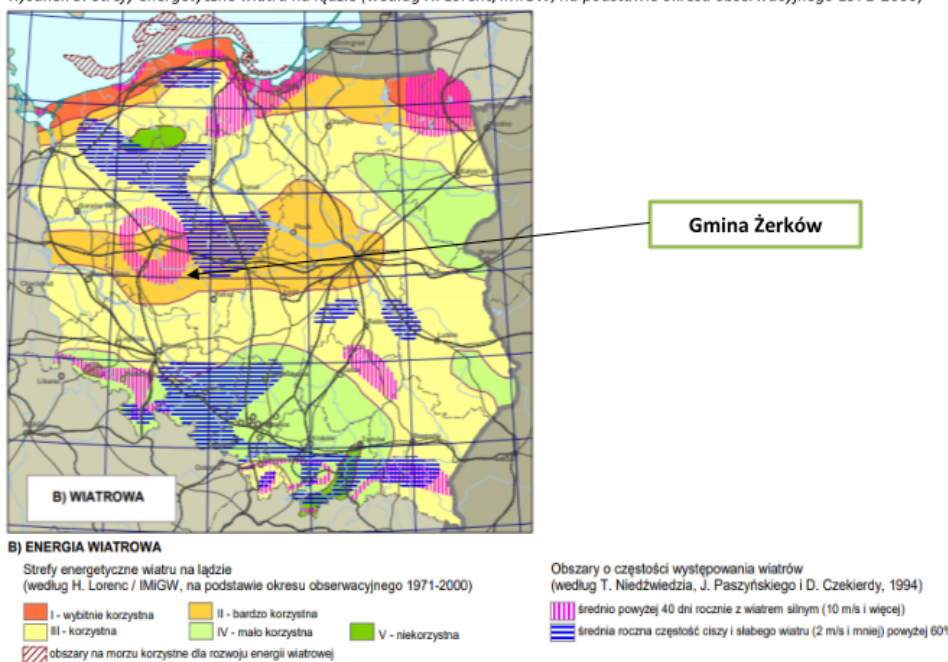
ZAŁOŻENIA DO PLANU ZAOPATRZENIA W CIEPŁO, ENERGIĘ ELEKTRYCZNĄ I PALIWA GAZOWE DLA GMINY ŻERKÓW

5.2 Energia wiatru

Elektrownie wiatrowe wykorzystują moc wiatru w zakresie jego prędkości od 4 do 25 m/s. Przy prędkości wiatru mniejszej od 4 m/s moc wiatru jest niewielka, a przy prędkościach powyżej 25 m/s, ze względów bezpieczeństwa elektrownia jest zatrzymywana.

Poniżej przedstawiono mapę stref energetycznych wiatru na obszarze Polski.

Rysunek 5. Strefy energetyczne wiatru na lądzie (według H. Lorenc/IMI GW, na podstawie okresu obserwacyjnego 1971-2000)



Źródło: Opracowano w Instytucie Geografii i Przestrzennego Zagospodarowania PAN pod kierunkiem P. Śleszyńskiego dla Ministerstwa Rozwoju Regionalnego

Gmina Żerków położona jest w rejonie bardzo korzystnych warunków dla rozwoju energetyki wiatrowej. W chwili obecnej, na terenie gminy Żerków zlokalizowana jest jedna czynna elektrownia wiatrowa w miejscowości Dobieszczynna. Jej moc wynosi 0,9 MW. W miejscowości Dobieszczynna występują również 3 siłownie wiatrowe: dwie o mocy do 0,6 MW oraz do 1,1 MW na działce 54/1 oraz jedna o mocy do 1,1 MW na działce 77/2). Gmina planuje dalsze wykorzystanie energii wiatru.

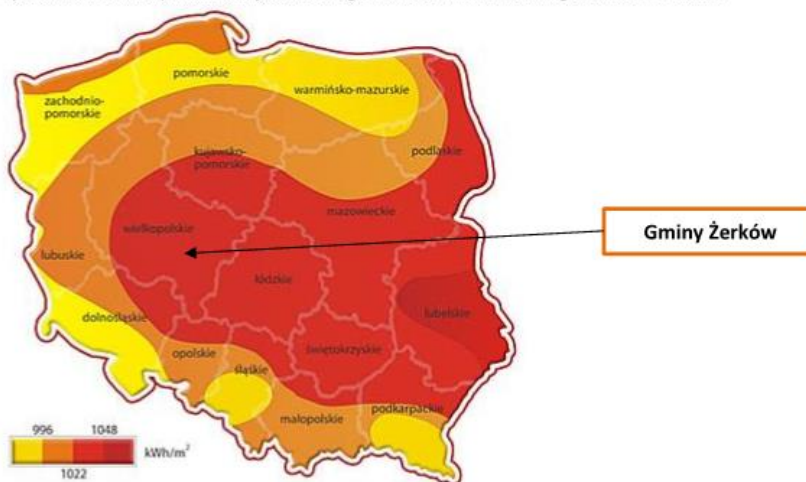
Nie wyklucza się dalszego tworzenia tego typu instalacji przez prywatne przedsiębiorstwa zwłaszcza małej mocy, z których produkcja energii elektrycznej pokrywałaby przede wszystkim potrzeby własne przedsiębiorstwa. Programowe podejście do rozwoju energetyki odnawialnej powinno uwzględniać mechanizmy zachęcające do tworzenia małej energetyki rozproszonej, dzięki czemu rynek energii zostanie częściowo zamknięty w granicach gminy, czy regionu a co za tym idzie również przepływ pieniędzy. W przypadku zainteresowania inwestorów budową turbin wiatrowych na terenie gminy zobowiązani są oni przeprowadzić pomiary siły i kierunków wiatru prowadzonych przez okres co najmniej 1 do 2 lat oraz uzyskanie wszystkich decyzji i pozwoleń wymaganych prawem.

ZAŁOŻENIA DO PLANU ZAOPATRZENIA W CIEPŁO, ENERGIĘ ELEKTRYCZNĄ I PALIWA GAZOWE DLA GMINY ŻERKÓW

5.3 Energia słoneczna

Polska nie jest krajem uprzywilejowanym pod względem możliwości wykorzystania energii słonecznej ze względu na położenie na stosunkowo dużej szerokości geograficznej, w której promieniowanie słoneczne jest mniej intensywne, szczególnie w okresie jesienno–zimowym, kiedy to przypada sezon grzewczy. Z tego względu w polskich warunkach uzasadnione jest wspomaganie energią słoneczną jedynie produkcji ciepłej wody użytkowej. Energię słoneczną warto pozyskiwać tylko w sezonie ciepłym, a więc od kwietnia do października. Zaletą wykorzystania energii słonecznej jest brak jej negatywnego oddziaływania na środowisko. Trudność wykorzystania tego źródła energii wynika z dobowej i sezonowej zmienności promieniowania słonecznego.

Rysunek 6. Rozkład przestrzenny całkowitego nasłonecznienia rocznego na terenie Polski.



Źródło: <http://www.suneko.eu>

Dla oszacowania lokalnych zasobów energii słonecznej niezbędne są pomiary nasłonecznienia pow. ziemi.

Współcześnie energia promieniowania słonecznego wykorzystywana jest do:

- wytwarzania ciepłej wody użytkowej (w kolektorach słonecznych),
- ogrzewania budynków systemem biernym (bez wymuszania obiegu nagrzanego powietrza, wody lub innego nośnika),
- ogrzewania budynków systemem czynnym (z wymuszaniem obiegu nagrzanego nośnika),
- uzyskiwania energii elektrycznej bezpośrednio z ogniw fotoelektrycznych.

Gmina Żerków położona jest na obszarze gdzie średnioroczna suma promieniowania wynosi od 1 022 kWh/m² do 1048 kWh/m² rocznie. Powyższe warunki sprawiają, że obszar gminy dysponuje bardzo dobrymi warunkami dla rozwoju energetyki słonecznej.

Wykaz farm fotowoltaicznych na terenie Gminy Żerków:

- m. Ludwinów – trzy farmy fotowoltaiczne na działkach nr 24, nr 494/2, nr 493;
- m. Dobieszczyzna – farma fotowoltaiczna na działkach nr 238/4 i 239/2;
- m. Miniszew – farma fotowoltaiczna na działce nr 444/1;

ZAŁOŻENIA DO PLANU ZAOPATRZENIA W CIEPŁO, ENERGIĘ ELEKTRYCZNĄ I PALIWA GAZOWE DLA GMINY ŻERKÓW

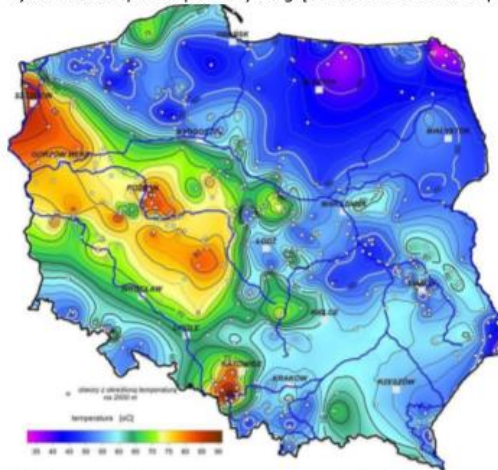
- m. Żółków - elektrownia fotowoltaiczna o mocy 1,1 MW, niedaleko oczyszczalni ścieków w Żółkowie, na gminnym gruncie o powierzchni 2 hektarów. Powstała dzięki dofinansowaniu z rządowego programu Polski Ład. Dzięki funkcjonowaniu farmy fotowoltaicznej zmniejszone zostaną rachunki za energię gminnych obiektów, takich jak przedszkola i szkoły, a także stacji uzdatniania wody i oczyszczalni ścieków. Ponadto projekt zakłada sprzedaż nadwyżek energii, z której przychody zasila budżet gminy. Energię z farmy fotowoltaicznej Żerków będzie sprzedawać na podstawie zawartej umowy ze spółką Energa Obrót.

Według danych zawartych w Centralnej Bazie Ewidencji Emisyjności Budynków (CEEB), w gminie Żerków obecnie funkcjonuje 35 szt. kolektorów słonecznych i 142 szt. paneli fotowoltaicznych.

5.4 Energia geotermalna

Energia geotermalna w Polsce jest konkurencyjna pod względem ekologicznym i ekonomicznym w stosunku do pozostałych źródeł energii. Energia ta, możliwa w najbliższej perspektywie do pozyskania dla celów praktycznych (głównie w ciepłownictwie) zgromadzona jest w gorących suchych skałach, parach wodnych i wodach wypełniających porowate skały. W Polsce wody takie występują na ogół na głębokościach od 700 do 3000 m i mają temperaturę od 20 do 100°C. Największym problemem są obecnie wysokie koszty odwiertów. Wielkopolska ma stosunkowo dobre uwarunkowania związane ze źródłami geotermalnymi. Uwarstwienie terenów korzystnych przebiega na osi północny zachód – południowy wschód. Ze względu na fakt, że zdecydowana większość zasobu należy do kategorii źródeł niskotemperaturowych, określenie „stosunkowo dobre”, należy rozumieć jako zawierające się w przedziale 400-500 GJ/m². Wody termalne występujące na głębokości 1000 m p.p.t. osiągają temperatury powyżej 40°C na prawie całym obszarze Wielkopolski. Aby analizować opłacalność wykorzystania energii geotermalnej, należy przeprowadzić badania wielkości jej zasobów, ich usytuowania (głębokość zalegania warstw, skład chemiczny wód geotermalnych, lokalne warunki geologiczne) i fizycznej zdolności złoża do oddawania energii (głębokość, rozstaw, średnica otworów do odbioru i zatłaczania wód). W każdym przypadku, ciepłownia geotermalna musi być dostosowana do konkretnych warunków panujących w danym miejscu.

Rysunek 7. Mapa temperatury na głębokości 2000 metrów pod powierzchnią terenu.



Źródło: Szewczyk 2010, Państwowy Instytut Geologiczny

ZAŁOŻENIA DO PLANU ZAOPATRZENIA W CIEPŁO, ENERGIĘ ELEKTRYCZNĄ I PALIWA GAZOWE DLA GMINY ŻERKÓW

Na terenie Gminy Żerków potencjał energii geotermalnej obecnie nie jest wykorzystywany. W chwili obecnej Urząd Miasta i Gminy Żerków nie planuje przeprowadzenia inwestycji z zakresu wykorzystania energii geotermalnej, nie jest też w posiadaniu informacji o planowanych inwestycjach w tym zakresie wśród osób prywatnych.

Pompa ciepła jest urządzeniem, umożliwiającym wykorzystanie niskotemperaturowych źródeł energii. Ciepło produkowane przez pompy może być w dużej części pobierane z ogólnie dostępnego środowiska cechującego się niewyczerpalnymi zasobami energii (np. grunt, ciekłe wodne, powietrze atmosferyczne), nie powodując przy tym jego degradacji. Ponadto pompy zapewniają wysoki komfort użytkowania, nie wymagają codziennej obsługi, cechują się cichą pracą i nie zanieczyszczają środowiska w miejscu użytkowania. Wadę pomp stanowią duże koszty inwestycyjne oraz niebezpieczeństwo skażenia środowiska naturalnego freonami - w przypadku pomp sprężarkowych – lub czynnikami stosowanymi w pompach absorpcyjnych (NH_3 , H_2SO_4 itp.).

Przed podjęciem decyzji o zainstalowaniu pompy ciepła należy przeprowadzić staranną analizę ekonomiczną uwzględniającą konkretne warunki użytkowania układu, w którym znajduje ona zastosowanie. Szczególnie sprzyjające warunki do zastosowania pomp ciepła mają miejsce, gdy:

- poprzez zastosowanie pompy ciepła możliwe jest zawrócenie i ponowne wykorzystanie strumienia energii przepływającego przez urządzenie (np. w klimatyzatorach),
- istnieje zapotrzebowanie zarówno na ciepło, jak i na zimno,
- energia cieplna przekazywana jest na znaczną odległość i zastosowanie pompy ciepła w miejscu poboru energii zmniejsza koszty inwestycyjne.

Podziału pomp ciepła można dokonać na różne sposoby, na przykład pod względem zastosowania, wydajności cieplnej (wielkości), czy rodzaju dolnego i górnego źródła ciepła. Najszersze zastosowanie znalazły pompy ciepła jako urządzenia grzewcze lub klimatyzacyjne domów jednorodzinnych i niewielkich pomieszczeń. Pracują one z reguły w układzie rewersyjnym, tzn. w sezonie grzewczym pełnią rolę pompy ciepła, a w sezonie letnim, pracując w cyklu odwrotnym, pełnią rolę klimatyzatorów. Na podstawie doświadczeń stwierdzono, że ogrzewanie pojedynczych budynków jest jednak mniej wydajne niż na przykład ogrzewanie budynków wielorodzinnych, czy osiedli domków jednorodzinnych. Przykładowo, pompa ciepła typu powietrze-powietrze jest w stanie w ciągu roku zaspokoić wymagania odbiorcy na ciepłą wodę użytkową i ciepło do ogrzewania pomieszczeń w przypadku: domów jednorodzinnych wolnostojących - w 50%, zespołu budynków jednorodzinnych - w 60 - 70%, budynków wielorodzinnych - w 70 - 80%.

Według danych zawartych w Centralnej Bazie Ewidencji Emisyjności Budynków (CEEB), w gminie Żerków obecnie funkcjonują 40 szt. instalacji pomp ciepła.

5.5 Energia biomasy

Zgodnie z definicją zawartą w ustawie z dnia 20 lutego 2015 roku o odnawialnych źródłach energii, biomasa to stałe lub ciekłe substancje pochodzenia roślinnego lub zwierzęcego, które ulegają biodegradacji, pochodzące z produktów, odpadów i pozostałości z produkcji rolnej i leśnej oraz przemysłu przetwarzającego ich produkty, oraz ziarna zbóż niespełniające wymagań jakościowych dla zbóż w zakupie interwencyjnym określonych w art. 7 rozporządzenia Komisji (WE) nr 1272/2009 z dnia 11 grudnia 2009 r. ustanawiającego wspólne szczegółowe zasady wykonania rozporządzenia Rady (WE) nr 1234/2007 w odniesieniu do zakupu i sprzedaży produktów rolnych w ramach interwencji publicznej i ziarna zbóż, które nie podlegają zakupowi interwencyjnemu, a także ulegająca biodegradacji część odpadów przemysłowych i komunalnych, pochodzenia roślinnego lub zwierzęcego, w tym odpadów z instalacji do przetwarzania odpadów oraz odpadów z uzdatniania wody i oczyszczania ścieków, w szczególności osadów ściekowych, zgodnie z

ZAŁOŻENIA DO PLANU ZAOPATRZENIA W CIEPŁO, ENERGIĘ ELEKTRYCZNĄ I PALIWA GAZOWE DLA GMINY ŻERKÓW

przepisami o odpadach w zakresie kwalifikowania części energii odzyskanej z termicznego przekształcania odpadów.

Biomasa pozyskiwana z upraw roślin energetycznych

Na terenie Polski pod uprawy energetyczne mogą być wykorzystywane następujące rośliny: wierzba wiciowa, słazowiec pensylwański, słonecznik bulwiasty, trawy wieloletnie.

Biomasa pochodząca z produkcji rolnej

Biomasę pochodzenia rolniczego dzieli się na dwie grupy, które mają potencjalnie istotne znaczenie dla energetycznego wykorzystania. Są to: ziarno zbóż, w szczególności owies oraz słoma. Wśród wielu gatunków zbóż, których ziarna z powodzeniem mogą być wykorzystywane do uzyskania energii cieplnej najpopularniejszy jest owies. Chociaż wskaźnik efektywności energetycznej tego surowca jest niższy w stosunku do innych zbóż to jego właściwości fizyczne czy fitosanitarne predestynują owies jako ziarno najlepsze do spalania, a więc produkcji „czystej energii”. Do celów energetycznych może być użyta słoma praktycznie wszystkich rodzajów zbóż, a także gryki i rzepaku.

Biomasa pochodzenia drzewnego

Drewno wykorzystywane do celów energetycznych, występuje pod wieloma postaciami jako drewno kawałkowe, zrębki drzewne i pelety. Zastosowanie energetyczne mają także odpady drzewne w postaci trociny, wiór oraz kory. Podstawowym parametrem energetycznym jest jego wartość opałowa, która zależy od gatunku i wilgotności. Obecnie najbardziej popularnym paliwem biopaliwem stałym jest pelet.

Gmina Żerków to gmina o charakterze rolniczym, stąd na jej terenie istnieje potencjał dla rozwoju produkcji energii z biomasy z produkcji rolnej. W chwili obecnej na terenie gminy Żerków nie funkcjonują żadne zakłady zajmujące się produkcją czy wykorzystywaniem energii z biomasy.

Biomasa przetworzona - biogaz

Biogaz to paliwo gazowe wytwarzane przez mikroorganizmy w warunkach beztlenowych z materii organicznej. Jest mieszaniną przede wszystkim dwutlenku węgla i metanu. Biogaz może powstawać samoistnie w procesach rozkładu substancji organicznych lub produkuje się go celowo. Biogaz jest doskonałym paliwem odnawialnym i może być wykorzystywany na bardzo wiele sposobów, podobnie jak gaz ziemny. Wykorzystanie biopaliw gazowych jest powszechne w dużych oczyszczalniach ścieków, które dysponują biologiczną technologią oczyszczania ścieków i wydzielonymi komorami fermentacji osadów ściekowych.

Biogazownie rolnicze

Typową instalacją wykorzystującą fermentację beztlenową jest biogazownia rolnicza. Składa się ona z urządzeń i obiektów do przechowywania, przygotowania oraz dozowania substratów. W zależności od zastosowanych substancji wejściowych, wyróżnia się trzy rodzaje budowli magazynowych. Są to silosy przejazdowe, zbiorniki oraz hale (substraty charakteryzujące się emisją nieprzyjemnych zapachów). Substraty w formie stałej wprowadza się do komór fermentacji za pomocą specjalnych stacji dozujących, natomiast materiały płynne mogą być dozowane techniką pompową. Niektóre substraty wymagają również rozdrabniania oraz higienizacji lub pasteryzacji w specjalnie do tego celu zaprojektowanych ciągach technologicznych. Najczęściej stosowanym obecnie rozwiązaniem konstrukcyjnym komory fermentacyjnej jest żelbetowy, izolowany zbiornik wyposażony w foliowy, gazoszczelny dach samonośny. Zbiornik taki pełni rolę fermentatora jak i również „zasobnika” biogazu. Zawartość zbiornika jest ogrzewana systemem rur grzewczych przy wykorzystywaniu ciepła procesowego, powstałego przy chłodzeniu kogeneratora.

ZAŁOŻENIA DO PLANU ZAOPATRZENIA W CIEPŁO, ENERGIĘ ELEKTRYCZNĄ I PALIWA GAZOWE DLA GMINY ŻERKÓW

Urządzenia mieszające zainstalowane w komorze spełniają bardzo ważną rolę. Mieszanie powoduje równomierny rozkład substratów i temperatury w zbiorniku oraz ułatwia uwalnianie się metanu. Pozostałość pofermentacyjna jest wysokowartościowym nawozem gromadzonym w zbiorniku magazynowym, którego objętość jest tak dobrana, aby wystarczyła na przechowywanie substratu na czas zakazu jego rozrzucania na polu (okres zimowy). W budynku gospodarczym umieszczone są trzy bardzo istotne elementy biogazowi takie jak pompownia obsługująca transport substratów oraz pozostałości pofermentacyjnej pomiędzy poszczególnymi zbiornikami, sterownia wraz z pomieszczeniem szaf sterowniczych będąca „mózgiem” całego obiektu oraz urządzenie przetwarzające energię biogazu na energię cieplną i/lub elektryczną, czyli na przykład kogenerator wytwarzaniem biogazu rolniczego.

Obecnie, na terenie Gminy Żerków nie wykorzystuje się energii z biogazu, jednak istnieją możliwości jego produkcji. Możliwe jest wykorzystanie biogazu jako odnawialnego źródła energii przede wszystkim z rolnictwa. Przemawia za tym duża liczba gospodarstw rolnych oraz przewaga obszarów rolniczych (użytków rolnych) w użytkowaniu gruntów.

Biogazownie z oczyszczalni ścieków

Potencjał techniczny dla wykorzystania biogazu z oczyszczalni ścieków do celów energetycznych jest bardzo wysoki. Standardowo z 1 m³ osadu (4-5 % suchej masy) można uzyskać 10-20 m³ biogazu o zawartości ok. 60 % metanu. Do bezpośredniej produkcji biogazu najlepiej dostosowane są oczyszczalnie biologiczne, które mają zastosowanie we wszystkich oczyszczalniach ścieków komunalnych oraz w części oczyszczalni przemysłowych. Ponieważ oczyszczalnie ścieków mają stosunkowo wysokie zapotrzebowanie własne zarówno na energię cieplną i elektryczną, energetyczne wykorzystanie biogazu z fermentacji osadów ściekowych może w istotny sposób poprawić rentowność tych usług komunalnych. Ze względów ekonomicznych pozyskanie biogazu do celów energetycznych jest uzasadnione tylko na większych oczyszczalniach ścieków, przyjmujących średnio ponad 8 000 - 10 000 m³/dobę.

Na terenie Gminy Żerków wyznaczone są 2 aglomeracje zakończone oczyszczalniami ścieków:

- Komunalna oczyszczalnia mechaniczno – biologiczna w Żółkowie, która obsługuje: Żerków, Żółków, Lisew, Pawłowice, Bieździadów, Stęgosz, Laski i Chrzan. Jej wydajność docelowa – przepustowość oczyszczalni po rozbudowie wynosi 750 m³/d;
- Komunalna oczyszczalnia ścieków w Raszewach o podwyższonym stopniu usuwania biogenów i wydajności 390 m³/d. Oprócz miejscowości Raszewy do oczyszczalni ścieki trafiają z: Brzostkowa, Śmiełowa, Przybysławia, Antonina, Komorza Przybysławskiego, Chwałowa, Kretkowa, Żernik i Rogaszyc.

Oczyszczalnie ścieków mają zbyt małe przepustowości, aby pozyskanie biogazu było uzasadnione ekonomicznie.

Gaz ze składowisk odpadów

Odpady organiczne stanowią jeden z głównych składników odpadów komunalnych. Ulegają one naturalnemu procesowi biodegradacji, czyli rozkładowi na proste związki organiczne. W warunkach optymalnych z jednej tony odpadów komunalnych może powstać około 400-500 m³ biogazu. Dlatego też przyjmuje się, że z jednej tony odpadów można pozyskać maksymalnie do 200 m³ biogazu. Składowiska przyjmujące powyżej 10 000 t rok odpadów powinny być wyposażone w instalacje neutralizujące biogaz. Wypuszczanie biogazu bezpośrednio do atmosfery, bez spalania w pochodni lub innego sposobu utylizacji, jest dziś w świetle obowiązujących umów międzynarodowych przepisów obowiązujących w Unii Europejskiej, niedopuszczalne.

Na terenie gminy Żerków nie ma możliwości wykorzystania biogazu składowiskowego, ponieważ brak jest składowiska odpadów.

ZAŁOŻENIA DO PLANU ZAOPATRZENIA W CIEPŁO, ENERGIĘ ELEKTRYCZNĄ I PALIWA GAZOWE DLA GMINY ŻERKÓW

6 Możliwość wykorzystania: nadwyżek i lokalnych zasobów paliw i energii; energii elektrycznej wytworzonej w skojarzeniu z ciepłem; ciepła odpadowego z instalacji przemysłowych

6.1 Możliwość wykorzystania istniejących nadwyżek lokalnych zasobów paliw kopalnych i energii

Na terenie Gminy Żerków, ORLEN S.A. – Oddział PGNiG w Zielonej Górze prowadzi działalność związana z eksploatacją gazu ziemnego ze złóż: „Radlin” i „Lisewo” na podstawie posiadanych koncesji na wydobywanie gazu ziemnego. Spółka nie posiada nadwyżek gazu ziemnego oraz na chwilę obecną nie prowadzi działań związanych z zagospodarowaniem nowych złóż.

Nie występują nadwyżki energii możliwe do zagospodarowania. Podczas budowy nowych lub modernizacji istniejących obiektów, zapotrzebowanie na energię (elektryczną, gazową) jest dobierane do potencjalnego zapotrzebowania, co wyklucza możliwość wystąpienia nadwyżek.

Gmina Żerków posiada potencjał w zakresie wykorzystania energii odnawialnej, tj. energii słonecznej (farmy fotowoltaiczne), energii wiatru (siłownie wiatrowe) i płytkiej geotermii (pompy ciepła).

6.2 Energia elektryczna w skojarzeniu z wytwarzaniem ciepła

Kogeneracja - równoczesne wytwarzanie ciepła i energii elektrycznej w jednym procesie technologicznym - zapewnia wzrost sprawności energetycznej i prowadzi do znacznie mniejszego zużycia paliwa niż w procesach rozdzielonych. Kogeneracja przyczynia się do ograniczenia emisji zanieczyszczeń oraz zmniejszenia zużycia paliw kopalnych. Zasadność stosowania systemów kogeneracyjnych wynika z faktu różnic w cenie gazu ziemnego i energii elektrycznej. Każda kWh energii elektrycznej wyprodukowana z gazu ziemnego jest tańsza od energii zakupionej w zakładzie energetycznym. Ponieważ produktem ubocznym przy produkcji energii elektrycznej z gazu jest ciepło, konieczne jest także zapotrzebowanie na nie, aby nie było ono traktowane jako odpadowe, ale użyteczne. Przykładowe zastosowania:

- ciepłownie - osiedlowe, miejskie, przemysłowe,
- zakłady przemysłowe i przetwórcze, chłodnie - ciepło technologiczne,
- obiekty użyteczności publicznej - szpitale, uzdrowiska, uczelnie, hotele, ośrodki SPA, baseny i pływalnie całoroczne,
- oczyszczalnie ścieków (produkcja ciepła technologicznego oraz energii elektrycznej na potrzeby oczyszczalni z użyciem biogazu),
- wysypiska śmieci - produkcja energii z biogazu.

Biogaz powstający podczas biologicznej konwersji biomasy, w przypadku wysokiej zawartości metanu (na poziomie 40-70%), jest szczególnie atrakcyjnym nośnikiem energetycznym dla układów CHP. Intensyfikacja wytwarzania biogazu ma miejsce wszędzie tam, gdzie duże ilości biomasy bądź stały dopływ związków organicznych, mogą stanowić w warunkach beztlenowych pożywkę dla bakterii metanowych. Kogeneracja oparta na biogazie jest wyjątkowo opłacalna w przypadku dostępu do odnawialnego, praktycznie darmowego nośnika energii, mianowicie w oczyszczalniach ścieków, wysypiskach odpadów komunalnych bądź odpowiednio ukierunkowanych gospodarstwach rolno-przemysłowych. Zastosowanie biogazu do produkcji elektryczności i ciepła na sprzedaż, może stanowić cenne źródło dochodu dla wielu przedsiębiorstw. Korzyści wynikające z instalacji bloku grzewczo-energetycznego:

- Korzystanie z wyprodukowanego przez agregat ciepła, energii elektrycznej (którą można również sprzedać do sieci) oraz żółtych lub czerwonych certyfikatów.

ZAŁOŻENIA DO PLANU ZAOPATRZENIA W CIEPŁO, ENERGIĘ ELEKTRYCZNĄ I PALIWA GAZOWE DLA GMINY ŻERKÓW

- Wyprodukowane ciepło obniża koszty ogrzewania.
- Wygenerowana energia elektryczna pomniejsza rachunki za prąd lub generuje dodatkowy przychód z jego sprzedaży do sieci.
- Żółte lub czerwone certyfikaty stanowią dodatkową premię dla przedsiębiorstwa energetycznego, za to, że wytwarza energię w wysokosprawnym źródle, jakim jest agregat kogeneracyjny. Certyfikaty te są prawami majątkowymi, podlegającymi obrotowi na Towarowej Giełdzie Energii.

Na terenie Gminy Żerków nie funkcjonują powyższe obiekty na szeroką skalę oraz nie planuje się budowy takich. Brak też dużych zakładów przemysłowych wytwarzających energię elektryczną w kogeneracji. W związku z tym, nie planuje się wykorzystania energii elektrycznej i ciepła użytkowego wytwarzanego w kogeneracji.

6.3 Ciepło odpadowe z instalacji przemysłowych

We wszystkich procesach energetycznych odprowadzana jest do otoczenia energia przenoszona przez produkty odpadowe (np. spaliny), przez wodę chłodzącą lub w postaci ciepła odpływającego bezpośrednio do otoczenia.

Energia odpadowa jest energią beżużytecznie odprowadzaną do otoczenia, jednak dzięki stosunkowo wysokiemu wskaźnikowi jakości, nadaje się do dalszego wykorzystania w sposób ekonomicznie opłacalny. Zaliczenie energii odprowadzanej beżużytecznie do zasobów energii odpadowej wynika najczęściej z postępu technicznego lub zwiększenia kosztów podstawowych paliw. Postęp techniczny może zapewnić opłacalność takich sposobów wykorzystania energii, jakie poprzednio nie były opłacalne.

Można wyróżnić dwa rodzaje energii odpadowej: energię odpadową fizyczną i chemiczną.

W przypadku powstawania energii odpadowej w zakładach pracy rozważa się dążyć do wykorzystania jej w pełni, poprawiając tym samym konkurencyjność wytwarzanych produktów.

Na podstawie informacji uzyskanych w ramach niniejszego opracowania na terenie Gminy Żerków brak zakładów przemysłowych dysponujących zasobami energii odpadowej.

ZAŁOŻENIA DO PLANU ZAOPATRZENIA W CIEPŁO, ENERGIĘ ELEKTRYCZNĄ I PALIWA GAZOWE DLA GMINY ŻERKÓW

7 Zużycie energii cieplnej – rok bazowy 2023

W niniejszym rozdziale przedstawiono zużycie energii na potrzeby cieplne w ujęciu globalnym - wszystkie sektory związane z budownictwem w gminie. Obliczeń dokonano w stopniu jak najbardziej rzetelnym, wynikającym z dokładnej analizy ogólnodostępnych oraz pozyskanych na dzień tworzenia dokumentu danych. W głównej mierze wykorzystano dane przekazane przez Urząd Miasta i Gminy w zakresie użytkowanych w gminie źródeł ciepła (Centralna Ewidencja Emisyjności Budynków – CEEB).

Pozwoliło to na zweryfikowanie danych z poprzedniej aktualizacji niniejszego dokumentu i ostatecznie na dokładniejsze określenie zużycia energii w poszczególnych sektorach, z podziałem na poszczególne nośniki energii, a także rodzaje stosowanych kotłów/pieców.

Ponadto przeanalizowano aktualne dokumenty gminne, dane GUS w roku bazowym – zużycie gazu (w tym na ogrzewanie), w gospodarstwach domowych, dane otrzymane od dystrybutorów nośników energii w gminie (ciepło sieciowe, gaz, energia elektryczna).

Dokładna metodologia obliczeń została opisana w poniższych rozdziałach.

7.1 Założenia ogólne

Na podstawie podręcznika SEAP – „Jak opracować plan działań na rzecz zrównoważonej energii” – rekomendowanego przez Narodowy Fundusz Ochrony Środowiska i Gospodarki Wodnej jednostkom samorządów terytorialnych do sporządzania dokumentów dotyczących gospodarki energetycznej i ograniczania emisji zanieczyszczeń wydzielono w gminie sektory bilansowe ze względu na odmienną specyfikę i różne współczynniki energochłonności i są to:

1. Sektor budownictwa mieszkaniowego,
2. Sektor budownictwa komunalnego i użyteczności publicznej,
3. Sektor działalności gospodarczej.

Zużycie energii cieplnej dla sektorów uwzględnia potrzeby energetyczne na cele grzewcze, w tym na podgrzanie powietrza do wentylacji budynków i podgrzania ciepłej wody użytkowej oraz zużycie energii elektrycznej. Do obliczeń emisji zanieczyszczeń gmina zostanie podzielona na identyczne sektory.

Bilans energetyczny opracowano w oparciu o dane uzyskane z Urzędu Miejskiego, jednostek organizacyjnych gminy, od przedsiębiorstw odpowiedzialne za dystrybucję gazu, energii elektrycznej oraz ciepła oraz innych instytucji, jeżeli wystąpiła taka potrzeba pod kątem opracowania niniejszego dokumentu.

Do obliczeń zapotrzebowania i zużycia energii zostały wykorzystane wskaźniki określone w Rozporządzeniu Ministra Infrastruktury i Rozwoju z dnia 27 lutego 2015 r. w sprawie metodologii obliczania charakterystyki energetycznej budynku i lokalu mieszkalnego lub części budynku stanowiącej samodzielną całość techniczno-użytkową oraz sposobu sporządzania i wzorów świadectw charakterystyki energetycznej.

Wskaźnik EP wyraża wielkość rocznego zapotrzebowania na nieodnawialną energię pierwotną niezbędną do zaspokajania potrzeb związanych z użytkowaniem budynku, odniesioną do 1 m² powierzchni użytkowej, podaną w kWh/(m²rok). Wskaźnik EP jest to ilościowa ocena zużycia energii.

Wskaźnik EK wyraża zapotrzebowanie na energię końcową dla ogrzewania (ewentualnie chłodzenia), wentylacji i przygotowania ciepłej wody użytkowej. Wielkość ta odniesiona jest do 1 m² powierzchni użytkowej, podana w kWh/(m²rok). Wskaźnik EK jest miarą efektywności energetycznej budynku.

Energia pierwotna - pojęcie energii pierwotnej dotyczy energii zawartej w kopalnych surowcach energetycznych, która nie została poddana procesowi konwersji lub transformacji. Pojęcie istotne z punktu

ZAŁOŻENIA DO PLANU ZAOPATRZENIA W CIEPŁO, ENERGIĘ ELEKTRYCZNĄ I PALIWA GAZOWE DLA GMINY ŻERKÓW

widzenia strategii zrównoważonego rozwoju, wykorzystywane przede wszystkim w polityce, ekonomii i ekologii.

Energia końcowa – energia dostarczana do budynku dla systemów technicznych. Pojęcie istotne z punktu widzenia użytkownika budynku ponoszącego konkretne koszty związane z potrzebami energetycznymi w fazie eksploatacji obiektu zgodnie z jego przeznaczeniem.

Energia użytkowa:

- a) w przypadku ogrzewania budynku - energia przenoszona z budynku do jego otoczenia przez przenikanie lub z powietrzem wentylacyjnym, pomniejszoną o zyski ciepła,
- b) w przypadku chłodzenia budynku – zyski ciepła pomniejszone o energię przenoszoną z budynku do jego otoczenia przez przenikanie lub z powietrzem wentylacyjnym,
- c) w przypadku przygotowania ciepłej wody użytkowej – energia przenoszona z budynku do jego otoczenia ze ściekami. Pojęcie istotne z punktu widzenia projektanta (architekta, konstruktora), charakteryzujące między innymi jakoś ochrony cieplnej pomieszczeń, czyli izolacyjność termiczną oraz szczelność całej obudowy zewnętrznej.

Wynikowa ilość energii jest energią końcową wykorzystywaną na potrzeby ogrzewania, wentylacji oraz podgrzania ciepłej wody użytkowej. Podstawowym wskaźnikiem wykorzystanym do obliczeń jest $E_k H+W$ - cząstkowa maksymalna wartość zużycia energii na potrzeby ogrzewania, wentylacji oraz podgrzania ciepłej wody użytkowej (tzw. współczynnik energochłonności). Jedną z metod obliczeniowych wykorzystanych do obliczeń jest metoda „wskaźnikowa”. Według zmieniających się na przestrzeni lat norm budowlanych, poszczególne typy budownictwa podyktowane okresem jego powstania charakteryzuje się innym, orientacyjnym wskaźnikiem energochłonności.

Wskaźniki wykorzystane do obliczeń zostały dobrane według obowiązujących w poszczególnych okresach normach i przepisach prawnych oraz na podstawie obowiązującego obecnie Rozporządzenie Ministra Infrastruktury i Budownictwa z dnia 14 listopada 2017 r. zmieniające rozporządzenie w sprawie warunków technicznych, jakim powinny odpowiadać budynki i ich usytuowanie.

Kryteria przeprowadzania wskaźnikowych obliczeń zapotrzebowania na energię

Obliczenia zapotrzebowania na energię cieplną do ogrzewania budynków w gminie, przeprowadzono w oparciu o wskaźniki przeciętnego rocznego zużycia energii na ogrzewanie 1 m² powierzchni użytkowej budynku. Użytkowane budynki na terenie gminy powstawały w różnym okresie czasu, zgodnie z przepisami i normami obowiązującymi w okresie ich budowy. Poniższa tabela przedstawia zestawienie wskaźników sezonowego zużycia energii na ogrzewanie w zależności od wieku budynków.

Tabela 4. Wskaźniki sezonowego zużycia energii na potrzeby ogrzewania i wentylacji w zależności od wieku budynków (nieuwzględniające podgrzania ciepłej wody i strat).

Budynki budowane w okresie	Obowiązująca norma	Orientacyjne sezonowe zużycie energii na ogrzewanie kWh/(m ² rok)
Do 1966	Brak uregulowań	270-350
1967-1985	BN-64/B-03404, BN-74/B-03404	240-280
1986-1992	PN-82/B-02020	160-200
1993 - 1996	PN-91/B-02020	120-160
Po 1998	Na podstawie rozporządzenia Ministra Infrastruktury z dnia 12.04.2002 r. w sprawie warunków technicznych, jakim powinny odpowiadać budynki i ich usytuowanie.	90-120*

Źródło: Obowiązujące normy prawne lub przepisy *wartość 90-120 kWh/(m²rok) odpowiada podanemu w rozporządzeniu wskaźnikowi E_0 - sezonowego zapotrzebowania na ciepło do ogrzewania budynku odniesionego do jego kubatury.

ZAŁOŻENIA DO PLANU ZAOPATRZENIA W CIEPŁO, ENERGIĘ ELEKTRYCZNĄ I PALIWA GAZOWE DLA GMINY ŻERKÓW

Tabela 5. Obowiązujące wskaźniki sezonowego zużycia energii na potrzeby ogrzewania, wentylacji oraz podgrzania ciepłej wody użytkowej (wraz ze stratami) kWh/(m²rok).

Rodzaj budynku	Od 1 stycznia 2014	Od 1 stycznia 2017	Od 30 grudnia 2020
Budynek mieszkaniowy:			
a) jednorodzinny	120	95	70
b) wielorodzinny	105	85	65
Budynek zamieszkania zbiorowego	95	85	75
Budynek użyteczności publicznej:			
c) opieki zdrowotnej	390	290	190
d) pozostałe	65	60	45
Budynek gospodarczy, magazynowy i produkcyjny	110	90	70

Źródło: Rozporządzenie Ministra Infrastruktury z dnia 12 kwietnia 2002 r. w sprawie warunków technicznych, jakim powinny odpowiadać budynki i ich usytuowanie

Kolejnym etapem przeprowadzania bilansu energetycznego na potrzeby ogrzewania jest wyznaczenie powierzchni zasobów mieszkaniowych i pozostałych zasobów budownictwa w gminie. Posłużą temu dane uzyskane z Urzędu Miasta i Gminy oraz GUS-u przedstawiające dokładne zestawienie powierzchni użytkowej budownictwa na analizowanym terenie.

Tabela 6. Powierzchnia użytkowa dla poszczególnych sektorów budownictwa w gminie.

Rodzaj budownictwa	Powierzchnia użytkowa [m ²]
Sektor mieszkalnictwa	269 796
Sektor budownictwa związanego z działalnością gospodarczą	40 412
Sektor budownictwa użyteczności publicznej (jednostki gminne, powiatowe i inne)	24 274
Razem:	334 482

Źródło: Urząd Miasta i Gminy Żerków, GUS

7.2 Sektor budownictwa mieszkaniowego

W sektorze budownictwa mieszkaniowego w gminie większość powierzchni mieszkalnej stanowią budynki mieszkalne jednorodzinne. Taka zabudowa charakteryzuje wszystkie sołectwa gminy oprócz miasta Żerków. Z roku na rok obserwuje się sukcesywny przyrost nowej powierzchni użytkowej w tym sektorze.

Na potrzeby obliczeń wykorzystano dane zawarte w Centralnej Ewidencji Emisyjności Budynków. Dane w bazie dotyczą rodzaju źródła ogrzewania i ciepłej wody i zastosowanych nośników energii, odnawialnych źródeł energii oraz rodzajów użytkowanych kotłów/pieców. Na podstawie danych z bazy dokonano obliczeń zapotrzebowania energii na potrzeby grzewcze, w tym na podgrzanie powietrza do wentylacji budynków i podgrzania ciepłej wody użytkowej dla poszczególnych nośników energii.

Dla sektora budownictwa mieszkaniowego zużycie energii cieplnej wyniosło w bazowym roku 240 511 GJ/rok. Do dalszych obliczeń wykorzystano powyższą ilość energii.

7.3 Sektor budownictwa użyteczności publicznej

Dla tego sektora na potrzeby stworzenia „bilansu energetycznego” opracowane zostały ankiety dotyczące przeprowadzonych oraz planowanych zabiegów termomodernizacyjnych oraz wszelkich pozostałych danych mających wpływ na zużycie ilość zużytego ciepła oraz nośników energii, a także ilości emisji zanieczyszczeń.

Analiza danych z ankiet dla sektora użyteczności publicznej wykazała zużycie energii cieplnej w bazowym roku na poziomie: 14 461 GJ/rok.

Do dalszych obliczeń wykorzystano powyższą ilość energii.

ZAŁOŻENIA DO PLANU ZAOPATRZENIA W CIEPŁO, ENERGIĘ ELEKTRYCZNĄ I PALIWA GAZOWE DLA GMINY ŻERKÓW

7.4 Sektor działalności gospodarczej

Po dokonaniu rozpoznania i analizy warunków budownictwa w gminie zdecydowano, że bilans energetyczny (zużycie energii) dla sektora działalności gospodarczej zostanie przeprowadzony na podstawie wskaźników energochłonności. W przypadku sektora działalności gospodarczej liczba rekordów wypełnionych w CEEB okazała się niewystarczająca do obliczeń całkowitego zużycia energii końcowej, ciepłej w tym sektorze.

Za wybraniem metody „wskaźnikowej” przemawia również fakt, iż zbieranie danych od przedsiębiorców jest utrudnione ze względu na bardzo niski odsetek odpowiedzi z ich strony (z doświadczenia autorów wynika fakt, że zwrotnie odpowiada na ankiety zaledwie kilka % ankietowanych). Do obliczeń energetycznych wykorzystano odpowiednio dobrane dla danego sektora wskaźniki energochłonności oraz powierzchnię użytkową sektora.

Tabela 7. Obliczony wskaźnik zużycia energii dla sektora działalności gospodarczej w gminie w roku bazowym.

Budynki budowane w okresie	Odsetek powierzchni z danego okresu	Odsetek powierzchni poddanej termomodernizacji z danego okresu	Uśredniony wskaźnik zużycia energii po termomodernizacji [kWh/(m ² rok)]	Uśredniony wskaźnik zużycia energii budynków z danego okresu [kWh/(m ² rok)]	Uśredniony wskaźnik dla danego sektora łącznie (przyjęty do obliczeń)
Do 1966	8,9%	50%	94,5	182	103,2
1967-1985	16,7%	45%	84	170	
1986-1992	7,0%	45%	64	117	
1993-1996	7,9%	40%	42	89	
1997-2012	33,1%	10%	-	81	
2013-2023	26,4%	10%	-	63	

Źródło: opracowanie własne, na podstawie m.in. Rozporządzenia Ministra Infrastruktury i Rozwoju z dnia 27 lutego 2015 r. w sprawie metodologii obliczania charakterystyki energetycznej budynku i lokalu mieszkalnego lub części budynku stanowiącej samodzielną całość techniczno-użytkową oraz sposobu sporządzania i wzorów świadectw charakterystyki energetycznej, oraz wskaźników sezonowego zużycia energii na potrzeby ogrzewania i wentylacji) oraz danych GUS

Energia użytkowa:

$$E_u = 103,25 \text{ [kWh/m}^2 \text{ rok]}^* 40412 \text{ m}^2 = 4\,172\,531 \text{ kWh/rok} = \mathbf{15\,021 \text{ GJ/rok}}$$

Powyższe obliczenia uwzględniają energię ciepłą użytkową niezbędną do ogrzania pomieszczeń oraz powietrza do wentylacji.

Do powyższego wyniku niezbędne jest doliczenie zapotrzebowania na energię ciepłą na przygotowanie ciepłej wody użytkowej. Do tych obliczeń skorzystano z metodologii określonej w Rozporządzeniu Ministra Infrastruktury i Rozwoju z dnia 27 lutego 2015 r. w sprawie metodologii obliczania charakterystyki energetycznej budynku i lokalu mieszkalnego lub części budynku stanowiącej samodzielną całość techniczno-użytkową oraz sposobu sporządzania i wzorów świadectw charakterystyki energetycznej. Skorzystano także z tabeli „Przeciętne normy zużycia wody na jednego mieszkańca w gospodarstwach domowych” wg Rozporządzenia Ministra Infrastruktury z dnia 14 stycznia 2002 r. w sprawie określenia przeciętnych norm zużycia wody.

Ilość energii obliczono ze wzoru:

$$Q = V * F * C_w * \rho_w * (t_c - t_z) * k * t_{uz} / (1000 * 3600) \text{ [kWh/rok]}$$

Gdzie:

- V - Jednostkowe zużycie wody: 0,6 dm³/ m²*doba;
- K - Współczynnik wykorzystania systemu c.w.u.: 0,9;

ZAŁOŻENIA DO PLANU ZAOPATRZENIA W CIEPŁO, ENERGIĘ ELEKTRYCZNĄ I PALIWA GAZOWE DLA GMINY ŻERKÓW

- F - powierzchnia obliczeniowa dla c.w.u. w danym sektorze (j.w.);
- t_c - Temperatura wody ciepłej: 55°C;
- t_z - Temperatura wody ziemnej: 10°C;
- t_{uz} – czas użytkowania systemów c.w.u. (365);
- C_w – ciepło właściwego wody: 4,19 KJ/kgK;
- ρ_w – gęstość wody: 1000 kg/m³.

Oszacowano, że ilość energii niezbędnej do przygotowania ciepłej wody użytkowej wyniesie 1 502 GJ/rok.

Należy zwrócić uwagę, że oszacowana ilość energii jest to tzw. energia użytkowa, nieuwzględniająca średniej sprawności całkowitej, na którą składa się między innymi sprawność wytwarzania, regulacji, wykorzystania przesyłu i akumulacji energii. Do wyznaczenia sprawności całkowitej posłużono się metodologią zawartą w Rozporządzeniu Ministra Infrastruktury i Rozwoju w sprawie metodologii obliczania charakterystyki energetycznej budynku i lokalu mieszkalnego lub części budynku stanowiącej samodzielną całość techniczno-użytkową oraz sposobu sporządzania i wzorów świadectw charakterystyki energetycznej.

Po uwzględnieniu łącznych strat oszacowano całkowitą sprawność na 55-80% w zależności od wieku budynków niemodernizowanych oraz 75-85% dla nowych oraz zmodernizowanych budynków. Dla przygotowania ciepłej założono uśrednione sprawności ok. 80%.

Biorąc pod uwagę powyższe ilości energii końcowej (po uwzględnieniu strat) potrzebnej do pokrycia zapotrzebowania na ogrzewanie, przygotowanie ciepłej wody użytkowej oraz wentylację wyniesie wg tej metody dla sektora budownictwa mieszkaniowego dla gminy ok.: 22 912 GJ/rok.

Do dalszych obliczeń wykorzystano powyższą ilość energii.

7.5 Zużycie energii cieplnej – wszystkie sektory w Gminie Żerków

W poniższej tabeli zestawiono całkowite, roczne zużycie energii cieplnej, końcowej w Gminie Żerków.

Tabela 8. Całkowite zużycie energii cieplnej, końcowej - wszystkie sektory w Gminie Żerków w roku bazowym.

Sektor związany z budownictwem w gminie	Ilość energii końcowej [GJ/rok]	Udział procentowy
Mieszkalnictwo	240 511	86,55%
Budynki gminne i użyteczności publicznej	22912	8,25%
Działalność gospodarcza	14461	5,20%
Łącznie:	277 884	100,00%

Źródło: Obliczenia własne

Największa ilość energii cieplnej w gminie zużywana jest w sektorze budynków mieszkalnych (ok. 87%). Kolejnym sektorem zużywającym najwięcej energii jest sektor budynków związanych z działalnością gospodarczą (ok. 8%).

ZAŁOŻENIA DO PLANU ZAOPATRZENIA W CIEPŁO, ENERGIĘ ELEKTRYCZNĄ I PALIWA GAZOWE DLA GMINY ŻERKÓW

8 Szacowana emisja PM₁₀, PM_{2,5}, SO₂, NO_x, CO₂, B(a)P (z podziałem na sektory)

8.1 Metodologia bazowej inwentaryzacji

Do opracowania bazy danych emisji zanieczyszczeń gmina została podzielona na następujące sektory:

1. Sektor budownictwa mieszkaniowego.
2. Sektor budownictwa komunalnego i użyteczności publicznej.
3. Sektor działalności gospodarczej.

Przystępując do obliczeń zanieczyszczeń pochodzących ze źródeł energetycznego spalania paliw w sektorach związanych z budownictwem w gminie, należy określić strukturę zużytych paliw oraz energii, a także oszacować ilości i rodzaje poszczególnych typów kotłów/pieców/palenisk.

Dane dotyczące ilości energii dla wyznaczonych sektorów przedstawione w kolejnych podrozdziałach tego rozdziału są obliczeniami wg rozdziału 7, natomiast podział na poszczególne nośniki oraz rodzaje kotłów/pieców/palenisk został oszacowany na podstawie analizy danych z Centralnej Ewidencji Emisyjności Budynków – CEEB.

Do obliczeń emisji zanieczyszczeń do powietrza z procesów spalania paliw w kotłach/piecach wykorzystano wskaźniki wg normy PN EN 303-5:2012. Poniższe wskaźniki są zbliżone do „Wskaźników emisji zanieczyszczeń za spalania paliw w kotłach” Krajowego Ośrodka Bilansowania i Zarządzania Emisjami (KOBIZE). Autorzy zdecydowali się na wykorzystanie tych wskaźników z uwagi na ich większą dokładność, a przede wszystkim na zawarte w tabelach wskaźniki dotyczące kotłów spełniające wymagania tzw. Ekoprojektu - Rozporządzenie Komisji (UE) 2015/1189 z dnia 28 kwietnia 2015 r. w sprawie wykonania dyrektywy Parlamentu Europejskiego i Rady 2009/125/WE (Dz. U. UE L 193 z 21.07.2015, str. 100, z późn. zm.) w odniesieniu do wymogów dotyczących Ekoprojektu dla kotłów na paliwo stałe.

8.2 Emisja zanieczyszczeń wg sektorów

Do obliczeń emisji zanieczyszczeń do powietrza z procesów spalania paliw w kotłach/piecach wykorzystano wskaźniki wg normy PN EN 303-5:2012. Poniższe wskaźniki są zbliżone do „Wskaźników emisji zanieczyszczeń za spalania paliw w kotłach” Krajowego Ośrodka Bilansowania i Zarządzania Emisjami (KOBIZE). Autorzy zdecydowali się na wykorzystanie tych wskaźników z uwagi na ich większą dokładność, a przede wszystkim na zawarte w tabelach wskaźniki dotyczące kotłów spełniające wymagania tzw. Ekoprojektu - Rozporządzenie Komisji (UE) 2015/1189 z dnia 28 kwietnia 2015 r. w sprawie wykonania dyrektywy Parlamentu Europejskiego i Rady 2009/125/WE (Dz. U. UE L 193 z 21.7.2015, str. 100, z późn. zm.) w odniesieniu do wymogów dotyczących Ekoprojektu dla kotłów na paliwo stałe.

Tabela 9. Wskaźniki emisji dla poszczególnych rodzajów paliw i typów kotłów

Nieokreślony typ pieca, Paliwo - gaz, olej opałowy oraz ogrzewanie elektryczne i sieciowe							
	PM ₁₀ [g/GJ]	PM _{2,5} [g/GJ]	CO ₂ [g/GJ]	BaP [g/GJ]	SO ₂ [g/GJ]	NO _x [g/GJ]	CO [g/GJ]
Ogrzewanie gazowe	1,20	1,20	52000,00	0,00	0,30	51,00	26,00
Ogrzewanie olejowe	1,90	1,90	76000,00	0,00	70,00	51,00	57,00
Ogrzewanie elektryczne	0,00	0,00	230833,0	0,00	0,00	0,00	0,00
Miejska sieć ciepłownicza	0,00	0,00	93740,00	0,00	0,00	0,00	0,00
Indywidualny piec C.O., Paliwo - Węgiel							
zas. ręczne kotły pozaklasowe	400,00	398,00	91000,00	0,23	400,00	110,00	4600,00
zas. automatycznie kotły pozaklasowe	240,00	220,00	95000,00	0,15	282,80	150,00	2000,00
zas. ręczne, kotły - klasa 3	200,00	150,00	91000,00	0,20	400,00	110,00	2466,78
zas. ręczne, kotły - klasa 4	49,50	47,03	91000,00	0,08	200,00	110,00	860,00

ZAŁOŻENIA DO PLANU ZAOPATRZENIA W CIEPŁO, ENERGIĘ ELEKTRYCZNĄ I PALIWA GAZOWE DLA GMINY ŻERKÓW

zas. ręczne, kotły - klasa 5	23,68	23,33	104000,00	0,05	0,00	202,00	345,35
zas. ręczne, kotły - klasa Ecodesign	23,68	23,33	104000,00	0,05	0,00	202,00	345,35
zas. automatyczne kotły - klasa 3	49,34	48,60	92000,00	0,08	282,80	340,00	1140,00
zas. automatyczne kotły - klasa 4	23,68	23,33	92000,00	0,05	200,00	340,00	670,00
zas. automatyczne kotły - klasa 5	15,79	15,55	92000,00	0,01	0,00	190,00	246,88
zas. automatyczne kotły - Ecodesign	15,79	15,55	92000,00	0,01	0,00	190,00	246,88
Indywidualny piec C.O., Paliwo - Biomasa/Drewno							
zas. ręczne kotły pozaklasowe	760,00	740,00	0,00	0,12	11,00	80,00	4000,00
zas. automatyczne kotły pozaklasowe	760,00	740,00	0,00	0,12	11,00	80,00	4000,00
zas. ręczne, kotły - klasa 3	108,00	102,60	0,00	0,02	10,00	80,00	2850,00
zas. ręczne, kotły - klasa 4	49,50	47,03	0,00	0,07	10,00	110,00	592,03
zas. ręczne, kotły - klasa 5	36,00	34,20	0,00	0,05	10,00	130,00	440,00
zas. ręczne, kotły - klasa Ecodesign	36,00	34,20	0,00	0,05	10,00	130,00	440,00
zas. automatyczne kotły - klasa 3	49,50	47,03	0,00	0,04	20,00	115,00	670,00
zas. automatyczne kotły - klasa 4	23,68	23,33	0,00	0,01	20,00	341,00	493,36
zas. automatyczne kotły - klasa 5	18,00	17,10	0,00	0,01	0,00	100,00	246,88
zas. automatyczne kotły - Ecodesign	18,00	17,10	0,00	0,01	0,00	100,00	246,88
Piec kaflowy, Paliwo - Węgiel							
Sprawność cieplna poniżej 80 proc.	424,00	106,00	104000,00	0,26	450,00	100,00	5250,00
Sprawność cieplna co najmniej 80 proc	424,00	106,00	104000,00	0,26	450,00	100,00	5250,00
Wyposażony w urządzenie redukujące emisję	106,00	26,50	104000,00	0,26	450,00	100,00	5250,00
Spełniający wymagania Ekoprojektu	17,60	4,40	92000,00	0,01	0,00	170,00	830,00
Koza (na drewno, węgiel), Paliwo - Węgiel							
Sprawność cieplna poniżej 80 proc.	424,00	106,00	104000,00	0,26	450,00	100,00	5250,00
Sprawność cieplna co najmniej 80 proc	424,00	106,00	104000,00	0,26	450,00	100,00	5250,00
Wyposażony w urządzenie redukujące emisję	106,00	26,50	104000,00	0,26	450,00	100,00	5250,00
Spełniający wymagania Ekoprojektu	17,60	4,40	92000,00	0,01	0,00	170,00	830,00
Koza (na drewno, węgiel), Paliwo - Drewno							
Sprawność cieplna poniżej 80 proc.	672,00	168,00	0,00	0,13	20,00	60,00	5250,00
Sprawność cieplna co najmniej 80 proc	672,00	168,00	0,00	0,13	20,00	60,00	5250,00
Wyposażony w urządzenie redukujące emisję	168,00	42,00	0,00	0,13	20,00	60,00	5250,00
Spełniający wymagania Ekoprojektu	20,00	5,00	0,00	0,01	0,00	75,00	950,00
Kominiek, Paliwo - Biomasa/Drewno							
Sprawność cieplna poniżej 80 proc.	672,00	168,00	0,00	0,13	20,00	60,00	5250,00
Sprawność cieplna co najmniej 80 proc	672,00	168,00	0,00	0,13	20,00	60,00	5250,00
Wyposażony w urządzenie redukujące emisję	168,00	42,00	0,00	0,13	20,00	60,00	5250,00
Spełniający wymagania Ekoprojektu	20,00	5,00	0,00	0,01	0,00	75,00	950,00
Trzon kuchenny, Paliwo - Węgiel							
Sprawność cieplna poniżej 80 proc.	424,00	106,00	104000,00	0,26	450,00	100,00	5250,00
Sprawność cieplna co najmniej 80 proc	424,00	106,00	104000,00	0,26	450,00	100,00	5250,00
Wyposażony w urządzenie redukujące emisję	106,00	26,50	104000,00	0,26	450,00	100,00	5250,00
Spełniający wymagania Ekoprojektu	17,60	4,40	92000,00	0,01	0,00	170,00	830,00
Trzon kuchenny, Paliwo - Drewno							
Sprawność cieplna poniżej 80 proc.	672,00	168,00	0,00	0,13	20,00	60,00	5250,00
Sprawność cieplna co najmniej 80 proc	672,00	168,00	0,00	0,13	20,00	60,00	5250,00
Wyposażony w urządzenie redukujące emisję	168,00	42,00	0,00	0,13	20,00	60,00	5250,00
Spełniający wymagania Ekoprojektu	20,00	5,00	0,00	0,01	0,00	75,00	950,00
Inne, Paliwo - Węgiel							
Sprawność cieplna poniżej 80 proc.	424,00	106,00	104000,00	0,26	450,00	100,00	5250,00
Sprawność cieplna co najmniej 80 proc	424,00	106,00	104000,00	0,26	450,00	100,00	5250,00
Wyposażony w urządzenie redukujące emisję	106,00	26,50	104000,00	0,26	450,00	100,00	5250,00
Spełniający wymagania Ekoprojektu	17,60	4,40	92000,00	0,01	0,00	170,00	830,00
Inne, Paliwo - Biomasa/Drewno							
Sprawność cieplna poniżej 80 proc.	672,00	168,00	0,00	0,13	20,00	60,00	5250,00
Sprawność cieplna co najmniej 80 proc	672,00	168,00	0,00	0,13	20,00	60,00	5250,00
Wyposażony w urządzenie redukujące emisję	168,00	42,00	0,00	0,13	20,00	60,00	5250,00
Spełniający wymagania Ekoprojektu	20,00	5,00	0,00	0,01	0,00	75,00	950,00

Źródło: norma PN EN 303-5:2012 (Wskaźniki emisji wyznaczone dla nowych kotłów według normy PN EN 303-5:2012 przy założeniu 10% tlenu w spalinach (zgodnie z metodyką przeliczania USEPA www.epa.gov/ttn/emc/methods/method19.html))

ZAŁOŻENIA DO PLANU ZAOPATRZENIA W CIEPŁO, ENERGIĘ ELEKTRYCZNĄ I PALIWA GAZOWE DLA GMINY ŻERKÓW

8.3 Struktura zużycia paliw/energii w sektorach

Ilość energii końcowej w GJ/rok wyznaczona dla wszystkich sektorów w poprzednim rozdziale posłużyła do określenia struktury zużycia energii z poszczególnych nośników oraz emisji.

Poniżej przedstawiono strukturę energii pochodzącej z poszczególnych nośników na potrzeby ogrzewania budynków i przygotowania ciepłej wody w gminie Żerków w roku bazowym 2023.

Tabela 10. Łączne zużycie energii cieplnej (c.o., c.w.u.) z poszczególnych nośników w gminie

Nośnik energii	Mieszkalnictwo	Budynki komunalne	Działalność gospodarcza	Łącznie	Udział [%]
	Ilość energii z danego nośnika [GJ/rok]				
węgiel	131 489	324	7 289	139 101	50,06%
biomasa	55 246	674	2 631	58 551	21,07%
gaz	39 451	13 033	10 914	63 398	22,81%
olej opałowy	537	-	1 407	1 944	0,70%
energia elektryczna	12 110	431	591	13 132	4,73%
kolektory słoneczne	118	-	6	124	0,04%
pompy ciepła	1 560	-	74	1 634	0,59%
łącznie	240 511	14 461	22 912	277 884	100,00%

Źródło: Opracowanie własne

W ujęciu globalnym w gminie Żerków najczęściej zużywanej energii pochodzi z węgla (ok. 50%). Kolejnym nośnikiem pod kątem ilości zużycia jest gaz (ok. 23%), a następnie biomasa (ok. 21%). Wykorzystanie pozostałych nośników energii jest niższe i stanowi od 0,04% w przypadku kolektorów słonecznych do 4,7% w przypadku energii elektrycznej.

Łączna emisja zanieczyszczeń

Tabela 11. Łączna emisja zanieczyszczeń w gminie w roku bazowym

Sektor	Substancja [Mg/rok]						
	PM10	PM2,5	CO ₂	BaP	SO ₂	NO _x	CO
Budynki mieszkalne	63,75	51,90	13 786,55	0,03	44,04	23,76	608,22
Budynki gminne i użyteczności publicznej	0,20	0,19	892,67	0,00	0,68	1,37	3,57
Działalność gospodarcza	3,52	2,76	1 450,42	0,00	2,54	1,81	34,10
łącznie	67,47	54,85	16 129,63	0,03	47,27	26,94	645,89

Źródło: Opracowanie własne na podstawie bazy CEEB i wskaźników emisji zanieczyszczeń

ZAŁOŻENIA DO PLANU ZAOPATRZENIA W CIEPŁO, ENERGIĘ ELEKTRYCZNĄ I PALIWA GAZOWE DLA GMINY ŻERKÓW

9 Przedsięwzięcia racjonalizujące użytkowanie ciepła, energii elektrycznej i paliw gazowych

Głównym celem przedsięwzięć racjonalizujących użytkowanie ciepła, energii elektrycznej i paliw gazowych jest zmniejszenie ogólnej konsumpcji oraz zmniejszenie energochłonności procesów.

9.1 Przedsięwzięcia racjonalizujące użytkowanie ciepła

Termomodernizacja jest to poprawienie cech technicznych budynku, w celu zmniejszenia zużycia energii dla potrzeb ogrzewania, wentylacji i przygotowania ciepłej wody użytkowej. Do głównych działań termomodernizacyjnych zalicza się: ocieplenie ścian zewnętrznych, stropodachu lub stropu do poddasza, stropu nad piwnicą, uszczelnienie lub wymiana okien, drzwi zewnętrznych, modernizacja źródła ciepła, instalacji centralnego ogrzewania, ciepłej wody użytkowej, wentylacyjnej.

Najprostszą pod względem ilościowym racjonalizacją zużycia energii jest poprawne zaizolowanie ciepłe w przypadku przegród nieprzeziernych, zarówno przy ogrzewaniu jak i przy chłodzeniu. Analizując przegrody przeierne tj. okna, drzwi szklane oraz świetliki należy zwrócić uwagę na zastosowanie szyb oraz ram, które posiadają niski współczynnik przenikania ciepła.

Termomodernizacja budynków powinna być wykonywana w sposób kompleksowy, to znaczy ociepleni i uszczelnieniu budynku powinna towarzyszyć modernizacja źródła ciepła i instalacji c.o. oraz wyposażenie w urządzenia umożliwiające regulację ilości dostarczanego ciepła w dostosowaniu do warunków zewnętrznych. Największy potencjał oszczędności energii stanowi: ocieplenie ścian zewnętrznych oraz stropów nad ostatnią kondygnacją oraz modernizacja instalacji c.o., poprzez montaż zaworów termostatycznych i regulację hydrauliczną instalacji. Znaczące zmniejszenie zużycia energii końcowej można osiągnąć poprzez zamianę nieefektywnego źródła ciepła (np. kotły i piece węglowe) na źródła o wysokiej sprawności spalania (np. kotły gazowe).

Zmiana systemu zaopatrywania budynków w ciepło

W celu redukcji niskiej emisji, bardzo duże znaczenie ma wymiana istniejących źródeł ciepła. Proponuje się w pierwszej kolejności wymianę istniejących źródeł ciepła na kotłownie gazowe (jeżeli istnieją techniczne i ekonomiczne warunki przyłączeniowe) oraz nowe przyłączenia do sieci ciepłowniczej. Zaleca się również wymianę kotłów na paliwa stałe o większej sprawności.

Zgodnie z uchwałą nr XXXIX/941/17 Sejmiku Województwa Wielkopolskiego z dnia 18 grudnia 2017 r. w sprawie wprowadzenia, na obszarze Województwa Wielkopolskiego, ograniczeń lub zakazów w zakresie eksploatacji instalacji, w których następuje spalanie paliw, od 1 maja 2018 r. zakazuje się stosowania najgorszej jakości paliw stałych. Ponadto, wprowadza ograniczenia dla kotłów oraz tzw. miejscowych ogrzewaczy np. kominków i pieców. Wszystkie nowe kotły po 1 maja 2018 r. muszą zapewnić możliwość wyłącznie automatycznego podawania paliwa, wysoką efektywność energetyczną oraz dotrzymanie norm emisyjnych. Nie mogą również posiadać rusztu awaryjnego oraz możliwości jego zamontowania. Zgodnie z projektem kotły zainstalowane przed wejściem w życie uchwał antysmogowych i nie spełniające ich wymagań będą musiały być wymienione w 2 etapach: do 1 stycznia 2024 r. – w przypadku kotłów bezklasowych, do 1 stycznia 2028 r. – w przypadku kotłów spełniających wymagania dla klasy 3 lub 4 według normy PN-EN 303-5:2012. Kotły tzw. 5 klasy, zainstalowane przed wejściem w życie uchwał, będą mogły być użytkowane dożywotnio. Ponadto miejscowe ogrzewacze pomieszczeń (piece, kominki, kozy) zainstalowane przed wejściem w życie uchwał antysmogowych i nie spełniające ich wymagań będą musiały być wymienione do 1 stycznia 2026 r.

Dnia 29 listopada 2021 roku uchwała antysmogowa dla województwa wielkopolskiego została znowelizowana uchwałą nr XXXVI/700/21 Sejmiku Województwa Wielkopolskiego.

ZAŁOŻENIA DO PLANU ZAOPATRZENIA W CIEPŁO, ENERGIĘ ELEKTRYCZNĄ I PALIWA GAZOWE DLA GMINY ŻERKÓW

W instalacjach, w których następuje spalanie paliw stałych o których mowa w art. 2 ust. 1 pkt 4a ustawy z dnia 25 sierpnia 2006 r. o systemie monitorowania i kontrolowania jakości paliw (Dz. U. 2021, poz. 133 ze zm.), takich jak kocioł, kominek lub piec zlokalizowanych na terenie gminy Konina oraz powiatów: kolskiego, konińskiego, słupeckiego i tureckiego, zgodnie z § 3 cytowanej uchwały, z dniem 1 stycznia 2041 r. zakazuje się stosowanie węgla kamiennego oraz paliw stałych produkowanych z jego wykorzystaniem.

Równie ważne będzie wykorzystanie instalacji odnawialnych źródeł energii, w tym kolektorów słonecznych oraz pomp ciepła. Powyższe działania w znacznym stopniu ograniczą niską emisję, szczególnie uciążliwą w okresie zimowym.

Regulacja termostatyczna temperatury w pomieszczeniu

Racjonalizację zużycia energii w systemach grzewczych i chłodzących uzyskuje się przez regulację termostatyczną temperatury powietrza w ogrzewanych lub schładzanych pomieszczeniach.

W systemach grzewczych stosowane są głowice termostatyczne na zaworach przy grzejnikach lub wkładkach termostatycznych, wbudowanych w grzejnik. Obecnie stosuje się urządzenia regulacyjne przy ogrzewaniu pomieszczeń. O konieczności stosowania regulacji informuje prawo budowlane, które określa m.in.: temperatury obliczeniowe w pomieszczeniach w zależności od ich przeznaczenia i wykorzystania, minimalne warunki w zakresie temperatury w miejscach pracy, konieczność stosowania urządzeń regulacyjnych działających automatycznie.

Systemy ogrzewania niskoparametrycznego

Przykładem ogrzewania powierzchniowego jest ogrzewanie podłogowe, ścienne lub sufitowe. Podstawową cechą jest wykorzystywanie powierzchni przegród budowlanych do przekazania strumienia ciepła na pokrycie strat i/lub kompensacji chłodu wprowadzanego z zimnym powietrzem wentylacyjnym.

Duża powierzchnia grzewcza oznacza niską temperaturę samej powierzchni grzejącej. Przy dużej powierzchni grzejącej, jest większy udział promieniowania w przekazywaniu ciepła niż przy ogrzewaniu tradycyjnym, a więc komfort cieplny jest odczuwalny przy niższej temperaturze powietrza. Niska temperatura powietrza oznacza również mniejsze zapotrzebowanie na strumień ciepła ogrzewanych pomieszczeń. Ogrzewanie powierzchniowe, dzięki rozciągnięciu powierzchni grzewczej na rozległym obszarze ogrzewanych pomieszczeń, pozwalają na znaczną redukcję temperatur pomiędzy podłogą, a sufitem oraz powoduje jednorodne pole promieniowania w całym obszarze. Wydajność ogrzewania ściennego zależy od temperatury czynnika grzewczego, jego ochłodzenia oraz temperatury w pomieszczeniach. Płyty systemowe ogrzewania ściennego mogą być adaptowane do ogrzewania podłogowego lub ogrzewania sufitowego. System ogrzewania ściennego można wykorzystywać także do schładzania ściennego. System suchy ogrzewania ściennego, w pełnym zakresie może stanowić konkurencję do systemu mokrego ogrzewania ściennego.

Stosowanie odzysków ciepła

Użycie tej formy stosuje się w przypadku procesów ciągłych w czasie. W praktyce forma ta jest często spotykana w systemach wentylacyjnych nawiewno-wywiewnych. Strumień powietrza zewnętrznego, posiadający niską temperaturę, jest wstępnie ogrzewany strumieniem powietrza wywiewanego, ciepłego. Strumień ciepła przekazanego w procesie jego odzysku, zmniejsza strumień ciepła niezbędny do podgrzania powietrza końcowego, które jest wprowadzone do wentylowanych pomieszczeń.

Wstępny podgrzew powietrza w wymienniku ciepła GWC

Zimne powietrze o niskiej temperaturze jest podawane do gruntowego wymiennika ciepła, gdzie dochodzi do podgrzania o kilka stopni. W okresie zimy płytowy wymiennik gruntowy „zwraca” zgromadzone ciepło

ZAŁOŻENIA DO PLANU ZAOPATRZENIA W CIEPŁO, ENERGIĘ ELEKTRYCZNĄ I PALIWA GAZOWE DLA GMINY ŻERKÓW

w gruncie, dzięki temu zimne powietrze może być ogrzewane. Temperatura powietrza za GWC (gruntowy wymiennik ciepła), podobnie jak w lecie jest stabilna w ciągu doby, natomiast podczas mrozów powoli spada do wielkości stopni nieco powyżej zera w skali Celsjusza. Główną cechą wymiennika GWC jest zdolność dowilżania powietrza ogrzewanego w wymienniku w czasie zimy. Wychodzące powietrze może zostać dowilżone nawet do 90 %. Ta cecha poprawia parametr wilgotności powietrza w budynku w czasie chłódów. Prawidłowe dostosowanie strugi powietrza przepływającego przez płytowy wymiennik, zapewnia maksymalnie efektywną i skuteczną wymianę ciepła.

9.2 Racjonalizacja zużycia gazu ziemnego

Wielkość potencjału racjonalizacji zużycia gazu ziemnego wynika z realizacji przedsięwzięć termomodernizacyjnych w budynkach i jest proporcjonalna do udziału gazu w rynku ciepła na terenie gminy. Również zastosowanie nowoczesnych urządzeń o większej sprawności sprzyja racjonalizacji zużycia gazu. Wzrost sprawności dla nowych urządzeń wynika z uwzględnienia następujących rozwiązań technicznych:

- lepsze rozwiązanie układu palnikowego oraz układu powierzchni ogrzewalnych kotła pozwalające na zwiększenie nominalnej sprawności kotła, a co za tym idzie sprawności średnioeksploatacyjnej;
- lepszy dobór wielkości kotła, czyli unikanie przewymiarowania;
- stosowanie kotłów kondensacyjnych, pozwalających odzyskać ze spalin ciepło parowania pary wodnej zawartej w spalinach.

Na wzrost efektywności wykorzystania gazu wpływ mają również takie działania jak:

- oszczędne gospodarowanie paliwem gazowym w zakresie ogrzewania poprzez stosowanie nowoczesnych kotłów o dużej sprawności oraz zabiegi termomodernizacyjne, których efektem będzie zmniejszenie zużycia gazu;
- racjonalne wykorzystanie paliwa gazowego w indywidualnych gospodarstwach domowych, wyrażające się oszczędzaniem gazu w zakresie przygotowania ciepłej wody użytkowej.

Racjonalizacja użytkowania gazu związana jest również z jego dystrybucją i sprowadza się do działań związanych ze zmniejszeniem strat gazu. Straty gazu w sieci dystrybucyjnej spowodowane są głównie przez nieszczelności na armaturze i sytuacje związane z awariami i remontami. Modernizacja sieci wpłynie na zmniejszenie prawdopodobieństwa awarii.

9.3 Racjonalizacja zużycia energii elektrycznej

Zmniejszenie zużycia energii elektrycznej może być realizowane na poziomie następujących podmiotów:

- zakładu energetycznego – modernizacja stacji transformatorowych i linii przesyłowych,
- zarządcy dróg, gmina - energooszczędne oświetlenie uliczne (od 25% do 50%),
- na poziomie użytkownika – wprowadzanie energooszczędnego oświetlenia pomieszczeń, modernizacja bądź wymiana energochłonnych urządzeń gospodarstwa domowego, przesuwanie poboru energii na godziny poza szczytem energetycznym (od 8% do 15% w urządzeniach gospodarstwa domowego - pralki, chłodziarki, kuchnie elektryczne, sprzęt audio-wideo itp.).

Główne kierunki racjonalizacji zużycia energii elektrycznej przez władze gminy to:

- modernizacja oświetlenia dróg, ulic i placów,
- montaż energooszczędnych opraw oświetleniowych, urządzeń automatycznego włączania i wyłączania oświetlenia,
- montaż urządzeń do regulacji natężenia oświetlenia w pomieszczeniach,
- stopniowa wymiana maszyn i urządzeń elektroenergetycznych na bardziej efektywne,
- regularna konserwacja i czyszczenie urządzeń i oświetlenia,
- zapewnienie dostępu do informacji o energooszczędnych urządzeniach elektroenergetycznych.

ZAŁOŻENIA DO PLANU ZAOPATRZENIA W CIEPŁO, ENERGIĘ ELEKTRYCZNĄ I PALIWA GAZOWE DLA GMINY ŻERKÓW

10 Możliwości stosowania środków poprawy efektywności energetycznej w rozumieniu art. 6 ust. 2 ustawy z dnia 20 maja 2016 r. o efektywności energetycznej

Efektywność energetyczna jest to stosunek uzyskanego efektu użytkowego urządzenia, obiektu lub instalacji do wielkości energii zużytej na jego uzyskanie. Efektywność energetyczna zależy od konstrukcji urządzeń i technologii zastosowanych w procesach wytwarzania, przesyłania i użytkowania energii i paliw. Istotnym dla zmniejszenia zużycia energii jest jej oszczędzanie, które polega na dostosowaniu efektu użytkowego do potrzeb. Poszczególne ustawy wymieniają elementy, które stanowią środki poprawy efektywności. Ustawa z dnia 20.05.2016 r. o efektywności energetycznej nakłada na jednostki sektora publicznego obowiązek zastosowania co najmniej jednego ze środków efektywności energetycznej (art. 6 ust. 1), przez które należy rozumieć, zgodnie z art. 6 ust. 2 następujące działania:

- realizacja i finansowanie przedsięwzięcia służącego poprawie efektywności energetycznej,
- nabycie urządzenia, instalacji lub pojazdu, charakteryzujących się niskim zużyciem energii oraz niskimi kosztami eksploatacji,
- wymiana eksploatowanego urządzenia, instalacji lub pojazdu na urządzenie, instalację lub pojazd, o których mowa w pkt 2, lub ich modernizacja,
- realizacja przedsięwzięcia termomodernizacyjnego w rozumieniu ustawy z dnia 21 listopada 2008 r. o wspieraniu termomodernizacji i remontów oraz o centralnej ewidencji emisyjności budynków (Dz.U. 2022 poz. 438),
- wdrażanie systemu zarządzania środowiskowego, o którym mowa w art. 2 pkt 13 rozporządzenia Parlamentu Europejskiego i Rady (WE) nr 1221/2009 z dnia 25 listopada 2009 r. w sprawie dobrowolnego udziału organizacji w systemie ekzarządzania i audytu we Wspólnocie (EMAS), uchylającego rozporządzenie (WE) nr 761/2001 oraz decyzje Komisji 2001/681/WE i 2006/193/WE, potwierdzone uzyskaniem wpisu do rejestru EMAS, o którym mowa w art. 5 ust. 1 ustawy z dnia 15 lipca 2011 r. o krajowym systemie ekzarządzania i audytu (EMAS)
- realizacja przedsięwzięć niskoemisyjnych, o których mowa w ustawie z dnia 21 listopada 2008 r. o wspieraniu termomodernizacji i remontów oraz o centralnej ewidencji emisyjności budynków.

Ponadto istnieje możliwość starania się o uzyskanie białego certyfikatu (rodzaj świadectwa potwierdzającego zaoszczędzenie określonej ilości energii w wyniku realizacji inwestycji służących poprawie efektywności energetycznej), który można uzyskać realizując zadania służące podniesieniu efektywności energetycznej a określone w art. 19, ust. 1 ustawy:

- izolacja instalacji przemysłowych;
- przebudowa lub remont budynku wraz z instalacjami i urządzeniami technicznymi;
- modernizacja lub wymiana:
 - oświetlenia,
 - urządzeń i instalacji wykorzystywanych w procesach przemysłowych lub w procesach energetycznych lub telekomunikacyjnych lub informatycznych,
 - lokalnych sieci ciepłowniczych i lokalnych źródeł ciepła w rozumieniu art. 2 pkt 6 i 7 ustawy z dnia 21 listopada 2008 r. o wspieraniu termomodernizacji i remontów oraz o centralnej ewidencji emisyjności budynków,
 - modernizacja lub wymiana urządzeń przeznaczonych do użytku domowego;
- odzyskiwanie energii, w tym odzyskiwanie energii w procesach przemysłowych;

ZAŁOŻENIA DO PLANU ZAOPATRZENIA W CIEPŁO, ENERGIĘ ELEKTRYCZNĄ I PALIWA GAZOWE DLA GMINY ŻERKÓW

- ograniczenie strat:
 - związanych z poborem energii biernej,
 - sieciowych związanych z przesyłaniem lub dystrybucją energii elektrycznej lub gazu ziemnego, na transformacji,
 - w sieciach ciepłowniczych,
 - związanych z systemami zasilania urządzeń telekomunikacyjnych lub informatycznych,
- stosowanie, do ogrzewania lub chłodzenia obiektów, energii wytwarzanej w instalacjach odnawialnego źródła energii, ciepła użytkowego w wysokosprawnej kogeneracji w rozumieniu ustawy z dnia 10 kwietnia 1997 r. – Prawo energetyczne lub ciepła odpadowego z instalacji przemysłowych.

Ustawa z dnia 21 listopada 2008 r. o wspieraniu termomodernizacji i remontów (Dz.U. 2022 poz. 438) określa następujące przedsięwzięcia służące poprawie efektywności energetycznej w zakresie przebudowy lub remontu budynków, w tym przedsięwzięcia termomodernizacyjne i remontowe:

- ocieplenie ścian, stropów, fundamentów, stropodachów lub dachów;
- modernizacja lub wymiana stolarki okiennej i drzwiowej lub wymiana oszkleń w budynkach na efektywne energetycznie;
- montaż urządzeń zaciemniających okna (np. rolety, żaluzje);
- izolacja cieplna, równoważenie hydrauliczne lub kompleksowa modernizacja instalacji ogrzewania lub przygotowania ciepłej wody użytkowej;
- likwidacja liniowych i punktowych mostków cieplnych;
- modernizacja systemu wentylacji poprzez montaż układu odzysku (rekuperacji) ciepła.

Nowelizacja ustawy wprowadza nową definicję „przedsięwzięcia niskoemisyjnego” – jest to przygotowanie i realizacja przedsięwzięcia, którego przedmiotem jest ulepszenie, w wyniku którego następuje:

- wymiana urządzeń lub systemów grzewczych na spełniające standardy niskoemisyjne, z wyłączeniem kotłów na paliwo stałe spełniających wymagania klasy 5 zgodnie z normą przenoszącą europejską normę EN 303-5:2012,
- likwidacja urządzeń lub systemów grzewczych w tych budynkach, które nie spełniają standardów niskoemisyjnych, z wyłączeniem kotłów na paliwo stałe spełniających wymagania klasy 5 zgodnie z normą przenoszącą europejską normę EN 303-5:2012, oraz przyłączenie lub modernizacja przyłączenia budynku mieszkalnego jednorodzinnego do sieci ciepłowniczej, elektroenergetycznej, wraz z zainstalowaniem w tych budynkach niezbędnych urządzeń lub systemów grzewczych,
- zapewnienie budynkowi mieszkalnemu jednorodzinnemu dostępu do energii z zewnętrznej instalacji odnawialnego źródła energii w rozumieniu ustawy z dnia 20 lutego 2015 r. o odnawialnych źródłach (Dz. U. z 2022 r. poz. 1378, 1383, 2370, 2687) energii oraz dostępu do pompy ciepła, wraz z zainstalowaniem urządzeń służących doprowadzaniu energii elektrycznej z tej instalacji oraz zainstalowaniem w tych budynkach niezbędnych urządzeń lub systemów grzewczych,
- zmniejszenie zapotrzebowania budynków mieszkalnych jednorodzinnych na energię dostarczaną na potrzeby ich ogrzewania i podgrzewania wody użytkowej, jeżeli równocześnie:
 - następuje wymiana urządzeń lub systemów grzewczych w tych budynkach, które nie spełniają standardów niskoemisyjnych, na spełniające standardy niskoemisyjne albo
 - następuje wymiana urządzeń lub systemów grzewczych w tych budynkach, które nie spełniają standardów niskoemisyjnych, oraz budowa albo modernizacja przyłącza gazowego albo elektroenergetycznego do budynku mieszkalnego jednorodzinnego, albo

ZAŁOŻENIA DO PLANU ZAOPATRZENIA W CIEPŁO, ENERGIĘ ELEKTRYCZNĄ I PALIWA GAZOWE DLA GMINY ŻERKÓW

- następuje likwidacja urządzeń lub systemów grzewczych w tych budynkach, które nie spełniają standardów niskoemisyjnych, oraz budowa przyłącza ciepłowniczego do budynku mieszkalnego jednorodzinnego, albo
- istniejące urządzenia lub systemy grzewcze spełniają standardy niskoemisyjne, albo
- budynek mieszkalny jednorodzinny jest przyłączony do sieci ciepłowniczej albo
- budynek mieszkalny jednorodzinny jest przyłączony, na potrzeby ogrzewania budynku, do sieci gazowej lub elektroenergetycznej, albo
- w budynku mieszkalnym jednorodzinnym jest wykorzystywany kocioł na paliwo stałe spełniający wymagania klasy 5 zgodnie z normą przenoszącą europejską normę EN 303-5:2012

Ustawa zakłada, iż w celu ograniczenia emisji zanieczyszczeń i poprawy jakości powietrza oraz poprawy efektywności energetycznej budynków w gminie, gmina może realizować przedsięwzięcia niskoemisyjne na rzecz najmniej zamożnych gospodarstw domowych w budynkach mieszkalnych jednorodzinnych, w tym w szczególności tych, których członkami są osoby mające prawo do korzystania ze świadczeń pieniężnych na podstawie ustawy z dnia 12 marca 2004 r. o pomocy społecznej.

Przedsięwzięcia niskoemisyjne są współfinansowane ze środków Funduszu na podstawie porozumienia zawieranego w imieniu i na rzecz ministra właściwego do spraw klimatu przez Narodowy Fundusz Ochrony Środowiska i Gospodarki Wodnej, zwany dalej „Narodowym Funduszem”. Gmina musi zobowiązać się do spełnienia pięciu warunków:

- obowiązywania na terenie Gminy uchwały w celu zapobieżenia negatywnemu oddziaływaniu na zdrowie ludzi lub na środowisko, wprowadzająca ograniczenia lub zakazy w zakresie eksploatacji instalacji, w których następuje spalanie paliw, o której mowa w art. 96 ust. 1 ustawy z dnia 27 kwietnia 2001 r. – Prawo ochrony środowiska,
- realizacji przedsięwzięć niskoemisyjnych w nie mniej niż 1% łącznej liczby budynków mieszkalnych jednorodzinnych na obszarze gminy lub nie mniej niż 20 takich budynków oraz nie więcej niż 12% łącznej liczby takich budynków, z wyłączeniem miast, których liczba mieszkańców przekracza 100 000,
- wymiany lub likwidacji urządzeń lub systemów grzewczych lub systemów podgrzewających wodę użytkową, niespełniających wymagań niskoemisyjnych, nie mniej niż 80% budynków mieszkalnych jednorodzinnych,
- zmniejszenia zapotrzebowania na energię dostarczaną na potrzeby ogrzewania budynku mieszkalnego jednorodzinne i podgrzewania wody użytkowej, liczonego łącznie dla wszystkich przedsięwzięć niskoemisyjnych, na poziomie nie mniejszym niż 30% energii końcowej
- zabezpieczenia w swoim budżecie środków finansowych pochodzących z dochodów własnych lub ze środków krajowych i zagranicznych, których suma stanowi 30% kosztów realizacji porozumienia, a w przypadku miast, których liczba mieszkańców przekracza 100 000 – więcej niż 30% kosztów realizacji porozumienia.

Stroną porozumienia, reprezentującą gminy i wykonującą ich prawa i obowiązki wynikające z realizacji i zapewnienia utrzymania efektów przedsięwzięć niskoemisyjnych, może być związek międzygminny, powiat lub związek metropolitalny, przy czym warunki muszą być spełnione indywidualnie przez każdą gminę, na obszarze której będą realizowane przedsięwzięcia niskoemisyjne.

Przedsięwzięcia niskoemisyjne realizowane na podstawie porozumień w zasadniczej części, tj. nie więcej niż 70%, będą finansowane ze środków Funduszu Termomodernizacji i Remontów prowadzonego przez Bank Gospodarstwa Krajowego. Gmina zobowiązana jest zabezpieczyć w swoim budżecie pozostałą część środków

ZAŁOŻENIA DO PLANU ZAOPATRZENIA W CIEPŁO, ENERGIĘ ELEKTRYCZNĄ I PALIWA GAZOWE DLA GMINY ŻERKÓW

finansowych, tj. 30% kosztów realizacji porozumienia. Mogą to być środki pochodzące zarówno z dochodów własnych, jak i ze środków krajowych i zagranicznych.

10.1 Źródła finansowania

Zgodnie z art. 6 ustawy o efektywności energetycznej jednostka sektora publicznego, realizując swoje zadania, stosuje, co najmniej jeden z wymienionych w ustawie środków poprawy efektywności energetycznej. Środkami tymi są:

- realizacja i finansowanie przedsięwzięcia służącego poprawie efektywności energetycznej;
- nabycie urządzenia, instalacji lub pojazdu, charakteryzujących się niskim zużyciem energii oraz niskimi kosztami eksploatacji;
- wymiana eksploatowanego urządzenia, instalacji lub pojazdu na urządzenie, instalację lub pojazd, o których mowa w pkt 2, lub ich modernizacja;
- realizacja przedsięwzięcia termomodernizacyjnego w rozumieniu ustawy z dnia 21 listopada 2008 r. o wspieraniu termomodernizacji i remontów (Dz.U. 2022 poz. 438);
- wdrażanie systemu zarządzania środowiskowego, o którym mowa w art. 2 pkt 13 rozporządzenia Parlamentu Europejskiego i Rady (WE) nr 1221/2009 z dnia 25 listopada 2009 r. w sprawie dobrowolnego udziału organizacji w systemie ekozarządzania i audytu we Wspólnocie (EMAS), uchylającego rozporządzenie (WE) nr 761/2001 oraz decyzje Komisji 2001/681/WE i 2006/193/WE, potwierdzone uzyskaniem wpisu do rejestru EMAS, o którym mowa w art. 5 ust. 1 ustawy z dnia 15 lipca 2011 r. o krajowym systemie ekozarządzania i audytu (EMAS);
- realizacja gminnych programów niskoemisyjnych, o których mowa w ustawie z dnia 21 listopada 2008 r. o wspieraniu termomodernizacji i remontów.

W Polsce istnieje obecnie dużo możliwości wsparcia inwestycji w poprawę efektywności energetycznej. Wspierany jest szereg przedsięwzięć z tym związanych od zarządzania energią, poprzez inwestycje we wszelkiego rodzaju źródła energii odnawialnej (kolektory słoneczne, elektrownie wodne, elektrownie i ciepłownie na biomasę i biogaz, geotermia), termomodernizacje budynków i inne. Finansowanie skierowane jest do każdej z możliwych grup odbiorców, są to:

- Samorządy i jednostki budżetowe;
- Przedsiębiorcy oraz rolnicy;
- Osoby fizyczne oraz wspólnoty mieszkaniowe.

Poniżej przedstawiono możliwości wsparcia finansowego efektywności energetycznej.

Narodowy Fundusz Ochrony Środowiska i Gospodarki Wodnej w Warszawie „Mój prąd”

Celem programu jest zwiększenie produkcji energii elektrycznej z mikroinstalacji fotowoltaicznych lub wzrost autokonsumpcji wytworzonej energii elektrycznej poprzez jej magazynowanie (magazyny energii elektrycznej lub ciepła) oraz zwiększenie efektywności zarządzania energią elektryczną na terenie Rzeczypospolitej Polskiej. Przedsięwzięcia muszą przyczyniać się do realizacji krajowego celu dotyczącego udziału OZE w konsumpcji i wytwarzaniu energii ogółem oraz muszą zapewniać poszanowanie środowiska i ochronę krajobrazu (co jest możliwe zwłaszcza w przypadku zastosowania mikroinstalacji fotowoltaicznej).

Obecnie opracowywany jest zakres, budżet oraz terminy kolejnego, VI naboru wniosków do Programu.

Informacje o programie udzielają doradcy z Wydziału Projektu Doradztwa Energetycznego NFOŚiGW:
<https://doradztwo-energetyczne.gov.pl/>

ZAŁOŻENIA DO PLANU ZAOPATRZENIA W CIEPŁO, ENERGIĘ ELEKTRYCZNĄ I PALIWA GAZOWE DLA GMINY ŻERKÓW

„Moje Ciepło”

Celem programu jest wsparcie rozwoju ogrzewnictwa indywidualnego i rozwoju energetyki prosumenckiej w obszarze powietrznych, wodnych i gruntowych pomp ciepła w nowych budynkach mieszkalnych jednorodzinnych.

Współfinansowanie inwestycji polegających na zakupie i montażu nowych pomp ciepła (powietrznych i gruntowych) wykorzystywanych do celów ogrzewania lub ogrzewania i ciepłej wody użytkowej w nowych budynkach mieszkalnych jednorodzinnych.

Współfinansowaniu inwestycji podlega: zakup/montaż gruntowych pomp ciepła - pompy ciepła grunt/woda, woda/woda z osprzętem, zbiornikiem akumulacyjnym/buforowym, zbiornikiem ciepłej wody użytkowej z osprzętem; zakup/montaż pompy ciepła typu powietrze/powietrze (w systemie centralnym obsługujący cały budynek) z osprzętem; zakup/montaż pompy ciepła typu powietrze/woda z osprzętem, zbiornikiem akumulacyjnym/buforowym, zbiornikiem c.w.u. z osprzętem. W budynku mieszkalnym jednorodzinnym nie może znajdować się (również w okresie trwałości inwestycji) źródło ciepła na paliwo stałe.

Beneficjentem jest osoba fizyczna będąca właścicielem bądź współwłaścicielem nowego budynku mieszkalnego jednorodzinnego. Dofinansowanie w formie dotacji do 30% albo do 45% kosztów kwalifikowanych, nie więcej niż 21 tys. zł na jedną współfinansowaną inwestycję. Wysokość dofinansowania uzależniona będzie od rodzaju zainstalowanej pompy ciepła oraz posiadania przez Wnioskodawcę karty dużej rodziny.

Nabór wniosków odbywa się w trybie ciągłym od 29.04.2022 r. do 31.12.2026 r. lub do wyczerpania dedykowanej puli środków.

Szczegółowe informacje oraz inne form dofinansowania zostały opisane na stronie NFOŚiGW <https://www.nfosigw.gov.pl/oferta-finansowania/srodki-krajowe/programy-priorytetowe/>

W Narodowym Funduszu Ochrony Środowiska i Gospodarki Wodnej został przygotowany nowy program priorytetowy Czyste Powietrze wpisujący się w realizację rządowego programu poprawy jakości powietrza.

Wojewódzki Fundusz Ochrony Środowiska i Gospodarki Wodnej w Poznaniu

Czyste Powietrze to program, którego celem jest zmniejszenie lub uniknięcie emisji pyłów i innych zanieczyszczeń wprowadzanych do atmosfery przez domy jednorodzinne. Program skupia się na wymianie starych pieców i kotłów na paliwo stałe oraz termomodernizacji budynków jednorodzinnych by efektywnie zarządzać energią. Program skierowany jest do osób fizycznych będących właścicielami domów jednorodzinnych lub osób posiadających zgodę na rozpoczęcie budowy budynku jednorodzinnego. Dotacje i pożyczki będą udzielane za pośrednictwem Wojewódzkiego Funduszu Ochrony Środowiska i Gospodarki Wodnej w Poznaniu. Program dofinansowuje m.in. na: wymianę starych źródeł ciepła (pieców i kotłów na paliwa stałe) oraz zakup i montaż nowych źródeł ciepła, spełniających wymagania programu docieplenie przegród budynku wymianę stolarki okiennej i drzwiowej, montaż lub modernizację instalacji centralnego ogrzewania i ciepłej wody użytkowej, instalację odnawialnych źródeł energii (kolektorów słonecznych i instalacji fotowoltaicznej), montaż wentylacji mechanicznej z odzyskiem ciepła. Realizacja programu przewidziana do 2029 r. Podpisywanie umów do 31.12.2027 r.

Szczegółowe informacje i aktualne nabory dostępne są na stronie internetowej: <https://www.wfosgw.poznan.pl/oferta-finansowania/jst-i-inne-podmioty/>

ZAŁOŻENIA DO PLANU ZAOPATRZENIA W CIEPŁO, ENERGIĘ ELEKTRYCZNĄ I PALIWA GAZOWE DLA GMINY ŻERKÓW

Krajowy Plan Odbudowy**B1.1.2. Wymiana źródeł ciepła i poprawa efektywności energetycznej w budynkach mieszkalnych, część dotycząca budynków wielorodzinnych**

Dotacja, planowany nabór: od 01.02.2023 do 30.06.2026

Grant termomodernizacyjny: wsparcie głębokich i kompleksowych termomodernizacji, w wyniku których istniejące budynki osiągną standard jak dla nowych budynków.

Grant OZE (odnawialne źródła energii): zakup, montaż i budowa nowej instalacji odnawialnego źródła energii lub modernizacja instalacji odnawialnego źródła energii, w wyniku której zainstalowana moc instalacji wzrośnie o co najmniej 25%.

Grant MZG (Mieszkaniowy Zasób Gminy): poprawa stanu technicznego i efektywności energetycznej mieszkaniowego zasobu gminy.

Dotacje dla: grant termomodernizacyjny: właściciel lub zarządca budynku wielorodzinnego. Grant OZE: gmina, właściciel lub zarządca budynku wielorodzinnego. Grant MZG: gmina lub spółka gminna (spółka z ograniczoną odpowiedzialnością lub spółka akcyjna, w której gmina albo gmina wraz z innymi gminami, powiatami lub skarbem państwa dysponują ponad 50% głosów na zgromadzeniu wspólników lub na walnym zgromadzeniu). Poziom dofinansowania/wsparcia: grant termomodernizacyjny 10% kosztów przedsięwzięcia termomodernizacyjnego. Grant OZE50% kosztów przedsięwzięcia. Grant MZG30% kosztów przedsięwzięcia termomodernizacyjnego lub remontowego, jeżeli spełnione zostaną dodatkowe warunki.

Poziom dofinansowanie dotyczy wartości netto, bez VAT.

B1.1.4 Wzmocnienie efektywności energetycznej obiektów lokalnej aktywności społecznej

Dotacja od 31.07.2023 r. do 31.03.2026 r. na (m.in.): kompleksowa modernizacja energetyczna budynków (np. biblioteki domów kultury, charakteryzujących się niską efektywnością energetyczną) wraz z wymianą wyposażenia na energooszczędne, również z zastosowaniem OZE (gdy będzie to uzasadnione).

B3.5.1. Inwestycje w energooszczędne budownictwo mieszkaniowe dla gospodarstw domowych o niskich i średnich dochodach

Dotacja: 01.02.2024 - 30.09.2024, dla: gmin, jednoosobowych spółek gminnych, związków międzygminnych, powiatów, organizacji pozarządowych, podmiotów prowadzących działalność pożytku publicznego.

Na (m.in.): Gminy, jednoosobowe spółki gminne - na przedsięwzięcia, o których mowa w art. 3 ust. 1 pkt 1, 2 i 4 ustawy z dnia 8 grudnia 2006 r. o finansowym wsparciu niektórych przedsięwzięć mieszkaniowych: budowę budynku, remont lub przebudowę budynku niemieszkalnego, zmianę sposobu użytkowania budynku, w wyniku których zostaną utworzone lokale mieszkalne stanowiące mieszkaniowy zasób gminy. Gminy, związki międzygminne, jednoosobowe spółki gminne, powiaty, organizacje pozarządowe albo podmioty prowadzące działalność pożytku publicznego - na lokale mieszkalne, które będą służyć wykonywaniu zadań z zakresu pomocy społecznej w formie mieszkań treningowych lub wspomaganych (przedsięwzięcia, o których mowa w art. 6 ustawy z dnia 8 grudnia 2006 r. o finansowym wsparciu niektórych przedsięwzięć mieszkaniowych, w przypadku o którym mowa w art. 3 ust. 1 pkt 1, 2 i 4 tej ustawy). Gminy, związki międzygminne - na przedsięwzięcia, o których mowa w art. 5 ust. 1 pkt 1 i pkt 2 lit. a oraz w art. 5a ust. 1, w przypadku o którym mowa art. 5 ust. 1 pkt 1 i pkt 2 lit. a ustawy z dnia 8 grudnia 2006 r. o finansowym wsparciu niektórych przedsięwzięć mieszkaniowych: budowę budynków, remont lub przebudowę niezamieszkanego budynku (albo ich części) będących własnością spółki gminnej albo społecznej inicjatywy mieszkaniowej, której jedynym albo większościowym właścicielem jest gmina, w wyniku których zostaną utworzone lokale mieszkalne na wynajem inne niż mieszkaniowy zasób gminy.

Wysokość finansowego wsparcia udzielanego w ramach planu rozwojowego nie może przekroczyć:

ZAŁOŻENIA DO PLANU ZAOPATRZENIA W CIEPŁO, ENERGIĘ ELEKTRYCZNĄ I PALIWA GAZOWE DLA GMINY ŻERKÓW

- 15% kosztów przedsięwzięcia – w przypadku przedsięwzięcia, o którym mowa w art. 3 ust. 1 pkt 1, 2 i 4 oraz art. 5a ust. 1, w przypadku o którym mowa art. 5 ust. 1 pkt 1 i pkt 2 lit. a ustawy z dnia 8 grudnia 2006 r. o finansowym wsparciu niektórych przedsięwzięć mieszkaniowych (mieszkania przeznaczone dla gospodarstw domowych o niskich dochodach);
- 25% kosztów przedsięwzięcia – w przypadku przedsięwzięcia, o którym mowa w art. 5 ust. 1 pkt 1 i pkt 2 lit. a ustawy z dnia 8 grudnia 2006 r. o finansowym wsparciu niektórych przedsięwzięć mieszkaniowych (mieszkania przeznaczone dla gospodarstw domowych o średnich dochodach).

Poziom dofinansowania dotyczy wartości netto, bez VAT.

Minimalny wkład własny: 5% w przypadku mieszkań przeznaczonych dla gospodarstw domowych o niskich dochodach, 40% w przypadku mieszkań przeznaczonych dla gospodarstw domowych o średnich dochodach (minimalny wkład własny może być niższy w przypadku podwyższenia finansowego wsparcia na podstawie art. 13 ust. 4 ustawy z dnia 8 grudnia 2006 r. o finansowym wsparciu niektórych przedsięwzięć mieszkaniowych).

Szczegółowe informacje i aktualne nabory dostępne są na stronie internetowej: <https://rpo.lubuskie.pl/znajdz-dofinansowanie>

Bank Gospodarstwa Krajowego**Premia termomodernizacyjna**

O premię termomodernizacyjną mogą się ubiegać właściciele lub zarządcy:

- budynków mieszkalnych, zbiorowego zamieszkania,
- budynków użyteczności publicznej stanowiących własność jednostek samorządu terytorialnego i wykorzystywanych przez nie do wykonywania zadań publicznych,
- lokalnej sieci ciepłowniczej,
- lokalnego źródła ciepła.

Z premii mogą korzystać inwestorzy bez względu na status prawny z wyłączeniem jednostek budżetowych i samorządowych zakładów budżetowych, a więc np.: osoby prawne (m.in. spółdzielnie mieszkaniowe i spółki prawa handlowego), jednostki samorządu terytorialnego, wspólnoty mieszkaniowe, osoby fizyczne (w tym właściciele domów jednorodzinnych). Wysokość premii termomodernizacyjnej wynosi 20% kwoty kredytu wykorzystanego na realizację przedsięwzięcia termomodernizacyjnego.

Premia remontowa

O dofinansowanie projektu w ramach premii remontowej, mogą się ubiegać właściciele lub zarządcy budynków wielorodzinnych, których użytkowanie rozpoczęto przed dniem 14 sierpnia 1961 roku. Z premii mogą skorzystać wyłącznie: osoby fizyczne, wspólnoty mieszkaniowe z większościovym udziałem osób fizycznych, spółdzielnie mieszkaniowe, towarzystwa budownictwa społecznego.

Premia remontowa przysługuje inwestorowi z tytułu realizacji przedsięwzięcia remontowego i stanowi spłatę części kredytu zaciągniętego przez inwestora. Wysokość premii remontowej wynosi 20% kwoty kredytu wykorzystanego na realizację przedsięwzięcia remontowego.

Premia kompensacyjna

O dofinansowanie projektu w ramach premii kompensacyjnej, mogą się ubiegać właściciele budynków mieszkalnych oraz właściciele części budynków mieszkalnych, w których w okresie między 12 listopada 1994 roku, a 25 kwietnia 2005 roku znajdowały się lokale kwaterunkowe. Z premii może skorzystać osoba fizyczna, która jest właścicielem budynku mieszkalnego z co najmniej jednym lokalem kwaterunkowym albo właścicielem części budynku mieszkalnego i która była właścicielem tego budynku mieszkalnego albo tej części

ZAŁOŻENIA DO PLANU ZAOPATRZENIA W CIEPŁO, ENERGIĘ ELEKTRYCZNĄ I PALIWA GAZOWE DLA GMINY ŻERKÓW

budynku także w dniu 25 kwietnia 2005 roku albo nabyła ten budynek albo tę część budynku w drodze spadkobrania od osoby będącej w tym dniu właścicielem.

10.2 Zrealizowane przedsięwzięcia dot. efektywności energetycznej

Gmina Żerków systematycznie realizuje przedsięwzięcia związane z efektywnością energetyczną. Poniżej przedstawiono wykonane inwestycje w ostatnich latach.

2020 r.:

- **Remont oraz rozbudowa budynku sali wiejskiej w Miniszewie o wiatę** – Zadanie obejmowało m.in. rozbudowę budynku o wiatę drewnianą oraz wymianę pokrycia dachowego. W ramach inwestycji została również przeprowadzona termomodernizacja polegająca na dociepleniu i malowaniu elewacji budynku, wykonano instalację odgromową oraz utwardzenia z kostki brukowej. Całkowita wartość zadania wyniosła 190 tysięcy złotych. Zadanie zostało dofinansowane ze środków Unii Europejskiej pozyskanych przez Gminę Żerków w ramach poddziałania 19.2 „Wsparcie na wdrażanie 24 operacji w ramach strategii rozwoju lokalnego kierowanego przez społeczność”, objętego Programem Rozwoju Obszarów Wiejskich na lata 2014-2020” w kwocie 112 859,00 zł.
- W ramach programu pilotażowego dotyczącego wymiany nieekologicznych źródeł ciepła dotację otrzymało 25 wnioskodawców. Dzięki programowi mieszkańcy wymienili 16 kotłów na paliwo stałe 5 klasy i 9 kotłów gazowych. Łączna dotacja przekazana mieszkańcom wyniosła 97 993,00 zł.

2021 r.:

- W ramach programu pilotażowego dotyczącego wymiany nieekologicznych źródeł ciepła dotację otrzymało 64 wnioskodawców. Dzięki programowi mieszkańcy wymienili 45 kotłów na paliwo stałe 5 klasy i 19 kotłów gazowych. Łączna dotacja przekazana mieszkańcom wyniosła 249 030,15 zł.

2022 r.:

- **Budowa naziemnej instalacji fotowoltaicznej o mocy 1 MW wraz z niezbędną infrastrukturą i przyłączem do sieci SN w m. Żółków** – zadanie obejmowało budowę naziemnej instalacji fotowoltaicznej o mocy 1 MW wraz z niezbędną infrastrukturą i przyłączem do sieci SN wraz z włączeniem do sieci SN OSD w m. Żółków gmina Żerków. Całkowita wartość zadania wyniosła 4 564 327,95 zł, z czego 3 800 000,00 zł. Gmina Żerków pozyskała z Rządowego Funduszu Polski Ład – Program Inwestycji Strategicznych.
- **Modernizacja świetlicy wiejskiej w Stęgoszy** – w ramach zadania zostały wykonane prace termomodernizacyjne polegające na dociepleniu ścian zewnętrznych i wymianie okien i drzwi. Wartość zadania wyniosła 138 208,04 zł. Zadanie zostało dofinansowane 27 z budżetu samorządu województwa wielkopolskiego w ramach programu „Wielkopolska Odnowa Wsi 2020+” w kwocie 50 000,00 zł.
- W ramach programu pilotażowego dotyczącego wymiany nieekologicznych źródeł ciepła dotację otrzymało 20 wnioskodawców. Dzięki programowi mieszkańcy wymienili 11 kotłów na paliwo stałe 5 klasy i 9 kotłów gazowych. Łączna dotacja przekazana mieszkańcom wyniosła 78 000,00 zł.

2023 r.:

- W ramach programu pilotażowego dotyczącego wymiany nieekologicznych źródeł ciepła dotację otrzymało 10 wnioskodawców. Dzięki programowi mieszkańcy wymienili 2 kotły na paliwo stałe 5 klasy i 8 kotłów gazowych. Łączna dotacja przekazana mieszkańcom wyniosła 37 232,00 zł.

ZAŁOŻENIA DO PLANU ZAOPATRZENIA W CIEPŁO, ENERGIĘ ELEKTRYCZNĄ I PALIWA GAZOWE DLA GMINY ŻERKÓW

11 Prognoza zapotrzebowania na ciepło, energię elektryczną i paliwa gazowe

Prognozy dotyczące zużycia energii i jej nośników (paliw) oparte są o dane historyczne. Nie uwzględniają dynamicznych zmian podyktowanych obecną sytuacją geopolityczną.

Gmina Jutrosin realizuje i organizuje zaopatrzenie w ciepło, energię elektryczną i paliwa gazowe zgodnie z założeniami „Polityki Energetycznej Polski do roku 2040”. Istotnym elementem wspomaganie realizacji polityki energetycznej jest aktywne włączenie się władz regionalnych w realizację jej celów, w tym poprzez przygotowywane na szczeblu wojewódzkim, powiatowym lub gminnym strategii rozwoju energetyki.

Najważniejszymi elementami polityki energetycznej realizowanymi na szczeblu gminnym powinny być:

- dążenie do oszczędności paliw i energii w sektorze publicznym poprzez realizację działań określonych w Krajowym Planie Działań na rzecz efektywności energetycznej;
- maksymalizacja wykorzystania istniejącego lokalnie potencjału energetyki odnawialnej;
- modernizacja i dostosowanie do aktualnych potrzeb odbiorców sieci dystrybucji energii elektrycznej.

W przypadku prognozowania zapotrzebowania na ciepło, energię elektryczną i paliwa gazowe należy mieć na uwadze, że w grudniu 2023 roku Europejski Parlament i Rada Unii Europejskiej doszły do porozumienia w sprawie zmian w dyrektywie dotyczącej charakterystyki energetycznej budynków (EPBD). W styczniu 2024 roku porozumienie to zostało zatwierdzone, natomiast 12 marca Parlament Europejski przegłosował zmiany w dyrektywie.

Dyrektywa określa szereg zmian związanych z przepisami dotyczącymi sposobów ogrzewania, energochłonności oraz emisyjności budynków. Wejście w życie ww. dyrektywy oraz zaimplementowanie tych przepisów do polskiego prawa przyniesie w kilkuletniej perspektywie znaczące zmiany we wszystkich sektorach związanych z budownictwem – będą to m.in. zeroemisyjne budynki, zakaz ogrzewania samymi paliwami kopalnymi i koniec subsydiowania kotłów na węgiel czy gaz.

Wszelkie prognozy opracowane w niniejszym rozdziale uwzględniają w pewnym zakresie kierunek zmian podyktowany ww. dyrektywą oraz są próbą prognozy zmian tendencji mieszkańców gminy, które najprawdopodobniej wynikną z tych przepisów. Nie mogą natomiast być wiążące dopóki nie nastąpi implementacja tych przepisów do polskiego prawa. Póki co należy być ostrożnym w jakichkolwiek prognozach związanych ze zmianami w budownictwie z uwagi na stanowisko UE, że zalecenia wynikające z ww. dyrektywy mają charakter niewiązący i będą zależeć od przepisów krajowych.

W związku z powyższym należy śledzić zmiany przepisów prawa dotyczących budownictwa i zaktualizować niniejszy dokument w wymaganych zakresie, w szczególności dotyczącym planów przedsiębiorstw energetycznych oraz prognozy zapotrzebowania na poszczególne nośniki energii.

Ustawa Prawo energetyczne obliguje do aktualizowania gminnych „Projektów założeń (...)” co najmniej 1 raz na 3 lata, niemniej w przypadku zaistnienia ww. zmian w przepisach sugeruje się wcześniejszą aktualizację dokumentu.

ZAŁOŻENIA DO PLANU ZAOPATRZENIA W CIEPŁO, ENERGIĘ ELEKTRYCZNĄ I PALIWA GAZOWE DLA GMINY ŻERKÓW

11.1 Prognoza zapotrzebowania na ciepło – założenia ogólne

Prognozę potrzeb ciepłych w gminie opracowano uwzględniając podstawowe czynniki mające wpływ na zmiany zapotrzebowania na ciepło:

- potrzeby nowego budownictwa,
- przewidywane zmiany liczby ludności gminy,
- wpływ działań termomodernizacyjnych u istniejących odbiorców,
- racjonalizacja zużycia energii,
- działania na rzecz zrównoważonej energii zadeklarowane przez Samorząd Gminy.

Na podstawie zmian wielkości powierzchni użytkowych od 1995 do chwili obecnej wg GUS-u założono przyrost powierzchni w gminie. Poniżej zestawiono przewidywany przyrost powierzchni użytkowej w poszczególnych sektorach budownictwa, który zostanie wykorzystany do dalszych obliczeń.

Tabela 12. Przewidywany przyrost powierzchni użytkowej w sektorach budownictwa do 2039 r.

Rok	Powierzchnia użytkowa [m ²]				
	Mieszkalnictwo	Budynki użyteczności publicznej	Działalność gospodarcza	łącznie	
2023	269 796	24 274	40 412	334 482	100,00
2027	278 674	24 395	44 156	347 226	103,8%
2039	310 894	24 759	56 827	392 481	117,3%

Źródło: opracowanie własne na podstawie GUS i danych UMIG Żerków

Przyrost powierzchni wynika ze wzrostu standardów mieszkaniowych oraz realizacji nowych inwestycji związanych z ogólnym, sukcesywnym rozwojem gminy. Przyrost wpłynie na zmianę zapotrzebowania na ciepło i moc cieplną. W zależności od kierunków obranych przez władze gminy, przedsięwzięciach energetycznych oraz samych mieszkańców, zapotrzebowanie na energię cieplną może być dużo mniejsze niż w przypadku braku jakichkolwiek działań. Emisja zanieczyszczeń do atmosfery może ulec nawet zmniejszeniu, mimo ogólnego rozwoju gminy. Stanie się tak, w przypadku realizacji działań określonych w dalszej części dokumentu.

Ze względu na realizowany, zrównoważony rozwój budownictwa w gminie i spełniający wymagania ochrony środowiska, za najkorzystniejszy kierunek rozwoju zaspokojenia potrzeb energetycznych uznano dalszą eliminację węgla i jego pochodnych na rzecz wykorzystywania paliw o niższej emisyjności zanieczyszczeń lub wymiana urządzeń grzewczych na nowoczesne, niskoemisyjne, a także zwiększenie wykorzystania odnawialnych źródeł energii.

Prognoza zapotrzebowania na energię cieplną została opracowana w dwóch scenariuszach. Założenia do scenariuszy zostały przyjęte na podstawie analiz aktualnego stanu technicznego infrastruktury, wykorzystania i potencjału energii ze źródeł odnawialnych, danych otrzymanych od przedsiębiorstw energetycznych na terenie gminy oraz aktualnego bilansu energetycznego.

Ze względu na trudne do przewidzenia zmiany w gospodarce i mieszkalnictwie, prognozę zapotrzebowania na energię cieplną została opracowana dla scenariusza „pozytywnego” i „negatywnego”. Scenariusz pozytywny – optymistyczny, pokazuje wymierne efekty działań „ekoenergetycznych” i „prośrodowiskowych”. Wariant negatywny tzw. „zaniechania”, jest swojego rodzaju ostrzeżeniem przed brakiem realizacji działań określonych w dokumencie.

ZAŁOŻENIA DO PLANU ZAOPATRZENIA W CIEPŁO, ENERGIĘ ELEKTRYCZNĄ I PALIWA GAZOWE DLA GMINY ŻERKÓW

Oprócz wyżej wymienionych założono, że budowa nowych obiektów będzie odbywać się wg obowiązujących norm (coraz bardziej energooszczędne budynki – założono 2 różne wskaźniki dla 2 scenariuszy).

11.2 Scenariusz 1 optymistyczny – zrównoważonego rozwoju energetycznego

Wariant ten zakłada:

- Zmniejszenie zapotrzebowania ciepła w wyniku termomodernizacji istniejących budynków,
- Wymiana części kotłowni i domowych ogrzewań węglowych na bardziej ekologiczne w tym OZE,
- Budowanie wg obowiązujących norm (coraz bardziej energooszczędne budynki – założono zmniejszona energochłonność: od 80 do 100 [kWh/m²rok] dla poszczególnych sektorów budownictwa),
- Poprawa sprawności całkowitej systemów grzewczych i przygotowania c.w.u. (wzrost do 80% dla c.w.u. oraz 90% dla systemów grzewczych w budynkach nowych i poddanych termomodernizacji),

Do wyznaczenia średniego wskaźnika energochłonności budynków w gminie założono intensywną termomodernizację istniejących budynków. Oparto się na założeniach jak w poniższej tabeli.

Tabela 13. Założony odsetek powierzchni budynków poddanych kompleksowej termomodernizacji²

Grupa wiekowa budynków		Procent budynków poddanych kompleksowej termomodernizacji w danym roku		
		2023	2027	2039
Mieszkalnictwo	Do 1966	50%	60%	100%
	1967-1985	45%	55%	90%
	1986-1992	35%	45%	70%
	1993-1996	25%	35%	60%
	1997-2012	10%	15%	40%
	2013-2023	5%	10%	10%
	łącznie*	35%	41%	74%
Działalność gospodarcza	Do 1966	50%	60%	100%
	1967-1985	45%	55%	90%
	1986-1992	45%	55%	85%
	1993-1996	40%	50%	80%
	1997-2012	10%	20%	50%
	2013-2023	10%	20%	50%
	łącznie*	22%	29%	53%
Budynki użyteczności publicznej	Do 1966	36%	46%	100%
	1967-1985	32%	42%	100%
	1986-1992	0%	10%	100%
	1993-1996	0%	10%	100%
	1997-2012	0%	100%	100%
	2013-2023	0%	10%	100%
	łącznie*	32%	42%	100%

Źródło: Opracowanie własne, *średnia ważona

Potrzeby nowego budownictwa – wskaźniki energochłonności

Obecnie wznoszone w Polsce budynki mieszkalne mają średnie zużycie energii cieplnej 90-120 kWh/m²rok (są to wartości teoretyczne, w rzeczywistości współczynnik dochodzi do 150 kWh/m²rok). Obecnie obowiązujące Rozporządzenie Ministra Infrastruktury z dnia 12 kwietnia 2002 r. w sprawie warunków technicznych, jakim

²W przypadku sektora gminnego i użyteczności publicznej dane dla roku bazowego opracowane na podstawie informacji uzyskanych z UMiG w Żerkowie, w przypadku mieszkalnictwa i działalności gospodarczej to założone wartości na podstawie uśrednionych danych z kilkudziesięciu gmin miejsko-wiejskich o podobnym charakterze (uzyskanie dokładnych danych będzie możliwe po przeprowadzeniu pełnej inwentaryzacji gospodarstw domowych i sektora działalności gospodarczej w gminie), wartości dla lat przyszłych we wszystkich sektorach są wartościami założonymi

ZAŁOŻENIA DO PLANU ZAOPATRZENIA W CIEPŁO, ENERGIĘ ELEKTRYCZNĄ I PALIWA GAZOWE DLA GMINY ŻERKÓW

powinny odpowiadać budynki i ich usytuowanie wyznacza wartość graniczną wskaźnika E (w odniesieniu do kubatury) wynosi od 29 do 37,4 kWh/m³rok (jest on odniesiony do kubatury). Można się spodziewać, że w najbliższych latach wskaźniki zużycia energii w Polsce ulegną zmniejszeniu. Zapotrzebowanie na ciepło dla domu niskoenergetycznego kształtuje się na poziomie od 30 do 60 kWh/(m²rok). W przypadku budynku tradycyjnego wzniesionego zgodnie z obowiązującymi przepisami wartość ta jak już wcześniej wspomniano wynosi od 90 do 120 kWh/m² rok. Dom pasywny potrzebuje poniżej 15 kWh/m² rok.

Do niniejszego scenariusza założono uśrednione wskaźniki sezonowego zużycia energii na potrzeby ogrzewania, wentylacji oraz podgrzania ciepłej wody użytkowej (wraz ze stratami) podyktowane obowiązującymi od 2019 roku:

Lata 2024-2026:

- Sektor budownictwa mieszkaniowego jednorodzinne - 55 kWh/m²rok.
- Sektor budownictwa użyteczności publicznej - 50 kWh/m²rok.
- Sektor produkcyjno-usługowy i handlowy - 55 kWh/m²rok.

Lata 2024-2039:

- Sektor budownictwa mieszkaniowego jednorodzinne – 35 kWh/m²rok.
- Sektor budownictwa użyteczności publicznej – 20 kWh/m²rok.
- Sektor produkcyjno-usługowy i handlowy - 35 kWh/m²rok.

Dla budynków poddanych kompleksowej termomodernizacji założono uśrednione dla lat 2024-2039 wskaźniki od 40-70 kWh/m²rok dla wszystkich sektorów.

11.2.1 Prognoza zapotrzebowania na ciepło – wszystkie sektory budownictwa

Na podstawie założeń ogólnych, dotyczących przyrostu powierzchni użytkowej w poszczególnych sektorach budownictwa oraz założeń dla scenariusza optymistycznego, dotyczących odsetka przeprowadzonych termomodernizacji oraz założonych wskaźników energochłonności dla nowobudowanych budynków dokonano obliczeń zużycia energii, które przedstawiono poniżej.

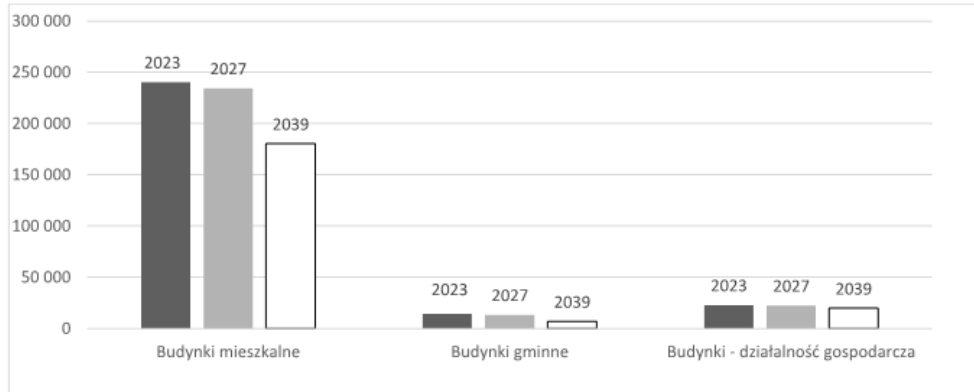
Tabela 14. Zużycie energii cieplnej i zapotrzebowanie na moc dla sektorów budownictwa w gminie wg scenariusza optymistycznego.

Sektor	Zakres	Rok bazowy	2027*		2039*	
Budynki mieszkalne	Energia użytkowa [GJ/rok]	136 912	133 647	-2,38%	103 751	-24,22%
	Energia końcowa łącznie [GJ/rok]	240 511	234 347	-2,56%	180 270	-25,05%
	Uśredniony wskaźnik zużycia energii [kWh/m ² rok]	147,1	139,0	-5,49%	96,7	-34,24%
	Szacunkowe zapotrzebowanie na moc [MW]	33,67	32,81	-2,56%	25,24	-25,05%
Działalność gospodarcza	Energia użytkowa [GJ/rok]	15 021	14 881	-0,93%	13 168	-12,34%
	Energia końcowa łącznie [GJ/rok]	22 912	22 528	-1,68%	19 738	-13,85%
	Uśredniony wskaźnik zużycia energii [kWh/m ² rok]	103	93,6	-9,33%	64,4	-37,66%
	Szacunkowe zapotrzebowanie na moc [MW]	3,21	3,15	-1,68%	2,76	-13,85%
Budynki użyteczności publicznej	Energia użytkowa [GJ/rok]	10 669	9 875	-7,45%	5 042	-52,74%
	Energia końcowa łącznie [GJ/rok]	14 461	13 381	-7,47%	6 884	-52,39%
	Uśredniony wskaźnik zużycia energii [kWh/m ² rok]	193,0	177,8	-7,91%	89,4	-53,66%
	Szacunkowe zapotrzebowanie na moc [MW]	2,02	1,87	-7,47%	0,96	-52,39%
łącznie	Energia użytkowa [GJ/rok]	162 602	158 403	-2,58%	121 962	-24,99%
	Energia końcowa łącznie [GJ/rok]	277 884	270 256	-2,74%	206 892	-25,55%
	Uśredniony wskaźnik zużycia energii [kWh/m ² rok]	145,1	135,94	-0,06	91,57	-36,89%
	Szacunkowe zapotrzebowanie na moc [MW]	38,90	37,84	-2,74%	28,96	-25,55%

*zmiana w % w stosunku do roku bazowego, Źródło: Opracowanie własne

ZAŁOŻENIA DO PLANU ZAOPATRZENIA W CIEPŁO, ENERGIĘ ELEKTRYCZNĄ I PALIWA GAZOWE DLA GMINY ŻERKÓW

Wykres 4. Zużycie energii dla budownictwa na terenie gminy łącznie na potrzeby grzewcze, wg scenariusza optymistycznego.



Źródło: Opracowanie własne.

Reasumując, wariant optymistyczny pokazuje, jak duży wpływ na zmniejszenie zużycia energii mają działania inwestycyjne związane z termomodernizacją oraz szeroko pojętym zrównoważonym rozwojem energetycznym. Mimo przewidywanego wzrostu powierzchni ogrzewanej (ok. +17%) w gminie do 2039 roku nastąpi spadek zużycia energii końcowej o ok. 26%.

Najbardziej miarodajny dla energochłonności budownictwa jest wskaźnik energochłonności, który przy realizacji scenariusza optymistycznego obniży się o ok. 37%.

11.3 Scenariusz 2 zaniechania – brak lub znikome działania na rzecz zrównoważonego rozwoju energetycznego

Opracowany scenariusz 2 prognozy zapotrzebowania na energię ciepłą uwzględni założenia ogólne (jednakowe dla obu scenariuszy) oraz w odróżnieniu do scenariusza 1:

- Znikomy lub zerowy odsetek budynków poddanych termomodernizacji,
- Podobny do obecnego bilans paliw jako nośników energii grzewczej,
- Poprawa komfortu zamieszkiwania,
- Niewielka poprawa sprawności systemów grzewczych (wzrost do 80%),
- Sprawność systemów do przygotowania c.w.u. na poziomie do 70%,
- Budowanie wg obowiązujących norm - założono większe wskaźniki niż dla scenariusza 1:
 - Sektor budownictwa mieszkalnego - 100-110 kWh/m²rok.
 - Sektor budownictwa użyteczności publicznej - 90 kWh/m²rok.
 - Sektor produkcyjno-usługowy i handlowy - 90-100 kWh/m²rok.

Dla budynków poddanych kompleksowej termomodernizacji założono uśrednione dla lat 2023-2039 wskaźniki:

- Sektor budownictwa mieszkalnego - 100-110 kWh/m²rok.
- Sektor budownictwa użyteczności publicznej – 80-90 kWh/m²rok.
- Sektor produkcyjno-usługowy i handlowy – 80-90kWh/m²rok.

ZAŁOŻENIA DO PLANU ZAOPATRZENIA W CIEPŁO, ENERGIĘ ELEKTRYCZNĄ I PALIWA GAZOWE DLA GMINY ŻERKÓW

11.3.1 Prognoza zapotrzebowania na ciepło – wszystkie sektory budownictwa

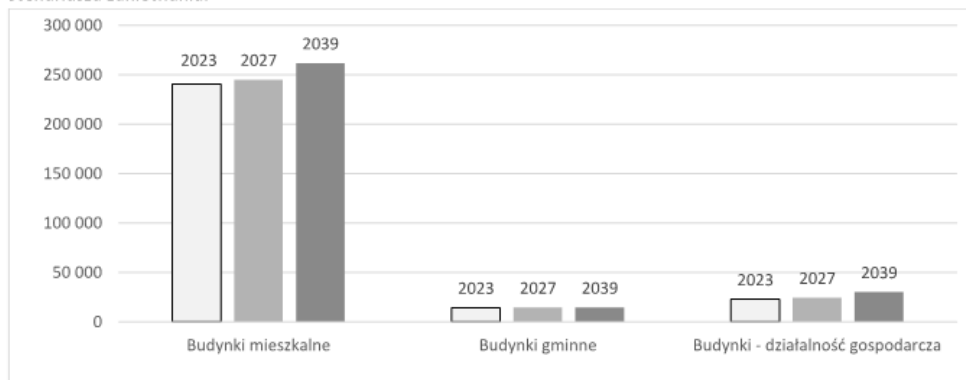
Na podstawie identycznych założeń ogólnych (jak w scenariuszu 1) oraz założeń dla scenariusza zaniechania dokonano obliczeń dotyczących zużycia energii przedstawionych w poniższej tabeli:

Tabela 15. Zużycie energii cieplnej i zapotrzebowanie na moc dla sektorów budownictwa w gminie wg scenariusza zaniechania.

Sektor	Zakres	2023	2027*	2039*
Budynki mieszkalne	Energia użytkowa [GJ/rok]	136 912	140 589	2,69%
	Energia końcowa łącznie [GJ/rok]	240 511	245 110	1,91%
	Uśredniony wskaźnik zużycia energii [kWh/m ² rok]	147,1	146,2	-0,59%
	Szacunkowe zapotrzebowanie na moc [MW]	33,67	34,32	1,91%
Działalność gospodarcza	Energia użytkowa [GJ/rok]	15 021	16 503	9,87%
	Energia końcowa łącznie [GJ/rok]	22 912	24 568	7,23%
	Uśredniony wskaźnik zużycia energii [kWh/m ² rok]	103	103,8	0,55%
	Szacunkowe zapotrzebowanie na moc [MW]	3,21	3,44	7,23%
Budynki użyteczności publicznej	Energia użytkowa [GJ/rok]	10 669	10 697	0,26%
	Energia końcowa łącznie [GJ/rok]	14 461	14 576	0,80%
	Uśredniony wskaźnik zużycia energii [kWh/m ² rok]	193,0	192,6	-0,24%
	Szacunkowe zapotrzebowanie na moc [MW]	2,02	2,04	0,80%
łącznie	Energia użytkowa [GJ/rok]	162 602	167 789	3,19%
	Energia końcowa łącznie [GJ/rok]	277 884	284 255	2,29%
	Uśredniony wskaźnik zużycia energii [kWh/m ² rok]	145,1	144,1	-0,71%
	Szacunkowe zapotrzebowanie na moc [MW]	38,90	39,80	2,29%

*zmiana w % w stosunku do roku bazowego, Źródło: Opracowanie własne.

Wykres 5. Zużycie energii dla budownictwa na terenie gminy dla poszczególnych sektorów na potrzeby grzewcze, wg scenariusza zaniechania.



Źródło: Opracowanie własne.

Scenariusz zaniechania działań na rzecz zrównoważonego rozwoju energetycznego wpłynie na zwiększenie zużycia energii i zapotrzebowania na moc w gminie. Według obliczeń, wzrost wyniesie ok. 10% do 2039 roku. Taki scenariusz przyczyni się również do zwiększenia emisji zanieczyszczeń pochodzących z procesów spalania paliw. Jest on swojego rodzaju ostrzeżeniem dla władz samorządowych oraz mieszkańców przed stagnacją w działaniach na rzecz ogólnie pojętego zrównoważonego rozwoju energetycznego.

ZAŁOŻENIA DO PLANU ZAOPATRZENIA W CIEPŁO, ENERGIĘ ELEKTRYCZNĄ I PALIWA GAZOWE DLA GMINY ŻERKÓW

11.4 Prognoza zapotrzebowania na energię elektryczną

Prognozę przygotowano w oparciu o analizy i oszacowania własne korzystając również z prognozy krajowego zapotrzebowania na energię do 2030 r., danych od dystrybutora energii elektrycznej w mieście oraz danych historycznych GUS. Zużycie w roku bazowym zostało określone na podstawie rocznego zużycia energii elektrycznej, jak w rozdziale 4.

Z danych historycznych GUS wynika, że średni przyrost zużycia energii elektrycznej w ciągu ostatnich 28 lat wyniósł ok. 1,4% średniorocznie. W ostatnich latach wzrost ten nieco się obniżył. Na potrzeby niniejszego dokumentu przyjęto dla pierwszych lat prognozy średni przyrost ok. 0,8% rocznie, natomiast w kolejnych latach przyjęto średni przyrost ok. 0,15% rocznie (dotyczy sektorów na niskim napięciu). Na taką tendencję (wzrost, ale jednak obniżający się) mają wpływ dwa czynniki – jednym jest coraz większa energooszczędność wszelkich urządzeń korzystających z energii elektrycznej oraz coraz większa świadomość mieszkańców na temat oszczędzania energii, z drugiej zaś coraz bardziej zauważalny wśród mieszkańców wzrost wykorzystania energii elektrycznej na potrzeby grzewcze i przygotowania ciepłej wody, zarówno bezpośrednio jak i poprzez pompy ciepła na cele grzewcze, które potrzebują energii elektrycznej do pracy. Jest to dobra konsekwencja odchodzenia od paliw kopalnych.

W tabeli poniżej przedstawiono dane dotyczące zużycia energii elektrycznej w Gminie oraz prognozę do 2039 r. wychodząc od roku bazowego 2023.

Tabela 16. Przewidywane zmiany zapotrzebowania na energię elektryczną w Gminie.

Zużycie energii elektrycznej [MWh/rok]			
Rok	2023	2027	2039
Zużycie na niskim napięciu (wg rozdz. 4)	9 966,04	10 202	10 819
[%]	100,00%	102,37%	108,56%

Źródło: Opracowanie własne.

Opracowana prognoza zapotrzebowania na energię elektryczną przedstawia przyrost zapotrzebowania na energię elektryczną w mieście co jest związane z jego rozwojem (wzrost powierzchni użytkowej we wszystkich sektorach).

Należy pamiętać, że prognozowanie zużycia jest utrudnione ze względu na zmienność ceny energii, od których zależy popyt i dynamiczne zmiany podyktowane obecną sytuacją geopolityczną.

ZAŁOŻENIA DO PLANU ZAOPATRZENIA W CIEPŁO, ENERGIĘ ELEKTRYCZNĄ I PALIWA GAZOWE DLA GMINY ŻERKÓW

11.5 Prognoza zapotrzebowania na gaz

Prognozowane zapotrzebowanie na gaz do 2039 roku określono przy wykorzystaniu:

- Historycznych danych statystycznych GUS od roku 1995 dotyczących zużycia gazu w Gminie,
- Opracowanych scenariuszy zapotrzebowania na energię ciepłą,
- Danych otrzymanych od dystrybutora gazu na terenie gminy.

Tabela 17. Przewidywane zmiany zapotrzebowania na gaz w gminie.

Zakres	2023	2027	2039
	Zużycie gazu [m ³ /rok]		
Gospodarstwa domowe (łącznie potrzeby), budynki użyteczności publicznej (potrzeby grzewcze) oraz pozostali odbiorcy	1 871 173	1 889 525	1 932 085
Zmiana	100,00%	100,98%	103,26%

*zmiana w % w stosunku do roku 2022, Źródło: Opracowanie własne.

Z prognozy wynika, że wraz z rozwojem gminy (wzrost powierzchni mieszkalnej i związanej z działalnością gospodarczą), ilość gazu w strukturze paliw wykorzystywanych na potrzeby grzewcze i bytowe oraz jego całkowita ilość będzie wykazywać niewielką tendencję rosnącą. Wskazują na to oba scenariusze wymienione w poprzednim rozdziale.

W chwili obecnej prognozowanie zużycia gazu jest wyjątkowo utrudnione nie tylko ze względu na znaczną zmienność cen od których zależy popyt i dynamiczne zmiany podyktowane obecną sytuacją geopolityczną, ale przede wszystkim na zmiany w ustawodawstwie UE, a dalej polskim – o czym wspomniano na początku rozdziału – które przyniosą najprawdopodobniej odchylenie od paliw kopalnych w tym gazu.

ZAŁOŻENIA DO PLANU ZAOPATRZENIA W CIEPŁO, ENERGIĘ ELEKTRYCZNĄ I PALIWA GAZOWE DLA GMINY ŻERKÓW

12 Wpływ scenariuszy działań na stan zanieczyszczenia powietrza w gminie

Przewidywane zmiany związane z implementacją zmienionej i przyjętej w marcu 2024 dyrektywy unijnej dotyczącej charakterystyki energetycznej budynków (EPBD) będą mieć bezpośredni wpływ na emisje zanieczyszczeń z procesów spalania w gminie. W przypadku szacunków emisji zanieczyszczeń wynikających ze spalania paliw należy mieć na uwadze czynniki analogiczne jak w rozdziale 11 – Prognoza zapotrzebowania na ciepło, energię elektryczną i paliwa gazowe. Wszystkie przewidywane zmiany dotyczące norm emisyjności budynków (wprowadzenie budynków zeroemisyjnych) oraz sposobów ogrzewania budynków (zmiana struktury wykorzystanych paliw) oraz szerszego wykorzystania odnawialnych źródeł energii będą mieć bezpośredni, duży wpływ na ograniczenie emisji zanieczyszczeń do atmosfery. W momencie wprowadzenia zmian w polskim ustawodawstwie niezbędne będą również zmiany zapisów w niniejszym rozdziale.

12.1 Wpływ realizacji scenariusza optymistycznego na stan zanieczyszczeń powietrza

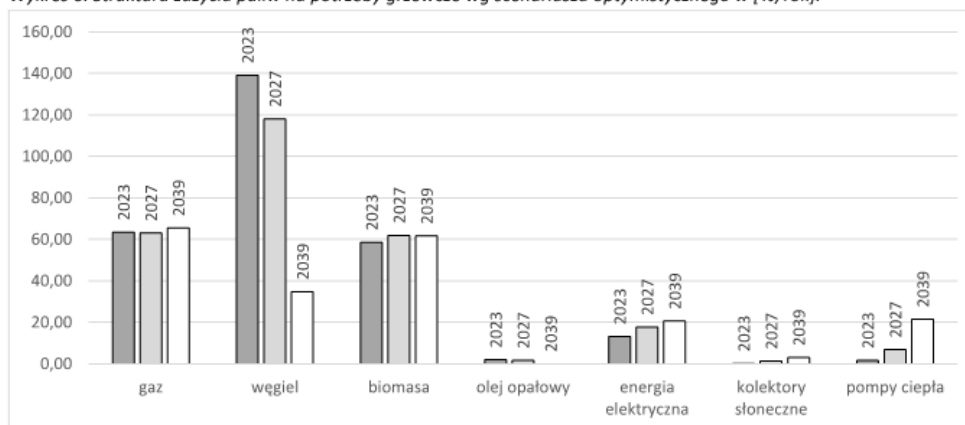
Struktura zużycia nośników energii w gminie na potrzeby grzewcze, wg scenariusza optymistycznego:

Tabela 18. Struktura zużycia paliw na potrzeby grzewcze wg scenariusza optymistycznego w [TJ/rok].

Ilość energii końcowej z danego nośnika	2023	2027	2039
	[TJ/rok]		
gaz	63,40	62,99	65,46
węgiel	139,10	118,01	34,80
drewno	58,55	61,92	61,63
olej opałowy	1,94	1,60	0,00
energia elektryczna	13,13	17,66	20,55
kolektory słoneczne	0,12	1,28	2,97
pompy ciepła	1,63	6,80	21,48
Suma:	277,88	270,26	206,89

Źródło: Opracowanie własne.

Wykres 6. Struktura zużycia paliw na potrzeby grzewcze wg scenariusza optymistycznego w [TJ/rok].



Źródło: Opracowanie własne.

ZAŁOŻENIA DO PLANU ZAOPATRZENIA W CIEPŁO, ENERGIĘ ELEKTRYCZNĄ I PALIWA GAZOWE DLA GMINY ŻERKÓW

Realizacja tego scenariusza będzie równoznaczna ze stopniowym odchodzeniem od wykorzystania węgla, wzrostu wykorzystania odnawialnych źródeł energii. Oprócz założeń dotyczących zużycia energii i struktury udziału poszczególnych nośników przyjęto w scenariuszu optymistycznym realizację założeń Uchwały antysmogowej.

W przypadku obliczeń emisji wykorzystano odpowiednio dobrane wskaźniki emisji wg tabeli „Wskaźniki emisji dla poszczególnych rodzajów paliw i typów kotłów”

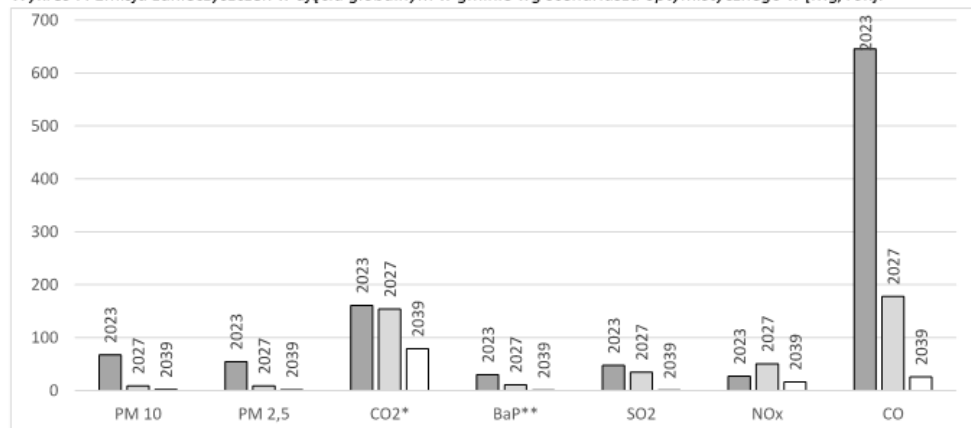
Emisja zanieczyszczeń w ujęciu globalnym w gminie wg scenariusza optymistycznego:

Tabela 19. Emisja zanieczyszczeń w ujęciu globalnym w gminie wg scenariusza optymistycznego w [Mg/rok].

Rok	Emisja łącznie [Mg/rok]						
	PM 10	PM 2,5	CO ₂	BaP	SO ₂	NO _x	CO
2023	67,47	54,85	16 129,63	0,03	47,27	26,94	645,89
2027	8,97	8,73	15 386,30	0,01	34,74	50,54	177,74
Zmiana	-86,7%	-84,1%	-4,6%	-62,8%	-26,5%	87,6%	-72,5%
2039	1,74	1,67	7 923,03	0,001	0,02	16,11	25,51
Zmiana	-97,4%	-96,9%	-50,9%	-97,7%	-99,96%	-40,2%	-96,1%

Źródło: Opracowanie własne.

Wykres 7. Emisja zanieczyszczeń w ujęciu globalnym w gminie wg scenariusza optymistycznego w [Mg/rok].



*ilość CO₂ podana w setkach ton, ** ilość BaP podana w kg, Źródło: Opracowanie własne.

Realizacja tego scenariusza przyczyni się do znacznej poprawy jakości powietrza w gminie. Nastąpi redukcja poszczególnych substancji nawet do ok. 99,9% (w przypadku tlenków siarki) w stosunku do roku bazowego.

ZAŁOŻENIA DO PLANU ZAOPATRZENIA W CIEPŁO, ENERGIĘ ELEKTRYCZNĄ I PALIWA GAZOWE DLA GMINY ŻERKÓW

12.2 Wpływ realizacji scenariusza zaniechania na stan zanieczyszczeń powietrza

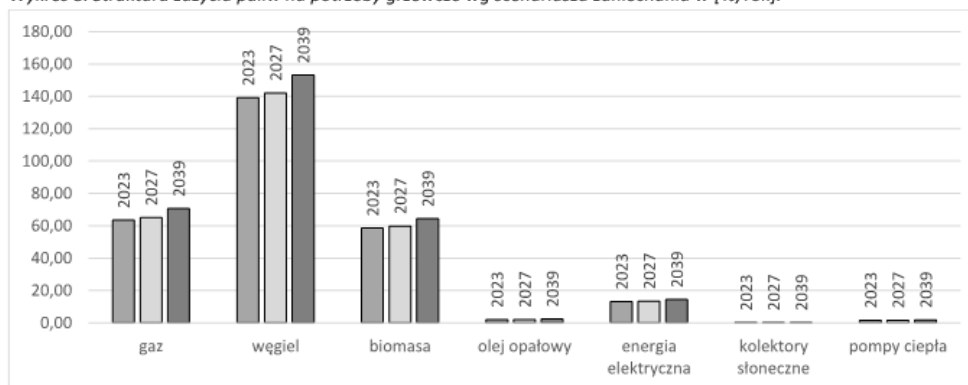
Struktura zużycia nośników energii w gminie na potrzeby grzewcze, wg scenariusza zaniechania:

Tabela 20. Struktura zużycia paliw na potrzeby grzewcze wg scenariusza zaniechania w [TJ/rok].

Ilość energii końcowej z danego nośnika	2023	2027	2039
	[TJ/rok]		
gaz	63,40	65,04	70,53
węgiel	139,10	142,14	153,05
drewno	58,55	59,80	64,28
olej opałowy	1,94	2,06	2,44
energia elektryczna	13,13	13,41	14,40
kolektory słoneczne	0,12	0,13	0,14
pompy ciepła	1,63	1,67	1,80
Suma:	277,88	284,25	306,63

Źródło: Opracowanie własne.

Wykres 8. Struktura zużycia paliw na potrzeby grzewcze wg scenariusza zaniechania w [TJ/rok].



Źródło: Opracowanie własne.

Realizacja tego scenariusza będzie równoznaczna ze wzrostem wykorzystania paliw stałych, utrzymaniem na niskim poziomie stopnia wykorzystania odnawialnych źródeł energii oraz brakiem działań w kierunku ogólnie pojętego rozwoju energetycznego.

Emisja zanieczyszczeń w ujęciu globalnym w gminie wg scenariusza zaniechania:

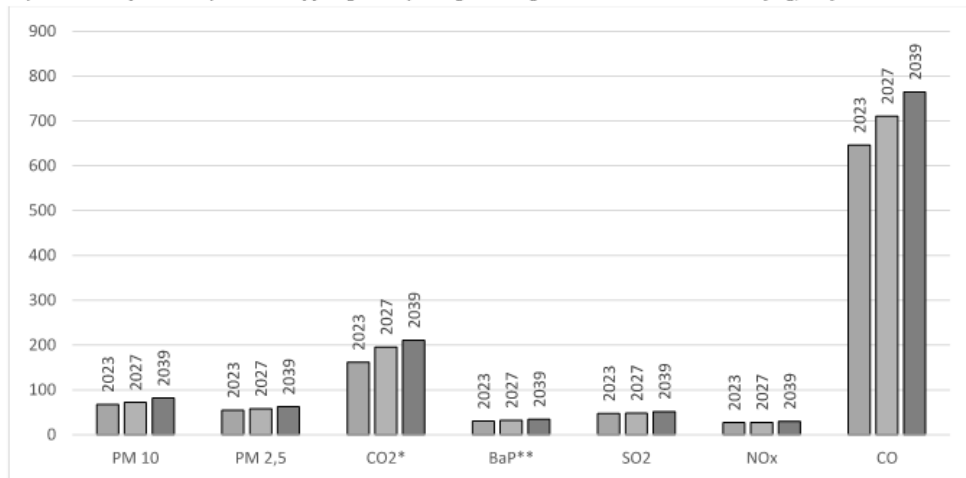
Tabela 21. Emisja zanieczyszczeń w ujęciu globalnym w gminie wg scenariusza zaniechania w [Mg/rok].

Rok	Emisja łącznie [Mg/rok]						
	PM 10	PM 2,5	CO ₂	BaP	SO ₂	NOx	CO
2023	67,47	54,85	16 129,63	0,03	47,27	26,94	645,89
2027	71,78	57,87	19 535,99	0,03	47,99	27,55	710,24
Zmiana	6,40%	5,51%	21,12%	6,04%	1,54%	2,24%	9,96%
2039	81,31	62,27	21 051,25	0,03	51,69	29,69	764,44
Zmiana	20,52%	13,53%	30,51%	14,15%	9,36%	10,18%	18,35%

Źródło: Opracowanie własne.

ZAŁOŻENIA DO PLANU ZAOPATRZENIA W CIEPŁO, ENERGIĘ ELEKTRYCZNĄ I PALIWA GAZOWE DLA GMINY ŻERKÓW

Wykres 9. Emisja zanieczyszczeń w ujęciu globalnym w gminie wg scenariusza zaniechania w [Mg/rok].



*ilość CO₂ podana w setkach ton, ** ilość BaP podana w kg, Źródło: Opracowanie własne.

Realizacja tego scenariusza przyczyni się do pogorszenia jakości powietrza w gminie. Nastąpi wzrost emisji poszczególnych substancji od ok. 9% do ok. 30% w stosunku do roku bazowego. Powyższe wyniki pokazują, jak duży wpływ na wielkość emisji w gminie ma realizacja ekologicznych działań lub ich brak. Realizacja scenariusza optymistycznego wpłynie pozytywnie na jakość powietrza, natomiast zaniechanie działań wpłynie najprawdopodobniej na pogorszenie stanu powietrza i może zmienić klasyfikację tej strefy ze względu na jakość powietrza.

ZAŁOŻENIA DO PLANU ZAOPATRZENIA W CIEPŁO, ENERGIĘ ELEKTRYCZNĄ I PALIWA GAZOWE DLA GMINY ŻERKÓW

13 Ocena możliwości zaspokojenia potrzeb w zakresie przyszłego zaopatrzenia w ciepło, energię elektryczną i paliwa gazowe

13.1 Zaopatrzenie w ciepło

W gminie Żerków brak jest scentralizowanego systemu ciepłowniczego, który zaopatrywałby w ciepło przez ciepłownię miejską. Budynki mieszkalne zasilane są głównie z przydomowych kotłowni indywidualnych. Trudno określić moc indywidualnych źródeł ciepła, gdyż dostosowane są do potrzeb odbiorców. Największym użytkownikiem ciepła w gminie i mieście jest budownictwo mieszkaniowe.

W ujęciu globalnym w gminie Żerków najwięcej zużywanej energii pochodzi z węgla (ok. 50%). Kolejnym nośnikiem pod kątem ilości zużycia jest gaz (ok. 23%), a następnie biomasa (ok. 21%). Wykorzystanie pozostałych nośników energii jest niższe i stanowi od 0,04% w przypadku kolektorów słonecznych do 4,7% w przypadku energii elektrycznej. Zużycie poszczególnych paliw oraz ich udział procentowy w ogólnym bilansie energetycznym gminy, został szczegółowo przedstawiony w dalszej części dokumentu (rozdział 8).

W dokumencie opracowano dwa warianty zapotrzebowania gminy na energię cieplną. Optymistyczny pokazuje, jak duży wpływ na zmniejszenie zużycia energii mają działania inwestycyjne związane z termomodernizacją oraz szeroko pojętym zrównoważonym rozwojem energetycznym. Mimo przewidywanego wzrostu powierzchni ogrzewanej (ok. +17%) w gminie do 2039 roku nastąpi spadek zużycia energii końcowej o ok. 26%. Najbardziej miarodajny dla energochłonności budownictwa jest wskaźnik energochłonności, który przy realizacji scenariusza optymistycznego obniży się o ok. 37%.

Scenariusz zaniechania działań na rzecz zrównoważonego rozwoju energetycznego wpłynie na zwiększenie zużycia energii i zapotrzebowania na moc w gminie. Według obliczeń, wzrost wyniesie ok. 10% do 2039 roku. Taki scenariusz przyczyni się również do zwiększenia emisji zanieczyszczeń pochodzących z procesów spalania paliw. Jest on swojego rodzaju ostrzeżeniem dla władz samorządowych oraz mieszkańców przed stagnacją w działaniach na rzecz ogólnie pojętego zrównoważonego rozwoju energetycznego.

Do roku 2039 energia cieplna będzie pochodzić głównie z węgla, drewna i gazu. Zużycie węgla powinno maleć, a udział biomasy i odnawialnych źródeł energii wzrastać.

System rozproszony może być lepiej zarządzany, bardziej podatny na zmiany, koszty inwestycyjne mogą być niższe, a straty wynikłe z przesyłu ciepła, zminimalizowane. W tego typu systemach istnieje większa możliwość zastosowania odnawialnych źródeł energii, instalacji solarnych wykorzystujących energię słoneczną, wspomagający przygotowanie ciepłej wody użytkowej, co ograniczy zużycie paliw i emisję szkodliwych substancji (produkty spalania).

W ramach polityki energetycznej władze gminy winny prowadzić akcję pokazującą korzyści wynikające ze stosowania odnawialnych źródeł energii – głównie energii słonecznej i pomp ciepła. W zakresie przedsięwzięć służących ograniczeniu zużycia energii powinien znaleźć się plan wspierania termomodernizacji budynków mieszkalnych i użyteczności publicznej. Ponadto Urząd Gminy powinien stanowić centrum informacji o warunkach i wymogach niezbędnych do spełnienia, w celu uzyskania premii termomodernizacyjnej, jak również możliwości uzyskania wszelkich dotacji oraz pożyczek.

ZAŁOŻENIA DO PLANU ZAOPATRZENIA W CIEPŁO, ENERGIĘ ELEKTRYCZNĄ I PALIWA GAZOWE DLA GMINY ŻERKÓW

13.2 Zaopatrzenie w energię elektryczną

Dystrybutorem energii elektrycznej i operatorem sieci elektroenergetycznych na terenie Gminy Żerków jest Energa Operator S.A. Oddział w Kaliszu. Na obszarach, na których funkcjonuje sieć elektroenergetyczna ENERGA-OPERATOR S.A., nie ma w chwili obecnej problemów z dostarczaniem mocy i energii elektrycznej do istniejących obiektów. Linie wysokiego napięcia WN, średniego napięcia SN i niskiego napięcia nn 0,4 kV oraz stacje transformatorowe SN/nn są w dobrym stanie technicznym i posiadają rezerwy w zakresie obciążalności prądowej. Istnieją również rezerwy w mocach transformatorów SN/nn. Jeżeli na danym obszarze występuje zwiększone zapotrzebowanie na moc i energię elektryczną, a obecne urządzenia nie pozwalają na jej dostarczenie, to sieć ta jest rozbudowywana i przebudowywana tak, aby jej zdolności dystrybucyjne były prawidłowe.

Do roku 2039 w gminie prognozowany jest wzrost zużycia energii elektrycznej, który może wynieść ok. 8,6% stosunku do roku bazowego (tj. do poziomu 10 819 MWh).

Należy pamiętać, że prognozowanie zużycia dla energii elektrycznej jest utrudnione ze względu na trudne do przewidzenia ceny energii, od których zależy popyt na nią wśród mieszkańców. W celu zaspokojenia potrzeb przyszłych odbiorców, mogą się okazać konieczne działania związane z modernizacją/rozbudową obecnej infrastruktury. Finansowanie modernizacji infrastruktury elektroenergetycznej oparte jest na środkach własnych oraz różnych źródłach finansowania zewnętrznego. Budowa nowych urządzeń elektroenergetycznych SN i nN będzie wynikać z potrzeby przyłączenia odbiorców, zgodnie z ustawą Prawo energetyczne i aktami wykonawczymi oraz celem zaspokojenia wzrostu zużycia energii istniejących odbiorców.

13.3 Zaopatrzenie w gaz

Operatorem sieci gazowej i dystrybutorem gazu na terenie Gminy Żerków jest Polska Spółka Gazownictwa Sp. z o.o. Oddział Zakład Gazowniczy w Poznaniu. Stopień gazyfikacji gminy dotyczący gospodarstw domowych wynosi 23,93%. Anco Sp. z o.o. zajmuje się obrotem i dystrybucją gazu ziemnego na terenie Gminy Żerków. Spółka w granicach gminy posiada sieć gazową średniego ciśnienia. Stan techniczny sieci oceniany jest jako dobry. Przez obszar gminy przebiega sieć gazowa średniego ciśnienia, a także wysokiego ciśnienia, którą eksploatuje Operator Gazociągów Przesyłowych GAZ-SYSTEM S.A. Oddział w Poznaniu.

W przyjętej prognozie przewiduje się niewielki wzrost rocznego zużycia gazu w gminie. Szacuje się, iż w roku 2039 zużycie może wynieść do ok. 1 932 085 m³ – wzrost w stosunku do roku bazowego – o ok. 3,3 %. Rozbudowa sieci gazowej uwarunkowana jest pojawieniem się nowych odbiorców, spełniających kryteria techniczne i ekonomiczne przyłączenia do sieci.

W chwili obecnej prognozowanie zużycia gazu jest wyjątkowo utrudnione nie tylko ze względu na znaczną zmienność cen od których zależy popyt i dynamiczne zmiany podyktowane obecną sytuacją geopolityczną, ale przede wszystkim na zmiany w ustawodawstwie UE, a dalej polskim, które przyniosą najprawdopodobniej odchodzenie od paliw kopalnych w tym gazu.

ZAŁOŻENIA DO PLANU ZAOPATRZENIA W CIEPŁO, ENERGIĘ ELEKTRYCZNĄ I PALIWA GAZOWE DLA GMINY ŻERKÓW

14 Współpraca z innymi gminami

Gmina Żerków sąsiaduje z następującymi gminami: Czermin (powiat pleszewski), Gizalki (powiat pleszewski), Jarocin, Jaraczewo, Kotlin, Miłosław (powiat wrzesiński), Nowe Miasto nad Wartą (powiat średzki), Pyzdry (powiat wrzesiński).

W trakcie wykonywania opracowania wystąpiono do sąsiadujących gmin z pismami dotyczącymi współpracy w zakresie wspólnych inwestycji energetycznych, w tym związanych z odnawialnymi źródłami energii oraz ochroną środowiska. Poniżej przedstawiono, krótką charakterystykę dotyczącą powiązań międzygminnych i ewentualnej współpracy według otrzymanych pism:

Gmina Kołaczkowo – gmina na dzień dzisiejszy nie współpracuje z Gminą Żerków w zakresie inwestycji dotyczących zaopatrzenia w ciepło, energię elektryczną lub paliwa gazowe w tym inwestycji w odnawialne źródła energii i nie prowadzi działań nieinwestycyjnych dotyczących ww. zakresu.

Gmina Czermin – gmina przewiduje możliwość współpracy z Gminą Żerków w zakresie wspólnych inwestycji dotyczących zaopatrzenia w ciepło, energię elektryczną lub paliwa gazowe oraz odnawialne źródła energii, a więc wszelkich inicjatyw zwiększających efektywność i niezależność energetyczną regionu oraz wpływających na poprawę jakości powietrza, a także działań nieinwestycyjnych jak np. edukacja ekologiczna, spotkania informacyjne, warsztaty, wymiana doświadczeń itp.

Gmina Jarocin – na dzień dzisiejszy gmina nie współpracuje, ani też nie przewiduje współpracy z Gminą Żerków w zakresie inwestycji dotyczących zaopatrzenia w ciepło, energię elektryczną lub paliwa gazowe w tym inwestycji w odnawialne źródła energii, a także działań nieinwestycyjnych dotyczących ww. zakresu (tzw. projekty „miękkie” np. edukacja ekologiczna, współpraca partnerska, inne wspólne inicjatywy nieinwestycyjne).

Gmina Gizalki – gmina nie współpracuje i nie przewiduje możliwości współpracy z Gminą Żerków w zakresie inwestycji dotyczących zaopatrzenia w ciepło, energię elektryczną i paliwa gazowe oraz działań nieinwestycyjnych dotyczących w/w zakresu.

Gmina Miłosław – gmina informuje, iż budowa lub rozbudowa infrastruktury na terenie Gminy Żerków związanej z zaopatrzeniem w ciepło nie wpłynie na zaopatrzenie Gminy Miłosław. Brak infrastruktury związanej z zaopatrzeniem w ciepło, energię elektryczną i paliwa gazowe wymagającej uzgodnień z Gminą Żerków. Nie podejmowane są rozmowy i działania pomiędzy gminami mające na celu poprawę bezpieczeństwa energetycznego na szczeblu lokalnym. Brak współpracy pomiędzy gminami mająca na celu lokalne wykorzystanie istniejących nadwyżek paliw, na terenie Gminy Miłosław nie występują biogazownie.

Gmina Kotlin – gmina nie przewiduje współpracy z Gminą Żerków w zakresie inwestycji dotyczących zaopatrzenia w ciepło, energię elektryczną i paliwa gazowe w tym inwestycji w odnawialne źródła energii, a także w zakresie działań nie inwestycyjnych dotyczących tzw. projektów miękkich/edukacja ekologiczna, współpraca partnerska i inne.

Gmina Nowe Miasto nad Wartą – gmina nie współpracuje i na obecną chwilę nie przewiduje współpracy z Gminą Żerków w zakresie inwestycji dotyczących zaopatrzenia w ciepło, energię elektryczną lub paliwa gazowe w tym inwestycji w odnawialne źródła energii, a także działań nieinwestycyjnych dotyczących ww.

ZAŁOŻENIA DO PLANU ZAOPATRZENIA W CIEPŁO, ENERGIĘ ELEKTRYCZNĄ I PALIWA GAZOWE DLA GMINY ŻERKÓW

zakresu (tzw. projekty „miękkie” np. edukacja ekologiczna, współpraca partnerska, inne wspólne inicjatywy nieinwestycyjne).

Gmina Pyzdry – gmina nie przewiduje na dzień dzisiejszy współpracy z Gminą Żerków w zakresie inwestycji dotyczących zaopatrzenia w ciepło, energię elektryczną lub paliwa gazowe w tym inwestycji w odnawialne źródła energii, jak i działań nieinwestycyjnych dotyczących ww. zakresu (tzw. projekty „miękkie” np. edukacja ekologiczna, współpraca partnerska, inne wspólne inicjatywy nieinwestycyjne).

Współpraca w zakresie zaopatrzenia w ciepło

Na terenie Gminy Żerków nie funkcjonują scentralizowane systemy ciepłownicze. Zaopatrzenie w ciepło realizowane jest poprzez ogrzewanie indywidualne a także przez lokalne kotłownie. Położenie gminy w stosunku do funkcjonujących najbliższych systemów ciepłowniczych oraz uwarunkowania lokalne nie dają przesłanek działania w zakresie budowy magistral ciepłowniczych łączących gminę z gminami sąsiednimi. W związku z powyższym nie występuje tutaj współpraca pomiędzy Gminą Żerków a gminami sąsiednimi w zakresie ciepłownictwa scentralizowanego oraz nie przewiduje się takiej współpracy w przyszłości.

Współpraca w zakresie zaopatrzenia w energię elektryczną

W zakresie zaopatrzenia w energię elektryczną, Gmina Żerków i gminy z nią sąsiadujące winny współpracować przy rozbudowie i modernizacji systemów elektroenergetycznych, stanowiących wspólną infrastrukturę zwiększając w ten sposób bezpieczeństwo dostaw energii elektrycznej. Współpraca między gminami w zakresie systemu elektroenergetycznego realizowana będzie w ramach działalności operatorów – przedsiębiorstw energetycznych (np. budowa przez przedsiębiorstwo energetyczne nowej linii energetycznej może wymagać współpracy między gminami w zakresie uzgodnienia trasy jej przebiegu oraz terminu realizacji).

Współpraca w zakresie zaopatrzenia w paliwa gazowe

Gmina Żerków połączona jest gazociągiem sieci przesyłowej z Gminami Jarocin oraz Nowe Miasto nad Wartą, gdzie zlokalizowane są najbliższe punkty wyjścia gazu do PSG. Zarówno Gmina Jarocin jak i Nowe Miasto nad Wartą nie przywidują wspólnych z Gminą Żerków inwestycji w zakresie zaopatrzenia w paliwa gazowe, ani działań mających na celu poprawę bezpieczeństwa sieci gazowej. Żadna z gmin ościennych nie planuje też współpracy na poziomie zaopatrzenia w paliwa gazowe, lecz nie wykluczają takiej możliwości. Z racji, że sieć przesyłowa, jak i rozdzielcza jest zarządzana odpowiednio przez operatora systemu przesyłowego oraz dystrybucyjnego wszelkie inwestycje związane z rozbudową sieci gazowej na wyżej wymienionych terenach będą realizowane w miarę występowania przyszłych potencjalnych odbiorców o warunki techniczne podłączenia do sieci gazowej i spełniające warunek opłacalności ekonomicznej. W przypadku planowania szczegółowych zadań inwestycyjnych na terenie Gminy Żerków i gmin ościennych należy dokonać uzgodnień lokalizacyjnych z odpowiednimi operatorami.

ZAŁOŻENIA DO PLANU ZAOPATRZENIA W CIEPŁO, ENERGIĘ ELEKTRYCZNĄ I PALIWA GAZOWE DLA GMINY ŻERKÓW

15 Podsumowanie

Gmina Żerków położona jest w województwie wielkopolskim, powiecie jarocińskim. Siedziba gminy jest miasto Żerków. Liczba mieszkańców Gminy Żerków wynosi 9 790 w tym 4 923 mężczyzn, co stanowi 50,29% oraz 4 867 kobiet co stanowi 49,71% (GUS, stan na koniec 2022 r.). Średnia gęstość zaludnienia gminy wynosi 57,6 osób/km².

Gmina Żerków znajduje się w strefie podlegającej ocenie jakości powietrza – strefa wielkopolska. Roczna Ocena Jakości Powietrza w Województwie Wielkopolskim za rok 2022, nie klasyfikuje gminy do obszarów przekroczeń normatywnych żadnych z podlegających ocenie stężeń zanieczyszczeń.

Na terenie Gminy Żerków, ORLEN S.A. – Oddział PGNiG w Zielonej Górze prowadzi działalność związaną z eksploatacją gazu ziemnego ze złóż: „Radlin” i „Lisewo” na podstawie posiadanych koncesji na wydobywanie gazu ziemnego. Spółka nie posiada nadwyżek gazu ziemnego oraz na chwilę obecną nie prowadzi działań związanych z zagospodarowaniem nowych złóż.

Gmina Żerków posiada potencjał w zakresie wykorzystania energii odnawialnej, tj. energii słonecznej (farmy fotowoltaiczne), energii wiatru (siłownie wiatrowe) i płytkiej geotermii (pompy ciepła).

Gmina Żerków sąsiaduje z następującymi gminami: Czermin (powiat pleszewski), Gizałki (powiat pleszewski), Jarocin, Jaraczewo, Kotlin, Miłosław (powiat wrzesiński), Nowe Miasto nad Wartą (powiat średzki), Pyzdry (powiat wrzesiński). Tereny ww. gmin w zakresie elektroenergetyki podlegają pod działalność ENERGA-OPERATOR S.A. Gminy są powiązane poprzez infrastrukturę elektroenergetyczną należącą do dystrybutora, który jako właściciel finansuje z własnych środków rozbudowę, utrzymanie i modernizację infrastruktury. Również infrastruktura gazowa jest własnością operatora, tj. Anco Sp. z o.o. oraz Polskiej Spółki Gazownictwa Sp. z o.o. Zaopatrzenie w ciepło w gminach oparte jest głównie o indywidualne źródła ciepła i kotłownie, nie występują powiązania międzygminne.

Na terenie gminy nie istnieje gminny system wytwarzania i sieciowego rozprowadzania ciepła. W ujęciu globalnym w gminie Żerków najwięcej zużywanej energii pochodzi z węgla (ok. 50%). Kolejnym nośnikiem pod kątem ilości zużycia jest gaz (ok. 23%), a następnie biomasa (ok. 21%). W przyszłości, zmianie może ulec udział procentowy poszczególnych nośników energii, dlatego w dokumencie zaproponowano dwa scenariusze:

- „optymistyczny” – zakłada realizację wszelkich działań termomodernizacyjnych, likwidację przestarzałych źródeł ciepła na rzecz podłączeń do sieci ciepłowniczej oraz nowych urządzeń opalanych ekologicznym paliwem, tj. gaz, wzrost wykorzystania OZE, oraz innych mających na celu zrównoważony rozwój energetyczny w gminie. Scenariusz został stworzony, aby pokazać, jaki wpływ na bilans energetyczny oraz na zanieczyszczenie powietrza miałyby realizacja wszystkich działań przedstawionych w projekcie racjonalizujących zużycie energii.
- „zaniechania” – zakłada podobny rozwój poszczególnych sektorów w gminie jednak bez znaczących zmian w kierunku OZE i zwiększenia efektywności energetycznej.

Mimo przewidywanego wzrostu powierzchni ogrzewanej (ok. +17%) w gminie do 2039 roku nastąpi spadek zużycia energii końcowej o ok. 26%. Najbardziej miarodajny dla energochłonności budownictwa jest wskaźnik energochłonności, który przy realizacji scenariusza optymistycznego obniży się o ok. 37%. Scenariusz zaniechania działań na rzecz zrównoważonego rozwoju energetycznego wpłynie na zwiększenie zużycia energii i zapotrzebowania na moc w gminie. Według obliczeń, wzrost wyniesie ok. 10% do 2039 roku. Taki scenariusz przyczyni się również do zwiększenia emisji zanieczyszczeń pochodzących z procesów spalania paliw.

ZAŁOŻENIA DO PLANU ZAOPATRZENIA W CIEPŁO, ENERGIĘ ELEKTRYCZNĄ I PALIWA GAZOWE DLA GMINY ŻERKÓW

Prognozy zapotrzebowania gminy na gaz i energię elektryczną obciążone są dużą niepewnością, ze względu na niemożliwość do określenia poziom zmian cen energii. Zmiany te mogą wpływać zarówno na wielkość zużycia energii, jak i proporcji pomiędzy zużyciem poszczególnych nośników energii.

Operatorem sieci gazowej i dystrybutorem gazu na terenie Gminy Żerków jest Polska Spółka Gazownictwa Sp. z o.o. Oddział Zakład Gazowniczy w Poznaniu. Stopień gazyfikacji gminy dotyczący gospodarstw domowych wynosi 23,93%. Anco Sp. z o.o. zajmuje się obrotem i dystrybucją gazu ziemnego na terenie Gminy Żerków. Spółka w granicach gminy posiada sieć gazową średniego ciśnienia. Stan techniczny sieci oceniany jest jako dobry. Przez obszar gminy przebiega sieć gazowa średniego ciśnienia, a także wysokiego ciśnienia, którą eksploatuje Operator Gazociągów Przesyłowych GAZ-SYSTEM S.A. Oddział w Poznaniu.

W przyjętej prognozie przewiduje się niewielki wzrost rocznego zużycia gazu w gminie. Szacuje się, iż w roku 2039 zużycie może wynieść do ok. 1 932 085 m³ – wzrost w stosunku do roku bazowego – o ok. 3,3 %. Rozbudowa sieci gazowej uwarunkowana jest pojawieniem się nowych odbiorców, spełniających kryteria techniczne i ekonomiczne przyłączenia do sieci.

W chwili obecnej prognozowanie zużycia gazu jest wyjątkowo utrudnione nie tylko ze względu na znaczną zmienność cen od których zależy popyt i dynamiczne zmiany podyktowane obecną sytuacją geopolityczną, ale przede wszystkim na zmiany w ustawodawstwie UE, a dalej polskim, które przyniosą najprawdopodobniej odchodzenie od paliw kopalnych w tym gazu.

Dystrybutorem energii elektrycznej i operatorem sieci elektroenergetycznych na terenie Gminy Żerków jest Energa Operator S.A. Oddział w Kaliszu. Na obszarach, na których funkcjonuje sieć elektroenergetyczna ENERGA-OPERATOR S.A., nie ma w chwili obecnej problemów z dostarczaniem mocy i energii elektrycznej do istniejących obiektów. Linie wysokiego napięcia WN, średniego napięcia SN i niskiego napięcia nn 0,4 kV oraz stacje transformatorowe SN/nn są w dobrym stanie technicznym i posiadają rezerwy w zakresie obciążalności prądowej. Istnieją również rezerwy w mocach transformatorów SN/nn. Jeżeli na danym obszarze występuje zwiększone zapotrzebowanie na moc i energię elektryczną, a obecne urządzenia nie pozwalają na jej dostarczenie, to sieć ta jest rozbudowywana i przebudowywana tak, aby jej zdolności dystrybucyjne były prawidłowe. Do roku 2039 w gminie prognozowany jest wzrost zużycia energii elektrycznej, który może wynieść ok. 8,6% stosunku do roku bazowego (tj. do poziomu 10 819 MWh).

Należy pamiętać, że prognozowanie zużycia dla energii elektrycznej jest utrudnione ze względu na trudne do przewidzenia ceny energii, od których zależy popyt na nią wśród mieszkańców. W celu zaspokojenia potrzeb przyszłych odbiorców, mogą się okazać konieczne działania związane z modernizacją/rozbudową obecnej infrastruktury. Finansowanie modernizacji infrastruktury elektroenergetycznej oparte jest na środkach własnych oraz różnych źródłach finansowania zewnętrznego. Budowa nowych urządzeń elektroenergetycznych SN i nN będzie wynikać z potrzeby przyłączenia odbiorców, zgodnie z ustawą Prawo energetyczne i aktami wykonawczymi oraz celem zaspokojenia wzrostu zużycia energii istniejących odbiorców.

Przedsiębiorstwa energetyczne są zobowiązane zapewniać realizację i finansowanie budowy i rozbudowy sieci, w tym na potrzeby przyłączy odbiorców ubiegających się o przyłączenie, na warunkach określonych w rozporządzeniach Ministra Gospodarki w sprawie szczegółowych warunków przyłączenia podmiotów do sieci oraz rozporządzeniach w sprawie zasad kształtowania i kalkulacji taryf. Za przyłączenie do sieci zakłady energetyczne pobierają opłatę określoną na podstawie stawek ustalonych w taryfie. Decyzje inwestycyjne przedsiębiorstw energetycznych podejmowane są po potwierdzeniu zwiększonego zapotrzebowania przez konkretnych odbiorców oraz po potwierdzeniu efektywności ekonomicznej inwestycji. W miejscowych planach zagospodarowania przestrzennego należy uwzględnić konieczność pozostawiania rezerw terenu dla

ZAŁOŻENIA DO PLANU ZAOPATRZENIA W CIEPŁO, ENERGIĘ ELEKTRYCZNĄ I PALIWA GAZOWE DLA GMINY ŻERKÓW

infrastruktury energetycznej - stacji transformatorowych i linii zasilających oraz gazociągów. Należy przewidzieć możliwość lokalizacji sieci infrastruktury technicznej w obrębie linii tras komunikacyjnych.

Wykonana analiza stanu istniejącego wykazała, iż system gazowniczy i elektroenergetyczny funkcjonujące w gminie, zapewniają wystarczający poziom bezpieczeństwa dostaw poszczególnych nośników energii. Również indywidualne źródła ciepła zaspokajają potrzeby cieplne odbiorców. W stanie obecnym nie zachodzi w związku z powyższym konieczność opracowania Planu zaopatrzenia w ciepło, energię i paliwa gazowe (art. 20 ustawy Prawo energetyczne).

Niniejsze opracowanie, zgodnie z zapisami Ustawy „Prawo energetyczne”, należy zaktualizować po upływie 3 lat od dnia jego uchwalenia.

Plany przedsiębiorstw energetycznych powinny uwzględnić i zapewnić realizację założeń.