



DZIENNIK URZĘDOWY

WOJEWÓDZTWA WIELKOPOLSKIEGO

Poznań, dnia 16 kwietnia 2024 r.

Poz. 3907

UCHWAŁA NR LXXX/1360/2024 RADY GMINY TARNOWO PODGÓRNE

z dnia 26 marca 2024 r.

w sprawie zmiany miejscowych planów zagospodarowania przestrzennego w Przeźmierowie w rejonie ulic Rynkowej, Wiśniowej i Wysogotowskiej – część B

Na podstawie art. 18 ust. 2 pkt 5 ustawy z dnia 8 marca 1990 r. o samorządzie gminnym (t.j. Dz. U. z 2023 r. poz. 40 ze zmianami) oraz art. 20 ust. 1 i art. 27 ustawy z dnia 27 marca 2003 r. o planowaniu i zagospodarowaniu przestrzennym (t.j. Dz. U. z 2023 r. poz. 977 ze zmianami), Rada Gminy Tarnowo Podgórne uchwala, co następuje:

§ 1. 1. Uchwala się zmianę miejscowych planów zagospodarowania przestrzennego w Przeźmierowie w rejonie ulic Rynkowej, Wiśniowej i Wysogotowskiej – część B, zwaną dalej „planem”, po stwierdzeniu, że nie narusza ona ustaleń „Studium uwarunkowań i kierunków zagospodarowania przestrzennego gminy Tarnowo Podgórne” uchwalonego Uchwałą Nr L/852/2022 Rady Gminy Tarnowo Podgórne z dnia 29 marca 2022 r.

2. Granice obszaru objętego planem miejscowym określa rysunek planu.

3. Integralnymi częściami uchwały są:

- 1) rysunek planu, zatytułowany „Zmiana miejscowych planów zagospodarowania przestrzennego w Przeźmierowie w rejonie ulic Rynkowej, Wiśniowej i Wysogotowskiej – część B” wraz z wyrysem ze Studium uwarunkowań i kierunków zagospodarowania przestrzennego gminy Tarnowo Podgórne – w skali 1:1000 – załączniki nr 1A, 1B;
- 2) rozstrzygnięcie Rady Gminy Tarnowo Podgórne w sprawie rozpatrzenia uwag wniesionych do projektu miejscowego planu zagospodarowania przestrzennego wyłożonego do publicznego wglądu, stanowiące załącznik nr 2;
- 3) rozstrzygnięcie Rady Gminy Tarnowo Podgórne o sposobie realizacji zapisanych w planie zadań z zakresu infrastruktury technicznej oraz zasadach ich finansowania należących do zadań własnych gminy, stanowiące załącznik nr 3;
- 4) dane przestrzenne w postaci dokumentu elektronicznego GML – załącznik nr 4.

Rozdział I. Przepisy ogólne

§ 2. Ilekroć w dalszych przepisach niniejszej uchwały jest mowa o:

- 1) budynku garażowo-gospodarczym – należy przez to rozumieć budynek garażowy, gospodarczy lub łączący obie te funkcje;
- 2) budynku mieszkalno-usługowym – należy przez to rozumieć budynek składający się z jednego lokalu mieszkalnego i jednego lokalu usługowego o powierzchni większej niż 30% powierzchni całkowitej budynku;

- 3) nieprzekraczalnej linii zabudowy – należy przez to rozumieć linię określoną rysunkiem planu, wyznaczającą najbliższe usytuowanie budynku lub wiaty względem linii rozgraniczającej tereny o różnym przeznaczeniu lub różnych zasadach zagospodarowania;
- 4) powierzchni zabudowy – należy przez to rozumieć powierzchnię terenu wyznaczoną przez rzuty pionowe naziemnych zewnętrznych ścian wszystkich budynków w stanie wykończonym na powierzchni działki budowlanej;
- 5) przepisach odrębnych – należy przez to rozumieć przepisy ustaw wraz z aktami wykonawczymi oraz akty prawa miejscowego;
- 6) terenie – należy przez to rozumieć obszar o określonym przeznaczeniu i zasadach zagospodarowania, wyznaczony na rysunku planu liniami rozgraniczającymi.

§ 3. Następujące oznaczenia graficzne na rysunku planu są obowiązującymi ustaleniami planu:

- 1) granica obszaru objętego planem;
- 2) linie rozgraniczające tereny o różnym przeznaczeniu lub różnych zasadach zagospodarowania;
- 3) przeznaczenie terenów oznaczone symbolami graficznymi i literowymi;
- 4) nieprzekraczalne linie zabudowy.

§ 4. Ustala się następujące przeznaczenie terenów:

- 1) tereny zabudowy mieszkaniowej jednorodzinnej oznaczone symbolami 1MN, 2MN, 3MN, 4MN;
- 2) tereny zabudowy mieszkaniowej jednorodzinnej lub usług oznaczone symbolami 1MN-U, 2MN-U, 3MN-U.

§ 5. W zakresie zasad ochrony i kształtowania ładu przestrzennego:

- 1) ustala się lokalizację budynków i wiat zgodnie z wyznaczonymi na rysunku planu nieprzekraczalnymi liniami zabudowy, przy czym okap, gzyms, balkon, daszek nad wejściem, taras, schody zewnętrzne, pochylnia lub rampa nie może przekroczyć wyznaczonej nieprzekraczalnej linii zabudowy w kierunku linii rozgraniczającej drogę o więcej niż 1,5 m;
- 2) dopuszcza się lokalizację urządzeń infrastruktury technicznej, w tym stacji transformatorowych, przed wyznaczonymi liniami zabudowy;
- 3) dopuszcza się lokalizację budynków w odległości 1,5 m od granicy z działkami sąsiednimi lub bezpośrednio przy tej granicy.

§ 6. W zakresie zasad ochrony środowiska, przyrody i krajobrazu ustala się:

- 1) zakaz lokalizowania przedsięwzięć mogących zawsze lub potencjalnie znacząco oddziaływać na środowisko określonych w przepisach odrębnych na terenach oznaczonych symbolami MN, MN-U, z wyjątkiem dopuszczonych planem oraz inwestycji celu publicznego;
- 2) w zakresie ochrony powietrza atmosferycznego – stosowanie ograniczeń lub zakazów w zakresie eksploatacji instalacji, w których następuje spalanie paliw dla celów grzewczych zgodnie z przepisami odrębnymi;
- 3) w zakresie ochrony przed hałasem – nakaz zachowania dopuszczalnych poziomów hałasu określonych w przepisach odrębnych, z zastrzeżeniem § 12 pkt 5 na terenach oznaczonych symbolami:
 - a) MN jak dla terenów zabudowy mieszkaniowej jednorodzinnej,
 - b) MN-U jak dla terenów mieszkaniowo-usługowych;
- 4) w zakresie gospodarowania odpadami – nakaz zagospodarowania odpadów zgodnie z regulaminem utrzymania porządku i czystości w gminie oraz przepisami odrębnymi.

§ 7. W zakresie zasad kształtowania krajobrazu ustala się nakaz kształtowania zabudowy i zagospodarowania terenu zgodnie z ustaleniami niniejszej uchwały.

§ 8. Nie określa się zasad ochrony dziedzictwa kulturowego i zabytków, w tym krajobrazów kulturowych, oraz dóbr kultury współczesnej.

§ 9. Nie określa się wymagań wynikających z potrzeby kształtowania przestrzeni publicznych.

§ 10. Nie określa się granic i sposobów zagospodarowania terenów lub obiektów podlegających ochronie na podstawie odrębnych przepisów, terenów górniczych, obszarów szczególnego zagrożenia powodzią, obszarów osuwania się mas ziemnych, krajobrazów priorytetowych określonych w audycie krajobrazowym oraz planach zagospodarowania przestrzennego województwa.

§ 11. W zakresie szczegółowych zasad i warunków scalania i podziału nieruchomości objętych planem:

- 1) nie wskazuje się terenów do objęcia scaleniem i podziałem, zgodnie z przepisami odrębnymi;
- 2) dopuszcza się scalanie i podział nieruchomości zgodnie z przepisami odrębnymi, przy czym parametry działki nie mogą być mniejsze niż określone w ustaleniach szczegółowych dla poszczególnych terenów.

§ 12. W zakresie szczególnych warunków zagospodarowania terenu oraz ograniczeń w ich użytkowaniu, w tym zakazu zabudowy ustala się:

- 1) zakaz lokalizacji przeszkód lotniczych w rozumieniu przepisów odrębnych;
- 2) zakaz lokalizacji obiektów i urządzeń o wysokości równej lub większej niż 120 m n.p.m. ze względu na położenie obszaru objętego planem w strefie ochrony Lotniczych Urządzeń Naziemnych – stacji radarowych;
- 3) zakaz lokalizacji obiektów i urządzeń o wysokości równej lub większej niż 123 m n.p.m. ze względu na położenie obszaru objętego planem w zasięgu pomiaru stanu atmosfery przez radar meteorologiczny;
- 4) zakaz lokalizacji obiektów i urządzeń o wysokości równej lub większej niż 120 m n.p.m. ze względu na położenie obszaru objętego planem w zasięgu powierzchni ograniczającej lotniska Poznań – Ławica, ograniczającej wysokość zabudowy i zagospodarowania terenu;
- 5) nakaz uwzględnienia ograniczeń i wymagań technicznych dla lokalizacji zabudowy wynikających z położenia terenów objętych planem w zasięgu strefy wewnętrznej i zewnętrznej obszaru ograniczonego użytkowania dla lotniska Poznań-Ławica w Poznaniu oznaczonych na rysunku planu zgodnie z przepisami odrębnymi.

§ 13. W zakresie zasad modernizacji, rozbudowy i budowy systemów komunikacji i infrastruktury technicznej ustala się:

- 1) w zakresie komunikacji:
 - a) obsługę komunikacyjną terenów objętych planem z przyległych dróg publicznych i wewnętrznych powiązanych z zewnętrznym układem komunikacyjnym;
 - b) minimalną liczbę miejsc postojowych zlokalizowanych w obrębie działki budowlanej:
 - 2 miejsca postojowe na każdy lokal mieszkalny,
 - 4 stanowiska postojowe na każde 100 m² powierzchni sprzedaży lokali handlowych,
 - 4 stanowiska postojowe na każde 10 miejsc w lokalach gastronomicznych,
 - 3 stanowiska postojowe na każde 100 m² powierzchni użytkowej lokali biurowo-administracyjnych,
 - 3 stanowiska postojowe na każde 100 m² powierzchni użytkowej lokali usługowych innych niż wymienione wyżej,
 - c) nakaz wyznaczenia odpowiedniej liczby miejsc postojowych dla pojazdów zaopatrzonych w kartę parkingową zgodnie z przepisami odrębnymi;
- 2) w zakresie zaopatrzenia w wodę:
 - a) zaopatrzenie w wodę pitną z sieci wodociągowej,
 - b) nakaz zapewnienia wody dla celów przeciwpożarowych;
- 3) w zakresie odprowadzenia ścieków – odprowadzanie ścieków do kanalizacji sanitarnej,
- 4) w zakresie odprowadzenia wód opadowych i roztopowych – zagospodarowanie wód opadowych i roztopowych na własnym terenie lub ich odprowadzanie do kanalizacji deszczowej, dołów chłonnych lub do zbiorników retencyjnych zgodnie z przepisami odrębnymi;

- 5) w zakresie zaopatrzenia w gaz: docelowe podłączenie terenów objętych planem do sieci gazowej;
- 6) w zakresie zaopatrzenia w energię elektryczną:
 - a) zaopatrzenie w energię elektryczną z istniejącej i projektowanej sieci elektroenergetycznej lub z odnawialnych źródeł energii zgodnie z przepisami odrębnymi, z wyłączeniem elektrowni wiatrowych,
 - b) dopuszczenie zachowania istniejącej sieci elektroenergetycznej, z możliwością jej przebudowy oraz rozbudowy zgodnie z przepisami odrębnymi,
 - c) dopuszczenie lokalizacji stacji transformatorowych wbudowanych lub kontenerowych z zapewnieniem dostępu do dróg publicznych.

§ 14. Nie określa się sposobu i terminu tymczasowego zagospodarowania, urządzania i użytkowania terenów.

Rozdział II. Przepisy szczegółowe

§ 15. W zakresie zasad kształtowania zabudowy oraz wskaźników zagospodarowania terenu, na terenach oznaczonych symbolami 1MN, 4MN:

- 1) dopuszcza się zachowanie istniejącej zabudowy z możliwością jej przebudowy i rozbudowy przy zastosowaniu parametrów określonych w niniejszym paragrafie;
- 2) dopuszcza się lokalizację:
 - a) nie więcej niż dwóch budynków mieszkalnych jednorodzinnych wolnostojących lub bliźniaczych w granicach działki budowlanej,
 - b) budynków garażowo-gospodarczych i wiat,
 - c) sieci i urządzeń infrastruktury technicznej,
 - d) dojeżdż, dojazdów i miejsc postojowych;
- 3) ustala się wskaźniki zagospodarowania terenu:
 - a) wskaźnik intensywności zabudowy:
 - maksymalny – 1,20,
 - minimalny – 0,00,
 - b) maksymalna powierzchnia zabudowy – 40%,
 - c) minimalny udział procentowy powierzchni biologicznie czynnej w odniesieniu do powierzchni działki budowlanej – 30%;
- 4) ustala się zasady kształtowania zabudowy:
 - a) maksymalna wysokość:
 - budynku mieszkalnego jednorodzinnego – nie więcej niż 7,0 m,
 - budynku garażowo-gospodarczego i wiaty – nie więcej niż 3,5 m,
 - b) maksymalna liczba kondygnacji:
 - dla budynku mieszkalnego jednorodzinnego – dwie kondygnacje nadziemne,
 - dla budynku garażowo-gospodarczego – jedna kondygnacja nadziemna,
 - c) dopuszcza się podpiwniczenie budynków,
 - d) geometria głównych połaci dachowych – dachy płaskie;
 - e) w przypadku przebudowy i rozbudowy istniejącej zabudowy dopuszcza się zachowanie istniejącej formy dachu;
- 5) ustala się parametry działek uzyskanych w wyniku scalania i podziału nieruchomości:
 - a) minimalna powierzchnia – 600 m²,

- b) minimalna szerokość frontu – 15,0 m,
 - c) kąt położenia granic w stosunku do pasa drogowego – od 85° do 95°;
- 6) ustala się minimalną powierzchnię nowo wydzielanych działek budowlanych – 600 m², z wyjątkiem działek wydzielanych dla realizacji sieci i urządzeń infrastruktury technicznej, dojeżdż i dojazdów, powiększenia nieruchomości sąsiedniej oraz regulacji granic pomiędzy nieruchomościami.

§ 16. W zakresie zasad kształtowania zabudowy oraz wskaźników zagospodarowania terenu, na terenie oznaczonym symbolem 2MN:

- 1) dopuszcza się zachowanie istniejącej zabudowy z możliwością jej przebudowy i rozbudowy przy zastosowaniu parametrów określonych w niniejszym paragrafie;
- 2) dopuszcza się lokalizację:
 - a) nie więcej niż jednego budynku mieszkalnego jednorodzinnego wolnostojącego lub bliźniaczego w granicach działki budowlanej,
 - b) budynków garażowo-gospodarczych i wiat,
 - c) sieci i urządzeń infrastruktury technicznej,
 - d) dojeżdż, dojazdów i miejsc postojowych;
- 3) ustala się wskaźniki zagospodarowania terenu:
 - a) wskaźnik intensywności zabudowy:
 - maksymalny – 1,20,
 - minimalny – 0,00,
 - b) maksymalna powierzchnia zabudowy – 40%,
 - c) minimalny udział procentowy powierzchni biologicznie czynnej w odniesieniu do powierzchni działki budowlanej – 30%;
- 4) ustala się zasady kształtowania zabudowy:
 - a) maksymalna wysokość:
 - budynku mieszkalnego jednorodzinnego – nie więcej niż 9,0 m w przypadku dachu stromego oraz nie więcej niż 7,0 m w przypadku dachu płaskiego,
 - budynku garażowo-gospodarczego i wiaty – nie więcej niż 5,0 m w przypadku dachu stromego oraz nie więcej niż 3,5 m w przypadku dachu płaskiego,
 - b) maksymalna liczba kondygnacji:
 - dla budynku mieszkalnego jednorodzinnego – dwie kondygnacje nadziemne,
 - dla budynku garażowo-gospodarczego – jedna kondygnacja nadziemna,
 - c) dopuszcza się podpiwniczenie budynków,
 - d) geometria głównych połaci dachowych:
 - dla budynku mieszkalnego jednorodzinnego – dachy płaskie lub strome dwu- lub wielospadowe o nachyleniu 25° – 45°,
 - dla budynku garażowo-gospodarczego i wiaty – dachy płaskie lub strome jedno- lub dwuspadowe o nachyleniu 25° – 45°;
 - e) w przypadku przebudowy i rozbudowy istniejącej zabudowy dopuszcza się zachowanie istniejącej formy dachu;
- 5) ustala się parametry działek uzyskanych w wyniku scalania i podziału nieruchomości:
 - a) minimalna powierzchnia – 600 m²,
 - b) minimalna szerokość frontu – 15,0 m,

- c) kąt położenia granic w stosunku do pasa drogowego – od 85° do 95° ;
- 6) ustala się minimalną powierzchnię nowo wydzielanych działek budowlanych – 600 m^2 , z wyjątkiem działek wydzielanych dla realizacji sieci i urządzeń infrastruktury technicznej, dojazdów i dojazdów, powiększenia nieruchomości sąsiedniej oraz regulacji granic pomiędzy nieruchomościami.

§ 17. W zakresie zasad kształtowania zabudowy oraz wskaźników zagospodarowania terenu, na terenie oznaczonym symbolem 3MN:

- 1) dopuszcza się zachowanie istniejącej zabudowy z możliwością jej przebudowy i rozbudowy przy zastosowaniu parametrów określonych w niniejszym paragrafie;
- 2) dopuszcza się lokalizację:
 - a) nie więcej niż dwóch budynków mieszkalnych jednorodzinnych wolnostojących lub bliźniaczych w granicach działki budowlanej,
 - b) budynków garażowo-gospodarczych i wiat,
 - c) sieci i urządzeń infrastruktury technicznej,
 - d) dojazdów, dojazdów i miejsc postojowych;
- 3) ustala się wskaźniki zagospodarowania terenu:
 - a) wskaźnik intensywności zabudowy:
 - maksymalny – 1,20,
 - minimalny – 0,00,
 - b) maksymalna powierzchnia zabudowy – 40%,
 - c) minimalny udział procentowy powierzchni biologicznie czynnej w odniesieniu do powierzchni działki budowlanej – 30%;
- 4) ustala się zasady kształtowania zabudowy:
 - a) maksymalna wysokość:
 - budynku mieszkalnego jednorodzinnego – nie więcej niż 9,0 m w przypadku dachu stromego oraz nie więcej niż 7,0 m w przypadku dachu płaskiego,
 - budynku garażowo-gospodarczego i wiaty – nie więcej niż 5,0 m w przypadku dachu stromego oraz nie więcej niż 3,5 m w przypadku dachu płaskiego,
 - b) maksymalna liczba kondygnacji:
 - dla budynku mieszkalnego jednorodzinnego – dwie kondygnacje nadziemne,
 - dla budynku garażowo-gospodarczego – jedna kondygnacja nadziemna,
 - c) dopuszcza się podpiwniczenie budynków,
 - d) geometria głównych połaci dachowych:
 - dla budynku mieszkalnego jednorodzinnego – dachy płaskie lub strome dwu- lub wielospadowe o nachyleniu 25° – 45° ,
 - dla budynku garażowo-gospodarczego i wiaty – dachy płaskie lub strome jedno- lub dwuspadowe o nachyleniu 25° – 45° ;
 - e) w przypadku przebudowy i rozbudowy istniejącej zabudowy dopuszcza się zachowanie istniejącej formy dachu;
- 5) ustala się parametry działek uzyskanych w wyniku scalania i podziału nieruchomości:
 - a) minimalna powierzchnia – 600 m^2 ,
 - b) minimalna szerokość frontu – 15,0 m,
 - c) kąt położenia granic w stosunku do pasa drogowego – od 85° do 95° ;

- 6) ustala się minimalną powierzchnię nowo wydzielanych działek budowlanych – 600 m², z wyjątkiem działek wydzielanych dla realizacji sieci i urządzeń infrastruktury technicznej, dojazdów i dojazdów, powiększenia nieruchomości sąsiedniej oraz regulacji granic pomiędzy nieruchomościami.

§ 18. W zakresie zasad kształtowania zabudowy oraz wskaźników zagospodarowania terenu, na terenach oznaczonych symbolami 1MN-U, 2MN-U:

- 1) dopuszcza się zachowanie istniejącej zabudowy z możliwością jej przebudowy i rozbudowy przy zastosowaniu parametrów określonych w niniejszym paragrafie;
- 2) dopuszcza się lokalizację:
 - a) nie więcej niż jednego budynku mieszkalnego jednorodzinnego lub budynku mieszkalno-usługowych wolnostojącego lub bliźniaczego w granicach działki budowlanej,
 - b) nie więcej niż jednego budynków usługowego w granicach działki budowlanej,
 - c) budynków garażowo-gospodarczych i wiat,
 - d) sieci i urządzeń infrastruktury technicznej,
 - e) dojazdów, dojazdów i miejsc postojowych;
- 3) ustala się wskaźniki zagospodarowania terenu:
 - a) wskaźnik intensywności zabudowy:
 - maksymalny – 1,80,
 - minimalny – 0,00,
 - b) maksymalna powierzchnia zabudowy – 60%,
 - c) minimalny udział procentowy powierzchni biologicznie czynnej w odniesieniu do powierzchni działki budowlanej – 20%;
- 4) ustala się zasady kształtowania zabudowy:
 - a) maksymalna wysokość:
 - budynku mieszkalnego jednorodzinnego, budynku mieszkalno-usługowego i budynku usługowego – nie więcej niż 9,0 m w przypadku dachu stromego oraz nie więcej niż 7,0 m w przypadku dachu płaskiego,
 - budynku garażowo-gospodarczego i wiaty – nie więcej niż 5,0 m w przypadku dachu stromego oraz nie więcej niż 3,5 m w przypadku dachu płaskiego,
 - b) maksymalna liczba kondygnacji:
 - dla budynku mieszkalnego jednorodzinnego, budynku mieszkalno-usługowego i budynku usługowego – dwie kondygnacje nadziemne,
 - dla budynku garażowo-gospodarczego – jedna kondygnacja nadziemna,
 - c) dopuszcza się podpiwniczenie budynków,
 - d) geometria głównych połaci dachowych:
 - dla budynku mieszkalnego jednorodzinnego, budynku mieszkalno-usługowego i budynku usługowego – dachy płaskie lub strome dwu- lub wielospadowe o nachyleniu 25° – 45°,
 - dla budynku garażowo-gospodarczego i wiaty – dachy płaskie lub strome jedno- lub dwuspadowe o nachyleniu 25° – 45°;
 - e) w przypadku przebudowy i rozbudowy istniejącej zabudowy dopuszcza się zachowanie istniejącej formy dachu;
- 5) ustala się parametry działek uzyskanych w wyniku scalania i podziału nieruchomości:
 - a) minimalna powierzchnia – 600 m²,
 - b) minimalna szerokość frontu – 15,0 m,

- c) kąt położenia granic w stosunku do pasa drogowego – od 85° do 95° ;
- 6) ustala się minimalną powierzchnię nowo wydzielanych działek budowlanych – 600 m^2 , z wyjątkiem działek wydzielanych dla realizacji sieci i urządzeń infrastruktury technicznej, dojazdów i dojazdów, powiększenia nieruchomości sąsiedniej oraz regulacji granic pomiędzy nieruchomościami.

§ 19. W zakresie zasad kształtowania zabudowy oraz wskaźników zagospodarowania terenu, na terenie oznaczonym symbolem 3MN-U:

- 1) dopuszcza się zachowanie istniejącej zabudowy z możliwością jej przebudowy i rozbudowy przy zastosowaniu parametrów określonych w niniejszym paragrafie;
- 2) dopuszcza się lokalizację:
 - a) nie więcej niż jednego budynku mieszkalnego jednorodzinnego albo budynku mieszkalno-usługowego wolnostojącego lub bliźniaczego w granicach działki budowlanej,
 - b) nie więcej niż jednego budynku usługowego w granicach działki budowlanej,
 - c) budynków garażowo-gospodarczych i wiat,
 - d) sieci i urządzeń infrastruktury technicznej,
 - e) dojazdów, dojazdów i miejsc postojowych;
- 3) ustala się wskaźniki zagospodarowania terenu:
 - a) wskaźnik intensywności zabudowy:
 - maksymalny – 1,20,
 - minimalny – 0,00,
 - b) maksymalna powierzchnia zabudowy – 40%,
 - c) minimalny udział procentowy powierzchni biologicznie czynnej w odniesieniu do powierzchni działki budowlanej – 30%;
- 4) ustala się zasady kształtowania zabudowy:
 - a) maksymalna wysokość:
 - budynku mieszkalnego jednorodzinnego, budynku mieszkalno-usługowego i budynku usługowego – nie więcej niż 9,0 m w przypadku dachu stromego oraz nie więcej niż 7,0 m w przypadku dachu płaskiego,
 - budynku garażowo-gospodarczego i wiaty – nie więcej niż 5,0 m w przypadku dachu stromego oraz nie więcej niż 3,5 m w przypadku dachu płaskiego,
 - b) maksymalna liczba kondygnacji:
 - dla budynku mieszkalnego jednorodzinnego, budynku mieszkalno-usługowego i budynku usługowego – dwie kondygnacje nadziemne,
 - dla budynku garażowo-gospodarczego – jedna kondygnacja nadziemna,
 - c) dopuszcza się podpiwniczenie budynków,
 - d) geometria głównych połaci dachowych:
 - dla budynku mieszkalnego jednorodzinnego, budynku mieszkalno-usługowego i budynku usługowego – dachy płaskie lub strome dwu- lub wielospadowe o nachyleniu 25° – 45° ,
 - dla budynku garażowo-gospodarczego i wiaty – dachy płaskie lub strome jedno- lub dwuspadowe o nachyleniu 25° – 45° ;
 - e) w przypadku przebudowy i rozbudowy istniejącej zabudowy dopuszcza się zachowanie istniejącej formy dachu;
- 5) ustala się parametry działek uzyskanych w wyniku scalania i podziału nieruchomości:
 - a) minimalna powierzchnia – 600 m^2 ,

- b) minimalna szerokość frontu – 15,0 m,
- c) kąt położenia granic w stosunku do pasa drogowego – od 85° do 95°;
- 6) ustala się minimalną powierzchnię nowo wydzielanych działek budowlanych – 600 m², z wyjątkiem działek wydzielanych dla realizacji sieci i urządzeń infrastruktury technicznej, dojazdów i dojazdów, powiększenia nieruchomości sąsiedniej oraz regulacji granic pomiędzy nieruchomościami.

Rozdział III. Przepisy końcowe

§ 20. Ustala się stawkę służącą naliczaniu jednorazowych opłat, o jakich mowa w art. 36 ust. 4 ustawy z dnia 27 marca 2003 r. o planowaniu i zagospodarowaniu przestrzennym (t.j. Dz. U. z 2023 r. poz. 977 ze zmianami) w wysokości 30%.

§ 21. Wykonanie uchwały powierza się Wójtowi Gminy Tarnowo Podgórne.

§ 22. Uchwała wchodzi w życie po upływie 14 dni od dnia ogłoszenia jej w Dzienniku Urzędowym Województwa Wielkopolskiego.




Przewodnicząca
Rady Gminy Tarnowo Podgórne
(-) Krystyna Semba

ZMIANY MIEJSCOWYCH PLANÓW ZAGOSPODAROWANIA PRZESTRZENNEGO W PRZEŹMIEROWIE W REJONIE ULIC RYNKOWEJ, WIŚNIOWEJ I WYSOGOTOWSKIEJ - CZĘŚĆ B

ZALĄCZNIK NR 1A DO UCHWAŁY NR LXXX/1360/2024 RADY GMINY TARNOWO PODGÓRNE Z DNIA 26 MARCA 2024 R.

OZNACZENIA

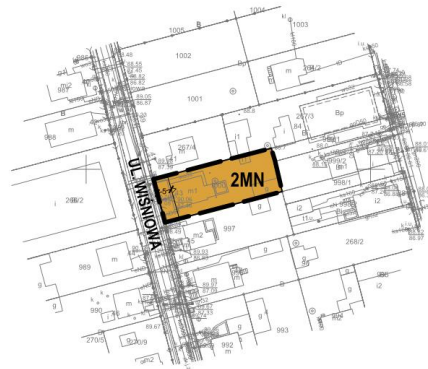
OZNACZENIA STANOWIACE OBOWIĄZUJĄCE USTALENIA PLANU

-  GRANICA OBSZARU OBJĘTEGO PLANEM
-  LINIE RÓZNICUJĄCE TERENY O RÓŻNYM PRZEZNACZENIU LUB RÓŻNYM SPOSOBIE ZAGOSPODAROWANIA
-  NIEPRZEKACZALNE LINIE ZABUDOWY

-  MN TERENY ZABUDOWY MIESZKANOWEJ JEDNORODZINNEJ
-  MN-U TERENY ZABUDOWY MIESZKANOWEJ JEDNORODZINNEJ LUB USŁUG

OZNACZENIA O CHARAKTERZE INFORMACYJNYM

-  LINIE WYMIAROWE [m]
- TERENY OBJĘTE PLANEM WSKAZANE NA ZALĄCZNIKU GRANICZNYM POŁOŻONE SĄ W GRANICACH STREFY WEWNĘTRZNEJ OBSZARU OGRANICZONEGO UŻYTKOWANIA LOTNISKA POZNAŃ-ŁAWICA W POZNANIU



SKALA 1:1000



UKŁAD WSPÓŁRZĘDNYCH: PUWG 2000 STREFA 6
MAPA ZASADNICZA POZYSKANA Z PAŃSTWOWEGO ZASOBU
GEODEZYJNEGO I KARTOGRAFICZNEGO

WYRYS ZE STUDIUM UMARUNKOWAŃ I WSKAZÓWK
ZAGOSPODAROWANIA PRZESTRZENNEGO
GMINY TARNOWO PODGÓRNE Z OZNACZENIEM GRANIC
OBSZARU OBJĘTEGO PLANEM
SKALA 1:10 000



- ### OZNACZENIA:
-  TERENY PRZEZNACZONE DO ZABUDOWY
 -  TERENY ZABUDOWY MIESZKANOWO-USŁUGOWEJ
 -  TERENY ZABUDOWY MIESZKANOWO-USŁUGOWEJ
 -  TERENY USŁUG PUBLICZNYCH
 -  TERENY USŁUG KULTURY
 -  TERENY PLANU INŻYNIERSKIEGO, PARKU, REKREACJI, REKREACJI
- ### TERENY KOMUNIKACJI:
-  DROGI KRAJOWE
 -  DROGI WOJEWÓDZKIE
 -  DROGI POWIATOWE
 -  DROGI GMINNE
- ### FORMY OCHRONY ZABYTKÓW NIEMUCHYCH:
-  STANOWISKA ARCHEOLOGICZNE POD ZAPSIŁEM
 -  STANOWISKA WPISANE DO REJESTRU ZABYTKÓW
 -  STANOWISKA WPISANE DO REJESTRU
- ### INNE OGRANICZENIA ZAGOSPODAROWANIA TERENÓW:
-  GRANICA OBSZARU OGRANICZONEGO UŻYTKOWANIA
 -  DOTYCZY TERENÓW ZABUDOWY MIESZKANOWEJ
 -  DOTYCZY TERENÓW O PODWYŻSZONYCH WYMAGANIACH AKUSTYCZNYCH
 -  GRANICA PLANU INŻYNIERSKIEGO W WYKONANIU ZABUDOWY
 -  GRANICA PLANU INŻYNIERSKIEGO W WYKONANIU ZABUDOWY
 -  GRANICA PLANU INŻYNIERSKIEGO W WYKONANIU ZABUDOWY
 -  GRANICA PLANU INŻYNIERSKIEGO W WYKONANIU ZABUDOWY
 -  GRANICA PLANU INŻYNIERSKIEGO W WYKONANIU ZABUDOWY
 -  GRANICA PLANU INŻYNIERSKIEGO W WYKONANIU ZABUDOWY
 -  GRANICA PLANU INŻYNIERSKIEGO W WYKONANIU ZABUDOWY
 -  GRANICA PLANU INŻYNIERSKIEGO W WYKONANIU ZABUDOWY
 -  GRANICA PLANU INŻYNIERSKIEGO W WYKONANIU ZABUDOWY
 -  GRANICA PLANU INŻYNIERSKIEGO W WYKONANIU ZABUDOWY
 -  GRANICA PLANU INŻYNIERSKIEGO W WYKONANIU ZABUDOWY

Załącznik Nr 2

**Rozstrzygnięcie w sprawie rozpatrzenia uwag
wniesionych do projektu miejscowego planu zagospodarowania przestrzennego wyłożonego
do publicznego wglądu**

Zgodnie z art. 17 pkt. 9 i 11 ustawy z dnia 27 marca 2003 r. o planowaniu i zagospodarowaniu przestrzennym (t.j. Dz. U. z 2023 r. poz. 977 z późn. zm.) projekt zmiany miejscowych planów zagospodarowania przestrzennego w Przeźmierowie w rejonie ulic Rynkowej, Wiśniowej i Wysogotowskiej – część B, został wyłożony do publicznego wglądu w terminie od 04 stycznia 2024 r. do 26 stycznia 2024 r.; uwagi należało składać w terminie nieprzekraczalnym do dnia 12 lutego 2024 r. W ustawowym terminie wniesiono jedną uwagę, która została uwzględniona.

Mając na uwadze powyższe, Rada Gminy Tarnowo Podgórne nie podejmuje rozstrzygnięcia o sposobie rozpatrzenia uwag, o którym mowa w art. 20 ust. 1 ustawy z dnia 27 marca 2003 r. o planowaniu i zagospodarowaniu przestrzennym.

Załącznik Nr 3

Rozstrzygnięcie o sposobie realizacji, zapisanych w planie inwestycji z zakresu infrastruktury technicznej, które należą do zadań własnych gminy oraz zasadach ich finansowania, zgodnie z przepisami o finansach publicznych

Na podstawie art. 7 ust. 1 ustawy z dnia 8 marca 1990 r. o samorządzie gminnym (t. j. Dz. U. z 2023 r. poz. 40 z późn. zm.) i art. 20 ust.1 ustawy z 27 marca 2003 r. o planowaniu i zagospodarowaniu przestrzennym (t. j. Dz. U. z 2023 r. poz. 977 z późn. zm.) Rada Gminy Tarnowo Podgórne rozstrzyga, co następuje:

§ 1. Określa się sposób realizacji oraz zasady finansowania inwestycji z zakresu infrastruktury technicznej, służących zaspokajaniu zbiorowych potrzeb wspólnoty, które należą do zadań własnych gminy, w zakresie:

- 1) gminnych dróg oraz organizacji ruchu drogowego;
- 2) wodociągów i zaopatrzenia w wodę, kanalizacji, usuwania i oczyszczania ścieków komunalnych, utrzymania czystości i porządku oraz urządzeń sanitarnych, unieszkodliwiania odpadów komunalnych.

§ 2. Opis sposobu realizacji inwestycji:

- 1) realizacja inwestycji przebiegać będzie zgodnie z obowiązującymi przepisami, w tym m.in. ustawą prawo budowlane, ustawą o zamówieniach publicznych, samorządzie gminnym, gospodarce komunalnej i o ochronie środowiska;
- 2) inwestycje w zakresie przesyłania i dystrybucji paliw gazowych, energii elektrycznej realizowane będą w sposób określony w art. 7 ustawy Prawo energetyczne z dnia 10 kwietnia 1997 r.
- 3) realizacja i finansowanie inwestycji w zakresie infrastruktury technicznej nie wyszczególnionych w § 1 lub służących innym celom jest przedmiotem umowy zainteresowanych stron.

§ 3. Zasady finansowania inwestycji z zakresu infrastruktury technicznej określonych w planie:

Finansowanie inwestycji będzie odbywać się poprzez:

- 1) wydatki z budżetu gminy;
- 2) współfinansowanie środkami zewnętrznymi, poprzez budżet gminy – w ramach m.in.:
 - a) dotacji unijnych,
 - b) dotacji samorządu województwa,
 - c) dotacji i pożyczek z funduszy celowych,
 - d) kredytów i pożyczek bankowych,
 - e) innych środków zewnętrznych;
- 3) udział inwestorów a także właścicieli nieruchomości w finansowaniu w ramach porozumień o charakterze cywilno – prawnym lub w formie partnerstwa publiczno – prywatnego – „PPP”.

Załącznik Nr 4
do uchwały Nr LXXX/1360/2024
Rady Gminy Tarnowo Podgórne
z dnia 26 marca 2024 r.

Zalacznik4.gml

Dane przestrzenne, o których mowa w art. 67a ust. 3 i 5 ustawy z dnia 27 marca 2003 r. o planowaniu i zagospodarowaniu przestrzennym (j.t. Dz.U. z 2020 r. poz. 293 z późn. zm.) ujawnione zostaną po kliknięciu w ikonę