



# DZIENNIK URZĘDOWY

## WOJEWÓDZTWA WIELKOPOLSKIEGO

Poznań, dnia 25 maja 2023 r.

Poz. 5508

### UCHWAŁA NR LXXXIII/1524/VIII/2023 RADY MIASTA POZNANIA

z dnia 16 maja 2023 r.

#### **w sprawie ustanowienia czterech pomników przyrody na placu Wolności w Poznaniu.**

Na podstawie art. 18 ust. 2 pkt 15 ustawy z dnia 8 marca 1990 r. o samorządzie gminnym (t.j. Dz. U. z 2023 r. poz. 40), art. 44 ust. 1 i 2 ustawy z dnia 16 kwietnia 2004 r. o ochronie przyrody (t.j. Dz. U. z 2022 r. poz. 916 z późn. zm.), po uzgodnieniu z Regionalnym Dyrektorem Ochrony Środowiska w Poznaniu (art. 44 ust. 3a ustawy o ochronie przyrody) uchwała się, co następuje:

#### **§ 1. 1. Ustanawia się pomnikiem przyrody:**

- 1) drzewo z gatunku platan klonolistny (*Platanus × hispanica* Mill. Ex Münchh. "Acerifolia") rosnące na nieruchomości: obręb 51, arkusz 19, działka ewidencyjna nr 22, na placu Wolności w Poznaniu pod nazwą "Platan im. prof. Aliny Hejnowicz";
- 2) drzewo z gatunku platan klonolistny (*Platanus × hispanica* Mill. Ex Münchh. "Acerifolia") rosnące na nieruchomości: obręb 51, arkusz 20, działka ewidencyjna nr 54/2, na placu Wolności w Poznaniu pod nazwą "Platan im. prof. Konstantego Steckiego";
- 3) drzewo z gatunku platan klonolistny (*Platanus × hispanica* Mill. Ex Münchh. "Acerifolia") rosnące na nieruchomości: obręb 51, arkusz 20, działka ewidencyjna nr 54/2, na placu Wolności w Poznaniu pod nazwą "Platan im. prof. Józefa K. Paczoskiego";
- 4) drzewo z gatunku platan klonolistny (*Platanus × hispanica* Mill. Ex Münchh. "Acerifolia") rosnące na nieruchomości: obręb 51, arkusz 20, działka ewidencyjna nr 54/2, na placu Wolności w Poznaniu pod nazwą "Platan im. prof. Witolda Kuleszy";

2. Informacje dotyczące pomników przyrody, o których mowa w ust. 1 uchwały, zawiera załącznik nr 1 do uchwały.

3. Mapy przedstawiające położenie pomników przyrody na placu Wolności w Poznaniu, o których mowa w ust. 1, stanowią załączniki nr 2 i 3 do uchwały.

#### **§ 2. Nadzór nad pomnikami przyrody sprawuje Prezydent Miasta Poznania.**

**§ 3.** Celem ustanowienia pomników przyrody, o których mowa w § 1, jest ochrona czterech drzew mających walory przyrodnicze i krajobrazowe.

**§ 4.** W stosunku do pomników przyrody, o których mowa w § 1, w ramach ochrony czynnej ustala się obowiązek monitorowania stanu zdrowotnego oraz wykonywania cięć pielęgnacyjnych, sanitarnych (usuwanie posuszu) oraz awaryjnych.

#### **§ 5.** W stosunku do pomników przyrody, o których mowa w § 1, wprowadza się następujące zakazy:

- 1) niszczenia, uszkodzenia lub przekształcania obiektu lub obszaru;
- 2) uszkodzenia i zanieczyszczenia gleby;

- 3) dokonywania zmian stosunków wodnych, jeżeli zmiany te nie służą ochronie przyrody albo racjonalnej gospodarce rolnej, leśnej, wodnej lub rybackiej;
- 4) umieszczania tablic reklamowych.

§ 6. Wykonanie uchwały powierza się Prezydentowi Miasta Poznania.

§ 7. Uchwała wchodzi w życie po upływie 14 dni od dnia jej ogłoszenia w Dzienniku Urzędowym Województwa Wielkopolskiego.

Przewodniczący Rady Miasta Poznania  
(-) Grzegorz Ganowicz

**Załącznik nr 1 do uchwały Nr LXXXIII/1524/VIII/2023  
RADY MIASTA POZNANIA  
z dnia 16 maja 2023 r.**

**Karta informacyjna drzew proponowanych na pomniki przyrody**

- 1) drzewo z gatunku platan klonolistny (*Platanus ×hispanica* Mill. Ex Münchh. „Acerifolia”) rosnące na nieruchomości: obręb 51, arkusz 19, działka ewidencyjna nr 22, na placu Wolności w Poznaniu;
- 2) drzewo z gatunku platan klonolistny (*Platanus ×hispanica* Mill. Ex Münchh. „Acerifolia”) rosnące na nieruchomości: obręb 51, arkusz 20, działka ewidencyjna nr 54/2, na placu Wolności w Poznaniu;
- 3) drzewo z gatunku platan klonolistny (*Platanus ×hispanica* Mill. Ex Münchh. „Acerifolia”) rosnące na nieruchomości: obręb 51, arkusz 20, działka ewidencyjna nr 54/2, na placu Wolności w Poznaniu;
- 4) drzewo z gatunku platan klonolistny (*Platanus ×hispanica* Mill. Ex Münchh. „Acerifolia”) rosnące na nieruchomości: obręb 51, arkusz 20, działka ewidencyjna nr 54/2, na placu Wolności w Poznaniu.

**Wprowadzenie**

W celu zachowania drzew cennych kulturowo, krajobrazowo i przyrodniczo proponuje się objęcie ochroną poprzez uznanie za pomnik przyrody wyżej wymienionych drzew, zgodnie z art. 6 ust. 1 pkt 6 ustawy o ochronie przyrody z dnia 16 kwietnia 2004 r. (Dz. U. z 2022 r. poz. 916 z późn. zm.).

W stosunku do planowanego pomnika przyrody proponuje się wprowadzenie następujących zakazów:

- 1) niszczenia, uszkodzenia lub przekształcania obiektu lub obszaru;
- 2) uszkodzenia i zanieczyszczenia gleby;
- 3) dokonywania zmian stosunków wodnych, jeżeli zmiany te nie służą ochronie przyrody;
- 4) umieszczania tablic reklamowych.

Obecnie działki: obręb 51, arkusz 19, działka ewidencyjna nr 22 i obręb 51, arkusz 20, działka ewidencyjna nr 54/2, są własnością Miasta Poznania pod zarządem, odpowiednio, Estrady Poznańskiej i Zarządu Komunalnych Zasobów Lokalowych. Proponowane drzewa do objęcia ochroną pomnikową rosną na ww. działkach.

**I. Stan zdrowotny pomników przyrody wg skali Pacyniaka i Smólskiego**

1. drzewo zdrowe bez ubytków i obecności szkodników,
2. drzewo z częściowo obumierającymi cieńszymi gałązkami w wierzchołkowej partii korony, z pojedynczymi szkodnikami,
3. drzewo mające w 50% obumarłą koronę lub pień, w znacznym stopniu zaatakowane przez szkodniki,
4. drzewo mające w 70% obumarłą koronę lub pień, z dużymi ubytkami w tkance drzewnej,
5. drzewo mające w 70% obumarłą koronę lub pień z licznymi dziuplami oraz martwe.

Tabela 1. Rozmiary drzew kwalifikujące je do uznania za pomniki przyjęte wg rozporządzenia Ministra Środowiska z dnia 4 grudnia 2017 r. w sprawie kryteriów uznawania tworów przyrody żywej i nieożywionej za pomniki przyrody (Dz. U. z 2017 r. poz. 2300)

Lp.	Rodzaj/gatunek drzewa	Minimalny obwód pnia drzewa mierzony w centymetrach na wysokości 130 cm
1	bez koralowy, cis pospolity, jałowiec pospolity, kruszyna pospolita, rokitnik zwyczajny, szakłak pospolity, trzmielina	50
2	bez czarny, cyprysik, czeremcha zwyczajna, czereśnia, głóg, jabłoń, jarząb pospolity, jarząb szwedzki, leszczyna pospolita, żywotnik zachodni	100
3	grusza, klon polny, magnolia drzewiasta, miłorząb, sosna Banksa, sosna limba, wierzba iwa, żywotnik olbrzymi	150
4	brzoza brodawkowata, brzoza omszona, choina, grab zwyczajny, olsza szara, orzech, sosna wejmutka, topola osika, tulipanowiec, wiąz górski, wiąz polny, wiąz szypułkowy, wierzba pięciopęcikowa	200
5	dagleźja, iglicznia, jesion wyniosły, jodła pospolita, kasztanowiec zwyczajny, klon jawor, klon zwyczajny, leszczyna turecka, modrzew, olsza czarna, perelkowiec, sosna czarna, sosna zwyczajna, świerk pospolity	250
6	buk zwyczajny, dąb bezszypułkowy, dąb szypułkowy, lipa, platan, topola biała, wierzba biała, wierzba krucha	300
7	inne gatunki topoli niż wymienione w lp. 4 i 6	350

Tabela 2. Dane drzewa nr 1 proponowanego do objęcia ochroną pomnikową

Opis obiektu	
Przedmiot ochrony	Drzewo z gatunku platan klonolistny ( <i>Platanus ×hispanica</i> Mill. Ex Münchh. „Acerifolia”) rosnące na placu Wolności w Poznaniu pod nazwą „Platan im. prof. Aliny Hejnowicz”
Liczba	1
Obwód mierzony na wysokości 130 cm	286 cm
Wysokość	20 m
Stan jakościowy drzew	Duże, cenne drzewo rosnące w reprezentacyjnej części miasta
Stan zdrowotny drzewa	Pień asymetryczny z guzami i dziuplą w odziomku o średnicy 17 cm. Korona rozłożysta, asymetryczna ze względu na rosnące w sąsiedztwie drzewa. Stan średni – posusz korony 26-50%
Cel ochrony	Należy chronić ze względu na wiek i wymiary oraz znaczenie kulturowe, krajobrazowe i przyrodnicze
Położenie administracyjne obiektu	
Województwo	wielkopolskie
Powiat	poznański
Gmina	Poznań
Obręb	51
Arkusz	19
Numer działki ewidencyjnej	22
Współrzędne geograficzne	N 52,4083158 E 16,9267633
Zarządca	Estrada Poznańska
Właściciel	MIASTO POZNAŃ

Tabela 3. Dane drzewa nr 2 proponowanego do objęcia ochroną pomnikową

Opis obiektu	
Przedmiot ochrony	Drzewo z gatunku platan klonolistny ( <i>Platanus ×hispanica</i> Mill. Ex Münchh. „Acerifolia”) rosnące na placu Wolności w Poznaniu pod nazwą „Platan im. prof. Konstantego Steckiego”
Liczba	1
Obwód mierzony na wysokości 130 cm	225 cm
Wysokość	20 m
Stan jakościowy drzew	Duże, cenne drzewo rosnące w reprezentacyjnej części miasta
Stan zdrowotny drzewa	Pień lekko pochylony, nieliczne i niewielkie guzy w strefie odziomkowej. Korona smukła z uwagi na sąsiedztwo innych drzew, lekko asymetryczna. Stan dobry – posusz korony 11-25%
Cel ochrony	Należy chronić ze względu na wiek i wymiary oraz znaczenie kulturowe, krajobrazowe i przyrodnicze
Położenie administracyjne obiektu	
Województwo	wielkopolskie
Powiat	poznański
Gmina	Poznań
Obręb	51
Arkusz	20
Numer działki ewidencyjnej	54/2
Współrzędne geograficzne	N 52,4083531
	E 16,9262728
Zarządca	Zarząd Komunalnych Zasobów Lokalowych
Właściciel	MIASTO POZNAŃ

Tabela 4. Dane drzewa nr 3 proponowanego do objęcia ochroną pomnikową

Opis obiektu	
Przedmiot ochrony	Drzewo z gatunku platan klonolistny ( <i>Platanus ×hispanica</i> Mill. Ex Münchh. „Acerifolia”) rosnące na placu Wolności w Poznaniu pod nazwą „Platan im. prof. Józefa K. Paczoskiego”
Liczba	1
Obwód mierzony na wysokości 130 cm	225 cm
Wysokość	20 m
Stan jakościowy drzew	Duże, cenne drzewo rosnące w reprezentacyjnej części miasta
Stan zdrowotny drzewa	Pień z guzami w strefie odziomkowej, listwa mrozowa od strony stawu. Korona smukła z uwagi na sąsiedztwo innych drzew, lekko asymetryczna. Stan dobry – posusz korony 11-25%
Cel ochrony	Należy chronić ze względu na wiek i wymiary oraz znaczenie kulturowe, krajobrazowe i przyrodnicze
Położenie administracyjne obiektu	
Województwo	wielkopolskie
Powiat	poznański
Gmina	Poznań
Obręb	51
Arkusz	20
Numer działki ewidencyjnej	54/2
Współrzędne geograficzne	N 52,4080516 E 16,9261695
Zarządca	Zarząd Komunalnych Zasobów Lokalowych
Właściciel	MIASTO POZNAŃ

Tabela 5. Dane drzewa nr 4 proponowanego do objęcia ochroną pomnikową

Opis obiektu	
Przedmiot ochrony	Drzewo z gatunku platan klonolistny ( <i>Platanus xhispanica</i> Mill. Ex Münchh. „Acerifolia”) rosnące na placu Wolności w Poznaniu pod nazwą „Platan im. prof. Witolda Kuleszy”
Liczba	1
Obwód mierzony na wysokości 130 cm	240 cm
Wysokość	23,5 m
Stan jakościowy drzew	Duże, cenne drzewo rosnące w reprezentacyjnej części miasta
Stan zdrowotny drzewa	Pień prosty, z guzami, bez śladów otwartych ran. Korona umiarkowanie rozłożysta, lekko asymetryczna. Stan bardzo dobry – posusz korony do 10%
Cel ochrony	Należy chronić ze względu na wiek i wymiary oraz znaczenie kulturowe, krajobrazowe i przyrodnicze
Położenie administracyjne obiektu	
Województwo	wielkopolskie
Powiat	poznański
Gmina	Poznań
Obręb	51
Arkusz	20
Numer działki ewidencyjnej	54/2
Współrzędne geograficzne	N 52,4080516
	E 16,9261695
Zarządca	Zarząd Komunalnych Zasobów Lokalowych
Właściciel	MIASTO POZNAŃ







3. Platan klonolistny nr 3



4. Platan klonolistny nr 4




Załącznik nr 2 do uchwały Nr LXXXIII/1524/VIII/2023  
RADY MIASTA POZNANIA  
z dnia 16 maja 2023 r.

### Planowany pomnik przyrody na placu Wolności



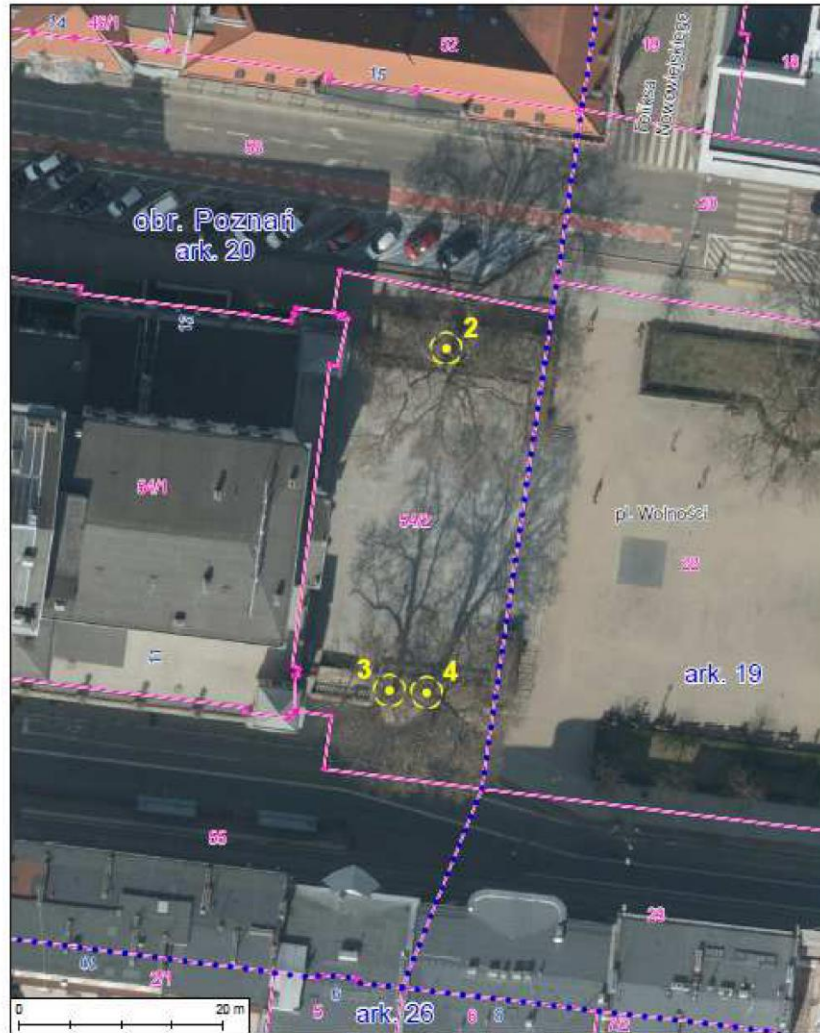
opracowanie: na podstawie zdjęć lotniczych z 2022 r., ZGKM GEOPOZ marzec 2023 r.

Planowany pomnik przyrody (układ współrzędnych geodezyjnych 2000/6):




 platan klonolistny (*Platanus ×hispanica* Mill. Ex Münchh. „Acerifolia”); X: 5808870,36; Y: 6426972,14

Załącznik nr 3 do uchwały Nr LXXXIII/1524/VIII/2023  
RADY MIASTA POZNANIA  
z dnia 16 maja 2023 r.

### Planowane pomniki przyrody na placu Wolności



Planowane pomniki przyrody (układ współrzędnych geodezyjnych 2000/6):

-  platan klonolistny (*Platanus ×hispanica* Mill. Ex Münchh. „Acerifolia”); X: 5808875,30; Y: 6426936,84
-  platan klonolistny (*Platanus ×hispanica* Mill. Ex Münchh. „Acerifolia”); X: 5808841,78; Y: 6426931,23
-  platan klonolistny (*Platanus ×hispanica* Mill. Ex Münchh. „Acerifolia”); X: 5808841,58; Y: 6426934,86