



DZIENNIK URZĘDOWY

WOJEWÓDZTWA WIELKOPOLSKIEGO

Poznań, dnia 21 października 2014 r.

Poz. 5386

UCHWAŁA NR XLIX/958/14 SEJMIKU WOJEWÓDZTWA WIELKOPOLSKIEGO

z dnia 29 września 2014 r.

w sprawie wyznaczenia aglomeracji Krajenka

Na podstawie art. 43 ust. 2a ustawy z dnia 18 lipca 2001 r. Prawo wodne (Dz. U. z 2012 r. poz. 145 ze zm.¹⁾) Sejmik Województwa Wielkopolskiego uchwala, co następuje:

§ 1. Wyznacza się aglomerację Krajenka o równoważnej liczbie mieszkańców 6 644.

§ 2. 1. Aglomeracja Krajenka obejmuje swym zasięgiem tereny objęte systemem kanalizacji zbiorczej zakończonym oczyszczalnią ścieków, zlokalizowaną w miejscowości Krajenka przy ul. Szkolnej.

2. Obszar aglomeracji Krajenka wyznacza się w oznaczonych na planie granicach, na terenie poniżej wymienionych miejscowości:

- 1) Krajenka,
- 2) Augustowo,
- 3) Dolnik (działki nr: 1/1, 1/2, 2/3, 8/3, 9/1 i 9/2 - obręb 0076),
- 4) Głubczyn,
- 5) Paruszka (z wyłączeniem działek nr: 122/2, 123/1 – obręb 0074),
- 6) Podrózna (z wyłączeniem działek nr: 296/1, 296/2, 297/2, 297/4, 297/5, 298, 299, 300/1, 300/2, 432, 434, 435/1, 435/2, 435/3 i 436/2 – obręb 0083),
- 7) Rogownica,
- 8) Skórka (z wyłączeniem działek nr: 112/6 i 112/8 obręb 0077, oraz dz. nr: 59, 60, 63/2, 75, 76/1, 117/7, 117/8, 117/9, 233, 234, 324/1, 324/2, 324/3, 324/4, 324/5, 324/6, 324/9, 324/12, 324/13, 325/1, 325/3, 325/4, 326, 327, 328, 329 i 442 – obręb 0077),
- 9) Śmiardowo Krajeńskie,
- 10) Żeleźnica.

3. Obszar i granice aglomeracji Krajenka zostały oznaczone na mapie w skali 1:25 000, stanowiącej załącznik do niniejszej uchwały.

§ 3. Traci moc rozporządzenie Nr 120/06 Wojewody Wielkopolskiego z dnia 24 maja 2006 r. w sprawie wyznaczenia aglomeracji Krajenka (Dz. Urz. Woj. Wiel. Nr 95. Poz. 2328). oraz rozporządzenie Nr 20/08 Wojewody Wielkopolskiego z dnia 22 sierpnia 2008 r. zmieniające rozporządzenie w sprawie wyznaczenia aglomeracji Krajenka (Dz. Urz. Woj. Wiel. Nr 156. Poz. 2703).

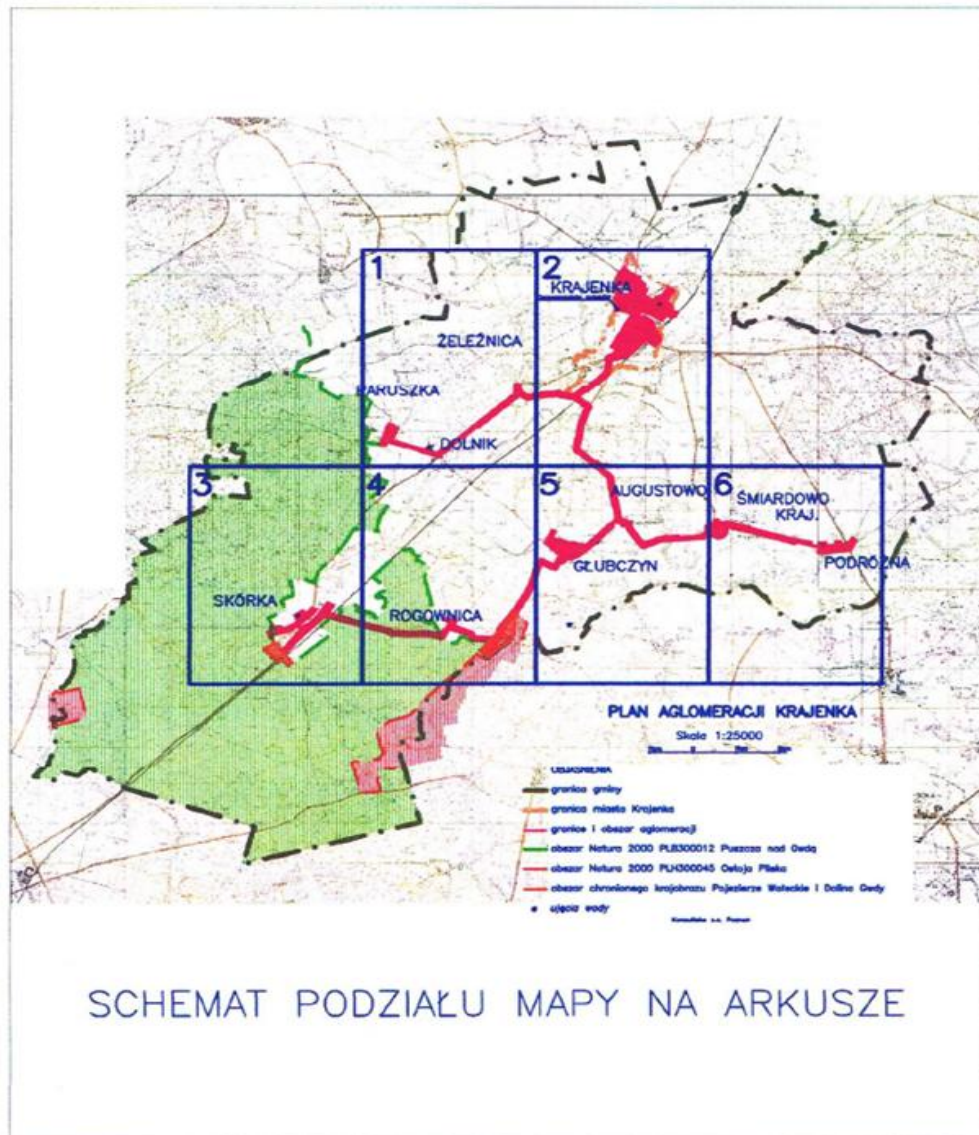
¹⁾Zmiany tekstu jednolitego wymienionej ustawy zostały ogłoszone w Dz. U. z 2012 r. poz. 951 i poz. 1513 oraz z 2013 r. poz. 21 i poz. 165.

§ 4. Wykonanie uchwały powierza się Zarządowi Województwa Wielkopolskiego.

§ 5. Uchwała wchodzi w życie po upływie 14 dni od dnia ogłoszenia w Dzienniku Urzędowym Województwa Wielkopolskiego.

Przewodniczący
Sejmiku Województwa Wielkopolskiego
(-) Lech Dymarski

Załącznik do uchwały Nr XLIX/958/14
Sejmiku Województwa Wielkopolskiego
z dnia 29 września 2014 roku



SCHEMAT PODZIAŁU MAPY NA ARKUSZE

OBSZAR I GRANICE AGLOMERACJI KRAJENKA

Skala 1:25000

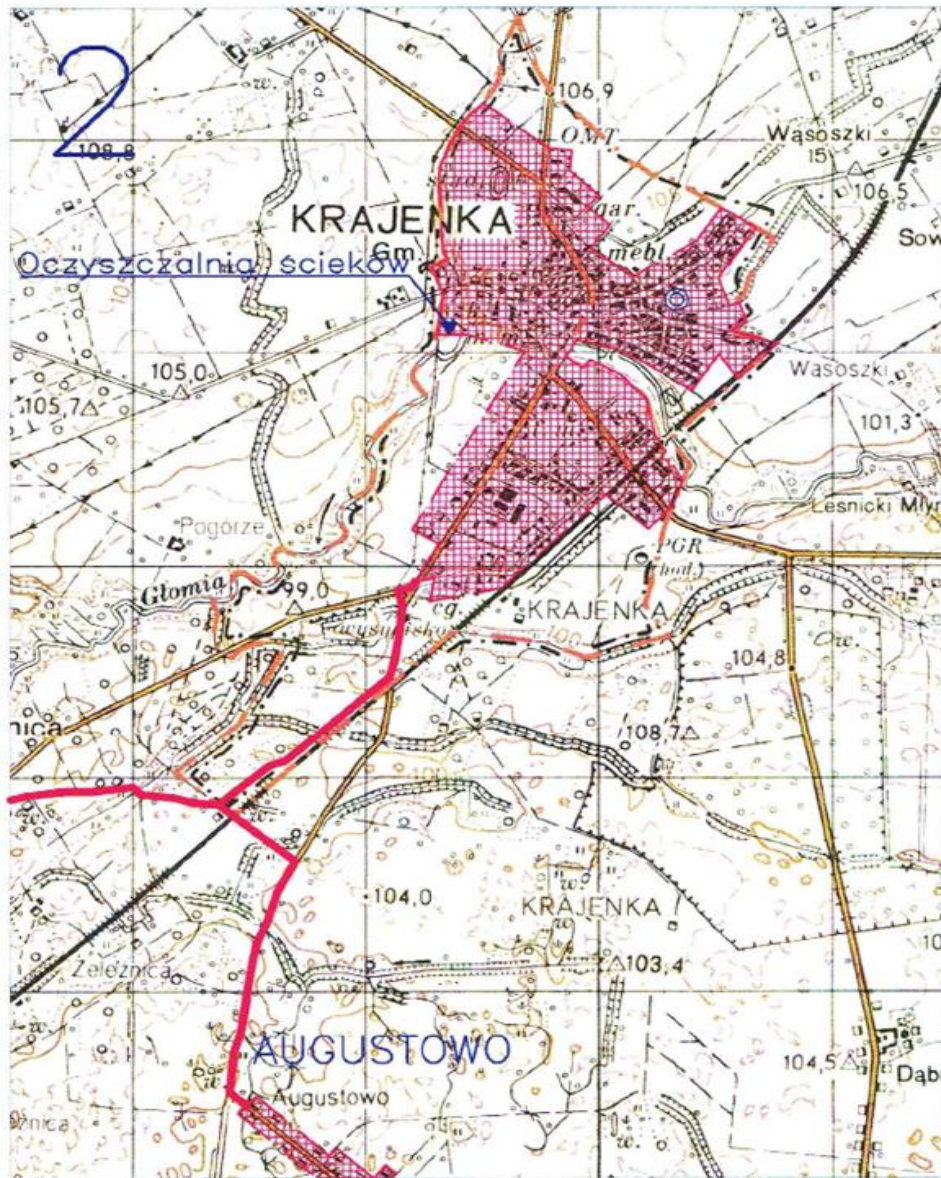
1 km



OBSZAR I GRANICE AGLOMERACJI KRAJENKA

Skala 1:25000

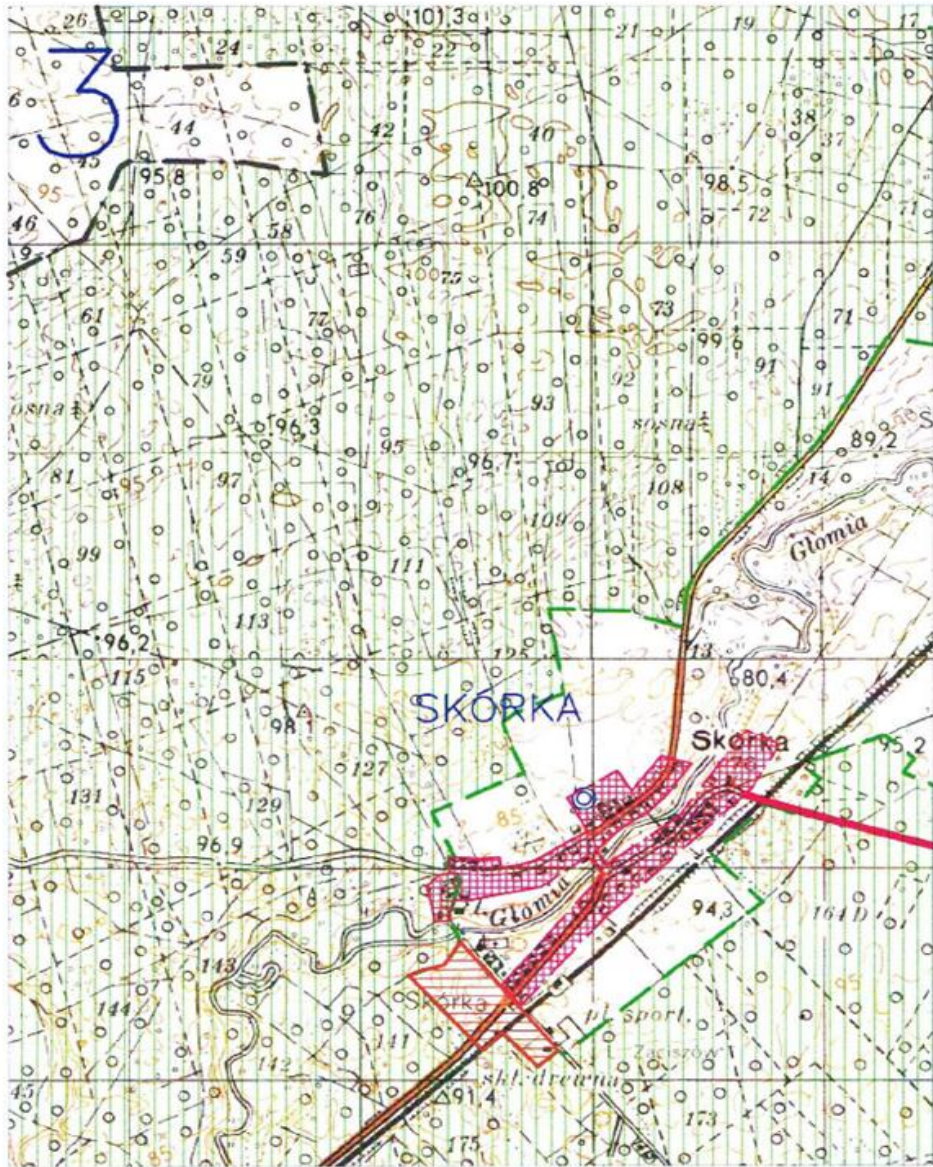
1 km



OBSZAR I GRANICE AGLOMERACJI KRAJENKA

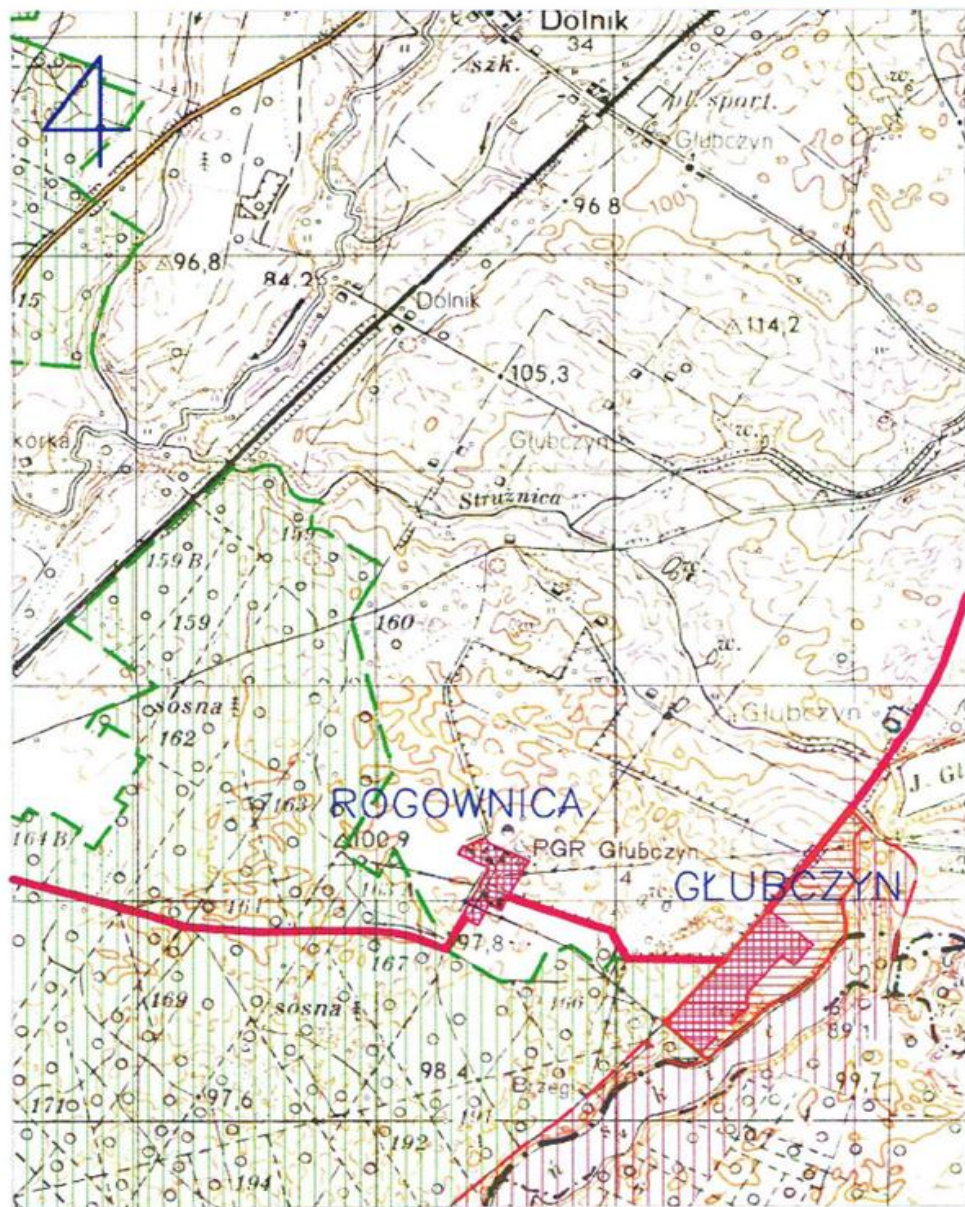
Skala 1:25000

1 km



OBSZAR I GRANICE AGLOMERACJI KRAJENKA

Skala 1:25000



OBSZAR I GRANICE AGLOMERACJI KRAJENKA

Skala 1:25000

1 km



OBSZAR I GRANICE AGLOMERACJI KRAJENKA

Skala 1:25000

1 km

