



DZIENNIK URZĘDOWY

WOJEWÓDZTWA WIELKOPOLSKIEGO

Poznań, dnia 23 grudnia 2013 r.

Poz. 7408

UCHWAŁA NR XXXIX/240/2013 RADY MIASTA LUBOŃ

z dnia 28 listopada 2013 r.

w sprawie: zaliczenia dróg lokalnych do kategorii dróg gminnych Miasta Luboń

Na podstawie art. 18 ust. 2 pkt 15 ustawy z dnia 8 marca 1990 r. o samorządzie gminnym (tj. Dz. U. 2013 r., poz. 594 z późn. zm.¹⁾) i art. 7 ust. 1, 2, 3 ustawy z dnia 21 marca 1985 r. o drogach publicznych (tj. Dz. U. 2013 r., poz. 260 z późn. zm.²⁾) uchwala się, co następuje:

§ 1. Zalicza się do kategorii dróg gminnych Miasta Luboń drogi o znaczeniu lokalnym ujęte w wykazie wraz z mapą ewidencyjną, stanowiącymi załącznik do niniejszej uchwały.

§ 2. Wykonanie uchwały powierza się Burmistrzowi Miasta Luboń.

§ 3. Uchwała wchodzi w życie po upływie 14 dni od dnia ogłoszenia w Dzienniku Urzędowym Województwa Wielkopolskiego.

Przewodniczący Rady
(-) Marek Samulczyk

¹⁾ Zmiany wymienionej ustawy zostały ogłoszone w Dz. U. poz. 645.

²⁾ Zmiany wymienionej ustawy zostały ogłoszone w Dz. U. poz. 843.

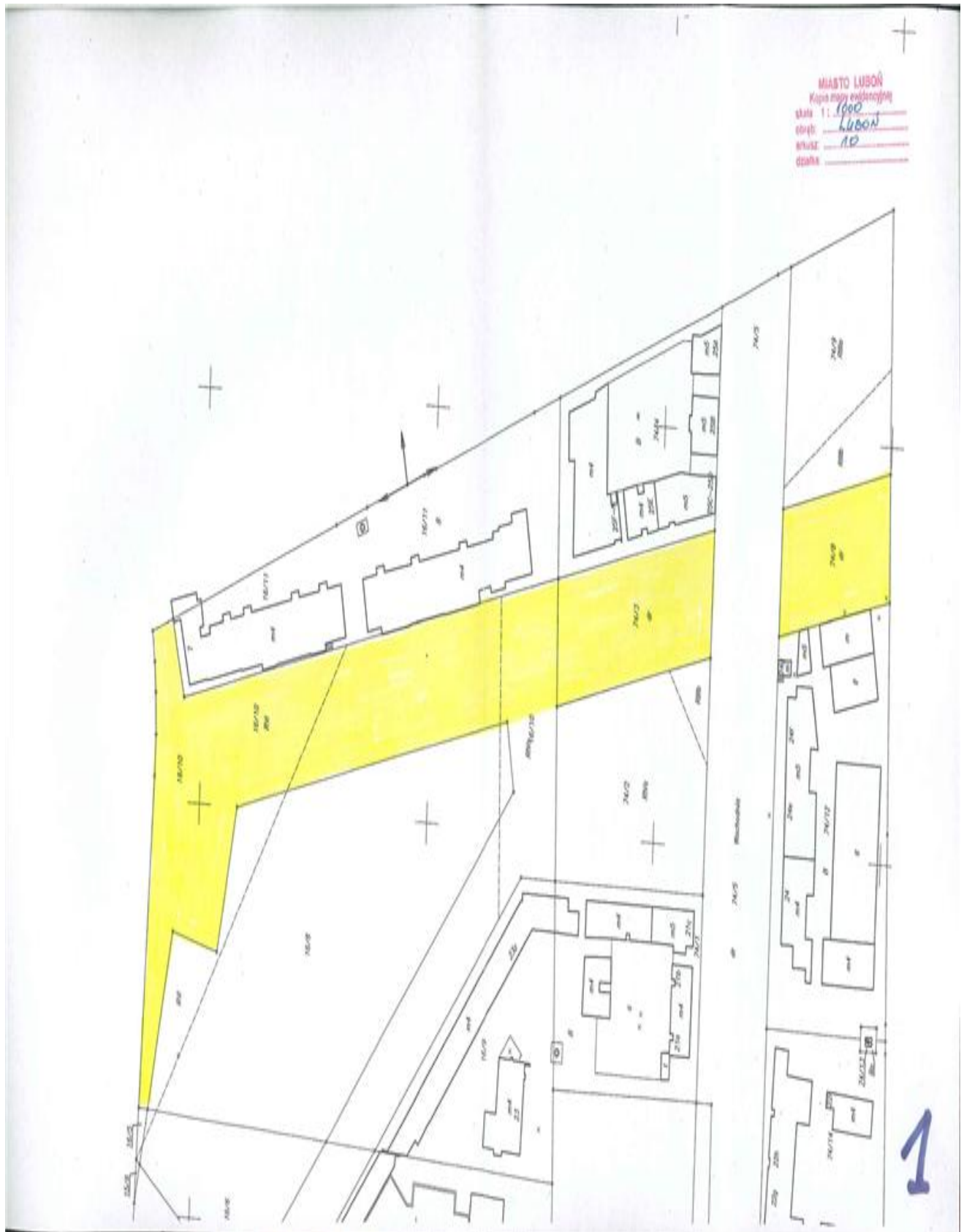
Załącznik
do uchwały nr XXXIX/240/2013
Rady Miasta Luboń
z dnia 28 listopada 2013r

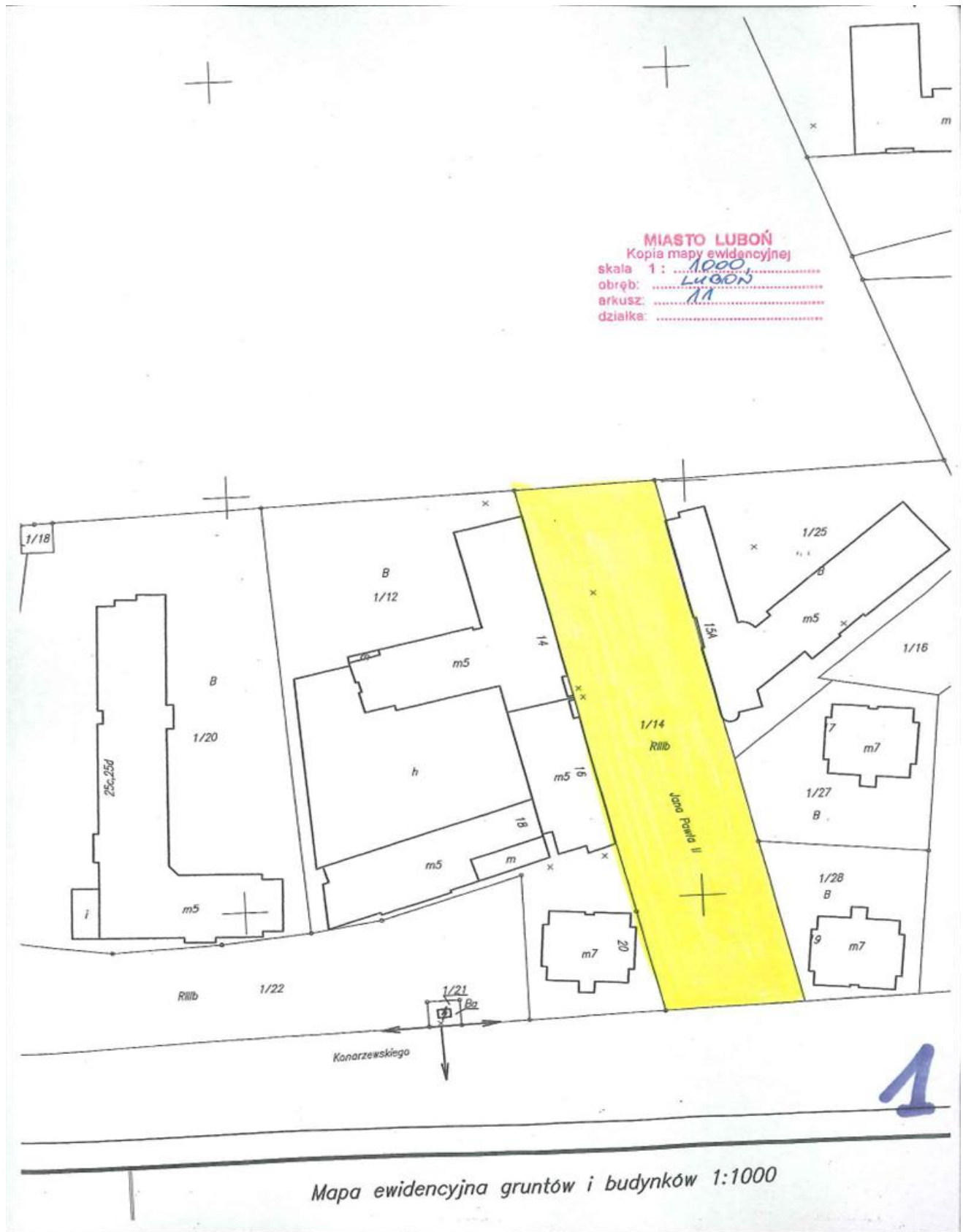
Załącznik do uchwały nr XXXIX/240/2013
z dnia 28 listopada 2013r.

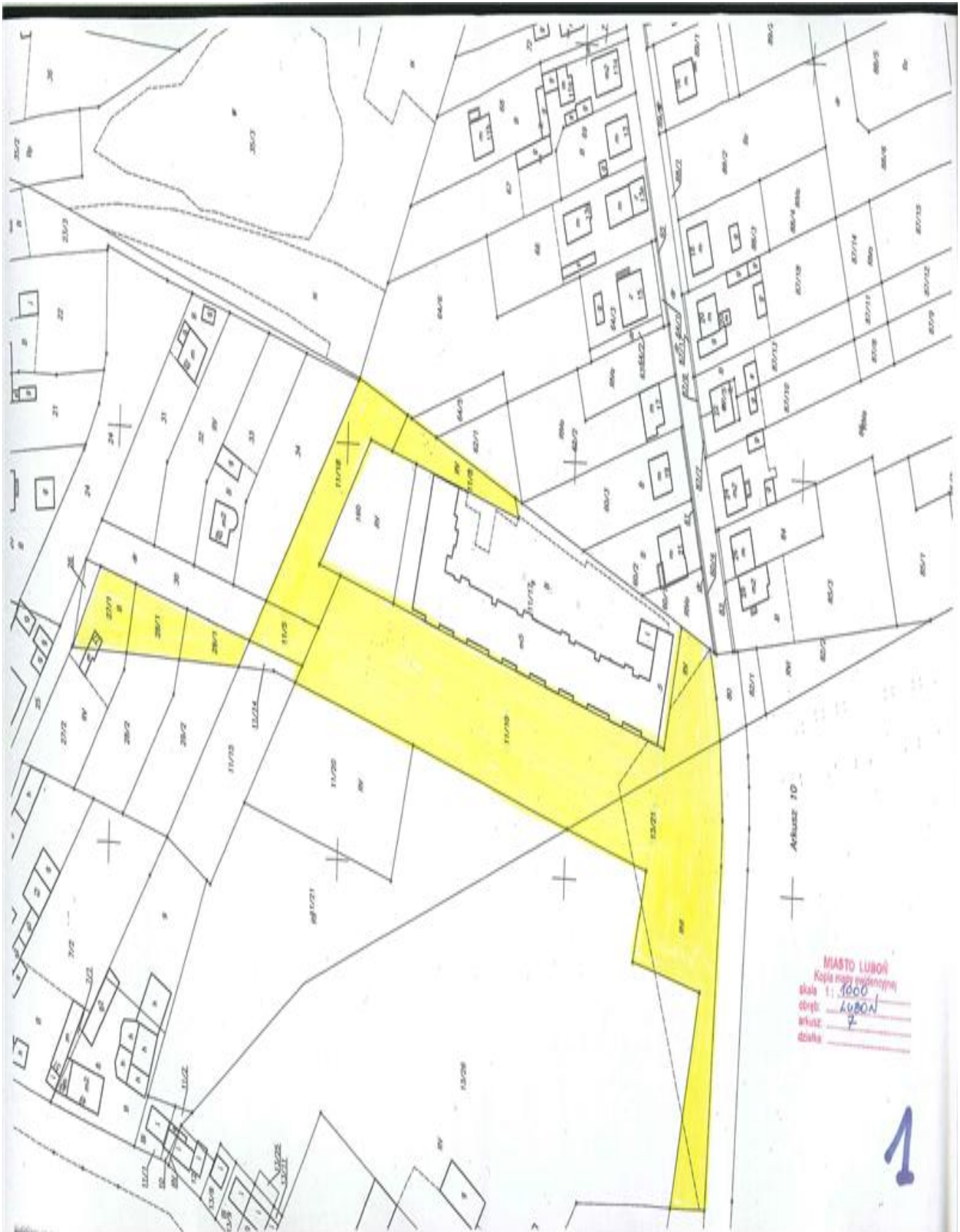
WYKAZ GMINNYCH DRÓG PUBLICZNYCH

l.p.	nazwa ulicy	nr ewid. działek	obręb	ark. mapy	długość ulicy w mb	nr zał.
1.	al. Jana Pawła II	27/1, 28/1, 11/5, 11/8, 11/18, 11/10, 13/21,	Luboń	7	735	1
		cz.16/10, 74/3, 74/8	Luboń	10		
		1/14	Luboń	11		
2.	Bluszczowa	cz. 119/2, 116/2	Lasek	22	80	2
3.	Bratkowa	115/3, 116/5, 119/12, cz. 124/3	Lasek	22	115	2
4.	Fabianowska	13/17, 13/16, 12/5, 11/3, 10/3, cz. 5/2	Lasek	7	207	3
		23/15		6		
5.	Frezjowa	cz. 1/13, 1/14	Lasek	19	226	4
6.	Jęczmienna	cz. 6/13	Lasek	19	164	5
7.	Karola Kurpińskiego	64/1, cz. 32/2	Luboń	10		6
8.	Jana Kochanowskiego	15/4, cz. 16/4, cz. 67/1, cz. 68/1, 73, 74/10	Luboń	10	440	6
		1/8		11		
9.	Krańcowa	99	Luboń	6	160	7
10.	Komornicka	27/9	Lasek	5	140	8
11.	Kujawska	cz. 4/1, cz.6/1	Lasek	5	280	9
12.	Leszczynowa	41/26, 41/23, 42/11	Żabikowo	5	75	10
13.	Liliowa	57/2, 56/15, 62/2	Lasek	22	175	11
14.	Makowa	58, 71/16, cz. 72/2, 73/2	Lasek	19	131	12
		cz. 36/6		22		
15.	Małopolska	17/3, 17/1, 16/1	Lasek	4	370	9
16.	Andrzeja Mizerki	cz. 16/4, cz. 16/10	Luboń	10	165	6
17.	Narcyzowa	cz. 5/1, cz. 83/1, cz. 3/1, 3/3	Lasek	19	7	4

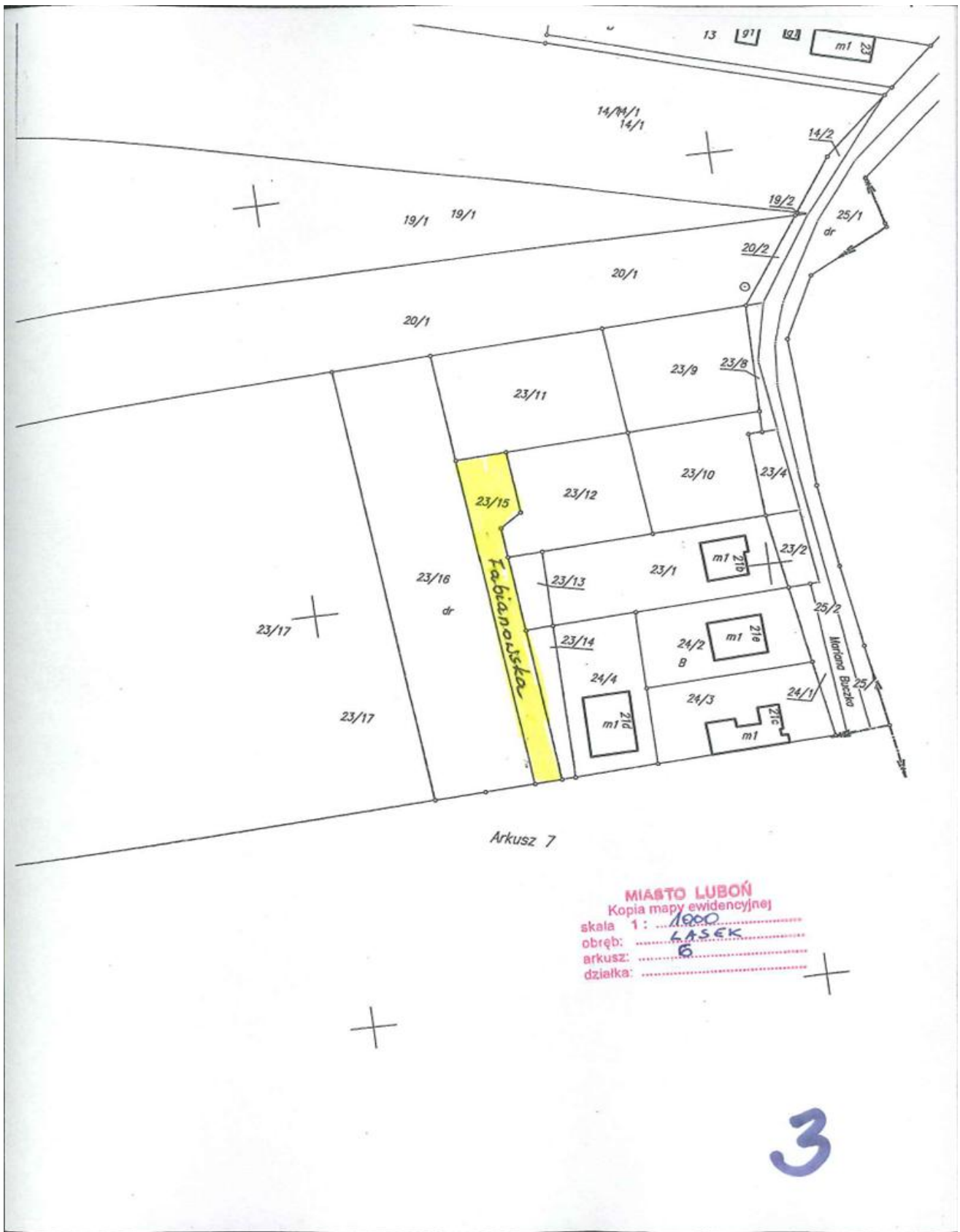
18.	Oliwkowa	122/9, 121/7, cz. 120/4	Lasek	22	73	2
19.	Osiedlowa	13/69, 13/91, 13/97, 13/78	Żabikowo	2	420	13
20.	Pomorska	3/5, cz. 4/1, cz. 6/1, 2/6	Lasek	5	113	9
		17/5		4		
21.	Podlaska	15/6, 16/7	Lasek	4	51	9
22.	Rumiankowa	cz. 119/2, cz. 120/4, 121/2, cz. 124/3, 125/1	Lasek	22	185	2
23.	Skromna	3/1, 4/3, 4/6	Lasek	7	62	3
		27/5		5		
24.	Szreniawska	2/3, 3/3, 4/5	Lasek	6	114	8
25.	Świętokrzyska	15/3, 16/4	Lasek	4	52	9
26.	Zakątek	134/12, 136/2, 144, 141	Luboń	14	200	14

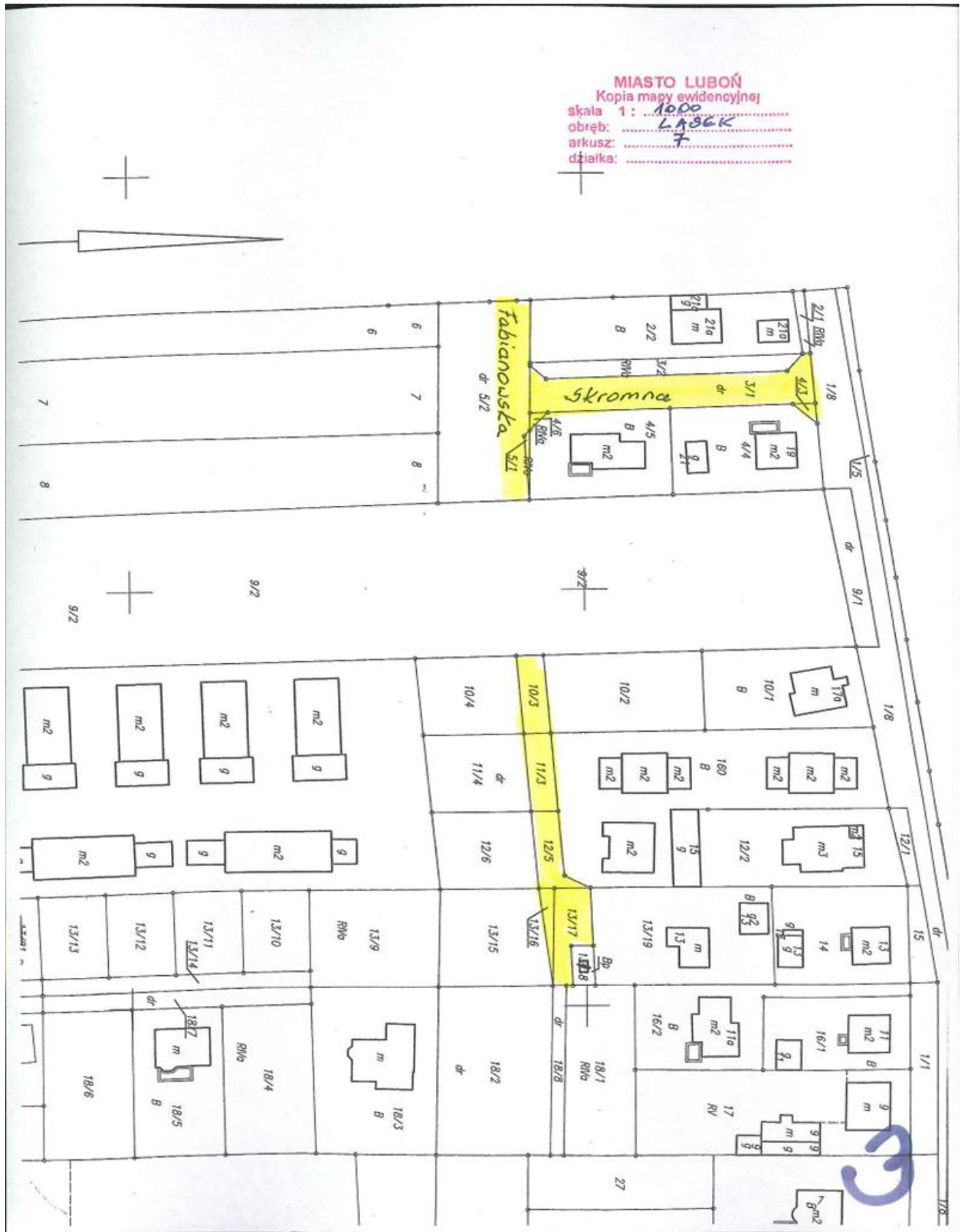
















MIASTO LUBON
Kopia mapy ewidencyjnej
skala 1: 1000
obręb: 415B
arkusz: 19
działka:

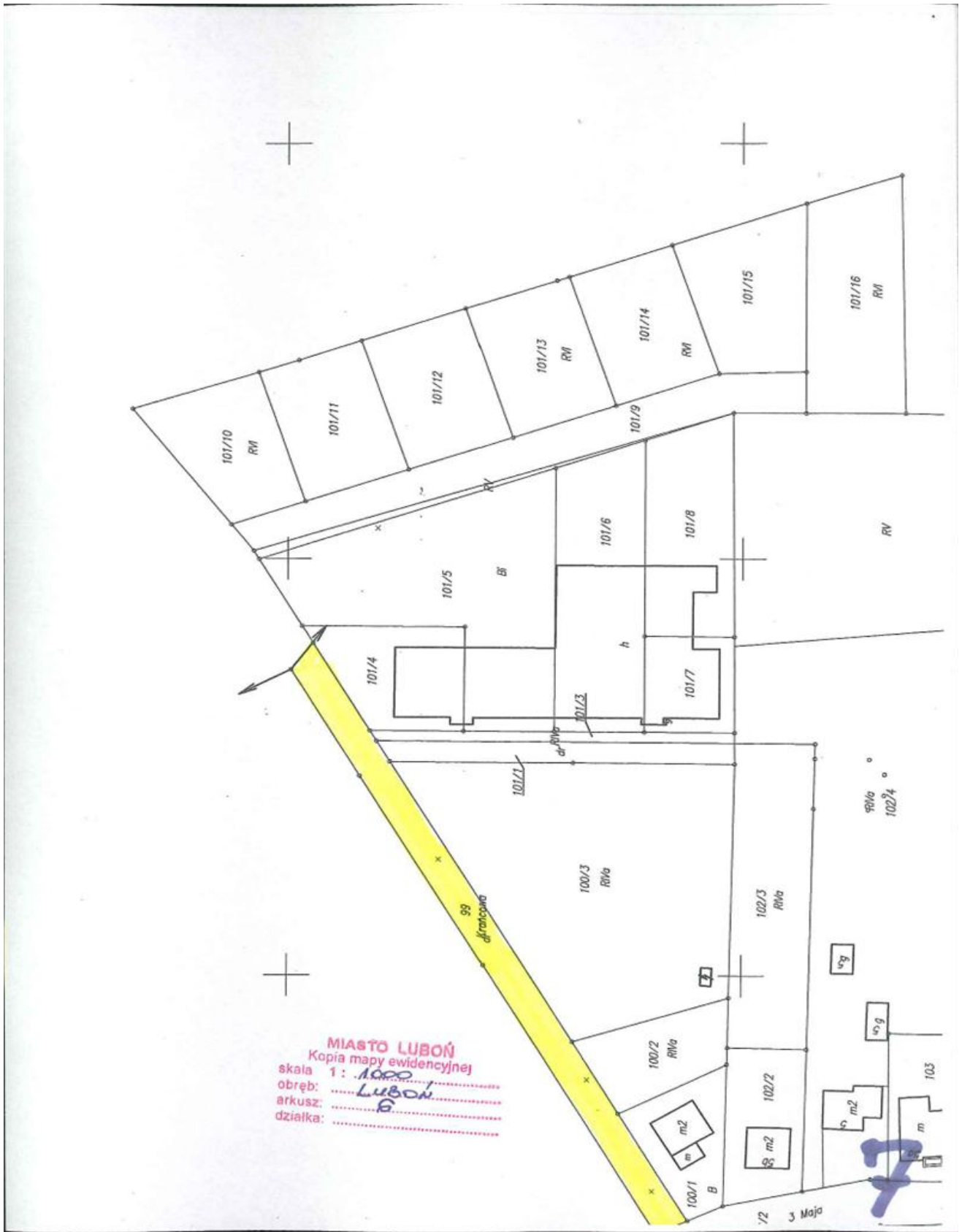
5

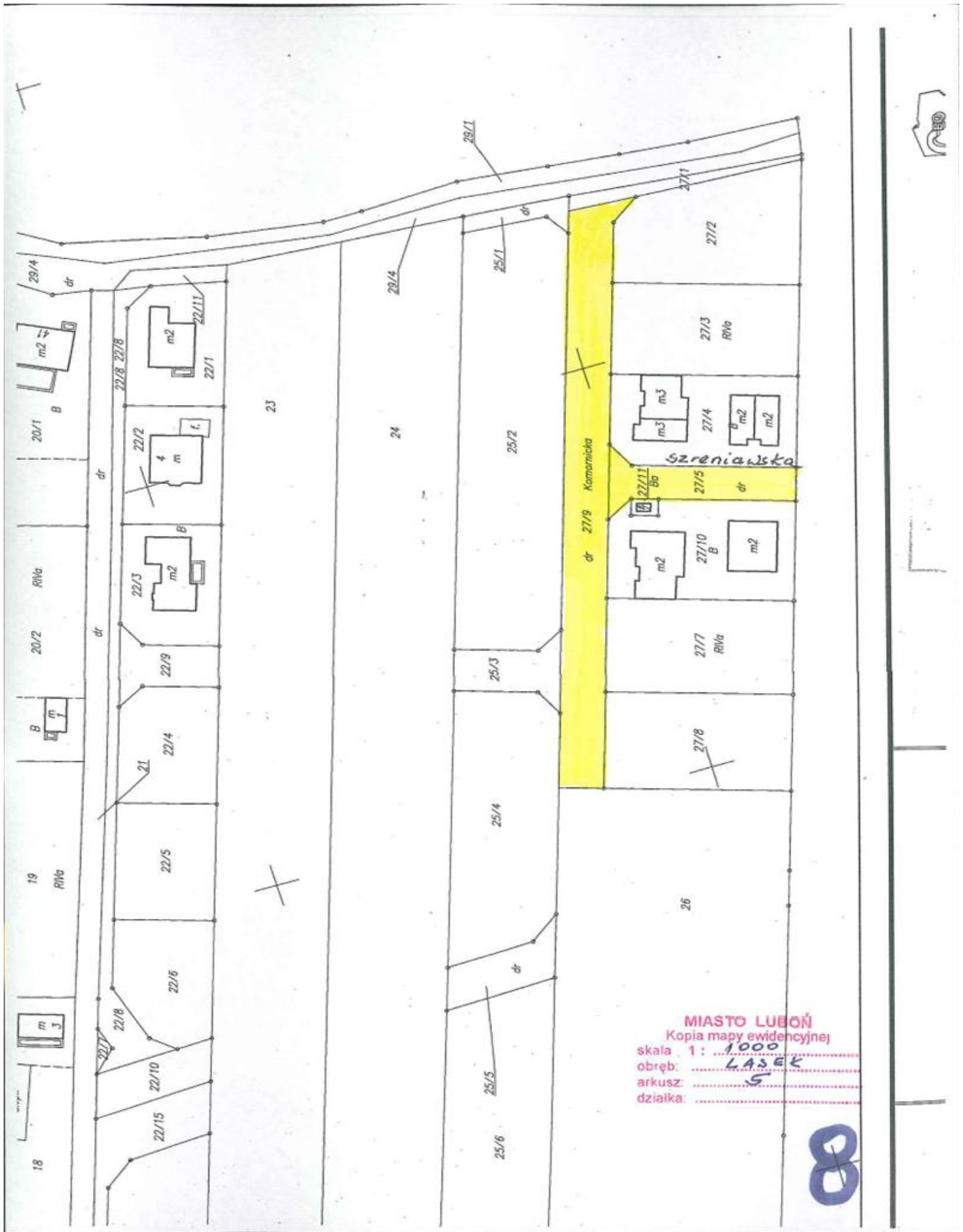


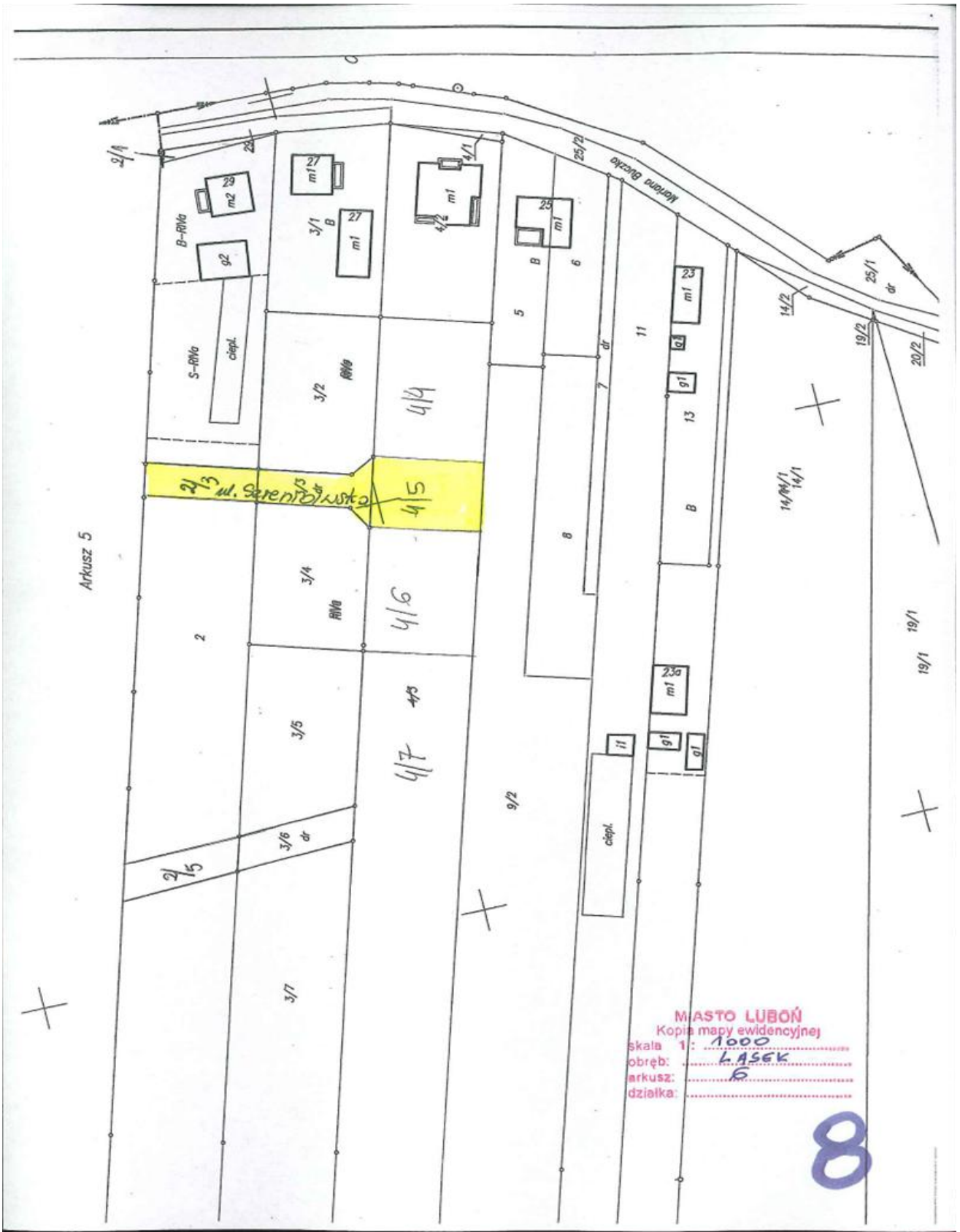
MIASTO LUBOŃ
Kopia mapy ewidencyjnej
skala 1: 1000
obręb: LUBOŃ
arkusz: 11
działka:

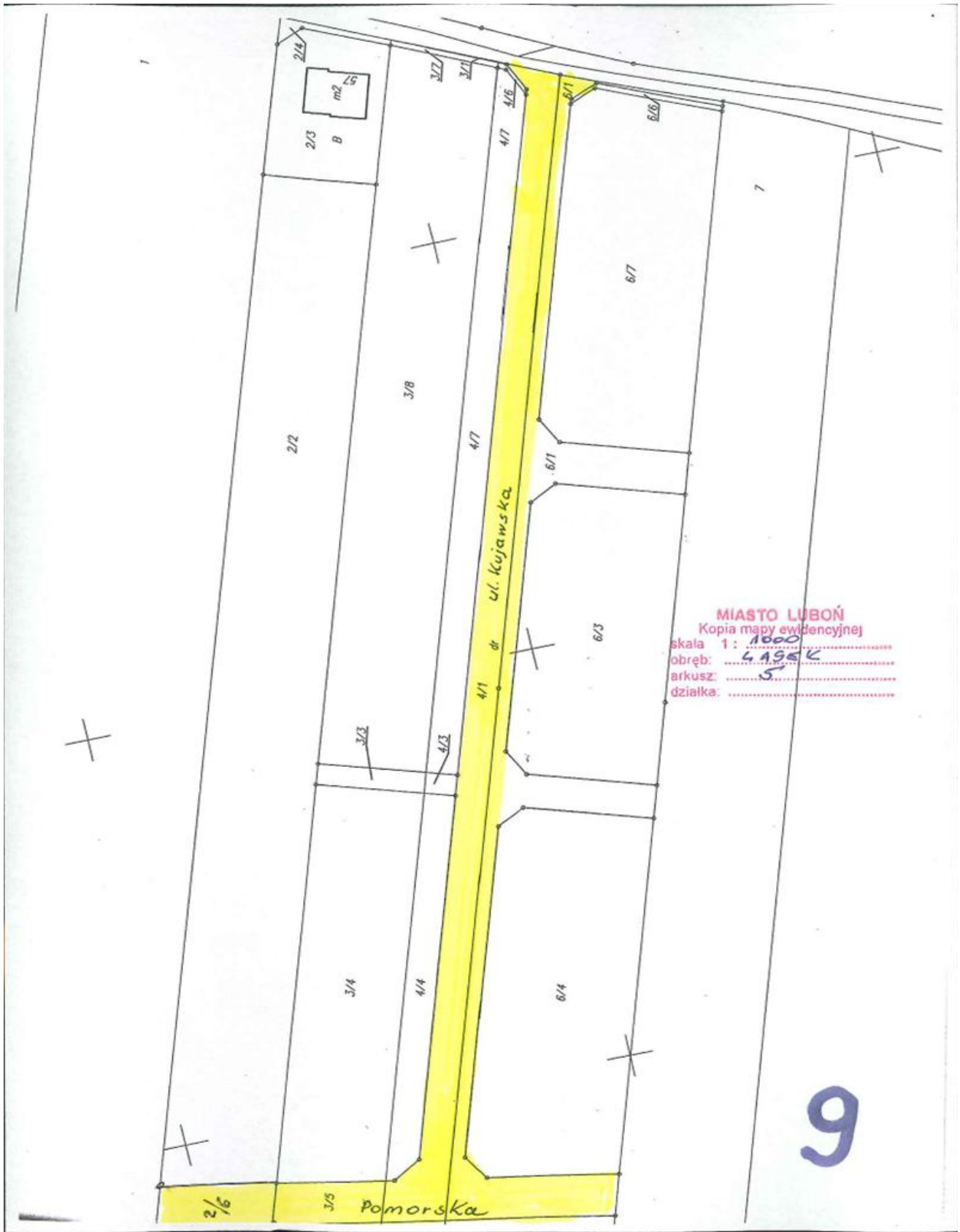


11 (19)

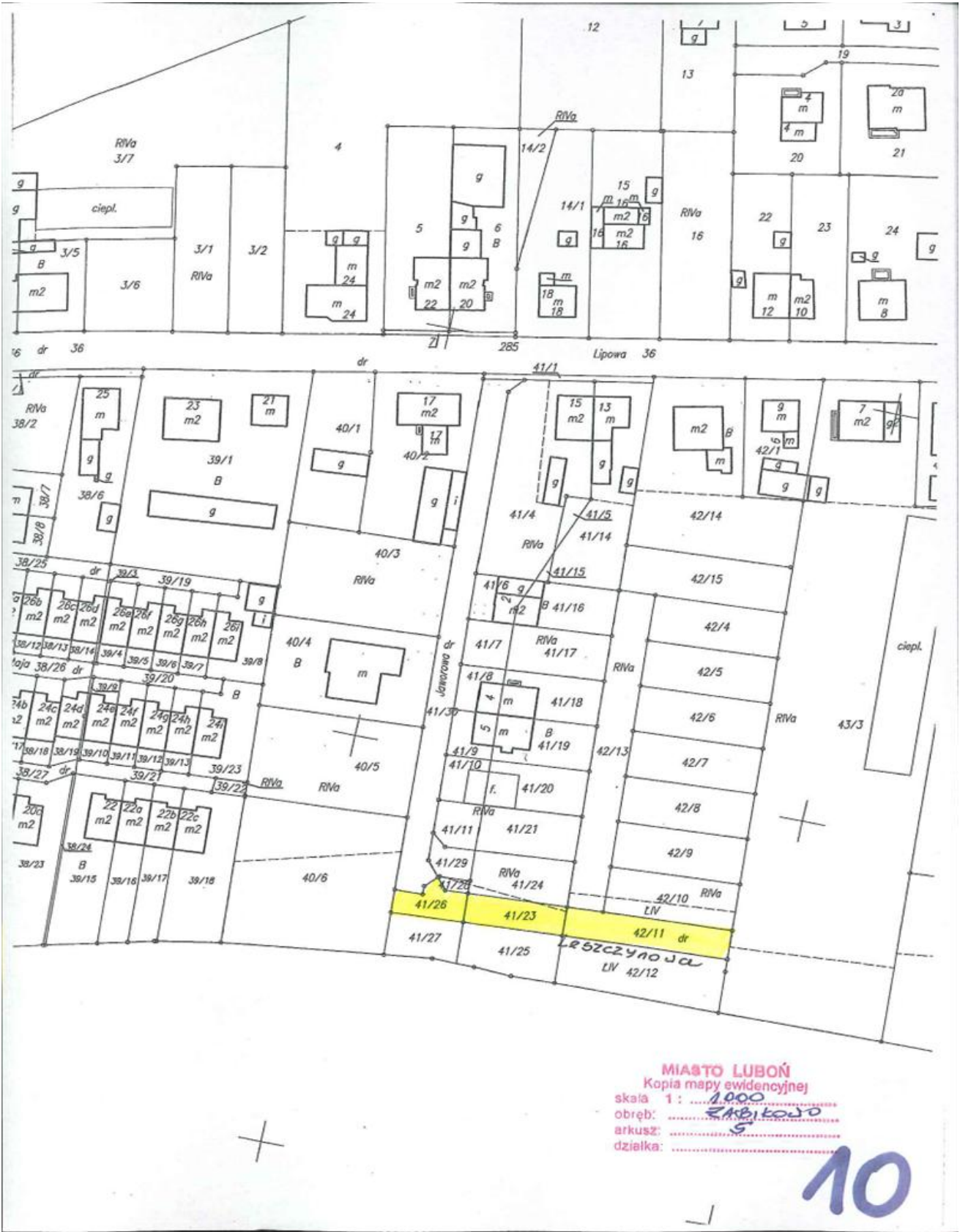






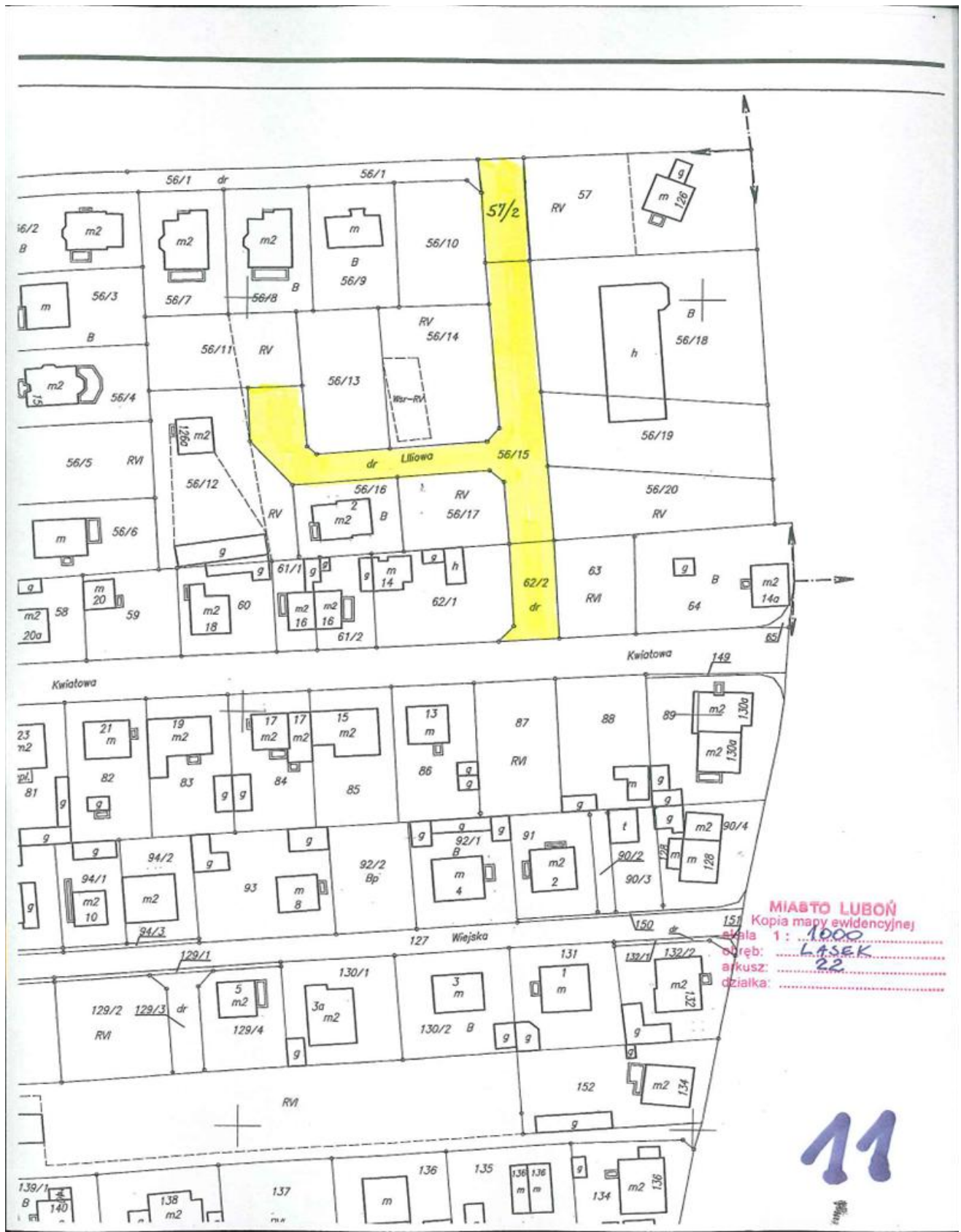






MIASTO LUBOŃ
Kopia mapy ewidencyjnej
skala 1 : 1000
obręb: 5481,6050
arkusz: 5
działka:

10



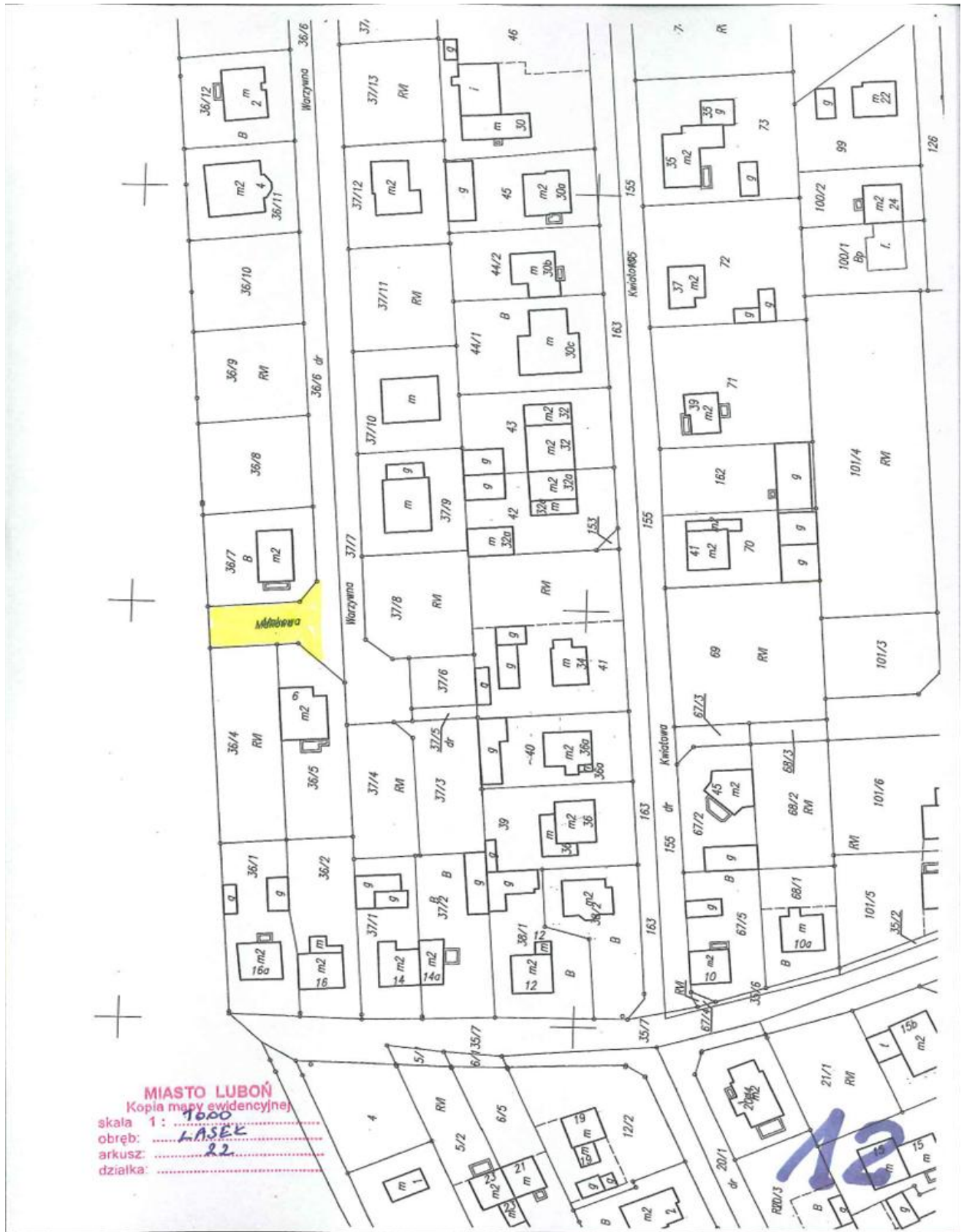


MIASTO LUBOŃ
Kopia mapy ewidencyjnej
skala 1 : 1000
obręb: LASEK
arkusz: 19
działka:

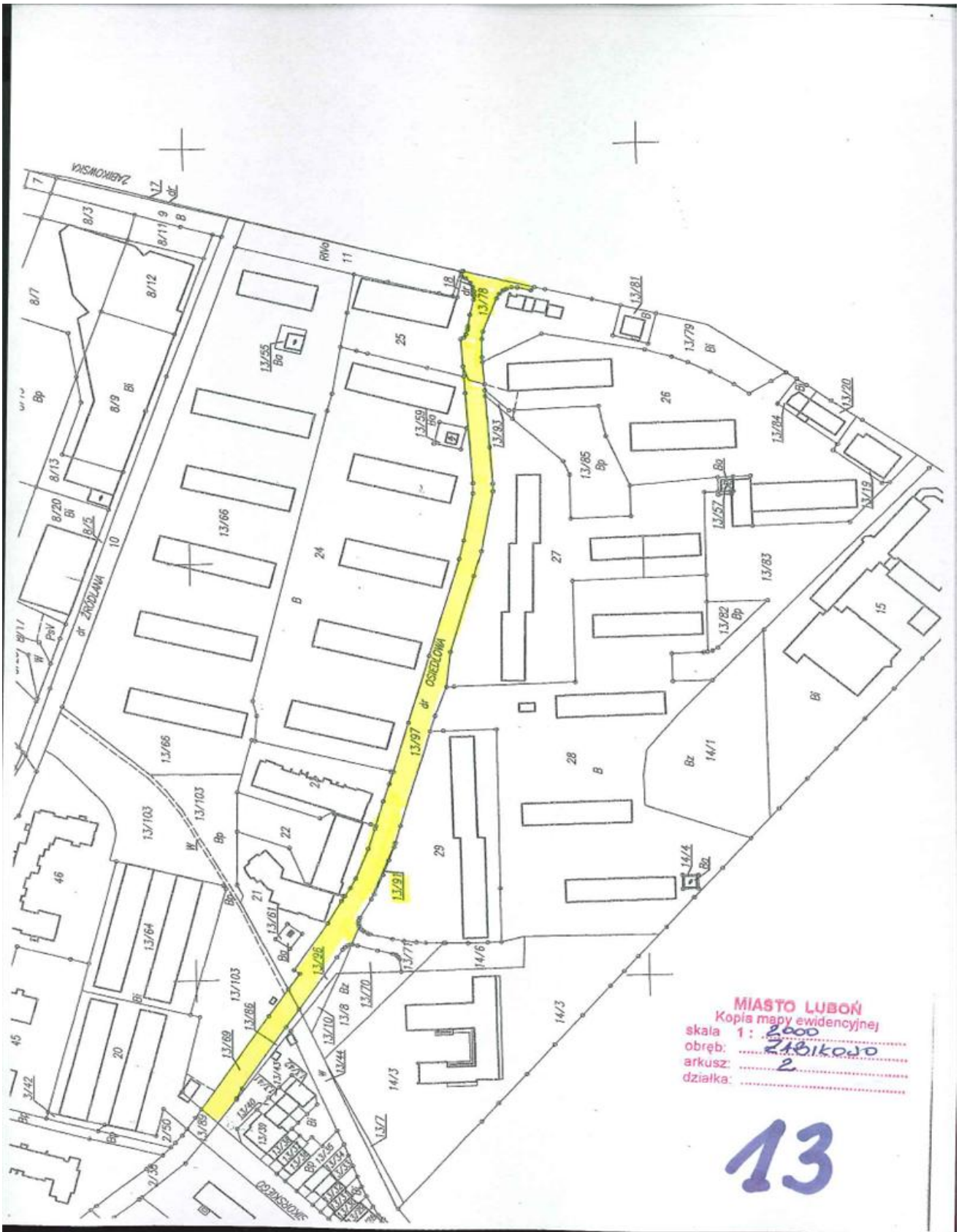
12

Mapa gruntów i budynków 1:1000

Szkie arkuszy sąsiednich



MIASTO LUBON
Kopia mapy ewidencyjnej
skala 1: 1000
obręb: LASEK
arkusz: 22
działka:



MIASTO LUBOŃ
Kopis mapy ewidencyjnej
skala 1 : 2000
obręb:**Zabikowo**.....
arkusz:**2**.....
działka:

13

