



DZIENNIK URZĘDOWY

WOJEWÓDZTWA WIELKOPOLSKIEGO

Poznań, dnia 23 grudnia 2013 r.

Poz. 7394

POROZUMIENIE

z dnia 20 grudnia 2013 r.

w sprawie powierzenia zadania utrzymania grobów i cmentarzy wojennych

zawarte między:

Wojewodą Wielkopolskim, reprezentowanym przez Wicewojewodę Wielkopolskiego – Przemysława Pacię, zwanym dalej „Wojewodą”,

a

Miastem Poznań, reprezentowanym przez Zastępcę Prezydenta Miasta Poznania - Jerzego Stępnia, zwanym w treści Porozumienia „Gminą”,

na podstawie

art. 6 ust. 3 ustawy z 28 marca 1933 r. o grobach i cmentarzach wojennych (Dz.U. Nr 39, poz. 311 ze zm.) i rozporządzenia Ministra Spraw Wewnętrznych z dnia 23 października 1936 r. wydanego w porozumieniu z Ministrem Spraw Wojskowych i Opieki Społecznej w sprawie wykonania ustawy z dnia 28 marca 1933 r. o grobach i cmentarzach wojennych (Dz.U. 1936 r. Nr 85 poz. 595)

§ 1. 1. Wojewoda powierza, a Gmina przyjmuje do wykonania zadanie wynikające z ustawy z 28 marca 1933 r. *o grobach i cmentarzach wojennych* (Dz. U. nr 39, poz. 311 ze zm.) polegające na utrzymaniu grobów wojennych na obszarze Gminy.

2. Do zakresu zadania, o którym mowa w ust. 1, należy:

- 1) pielęgnacja zieleni oraz utrzymanie porządku i czystości na cmentarzach, kwaterach i grobach wojennych, w tym na terenie kwater wojennych i cmentarzy wojennych poprzez:
 - koszenie trawników w sposób nie pozwalający na zanieczyszczenie skoszoną trawą nagrobków, wygrabianie i wywóz skoszonej trawy, obcinanie brzegów trawnika, podlewanie trawników na kwaterach zaopatrzonych w system nawadniający,
 - wiosenne i jesienne wygrabianie oraz wywóz liści bez pozostawiania na obiekcie zgarniętych liści na weekend lub na jeden z dni wymienionych w punkcie 2),
 - w przypadku skupin krzewów i żywopłotów – przekopanie, odchwaszczanie, odcięcie brzegów, podlewanie, odmładzanie, wiosenne i jesienne wygrabianie i wywóz liści, usuwanie, cięcia żywopłotów,
 - pielienie i przekopanie pnączy i roślin okrywowych,
 - cięcie pielęgnacyjne drzew i krzewów, wycinkę suchych, chorych i zagrażających bezpieczeństwu ludzi i mienia gałęzi lub drzew (w przypadku drzew wycięcie poniżej poziomu gruntu), ich wywozem oraz dowozem ziemi urodzajnej, usuwanie wiatrołomów, usuwanie odrostów,
 - zamiatanie, odśnieżanie, posypywanie alejek i schodów piaskiem, oprysk i oczyszczanie lub gracowanie alejek z darni, oczyszczanie krawężników alejek,

- powierzchniowe oczyszczanie terenu,
 - prace porządkowe,
 - mycie nagrobków raz w miesiącu od 1 kwietnia do 31 października oraz zabiegi konserwacji profilaktycznej na nagrobkach poddanych konserwacji w latach ubiegłych,
 - niezbędne prace ogrodnicze.
- 2) przygotowanie uroczystego wyglądu obiektów grobownictwa wojennego w święta i rocznice przypadające w dni: 23 lutego, 8 maja, 15 sierpnia, 1 września, 1 listopada, 11 listopada, Dzień Pamięci Wspólnoty Brytyjskiej, 27 grudnia, w tym przygotowanie do uroczystości masztów flagowych na Cytadeli;
 - 3) doraźne naprawy, czyszczenie i konserwacja nagrobków, pomników i innych urządzeń na grobach, kwaterach i cmentarzach wojennych w celu usunięcia lub zabezpieczenia przypadkowych zniszczeń albo skutków dewastacji;
 - 4) współpraca z Miejskim Konserwatorem Zabytków w Poznaniu w zakresie opieki nad grobami i cmentarzami wojennymi wpisanymi do rejestru zabytków;
 - 5) prowadzenie ksiąg pochowanych oraz dokonywanie wpisów do imiennej ewidencji pochowanych przy współpracy z Wojewodą;
 - 6) organizacja pogrzebów osób wymienionych w art. 1 ustawy z 28 marca 1933 r. o grobach i cmentarzach wojennych.

3. Zestawienia grobów, kwater i cmentarzy wojennych na terenie Miasta Poznania, objętych Porozumieniem, stanowią Załączniki Nr 1 i Nr 2 do niniejszego Porozumienia.

4. Szczegóły dotyczące realizacji zadań oraz podziału środków na poszczególne zadania zostaną ustalone przez przedstawicieli stron niniejszego Porozumienia.

5. W przypadku Cmentarza Wspólnoty Brytyjskiej, zakres prac, o których mowa w ust. 2 pkt 1, 2 i 3, Gmina ustali we współpracy z Przedstawicielem Brytyjskiej Komisji Grobów Wojennych w Polsce.

§ 2. Gmina zobowiązuje się do wykonania zadania wymienionego w § 1 Porozumienia, w ramach przekazanych jej środków finansowych, z zachowaniem zasad określonych właściwymi przepisami.

§ 3. 1. Na realizację zadania objętego Porozumieniem Wojewoda w roku 2014 przekaże Gminie dotację w wysokości **154 000,00 zł** (słownie: **sto pięćdziesiąt cztery tysiące złotych**).

2. Dotacja będzie przekazana na rachunek bankowy Gminy w następujący sposób:

- I transza w wysokości 77 000,00 zł przekazana zostanie w styczniu 2014 r.
- II transza w wysokości 77 000,00 zł przekazana zostanie w maju 2014 r.

3. Ostateczna wysokość środków finansowych przekazanych Gminie zostanie określona w aneksie dla niniejszego porozumienia po wejściu w życie ustawy budżetowej.

4. Opóźnienie w terminach uruchomienia dotacji przez Wojewodę może nastąpić jedynie z przyczyn niezależnych od Wojewody. O przyczynach takiego opóźnienia Gmina zostanie powiadomiona w formie pisemnej.

5. Środki wykorzystane niezgodnie z przeznaczeniem podlegają zwrotowi do budżetu państwa wraz z odsetkami w wysokości określonej jak dla zaległości podatkowych, w terminie określonym w art. 169 ustawy z dnia 27 sierpnia 2009 r. o finansach publicznych (Dz. U. z 2013 r. poz. 938).

§ 4. 1. Wojewoda ma prawo kontroli prawidłowości wykonania zadania objętego Porozumieniem w trakcie jego realizacji i po jego zakończeniu.

2. Tryb i zasady przeprowadzenia kontroli określa ustawa z dnia 15 lipca 2011 r. o kontroli w administracji rządowej (Dz. U. Nr 185, poz. 1092).

§ 5. 1. Termin wykorzystania dotacji oraz termin wykonania zadania strony ustalają na dzień 31 grudnia 2014 roku.

2. Końcowe rozliczenie środków wykorzystanych na zadanie ujęte w § 1 za rok 2014 Gmina przedłoży Wojewodzie do dnia 13 stycznia 2015 roku oraz zwróci niewykorzystane środki w terminie do dnia 15 stycznia 2015 na rachunek Wielkopolskiego Urzędu Wojewódzkiego: NBP Oddział w Poznaniu Nr 98 1010 1469 0005 8913 9130 0000.

3. Od kwot dotacji zwróconych po terminie, określonym w ust. 2, nalicza się odsetki w wysokości określonej jak dla zaległości podatkowych, począwszy od dnia następującego po dniu, w którym upłynął termin zwrotu dotacji.

4. Do rozliczeń, o których mowa w ust. 2, Gmina załącza uwierzytelnione kserokopie następujących dokumentów: zlecenia, faktury lub rachunki, umowy, dokumenty przetargowe, kosztorysy, opisy wykonanych prac, protokoły odbioru.

5. Gmina zobowiązuje się do prowadzenia wyodrębnionej ewidencji księgowej środków otrzymanych z dotacji oraz wydatków dokonywanych z tych środków.

6. Gmina zobowiązuje się przy realizacji zadania do stosowania ustawy z dnia 29 stycznia 2004 r. Prawo zamówień publicznych (Dz. U. z 2013 r. poz. 907).

7. Wymienione w ust. 4 dokumenty Gmina przekaze do Wydziału Polityki Społecznej Wielkopolskiego Urzędu Wojewódzkiego w Poznaniu.

§ 6. 1. *Porozumienie* zawarte zostaje na okres do dnia 31 grudnia 2014 r.

2. Każda ze *stron* może rozwiązać *Porozumienie* za trzymiesięcznym pisemnym wypowiedzeniem dokonany na koniec miesiąca kalendarzowego.

3. W razie rażącego naruszenia przez jedną ze *stron* postanowień *Porozumienia* lub nienależytego wykonywania obowiązków, druga strona ma prawo rozwiązać *Porozumienie* bez zachowania terminu wypowiedzenia, poprzez oświadczenie złożone na piśmie.

§ 7. Zmiany niniejszego *Porozumienia* wymagają formy pisemnej pod rygorem nieważności.

§ 8. W sprawach nieuregulowanych w *Porozumieniu* zastosowanie mają przepisy ustawy o finansach publicznych i ustawy o grobach i cmentarzach wojennych.

§ 9. *Porozumienie* wchodzi w życie z dniem 1 stycznia 2014 r.

§ 10. 1. *Porozumienie* sporządzono w wersji cyfrowej.

2. *Porozumienie* podlega ogłoszeniu w Dzienniku Urzędowym Województwa Wielkopolskiego.

z up. Wojewody
Wielkopolskiego
Wicewojewoda Wielkopolski
(-) Przemysław Pacia

z up. Prezydenta Miasta
Poznania
Zastępca Prezydenta Miasta
Poznania
(-) Jerzy Stępień

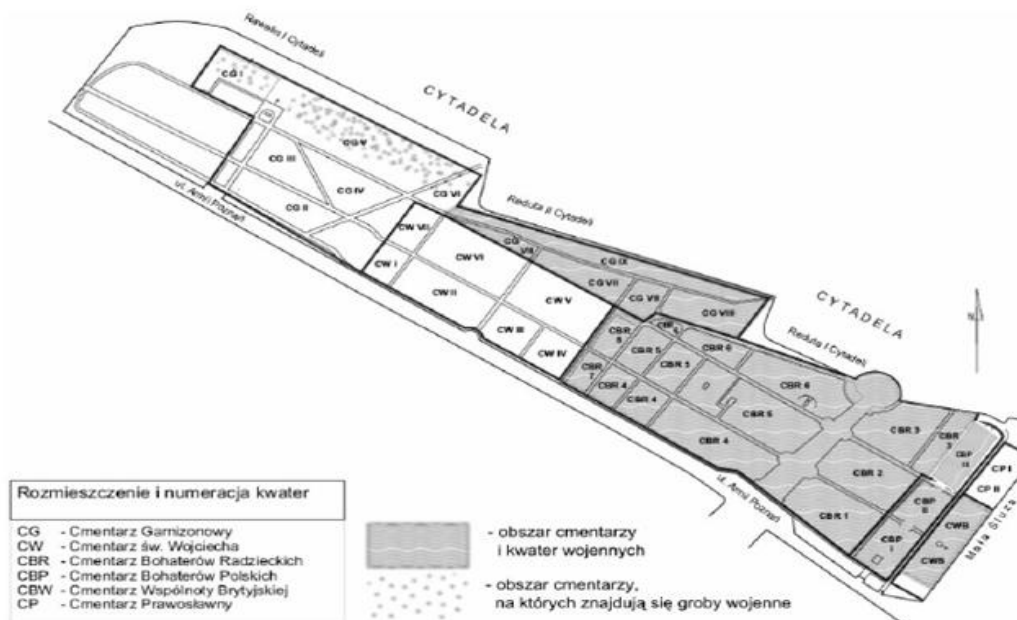
**ZAŁĄCZNIK NR 1 do POROZUMIENIA
w sprawie powierzenia zadań dotyczących utrzymania grobów
i cmentarzy wojennych w roku 2014**

**Zestawienie grobów, kwater i cmentarzy wojennych na terenie Miasta Poznania.
Cytadela i cmentarze komunalne**

stan z dnia 16.12.2013

**I. Cytadela poznańska, Park Cytadela, ul. Armii Poznań,
Poznań**

Plan orientacyjny cmentarzy na terenie Cytadeli



Kwatery i cmentarze wojenne zajmują nowoutworzone działki:

obręb Poznań, Nr ark. mapy: 01, nr działek:

1/21, 1/22, 1/23

Pojedyncze groby wojenne znajdują się na nowoutworzonych działkach:

obręb Poznań, Nr ark. mapy: 01, nr działek:

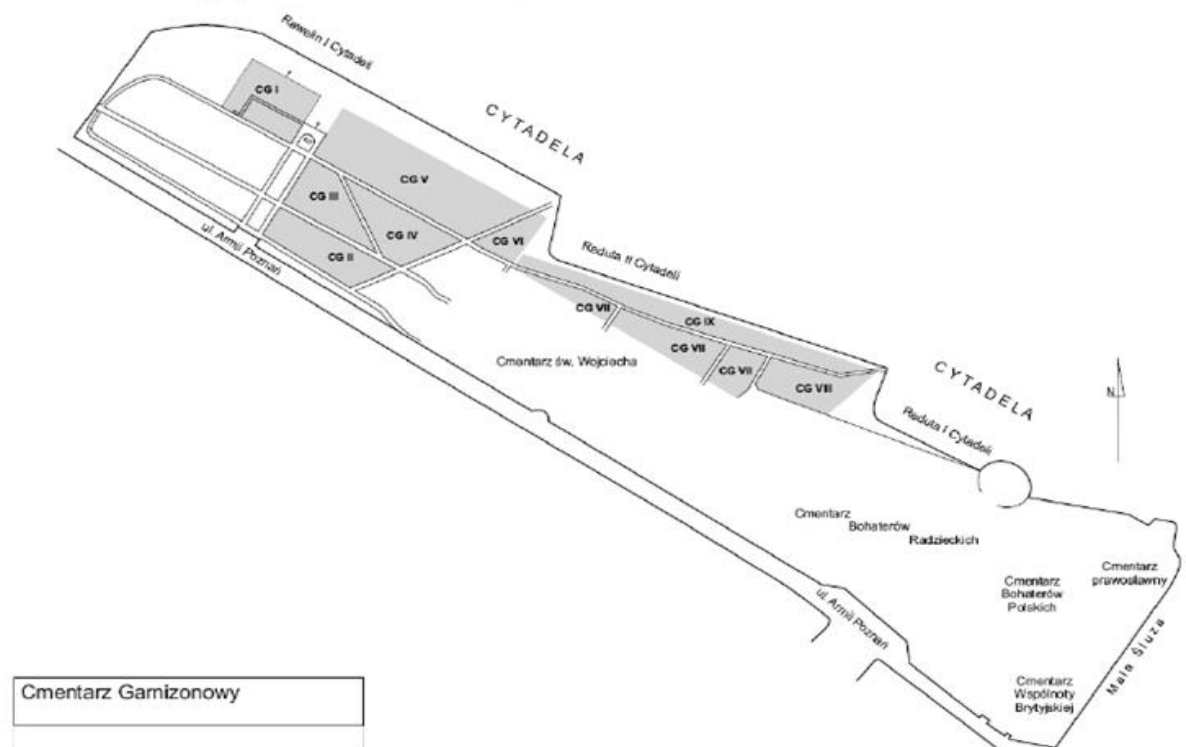
1/17 (2 groby wojenne – kwatera CG-II),

1/18 (210 grobów wojennych – kwatery CG-I, CG-V, CG-VI),

1. Groby wojenne na Cmentarzu Garnizonowym w Poznaniu.

Pojedyncze groby wojenne znajdują się na nowoutworzonych działkach:
obręb Poznań, Nr ark. mapy: 01, nr działek:
1/17 (2 groby wojenne – kwatery CG-II),
1/18 (210 grobów wojennych – kwatery CG-I, CG-V, CG-VI),

Plan orientacyjny Cmentarza Garnizonowego



Groby wojenne na kwaterach CG-I, CG-II, CG-V

Kwatery CG-I, CG-V, CG-VI znajdują się na terenie nowoutworzonej działki 1/18.

Kwaterna CG-II znajduje się na terenie nowoutworzonej działki 1/17.

Na kwaterach CG-I, CG-II, CG-V oraz CG-VI znajdują się niżej wymienione **groby wojenne**:

Kwaterna CG-I:

grobów wszystkich: 141, **grobów wojennych: 33 oraz pomnik poświęcony Poległym Lotnikom:**

CG-I-A-1	CG-I-A-18	CG-I-A-29
CG-I-A-3	CG-I-A-19	CG-I-B-1
CG-I-A-4	CG-I-A-20	CG-I-B-2
CG-I-A-5	CG-I-A-21	CG-I-B-8
CG-I-A-6	CG-I-A-22	CG-I-B-12
CG-I-A-7	CG-I-A-23	CG-I-B-14
CG-I-A-8	CG-I-A-24	CG-I-B-18
CG-I-A-9	CG-I-A-25	CG-I-B-33
CG-I-A-10	CG-I-A-26	CG-I-B-34
CG-I-A-11	CG-I-A-27	CG-I-B-35
CG-I-A-17	CG-I-A-28	CG-I-B-41

Kwaterna CG-II:

grobów wszystkich: 149, **grobów wojennych: 2:**

CG-II-19 POR. BOJANOWICZ MIECZYŚLAW

CG-II-27 STRZ. LEWANDOWSKI FR. +6.10.1946 – nagrobek w mogile zbiorowej (poległ w walce z Ukraińską Powstańczą Armią);

Kwatera CG-V:grobow wszystkich: 348, **grobow wojennych: 175:**

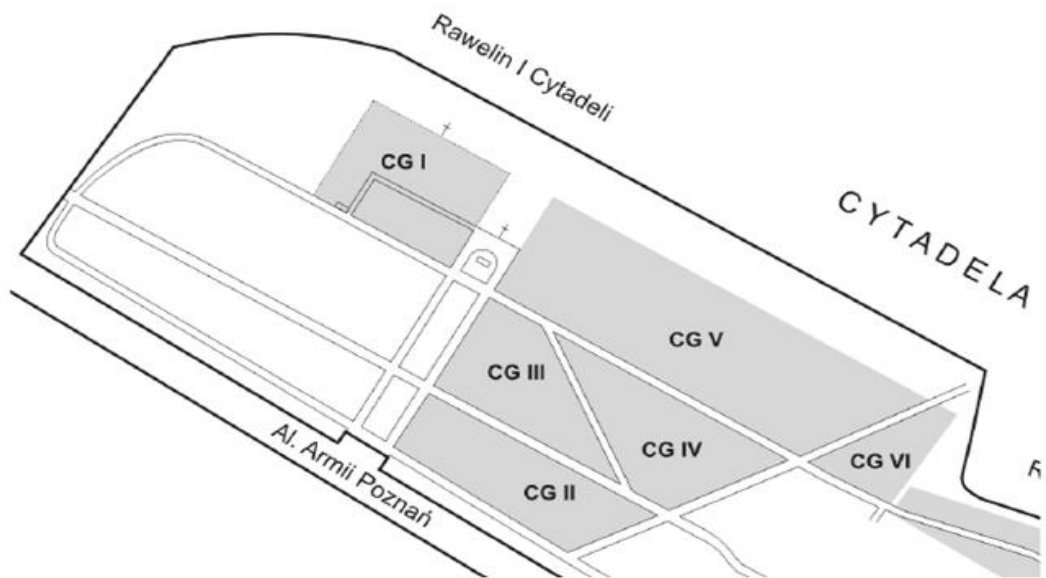
CG-V-1	CG-V-32	CG-V-64	CG-V-109	CG-V-141	CG-V-178
CG-V-2	CG-V-33	CG-V-65	CG-V-110	CG-V-142	CG-V-179
CG-V-3	CG-V-34	CG-V-66	CG-V-111	CG-V-143	CG-V-187
CG-V-4	CG-V-35	CG-V-68	CG-V-112	CG-V-144	CG-V-188
CG-V-5	CG-V-37	CG-V-69	CG-V-113	CG-V-145	CG-V-189
CG-V-6	CG-V-38	CG-V-70	CG-V-114	CG-V-146	CG-V-190
CG-V-7	CG-V-39	CG-V-71	CG-V-115	CG-V-150	CG-V-191
CG-V-8	CG-V-40	CG-V-72	CG-V-116	CG-V-151	CG-V-192
CG-V-9	CG-V-41	CG-V-73	CG-V-117	CG-V-152	CG-V-193
CG-V-10	CG-V-42	CG-V-75	CG-V-118	CG-V-154	CG-V-194
CG-V-11	CG-V-43	CG-V-76	CG-V-119	CG-V-155	CG-V-195
CG-V-12	CG-V-44	CG-V-78	CG-V-120	CG-V-156	CG-V-197
CG-V-13	CG-V-45	CG-V-79	CG-V-121	CG-V-157	CG-V-198
CG-V-14	CG-V-46	CG-V-80	CG-V-123	CG-V-158	CG-V-199
CG-V-15	CG-V-47	CG-V-81	CG-V-124	CG-V-159	CG-V-200
CG-V-16	CG-V-48	CG-V-84	CG-V-125	CG-V-160	CG-V-202
CG-V-17	CG-V-49	CG-V-85	CG-V-126	CG-V-161	CG-V-203
CG-V-18	CG-V-50	CG-V-89	CG-V-127	CG-V-162	CG-V-204
CG-V-19	CG-V-51	CG-V-94	CG-V-128	CG-V-163	CG-V-205
CG-V-20	CG-V-52	CG-V-97	CG-V-129	CG-V-164	CG-V-206
CG-V-21	CG-V-53	CG-V-98	CG-V-130	CG-V-165	CG-V-207
CG-V-22	CG-V-54	CG-V-99	CG-V-131	CG-V-168	CG-V-208
CG-V-23	CG-V-55	CG-V-100	CG-V-132	CG-V-169	CG-V-209
CG-V-24	CG-V-56	CG-V-101	CG-V-133	CG-V-171	CG-V-210
CG-V-25	CG-V-58	CG-V-102	CG-V-134	CG-V-172	CG-V-276
CG-V-26	CG-V-59	CG-V-103	CG-V-136	CG-V-173	
CG-V-27	CG-V-60	CG-V-104	CG-V-137	CG-V-174	
CG-V-29	CG-V-61	CG-V-105	CG-V-138	CG-V-175	
CG-V-30	CG-V-62	CG-V-106	CG-V-139	CG-V-176	
CG-V-31	CG-V-63	CG-V-108	CG-V-140	CG-V-177	

Kwatera CG-VI:

grobow wszystkich: 34

grobow wojennych: 2: CG-VI-19, CG-VI-26

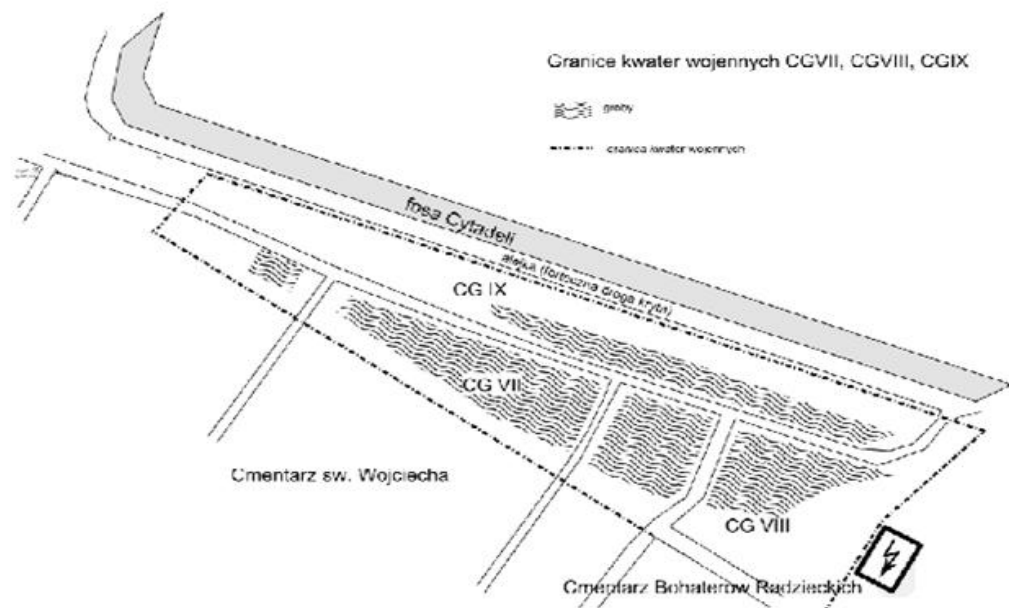
Szkice kwater CG-I, CG-II, CG-V, CG-VI Cmentarza Garnizonowego.



Kwaterny wojenne CG-VII, CG-VIII, CG-IX, tzw. Cmentarz Powstańców Wielkopolskich i Poległych w latach 1918-1920 – teren kwater w całości

- obszar kwater wojennych CG-VII, CG-VIII, CG-IX wyznaczony jest orientacyjnie na planie linią przerywaną i znajduje się w północno-zachodniej części nowoutworzonej działki 1/21.
- dokładne granice obszaru określone są granicami geodezyjnymi nowoutworzonej działki 1/21
- od południa kwatera CG-VIII łączy się z Cmentarzem Bohaterów Radzieckich.

Plan orientacyjny kwater wojennych CG-VII, CG-VIII, CG-IX



Poniżej przedstawiony jest spis grobów wojennych na kwaterach CG-VII, CG-VIII, CG-IX:

Kwaterna CG-VII:Grobów wszystkich: 236, **grobów wojennych**: 234.

CG-VII-1	CG-VII-49	CG-VII-97	CG-VII-144	CG-VII-191
CG-VII-2	CG-VII-50	CG-VII-98	CG-VII-145	CG-VII-192
CG-VII-3	CG-VII-51	CG-VII-99	CG-VII-146	CG-VII-193
CG-VII-4	CG-VII-52	CG-VII-100	CG-VII-147	CG-VII-194
CG-VII-5	CG-VII-53	CG-VII-101	CG-VII-148	CG-VII-195
CG-VII-6	CG-VII-54	CG-VII-102	CG-VII-149	CG-VII-196
CG-VII-7	CG-VII-55	CG-VII-103	CG-VII-150	CG-VII-197
CG-VII-8	CG-VII-56	CG-VII-104	CG-VII-151	CG-VII-198
CG-VII-9	CG-VII-57	CG-VII-105	CG-VII-152	CG-VII-199
CG-VII-10	CG-VII-58	CG-VII-106	CG-VII-153	CG-VII-200
CG-VII-11	CG-VII-59	CG-VII-107	CG-VII-154	CG-VII-201
CG-VII-12	CG-VII-60	CG-VII-108	CG-VII-155	CG-VII-202
CG-VII-13	CG-VII-61	CG-VII-109	CG-VII-156	CG-VII-203
CG-VII-14	CG-VII-62	CG-VII-110	CG-VII-157	CG-VII-204
CG-VII-15	CG-VII-63	CG-VII-111	CG-VII-158	CG-VII-205
CG-VII-16	CG-VII-64	CG-VII-112	CG-VII-159	CG-VII-206
CG-VII-17	CG-VII-65	CG-VII-113	CG-VII-160	CG-VII-207
CG-VII-18	CG-VII-66	CG-VII-114	CG-VII-161	CG-VII-208
CG-VII-19	CG-VII-67	CG-VII-115	CG-VII-162	CG-VII-209
CG-VII-20	CG-VII-68	CG-VII-116	CG-VII-163	CG-VII-210
CG-VII-22	CG-VII-69	CG-VII-117	CG-VII-164	CG-VII-211
CG-VII-23	CG-VII-70	CG-VII-118	CG-VII-165	CG-VII-212
CG-VII-24	CG-VII-71	CG-VII-119	CG-VII-166	CG-VII-213
CG-VII-25	CG-VII-72	CG-VII-120	CG-VII-167	CG-VII-214
CG-VII-26	CG-VII-73	CG-VII-121	CG-VII-168	CG-VII-215
CG-VII-27	CG-VII-74	CG-VII-122	CG-VII-169	CG-VII-216
CG-VII-28	CG-VII-75	CG-VII-123	CG-VII-170	CG-VII-217
CG-VII-29	CG-VII-76	CG-VII-124	CG-VII-171	CG-VII-218
CG-VII-30	CG-VII-77	CG-VII-125	CG-VII-172	CG-VII-219
CG-VII-31	CG-VII-78	CG-VII-126	CG-VII-173	CG-VII-220
CG-VII-32	CG-VII-79	CG-VII-127	CG-VII-174	CG-VII-221
CG-VII-33	CG-VII-80	CG-VII-128	CG-VII-175	CG-VII-222
CG-VII-34	CG-VII-81	CG-VII-129	CG-VII-176	CG-VII-223
CG-VII-35	CG-VII-82	CG-VII-130	CG-VII-177	CG-VII-224
CG-VII-36	CG-VII-83	CG-VII-131	CG-VII-178	CG-VII-225
CG-VII-37	CG-VII-84	CG-VII-132	CG-VII-179	CG-VII-226
CG-VII-38	CG-VII-85	CG-VII-133	CG-VII-180	CG-VII-227
CG-VII-39	CG-VII-86	CG-VII-134	CG-VII-181	CG-VII-228
CG-VII-40	CG-VII-87	CG-VII-135	CG-VII-182	CG-VII-229
CG-VII-41	CG-VII-88	CG-VII-136	CG-VII-183	CG-VII-230
CG-VII-42	CG-VII-89	CG-VII-137	CG-VII-184	CG-VII-231
CG-VII-43	CG-VII-90	CG-VII-138	CG-VII-185	CG-VII-232
CG-VII-44	CG-VII-91	CG-VII-139	CG-VII-186	CG-VII-233
CG-VII-45	CG-VII-92	CG-VII-140	CG-VII-187	CG-VII-234
CG-VII-46	CG-VII-93	CG-VII-141	CG-VII-188	CG-VII-235
CG-VII-47	CG-VII-94	CG-VII-142	CG-VII-189	CG-VII-171A
CG-VII-48	CG-VII-95	CG-VII-143	CG-VII-190	

Kwatera CG-VIII:Grobów wszystkich: 81, **grobow wojennych**: 76.

CG-VIII-1	CG-VIII-17	CG-VIII-35	CG-VIII-52	CG-VIII-70
CG-VIII-2	CG-VIII-18	CG-VIII-36	CG-VIII-53	CG-VIII-71
CG-VIII-3	CG-VIII-19	CG-VIII-37	CG-VIII-54	CG-VIII-72
CG-VIII-4	CG-VIII-20	CG-VIII-38	CG-VIII-55	CG-VIII-73
CG-VIII-5	CG-VIII-21	CG-VIII-39	CG-VIII-56	CG-VIII-74
CG-VIII-6	CG-VIII-23	CG-VIII-40	CG-VIII-57	CG-VIII-75
CG-VIII-7	CG-VIII-24	CG-VIII-41	CG-VIII-58	CG-VIII-76
CG-VIII-8	CG-VIII-25	CG-VIII-42	CG-VIII-59	CG-VIII-77
CG-VIII-9	CG-VIII-26	CG-VIII-44	CG-VIII-60	CG-VIII-78
CG-VIII-10	CG-VIII-27	CG-VIII-45	CG-VIII-61	CG-VIII-79
CG-VIII-11	CG-VIII-28	CG-VIII-46	CG-VIII-62	CG-VIII-80
CG-VIII-12	CG-VIII-29	CG-VIII-47	CG-VIII-63	CG-VIII-81
CG-VIII-13	CG-VIII-31	CG-VIII-48	CG-VIII-64	
CG-VIII-14	CG-VIII-32	CG-VIII-49	CG-VIII-67	
CG-VIII-15	CG-VIII-33	CG-VIII-50	CG-VIII-68	
CG-VIII-16	CG-VIII-34	CG-VIII-51	CG-VIII-69	

Kwatera CG-IX:Grobów wszystkich: 77, **grobow wojennych**: 70.

CG-IX-2	CG-IX-21	CG-IX-36	CG-IX-52	CG-IX-67
CG-IX-4	CG-IX-22	CG-IX-37	CG-IX-53	CG-IX-68
CG-IX-7	CG-IX-23	CG-IX-38	CG-IX-54	CG-IX-69
CG-IX-8	CG-IX-24	CG-IX-39	CG-IX-55	CG-IX-70
CG-IX-9	CG-IX-25	CG-IX-40	CG-IX-56	CG-IX-71
CG-IX-10	CG-IX-26	CG-IX-41	CG-IX-57	CG-IX-72
CG-IX-12	CG-IX-27	CG-IX-42	CG-IX-58	CG-IX-73
CG-IX-13	CG-IX-28	CG-IX-43	CG-IX-59	CG-IX-74
CG-IX-14	CG-IX-29	CG-IX-45	CG-IX-60	CG-IX-75
CG-IX-15	CG-IX-30	CG-IX-46	CG-IX-61	
CG-IX-16	CG-IX-31	CG-IX-47	CG-IX-62	oraz nowy grób z
CG-IX-17	CG-IX-32	CG-IX-48	CG-IX-63	listopada 2012 r.: –
CG-IX-18	CG-IX-33	CG-IX-49	CG-IX-64	mogiła Kosynierów
CG-IX-19	CG-IX-34	CG-IX-50	CG-IX-65	1848 r. z Junikowa
CG-IX-20	CG-IX-35	CG-IX-51	CG-IX-66	

2. Cmentarz Bohaterów Radzieckich – w całości cmentarz wojenny

Cmentarz Bohaterów Radzieckich położony jest w całości na nowoutworzonej działce 1/21.

Na cmentarzu znajduje się:

- 456 nagrobków i grobowców
w tym:
 - a. pomniki na mogiłach zbiorowych:
 - i. pomnik na mogile zbiorowej jeńców rosyjskich z I wojny św.,
 - ii. pomnik na mogile zbiorowej jeńców francuskich z lat 1870/71, I wojny św. oraz 3 żołnierzy napoleońskich.
- oraz pomnik stanowiący część cmentarza wojennego:
pomnik z płaskorzeźbami i obeliskiem o wysokości 23 metrów,

Na terenie cmentarza znajdują się ponadto groby nie będące grobami wojennymi:

- a. pozostałości dawnego cmentarza starogarnizonowego:
 - grobowiec gen. Oswalda Franka,
 - grobowiec Feliksa Męciny-Krzesza
- b. oraz groby:
 - grób CBR-5-2-12 Cecylia Biernacka
 - grób CBR-5-D Koller Leon,
 - grób CBR-2-1-13 Nocziewnoy Jurik (dziecko)
 - grób CBR-2-3-1 Bondar' Ludmiła Akimowna (dziecko),
 - grób CBR-3-2-1 Komarawskij Anatolij Iwanowicz (dziecko),

Plan orientacyjny Cmentarza Bohaterów Radzieckich

- granice cmentarza, wyznacza orientacyjnie na poniższym planie linia przerywana;
- dokładne granice obszaru określone są granicami geodezyjnymi nowoutworzonej działki 1/21, z zastrzeżeniem, że:
 - o od północy obszar Cmentarza Bohaterów Radzieckich łączy się z kwaterami VII i VIII Cmentarza Garnizonowego, znajdującymi się również na działce 1/22,
 - o od wschodu przez pas krzewów łączy się z kwaterą III Cmentarza Bohaterów Polskich, znajdującą się również na działce 1/22.



Cmentarz Bohaterów Radzieckich

3. Kwatery i groby wojenne na Cmentarzu Bohaterów Polskich.

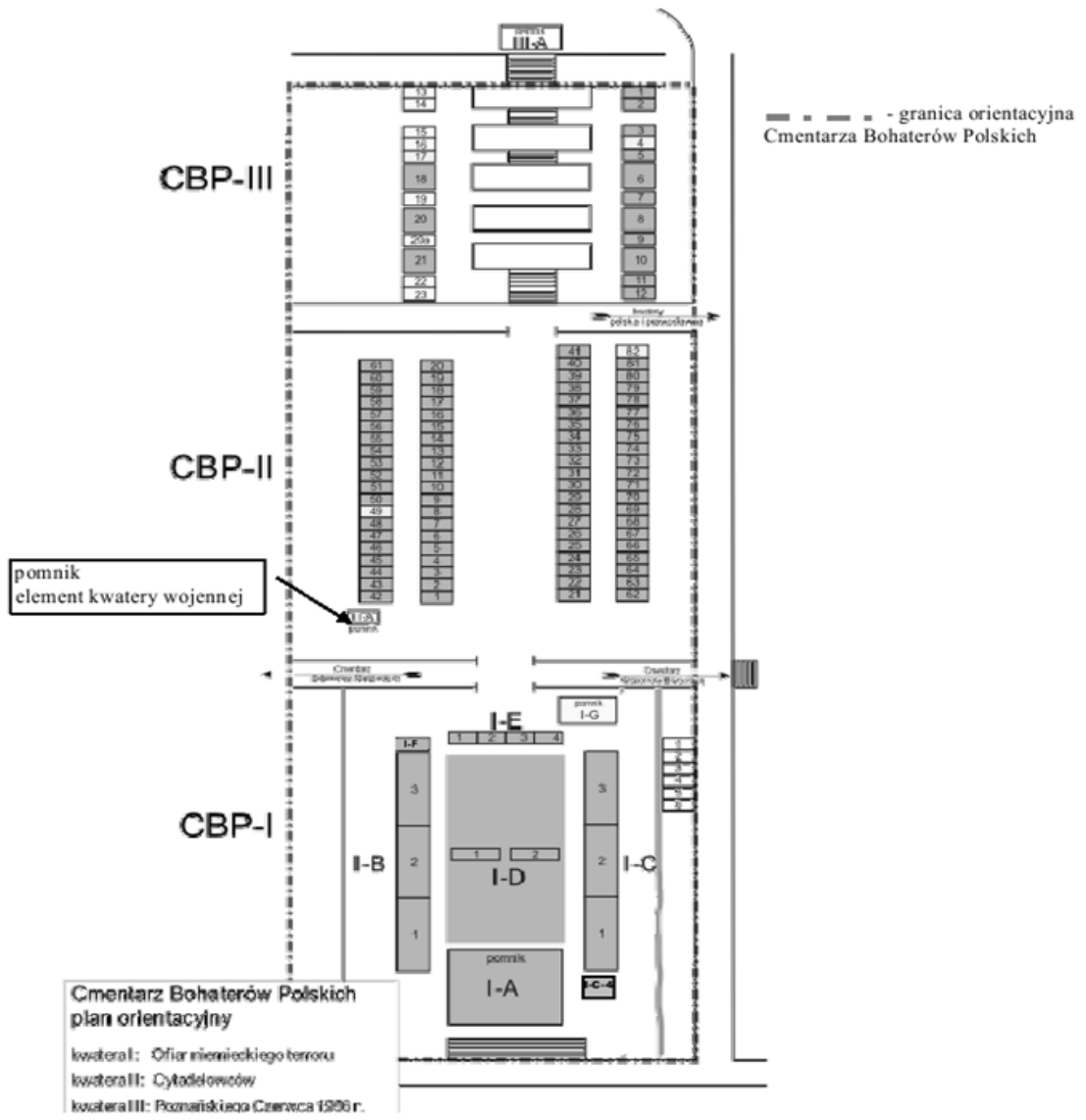
W całości teren cmentarza z **kwaterami wojennymi CBP-I i CBP-II** oraz **14 grobami wojennymi** w kwaterze **CBP-III** (pomnik CBP-I-G, upamiętniający członków wielkopolskiego ZWM, którzy zginęli w walkach z antykomunistycznym podziemiem w latach 1945-1948, nie jest obiektem grobownictwa wojennego).

- Cmentarz Bohaterów Polskich graniczy od zachodu z Cmentarzem Bohaterów Radzieckich, a od wschodu poprzez alejkę z Cmentarzem Wspólnoty Brytyjskiej.
- Cmentarz Bohaterów Polskich położony jest w całości na nowoutworzonych działkach 1/21 oraz 1/22.
- **dokładne granice obszaru określone są granicami geodezyjnymi nowoutworzonych działek 1/21 oraz 1/22.**

Groby wojenne na terenie cmentarza:

- kwatera CBP-I - kwatera wojenna z następującymi mogiłami:
 - CBP-I-A: 1 mogiła zbiorowa 39 żołnierzy i oficerów WP - Poznań Ławica LIX.1939,
 - CBP-I-B: 1 zbiorowa mogiła ofiar Gestapo, z Fortu VII, z więzienia przy ul. Młyńskiej, z Żabikowa,
 - CBP-I-C: 1 mogiła zbiorowa:
 - szczątki ofiar z lasów pałędzkich i rożnowskich,
 - szczątki ofiar terroru z lat 1945-1956,
 - I-C-4: grób NN żołnierza WP poległego we wrześniu 1939 r. pod Wielowsią gm. Sieroszewice
 - CBP-I-D: 2 mogiły zbiorowe:
 - 1. szczątki ofiar obozu w Żabikowie z 1945,
 - 2. ofiary terroru hitlerowskiego z woj. poznańskiego i bydgoskiego,
 - CBP-I-E: 1 mogiła zbiorowa 4 działaczy Związku Odwetu ZWZ,
- kwatera CBP-II z następującymi mogiłami:
 - kwatera z 82 grobami Cytadelowców, w tym 80 grobami wojennymi, wraz z pomnikiem „Poznaniakom poległym w walce o wolność Miasta”,
- kwatera CBP-III z następującymi mogiłami:
 - 6 mogił zbiorowych ofiar terroru hitlerowskiego,
 - 8 ofiar Czerwca 1956 r.

Szkic orientacyjny Cmentarza zamieszczony jest poniżej, **groby wojenne** zostały oznaczone kolorem szarym.



4. Cmentarz Wspólnoty Brytyjskiej – cmentarz wojenny

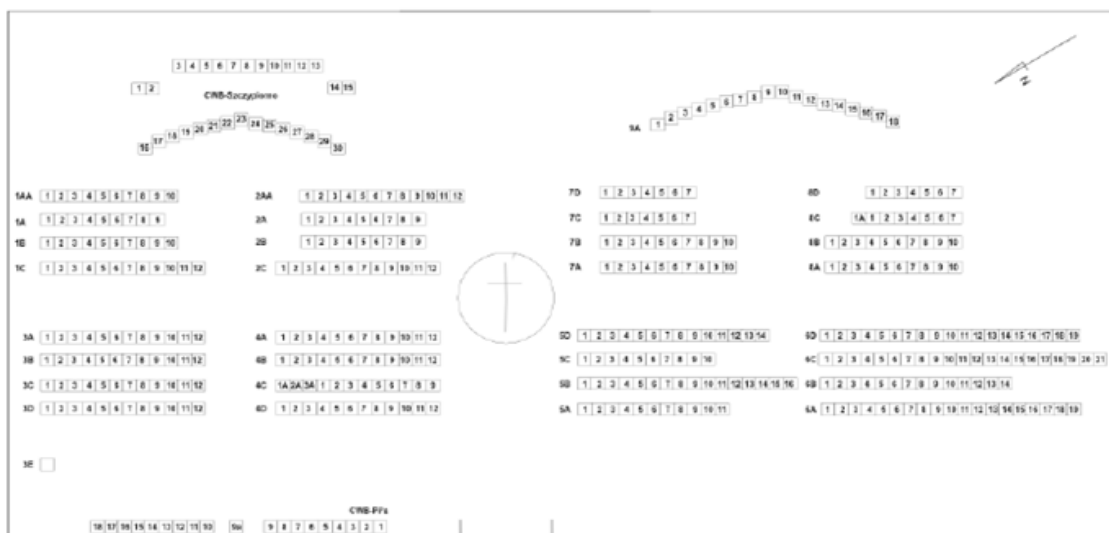
Teren całego cmentarza i wszystkie nagrobki, na którym znajduje się

- a. 440 kamiennych steli nagrobnych,
- b. pomnik „Krzyż Ofiarności” z wejściem pokrytym kamiennymi płytami

Cmentarz Wspólnoty Brytyjskiej graniczy poprzez alejkę z Cmentarzem Bohaterów Polskich, Jego orientacyjne granice wyznaczają murek oraz żywopłot.

- Cmentarz Wspólnoty Brytyjskiej położony jest w całości na nowoutworzonej działce 1/23.
- **dokładne granice obszaru określone są granicami geodezyjnymi nowoutworzonej działki 1/23.**

Szkic orientacyjny Cmentarza Wspólnoty Brytyjskiej:



II. Cmentarz Komunalny – Miłostowo

1. kwatera wojskowa żołnierzy polskich (krzyże betonowe), zidentyfikowane groby wojenne:
 1. Słoma Aleksander
 2. Iwaszak Bronisław
 3. Pientek Władysław
 4. Rymdziony Piotr
 5. Szczepański Kazimierz
 6. Bielski Franciszek
 7. Wnuk Mieczysław
 8. Dziuk Grzegorz
 9. Grabowski Aleksander
 10. Nowogrodzki Jan
 11. Stefuńko Stanisław
 12. Zakrzewski Alfons
 13. Maćkowiak Alojzy
 14. Tarkowski Stanisław
 15. Majchrzak Maksymilian
 16. Stanisławski Kazimierz

Znajdujące się w tej kwaterze pozostałe groby żołnierzy groby NN będzie można uznać z groby wojenne w przypadku ustalenia okoliczności śmierci (zgodnie z ustawą o grobach i cmentarzach wojennych z 28.3.1933 r.).

2. kwatera żołnierzy radzieckich – 67 grobów wojennych (w tym 2 groby z 2013 roku),
3. kwatera grobów ofiar nalotu na Poznań w dniu 1 września 1939 r. z pomnikiem na mogile zbiorowej,
4. mogiła zbiorowa z nagrobkiem Powstańców Wielkopolskich Józefa Bartosza i Jana Kopy (pole-35; kwatera-2; rząd-15; numer-28),
5. grób wojenny z nagrobkiem Powstańca Wielkopolskiego Feliksa Racka (pole-KP, rząd-3 numer-2) ,
6. 2 groby ofiar Czerwca 1956 (Czesław Kłos: pole-7, kwatera-20, rząd-11; numer-320; Henryk Grześkowiak: pole-7, kwatera-20, rząd-11, numer-319.),
7. 5 mogił zbiorowych Żydów – ofiar m.in. z obozów pracy z lat II wojny światowej (obwódki betonowe, płyty z napisem),
8. grób 3 nieznanymi żołnierzy poległych w 1945 r. walkach o Poznań przy ul. Bukowskiej (mogiła obok grobów ofiar nalotu na Poznań),
9. Edward Munko - pole 11, kwatera PD, rząd 2, miejsce 16 (grób w trakcie weryfikacji przez IPN).

III. Cmentarz Komunalny – Junikowo

5 nagrobków ofiar Czerwca 1956:

1. Kazimierz Wieczorek: pole-3; kwatera-8; rząd-7; numer-259
 2. Jan Witkiewicz: pole 3 kwat. 8, rząd 7, grób nr 261
 3. Feliks Niemczewski: pole-3; kwatera-6; rząd-7; numer-259
 4. Stanisław Koldon: pole-10; kwatera-2; rząd-4; numer-106
 5. Jerzy Przybylski: pole-10; kwatera-2; rząd-4; numer-96
-

**ZAŁĄCZNIK NR 2 do POROZUMIENIA
w sprawie powierzenia zadań dotyczących utrzymania grobów
i cmentarzy wojennych w roku 2014**

**Zestawienie grobów, kwater i cmentarzy wojennych na terenie Miasta Poznania.
Cmentarze parafialne**

stan z dnia 16.12.2013.

I. Cmentarz Parafialny – Górczyn:

1. grób z prochami ofiar zbrodni okupanta niemieckiego z lat 1939-1945;
2. grób z prochami ofiar zbrodni okupanta niemieckiego z lat 1939-1945;
3. grób zbiorowy powstańców wielkopolskich 1918/1919 z pomnikiem;
4. nagrobek ofiary bombardowania Poznania 1.9.1939 r. (Marian Ziętkowiak, kwatera-VPf; rząd-26; numer-3);
5. 3 groby ofiar Czerwca 1956 (J. Pudys, L. Kluj, J. Jankowiak).

II. Cmentarz Parafialny przy ul. Bluszczowej (Dębiec)

1. mogiła zbiorowa urn z prochami ofiar pomordowanych w niemieckich obozach koncentracyjnych;
2. 5 nagrobków ofiar Czerwca 1956.

III. Cmentarz Parafialny przy ul. Nowina 1 (Jeżyce)

groby wojenne:

1. 2 groby żołnierzy z 1939 r.: NN oraz Kazimierz Sroka (kwatery-P; rząd-82; numer-1);
2. 1 nagrobek poległego w lutym 1945 r. (Marian Korach kwatera-B; rząd-1; numer-64);
3. mogiły ofiar bombardowań Poznania z września 1939 r.:
nowe nagrobki z piaskowca:
(kwatery rząd numer)
L 47 41 ELEONORA KAATZ
L 53 42 FELICJA ŻYNIOWICZ
P 83 14: MARIANNA GONDECKA
P 84 24: STANISŁAWA KUREK
P 84 24: NN
P 84 26: NN
P 84 27: NN
P 84 28: KAZIMIERZ ANDRZEJEWSKI
P 84 30: KATARZYNA LECIEJEWSKA
P 84 32: JÓZEF DEHMEL
P 84 33: WŁADYSŁAW KLASZCZYŃSKI
P 84 34: EDWARD JEZIERNY
P 84 35: NN NN
P 84 36: ADAM GDOK
P 84 37 STANISŁAWA STEFANIAK
P 84 38 HENRYK WYSOCKI

4. 2 nagrobki ofiar Czerwca 1956:

(kwatera rząd numer)
L 47 5: Andrzej Hoppe
L 86 13: Ireneusz Sikora).

IV. Cmentarz Parafialny przy ul. Morasko

groby wojenne poległych w lutym 1945 r. w walce z żołnierzami niemieckimi:

nowe nagrobki z piaskowca:

1. Jan Maczugowski
2. Marian Wawrzyniak,
3. Grzegorz Djaczenko,
4. Stanisław Godyniak,
5. Józef Krajewski,
6. Leon Ergang,
7. nagrobek granitowy: Stefan Błażejowski.

V. Cmentarz Parafialny przy ul. Braniewskiej / Lubowskiej

1. 1 nagrobek ofiary bombardowań Poznania z września 1939 r.
(Anna Kirschke, kw. II / nr 73)

VI. Cmentarz Parafialny przy ul. Lutyckiej i Szczawnickiej

1. 1 nagrobek ofiary Czerwca 1956 (Roman Bentke - pole Św. Michała, rząd 5)

VII. Cmentarz Parafialny przy ul. Samotnej

21 mogił ziemnych z krzyżami drewnianymi (ofiary bombardowania Poznania 1.9.1939 r. oraz prochy zmarłych w obozach koncentracyjnych):

1. pole 4 rząd 1 nr grobu 4 nr inwent. grobu 2189: Andrzejewska Franciszka
2. pole 3 rząd 14 nr grobu 27 nr inwent. grobu 2190: Śledź Eugenia
3. pole 4 rząd 2 nr grobu 12 nr inwent. grobu 2224 Śledź Maria
4. pole 4 rząd 1 nr grobu 5 nr inwent. grobu 2199: Koźlecka Anna
5. pole 4 rząd 2 nr grobu 4 nr inwent. grobu 2727: Pacholczyk Stefan
6. pole 4 rząd 1 nr grobu 1 nr inwent. grobu 2180: Nowacki Stanisław
7. pole 4 rząd 2 nr grobu 1 nr inwent. grobu 2182: Wójcikiewicz Zygmunt
8. pole 4 rząd 2 nr grobu 2 nr inwent. grobu 2183: Torlop Leon Julian
9. pole 4 rząd 1 nr grobu 2 nr inwent. grobu 2184: Ciesielska Felicja
10. pole 4 rząd 3 nr grobu 1 nr inwent. grobu 2185: Owczarczak Wincenty
11. pole 4 rząd 3 nr grobu 2 nr inwent. grobu 2186: Kaczmarek Stanisława
12. pole 4 rząd 1 nr grobu 3 nr inwent. grobu 2186, 2187: Kaczmarek Stefania, Ciesielski Jan
13. pole 6 rząd 1 nr grobu 3 nr inwent. grobu 2574: Nowacki Czesław
14. pole 6 rząd 1 nr grobu 4 nr inwent. grobu 2651: Latosi Józef
15. pole 6 rząd 1 nr grobu 5 nr inwent. grobu 2678: Ogrodowski Kalikst (tabliczka granitowa)
16. pole 6 rząd 2 nr grobu 1 nr inwent. grobu 2690: Kaczmarek Edmund
17. pole 6 rząd 2 nr grobu 2 nr inwent. grobu 2701: Włoszyński Ignacy
18. pole 6 rząd 2 nr grobu 3 nr inwent. grobu 2719: Tomczak Wojciech
19. pole 6 rząd 2 nr grobu 5 nr inwent. grobu 2813: Błachnierek Żdzisław
20. pole 6 rząd 1 nr grobu 1 nr inwent. grobu 2538: Wrzeński Michał
21. pole 6 rząd 2 nr grobu 4 nr inwent. grobu 2727: Pacholczyk Stefan