



DZIENNIK URZĘDOWY

WOJEWÓDZTWA ZACHODNIOPOMORSKIEGO

Szczecin, dnia 28 marca 2024 r.

Poz. 1801

UCHWAŁA NR LVIII/1626/24 RADY MIASTA SZCZECIN

z dnia 19 marca 2024 r.

w sprawie nadania nazw urzędowych ulicom miasta Szczecin

Na podstawie art. 18 ust.2 pkt 13 ustawy z dnia 8 marca 1990 r. o samorządzie gminnym (tj. Dz. U. z 2023 r. poz. 40, 572, 1463, 1688) Rada Miasta Szczecin uchwala, co następuje:

§ 1. W Uchwale Nr XXVIII/367/92 Rady Miejskiej w Szczecinie z dnia 3 sierpnia 1992 r. w sprawie nadania nazw urzędowych ulicom miasta Szczecin uchyla się § 1.

§ 2. Nadaje nazwę „Nad Rudzianką” ulicy obejmującej część działki nr 65, działki nr nr 34/1, 35/2 z obrębu ewidencyjnego nr 4156, działki nr nr 38, 40 oraz część działki nr 11/7 z obrębu ewidencyjnego nr 4157, oraz część działki nr 61 z obrębu ewidencyjnego nr 4151, usytuowane w granicach części terenu elementarnego D.B.3067.KD.Z przeznaczonego w Miejscowym planie zagospodarowania przestrzennego osiedla „Nad Rudzianką” pod drogę publiczną – ulicę zbiorczą, rozpoczynającej się przy ul. Chłopskiej, biegnącej łukiem w kierunku wschodnim i kończącej się przy granicy działki nr 19/17 z obrębu ewidencyjnego nr 4151. Położenie ulicy przedstawione jest na załączniku nr 1 do niniejszej uchwały.

§ 3. Nadaje nazwę „Nowy Zjazd” projektowanej ulicy obejmującej działki nr nr 33/1, 15/5, 36/2, 37/1 oraz części działek nr nr 15/4, 20/4, 21/2, 22/2 z obrębu ewidencyjnego nr 4152, działki nr nr 6/3, 8/3, 11/2 oraz części działek nr nr 4/2, 5/2, 7/2, 11/3, 13/2, 32, 35/2, 36/2 z obrębu ewidencyjnego nr 4151, usytuowane w granicach terenu elementarnego D.B.3066.KD.Z przeznaczonego w Miejscowym planie zagospodarowania przestrzennego osiedla „Nad Rudzianką” pod drogę publiczną – ulicę zbiorczą, rozpoczynającej się przy ul. Dąbskiej, biegnącej łukiem w kierunku ogólnym południowo-wschodnim i kończącej się przy drodze krajowej nr A6. Położenie ulicy przedstawione jest na załączniku nr 2 do niniejszej uchwały.

§ 4. Nadaje nazwę „Gwarna” ulicy obejmującej część działki nr 30/1 oraz działkę nr 18/1 z obrębu ewidencyjnego nr 4152, części działek nr nr 19/14, 19/15, 61, 19/17 z obrębu ewidencyjnego nr 4151 (usytuowane w granicach terenu elementarnego D.B.3069.KD.L przeznaczonego w Miejscowym planie zagospodarowania przestrzennego osiedla „Nad Rudzianką” pod drogę publiczną – ulicę lokalną), działkę nr 19/20 oraz części działek nr nr 61, 19/18, 19/17, 62 z obrębu ewidencyjnego nr 4151 (usytuowane w granicach części terenu elementarnego D.B.3071.KD.L przeznaczonego w Miejscowym planie zagospodarowania przestrzennego osiedla „Nad Rudzianką” pod drogę publiczną – ulicę lokalną), rozpoczynającej się przy ulicy Dąbskiej, biegnącej w kierunku ogólnym południowym i kończącej się przy granicy działki nr 1/11 z obrębu ewidencyjnego nr 4157. Położenie ulicy przedstawione jest na załączniku nr 3 do niniejszej uchwały.

§ 5. Nadaje nazwę „Swojska” ulicy obejmującej części działek nr nr 20/2, 16/5, 15/5, 44/4, działki nr nr 7/9, 26/4, 27/4, 43 z obrębu ewidencyjnego nr 4154 oraz działkę nr 51/1 z obrębu ewidencyjnego nr 4151 (usytuowane w granicach terenu elementarnego D.B.3068.KD.L przeznaczonego w Miejscowym planie zagospodarowania przestrzennego osiedla „Nad Rudzianką” pod drogę publiczną – ulicę lokalną), działkę nr 41 z obrębu ewidencyjnego nr 4157 oraz części działek nr nr 62, 19/17, 19/18 z obrębu ewidencyjnego nr 4151 (usytuowane w granicach terenu elementarnego D.B.3070.KD.L przeznaczonego w Miejscowym planie zagospodarowania przestrzennego osiedla „Nad Rudzianką” pod drogę publiczną – ulicę lokalną), rozpoczynającej się przy ul. Chłopskiej, początkowo biegnącej w kierunku wschodnim, a następnie południowo-wschodnim do połączenia z ulicą o proponowanej nazwie Gwarna. Położenie ulicy przedstawione jest na załączniku nr 4 do niniejszej uchwały.

§ 6. Nadaje nazwę „Romantyczna” ulicy obejmującej część działki nr 44/4 z obrębu ewidencyjnego nr 4154 (usytuowaną w granicach terenu elementarnego D.B.3100.KD.D przeznaczonego w Miejscowym planie zagospodarowania przestrzennego osiedla „Nad Rudzianką” pod drogę publiczną – ulicę dojazdową), działkę nr 1/7 z obrębu ewidencyjnego nr 4154, działkę nr 18/3 z obrębu ewidencyjnego nr 4152, działkę nr 63 oraz części działek nr 19/14, nr 19/15 z obrębu ewidencyjnego nr 4151 (usytuowane w granicach terenu elementarnego D.B.3079.KD.D przeznaczonego w Miejscowym planie zagospodarowania przestrzennego osiedla „Nad Rudzianką” pod drogę publiczną – ulicę dojazdową), część działki nr 30/1 z obrębu ewidencyjnego nr 4152 oraz części działek nr nr 19/14, 19/15, 19/17, 20/4, 20/1, 22 z obrębu ewidencyjnego nr 4151 (usytuowane w granicach terenu elementarnego D.B.3081.KD.D przeznaczonego w Miejscowym planie zagospodarowania przestrzennego osiedla „Nad Rudzianką” pod drogę publiczną – ulicę dojazdową), rozpoczynającej się przy granicach działek nr nr 35, 2/5 z obrębu ewidencyjnego nr 4154 oraz przy granicy działki nr 37/1 z obrębu ewidencyjnego nr 4156, biegnącej w kierunku ogólnym północno-wschodnim i kończącej się przy granicy działki nr 23 z obrębu ewidencyjnego nr 4151. Położenie ulicy przedstawione jest na załączniku nr 5 do niniejszej uchwały.

§ 7. Nadaje nazwę „Nastrojowa” ulicy obejmującej działki nr nr 33/3, 37/3, części działek nr nr 20/4, 21/2, 22/2 z obrębu ewidencyjnego nr 4152 oraz części działek nr nr 4/2, 5/2 z obrębu ewidencyjnego nr 4151, usytuowane w granicach terenu elementarnego D.B.3076.KD.D przeznaczonego w Miejscowym planie zagospodarowania przestrzennego osiedla „Nad Rudzianką” pod drogę publiczną – ulicę dojazdową, rozpoczynającej się przy ulicy Gwarnej, biegnącej w kierunku południowo-wschodnim i kończącej się przy projektowanej drodze publicznej - ulicy zbiorczej (bez nazwy) zawartej w granicach terenu elementarnego D.W.3067.KD.Z. Położenie ulicy przedstawione jest na załączniku nr 6 do niniejszej uchwały.

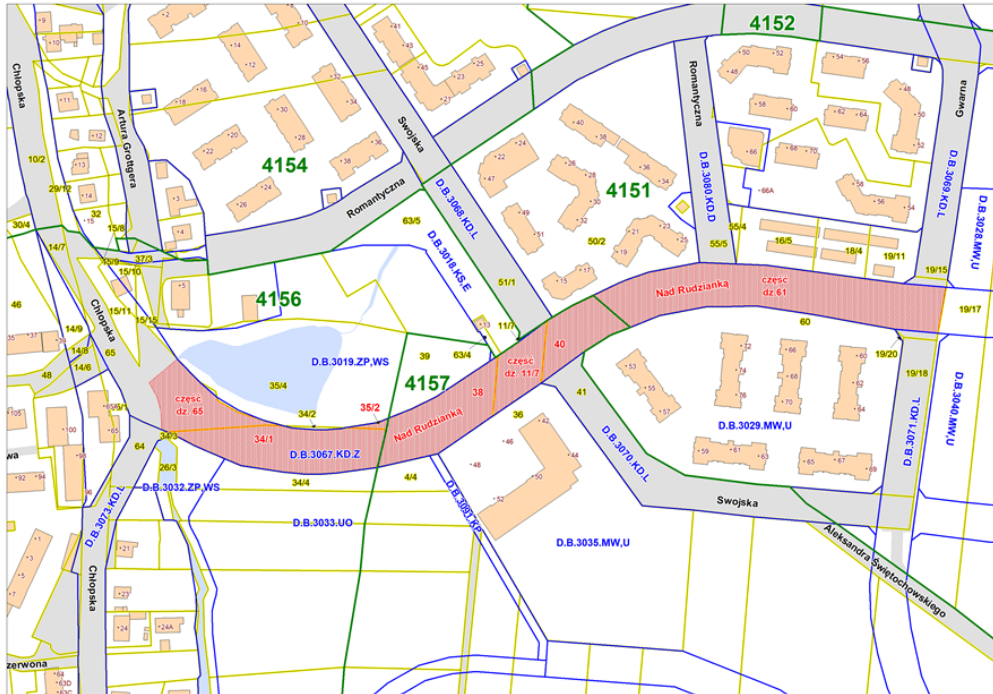
§ 8. Wykonanie uchwały powierza się Prezydentowi Miasta Szczecin.

§ 9. Uchwała wchodzi w życie po upływie 14 dni od dnia ogłoszenia w Dzienniku Urzędowym Województwa Zachodniopomorskiego.

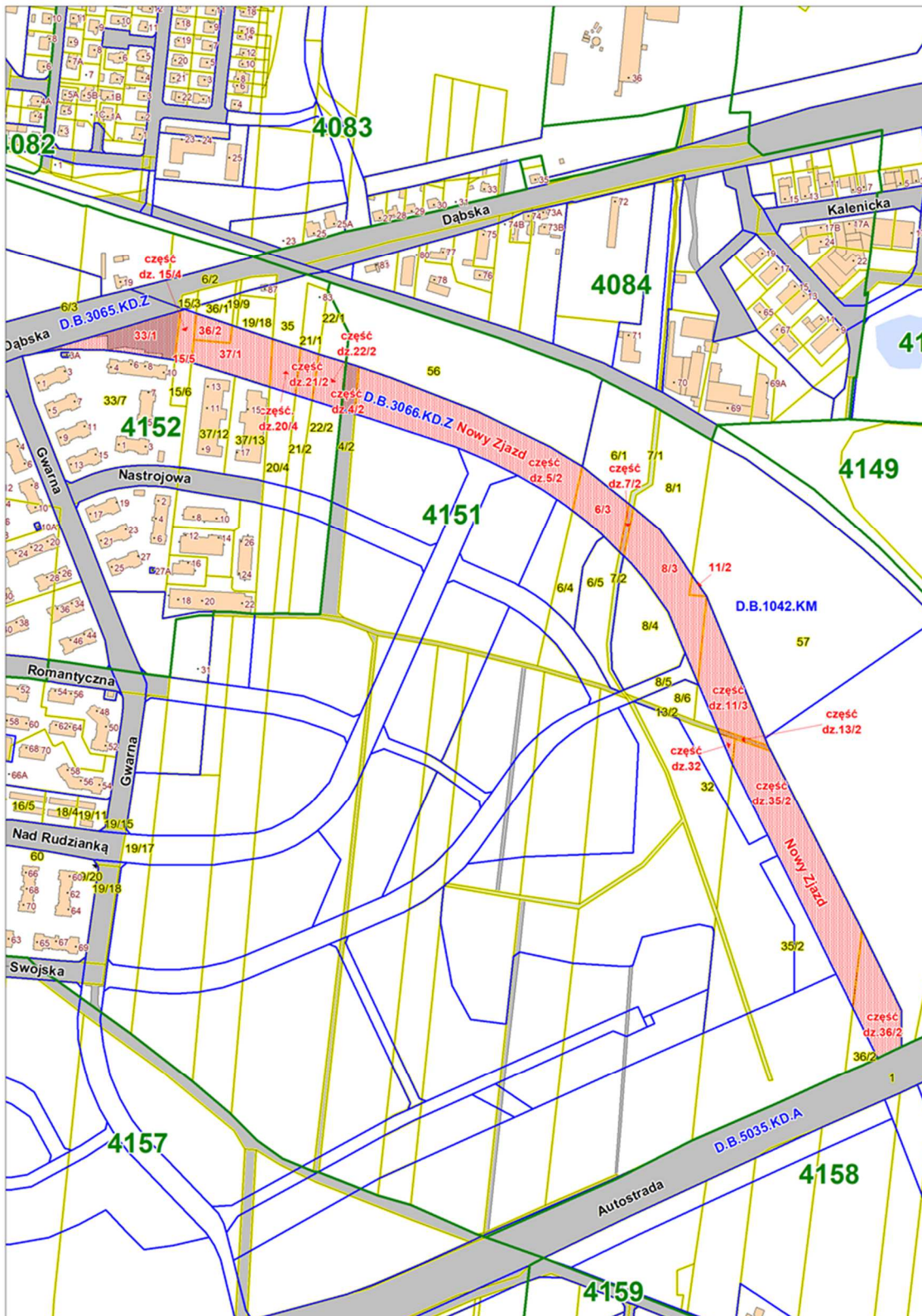
Przewodnicząca Rady Miasta Szczecin

Renata Łażewska

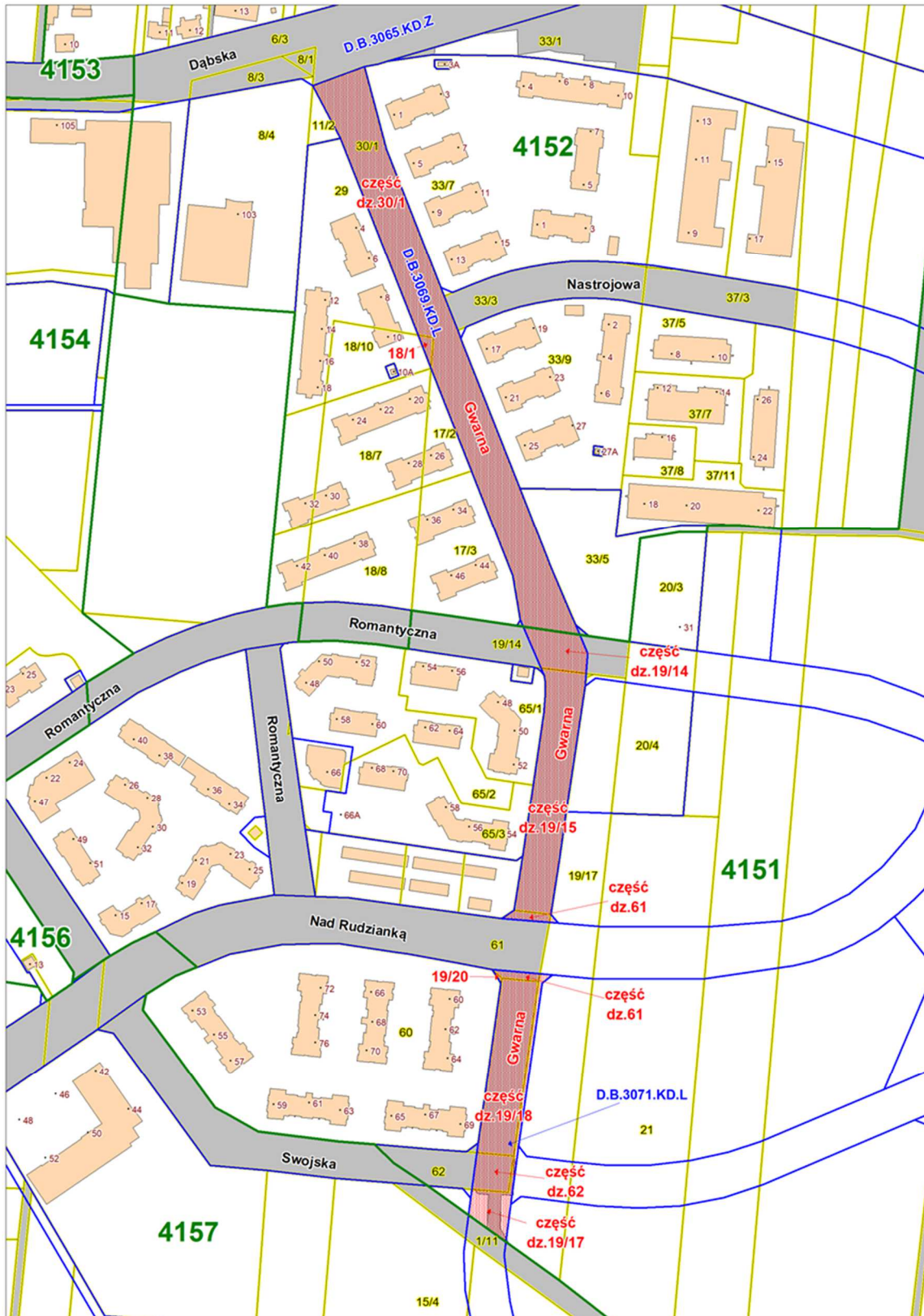
Załącznik Nr 1 do uchwały Nr LVIII/1626/24
Rady Miasta Szczecin
z dnia 19 marca 2024 r.



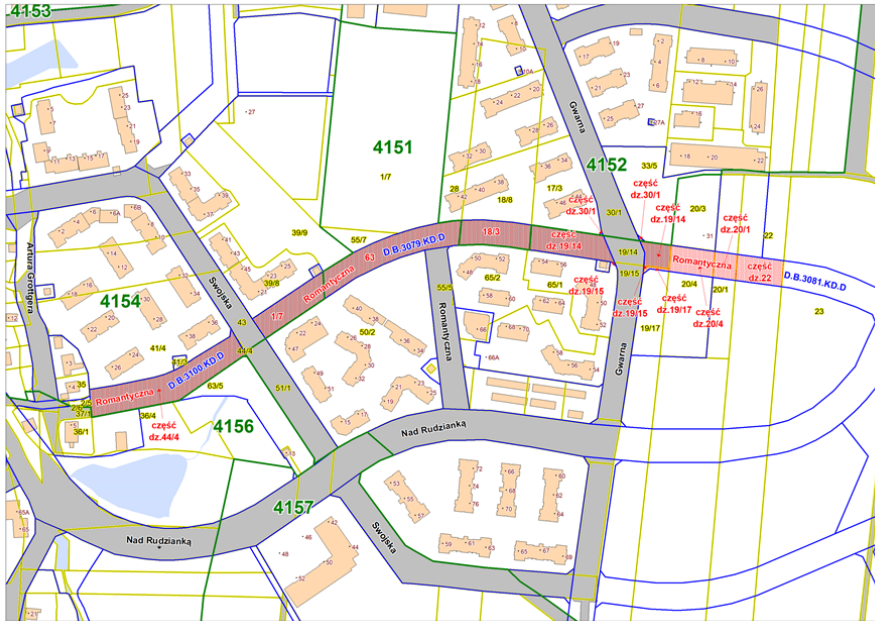
Załącznik Nr 2 do uchwały Nr LVIII/1626/24
Rady Miasta Szczecin
z dnia 19 marca 2024 r.



Załącznik Nr 3 do uchwały Nr LVIII/1626/24
Rady Miasta Szczecin
z dnia 19 marca 2024 r.



Załącznik Nr 5 do uchwały Nr LVIII/1626/24
Rady Miasta Szczecin
z dnia 19 marca 2024 r.



Załącznik Nr 6 do uchwały Nr LVIII/1626/24
Rady Miasta Szczecin
z dnia 19 marca 2024 r.

