



# DZIENNIK URZĘDOWY

## WOJEWÓDZTWA ZACHODNIOPOMORSKIEGO

---

Szczecin, dnia 2 lutego 2024 r.

Poz. 743

### ZARZĄDZENIE NR 1 DYREKTORA URZĘDU MORSKIEGO W SZCZECINIE

z dnia 1 lutego 2024 r.

#### **w sprawie określenia granic pasa technicznego wzdłuż wybrzeża Morza Bałtyckiego na terenie gminy Postomino.**

Na podstawie art. 36 ust. 5 pkt 1 ustawy z dnia 21 marca 1991 r. o obszarach morskich Rzeczypospolitej Polskiej i administracji morskiej (Dz. U. z 2023 r. poz. 960, poz. 1688 oraz poz. 2029) zarządza się, co następuje:

**§ 1.** Granicę pasa technicznego wzdłuż wybrzeża Morza Bałtyckiego od strony lądu na terenie gminy Postomino określa linia przedstawiona na czterech arkuszach mapy stanowiącej załącznik do zarządzenia:

- 1) granice pasa technicznego w obrębie Królevice określa linia przedstawiona na arkuszu nr 1 mapy stanowiącej załącznik do zarządzenia;
- 2) granice pasa technicznego w obrębie Wicko Morskie określa linia przedstawiona na arkuszu nr 2 mapy stanowiącej załącznik do zarządzenia;
- 3) granice pasa technicznego w obrębie Jarosławiec określa linia przedstawiona na arkuszu nr 3 mapy stanowiącej załącznik do zarządzenia;
- 4) granice pasa technicznego w obrębie Rusinowo określa linia przedstawiona na arkuszu nr 4 mapy stanowiącej załącznik do zarządzenia.

**§ 2.** Granica pasa technicznego biegnie:

- 1) po granicy działek ewidencyjnych lub liniami łączącymi istniejące punkty graniczne;
- 2) w miejscu, gdzie nie można było wyznaczyć przebiegu granicy pasa technicznego po punktach granicznych działek ewidencyjnych, wyznaczono punkty graniczne metodą opisu topograficznego, zgodnie z przepisami wydanymi na podstawie art. 32 ust. 6 ustawy z dnia 17 maja 1989 r. Prawo geodezyjne i kartograficzne (Dz. U. z 2023 r. poz. 1752, poz. 1668 oraz poz. 1762). Punkty te oznaczono na załączniku graficznym.

**§ 3.** W zarządzeniu nr 2 Dyrektora Urzędu Morskiego w Słupsku z dnia 4 maja 2006 r. w sprawie określenia granic pasa technicznego Urzędu Morskiego w Słupsku na terenie Województw Pomorskiego i Zachodniopomorskiego. (Dz. Urz. Woj. Pomorskiego z 2006 r. nr 57, poz. 1186, z 2021 r. poz. 3840 i 4083 oraz z 2023 r. poz. 1478 i Dz. Urz. Woj. Zachodniopomorskiego z 2006 r. nr 71, poz. 1264 oraz z 2023 r. poz. 1880), w § 1 uchyla się ust. 5.

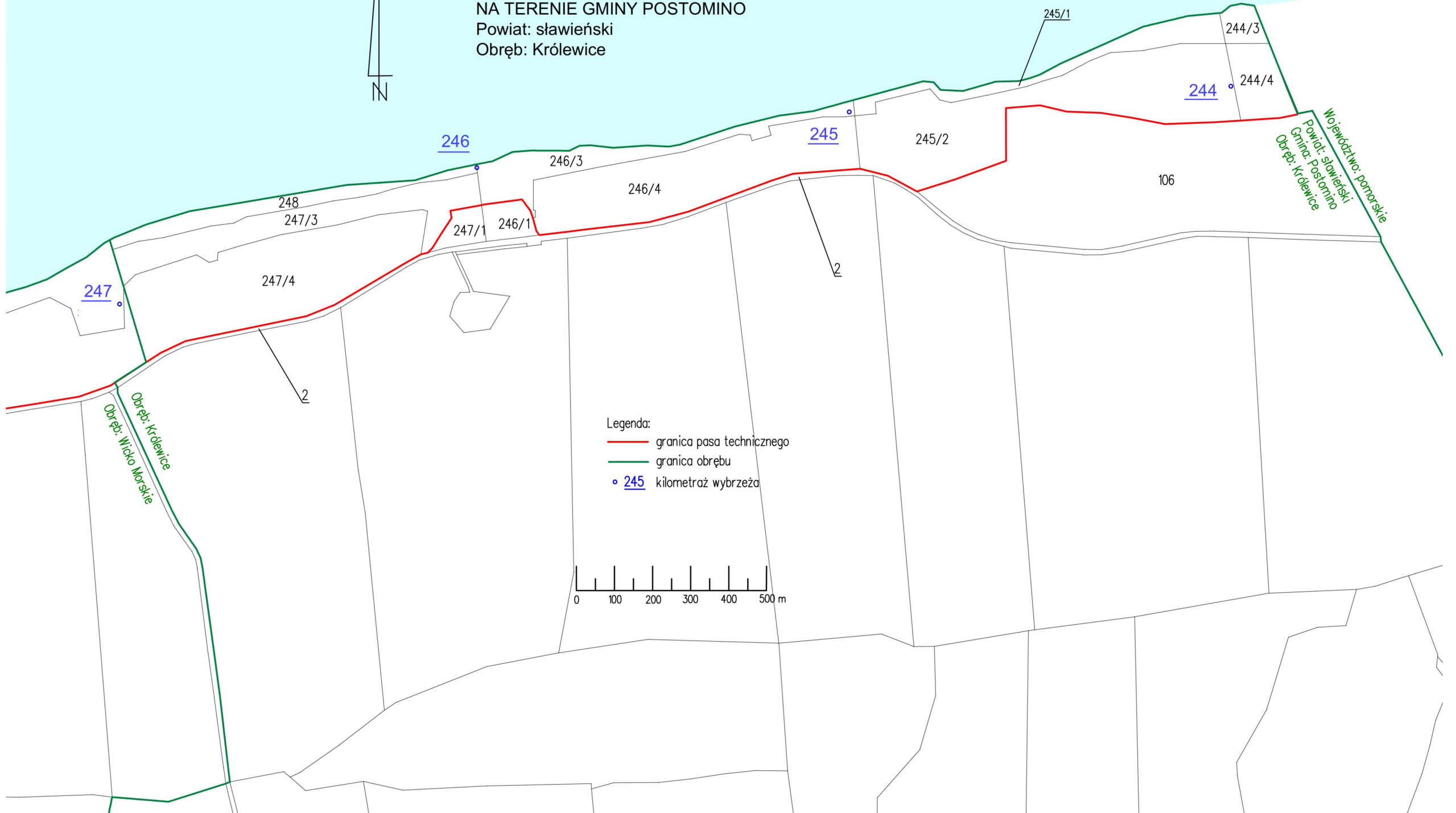
§ 4. Zarządzenie wchodzi w życie po upływie 14 dni od dnia ogłoszenia.

Dyrektor Urzędu Morskiego w Szczecinie

**Wojciech Zdanowicz**

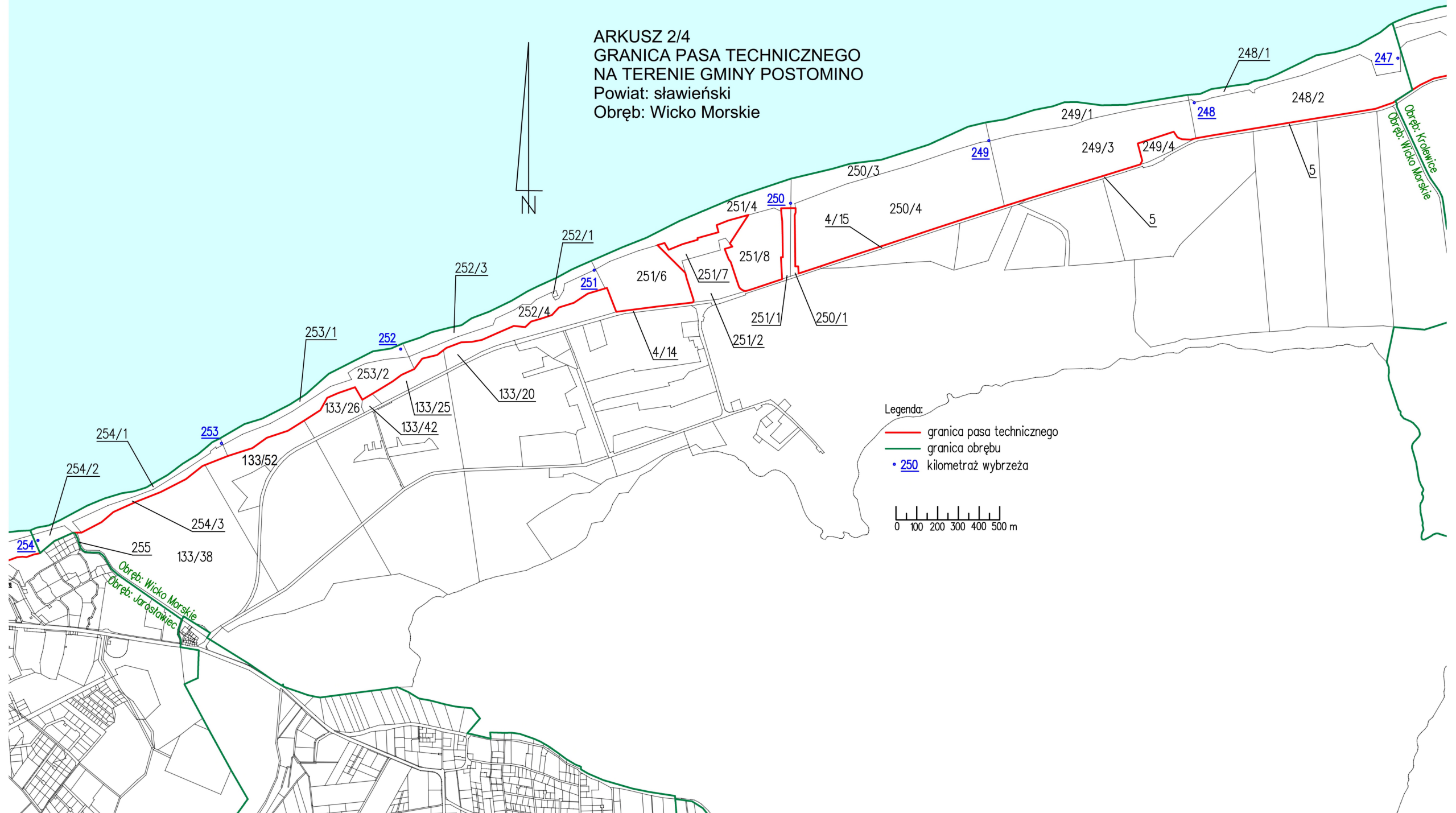
Załącznik  
do Zarządzenia Nr 1  
Dyrektora Urzędu Morskiego w Szczecinie  
z dnia 1 lutego 2024 r.

ARKUSZ 1/4  
GRANICA PASA TECHNICZNEGO  
NA TERENIE GMINY POSTOMINO  
Powiat: sławieński  
Obręb: Królewice



Załącznik  
do Zarządzenia Nr 1  
Dyrektora Urzędu Morskiego w Szczecinie  
z dnia 1 lutego 2024 r.

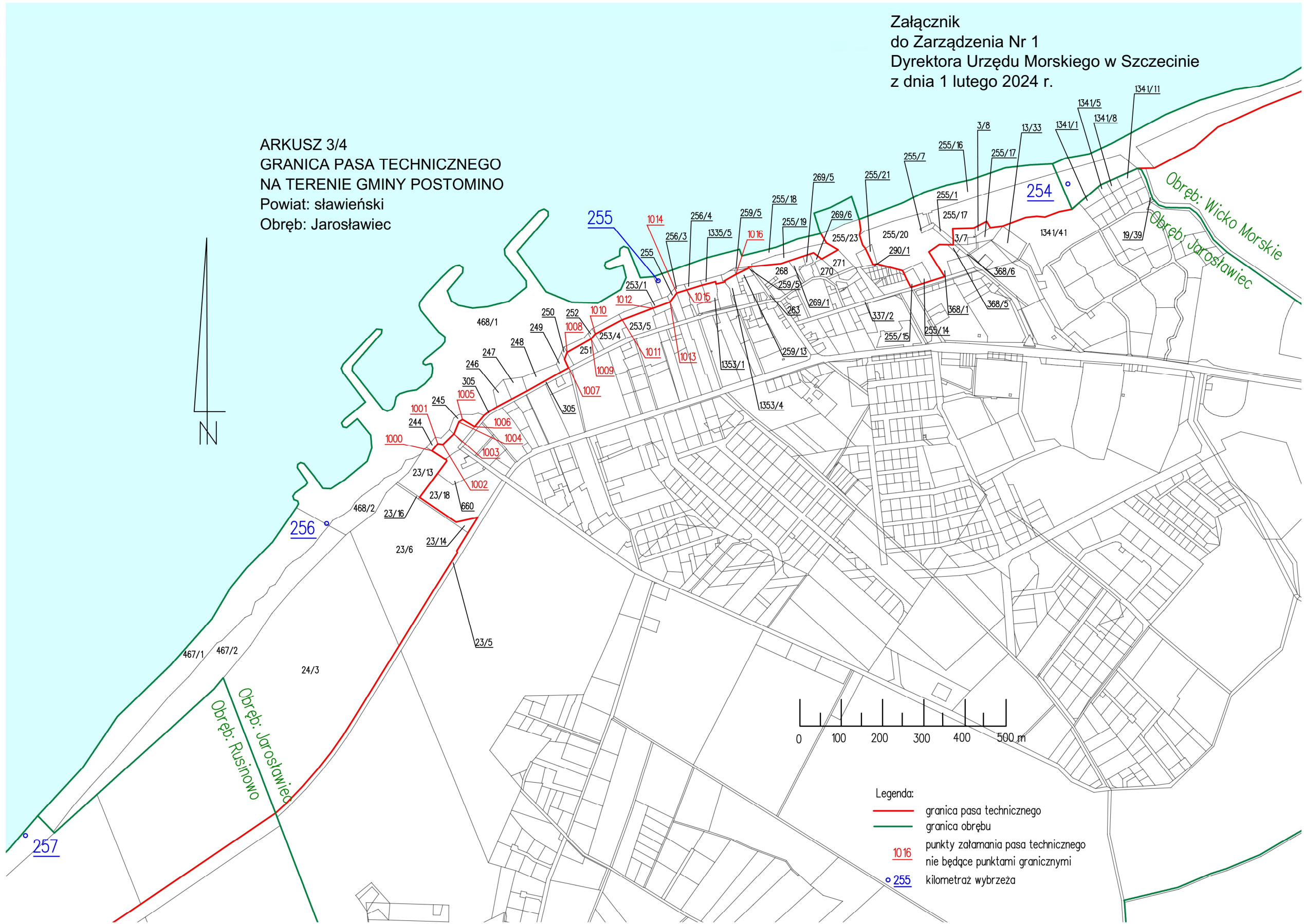
ARKUSZ 2/4  
GRANICA PASA TECHNICZNEGO  
NA TERENIE GMINY POSTOMINO  
Powiat: sławieński  
Obręb: Wicko Morskie





Załącznik  
do Zarządzenia Nr 1  
Dyrektora Urzędu Morskiego w Szczecinie  
z dnia 1 lutego 2024 r.

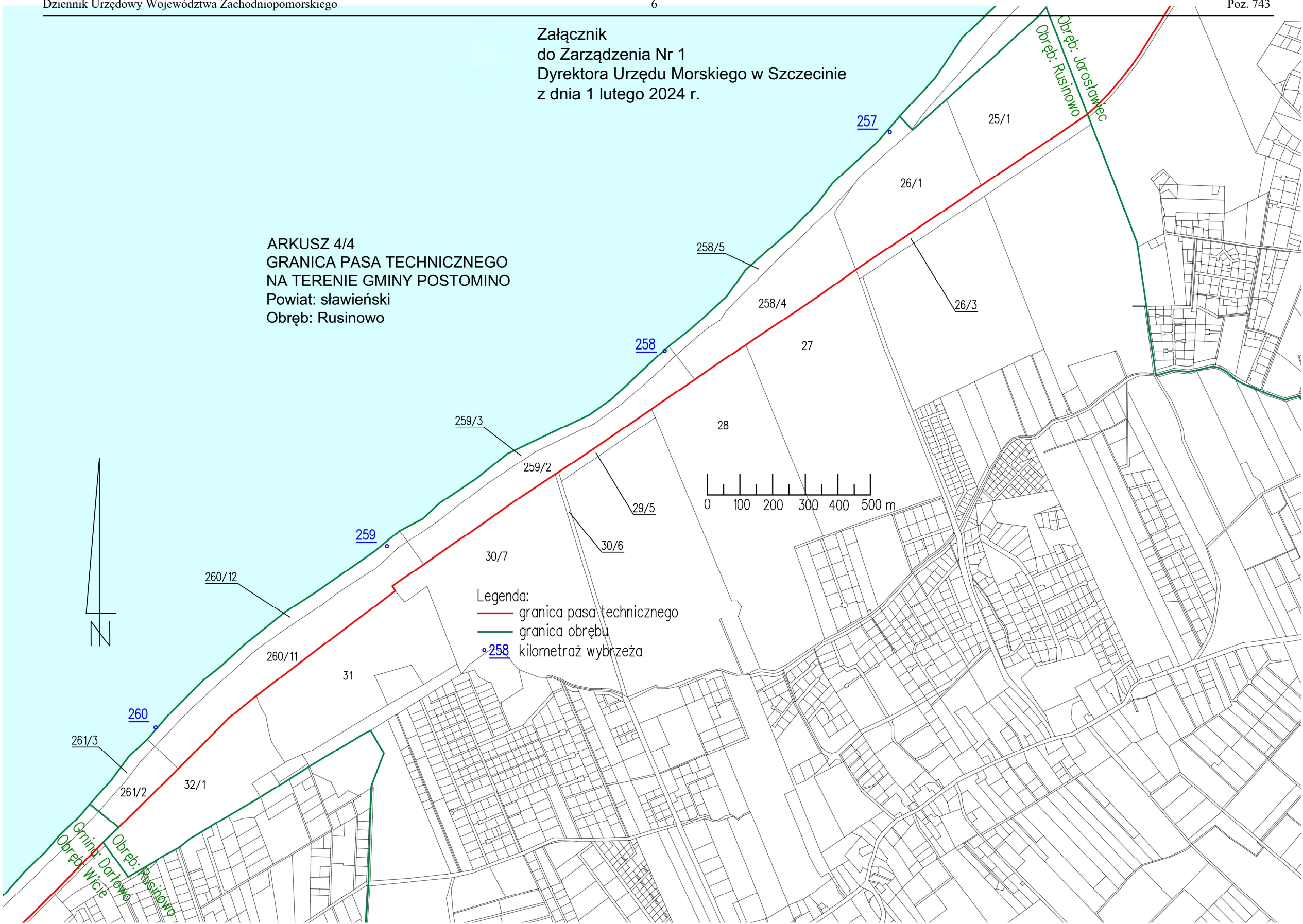
ARKUSZ 3/4  
GRANICA PASA TECHNICZNEGO  
NA TERENIE GMINY POSTOMINO  
Powiat: sławieński  
Obręb: Jarosławiec



- Legenda:
- granica pasa technicznego
  - granica obrębu
  - 1016 punkty załamania pasa technicznego nie będące punktami granicznymi
  - 255 kilometraż wybrzeża

Załącznik  
do Zarządzenia Nr 1  
Dyrektora Urzędu Morskiego w Szczecinie  
z dnia 1 lutego 2024 r.

ARKUSZ 4/4  
GRANICA PASA TECHNICZNEGO  
NA TERENIE GMINY POSTOMINO  
Powiat: sławieński  
Obręb: Rusinowo



Legenda:  
— granica pasa technicznego  
— granica obrębu  
• 258 kilometrąz wybrzeża

