



DZIENNIK URZĘDOWY

WOJEWÓDZTWA ZACHODNIOPOMORSKIEGO

Szczecin, dnia 16 kwietnia 2024 r.

Poz. 2232

ZARZĄDZENIE NR 5 DYREKTORA URZĘDU MORSKIEGO W SZCZECINIE

z dnia 11 kwietnia 2024 r.

w sprawie określenia granic pasa technicznego wzdłuż wybrzeża Morza Bałtyckiego na terenie gminy Mielno

Na podstawie art. 36 ust. 5 pkt 1 ustawy z dnia 21 marca 1991 r. o obszarach morskich Rzeczypospolitej Polskiej i administracji morskiej (Dz. U. z 2023 r. poz. 960, 1688 i 2029) zarządza się, co następuje:

§ 1. Granicę pasa technicznego wzdłuż wybrzeża Morza Bałtyckiego od strony lądu w gminie Mielno określa linia przedstawiona na pięciu arkuszach mapy stanowiącej załącznik do zarządzenia:

- 1) granice pasa technicznego w obrębie Mielno określa linia przedstawiona na arkuszu nr 1 i nr 2 mapy stanowiącej załącznik do zarządzenia,
- 2) granice pasa technicznego w obrębie Mielenko i w obrębie Chłopy określa linia przedstawiona na arkuszu nr 3 mapy stanowiącej załącznik do zarządzenia,
- 3) granice pasa technicznego w obrębie Sarbinowo określa linia przedstawiona na arkuszu nr 4 mapy stanowiącej załącznik do zarządzenia
- 4) granice pasa technicznego w obrębie Gąski określa linia przedstawiona na arkuszu nr 5 mapy stanowiącej załącznik do zarządzenia.

§ 2. Granica pasa technicznego biegnie:

- 1) po granicy działek ewidencyjnych lub liniami łączącymi istniejące punkty graniczne,
- 2) w miejscu, gdzie nie można było wyznaczyć przebiegu granicy pasa technicznego po punktach granicznych działek ewidencyjnych, wyznaczono punkty graniczne metodą opisu topograficznego, zgodnie z przepisami wydanymi na podstawie art. 32 ust. 6 ustawy z dnia 17 maja 1989 r. Prawo geodezyjne i kartograficzne (Dz. U. z 2023 r. poz. 1752, 1668, i 1762). Punkty te oznaczono na załączniku graficznym.

§ 3. W zarządzeniu nr 2 Dyrektora Urzędu Morskiego w Słupsku z dnia 4 maja 2006 r. w sprawie określenia granic pasa technicznego Urzędu Morskiego w Słupsku na terenie Województw Pomorskiego i Zachodniopomorskiego (Dz. Urz. Woj. Pomorskiego z 2006 r. nr 57, poz. 1186, z 2021 r. poz. 3840 i 4083, z 2023 r. poz. 1478 oraz z 2024 r. poz. 710, 1013 i 1499, Dz. Urz. Woj. Zachodniopomorskiego z 2006 r. nr 71, poz. 1264, z 2023 r. poz. 1880 oraz z 2024 r. poz. 743, 1172 i 1169), w § 1 uchyla się ust. 7.

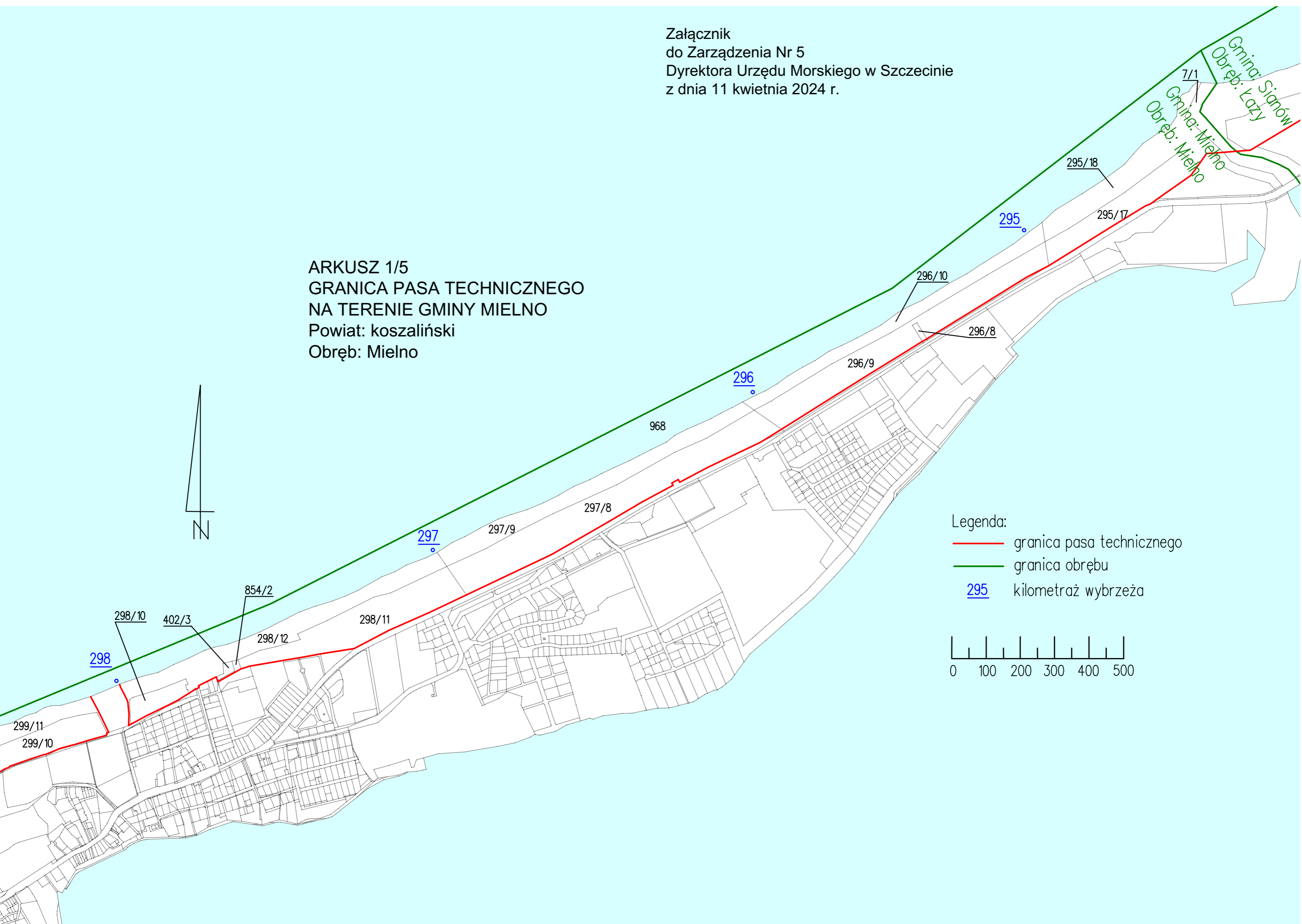
§ 4. Zarządzenie wchodzi w życie po upływie 14 dni od dnia ogłoszenia.

Dyrektor Urzędu Morskiego w Szczecinie

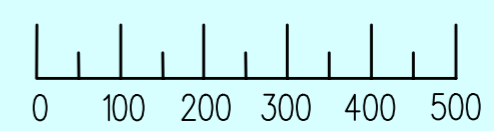
Wojciech Zdanowicz

Załącznik
do Zarządzenia Nr 5
Dyrektora Urzędu Morskiego w Szczecinie
z dnia 11 kwietnia 2024 r.

ARKUSZ 1/5
GRANICA PASA TECHNICZNEGO
NA TERENIE GMINY MIELNO
Powiat: koszaliński
Obręb: Mielno

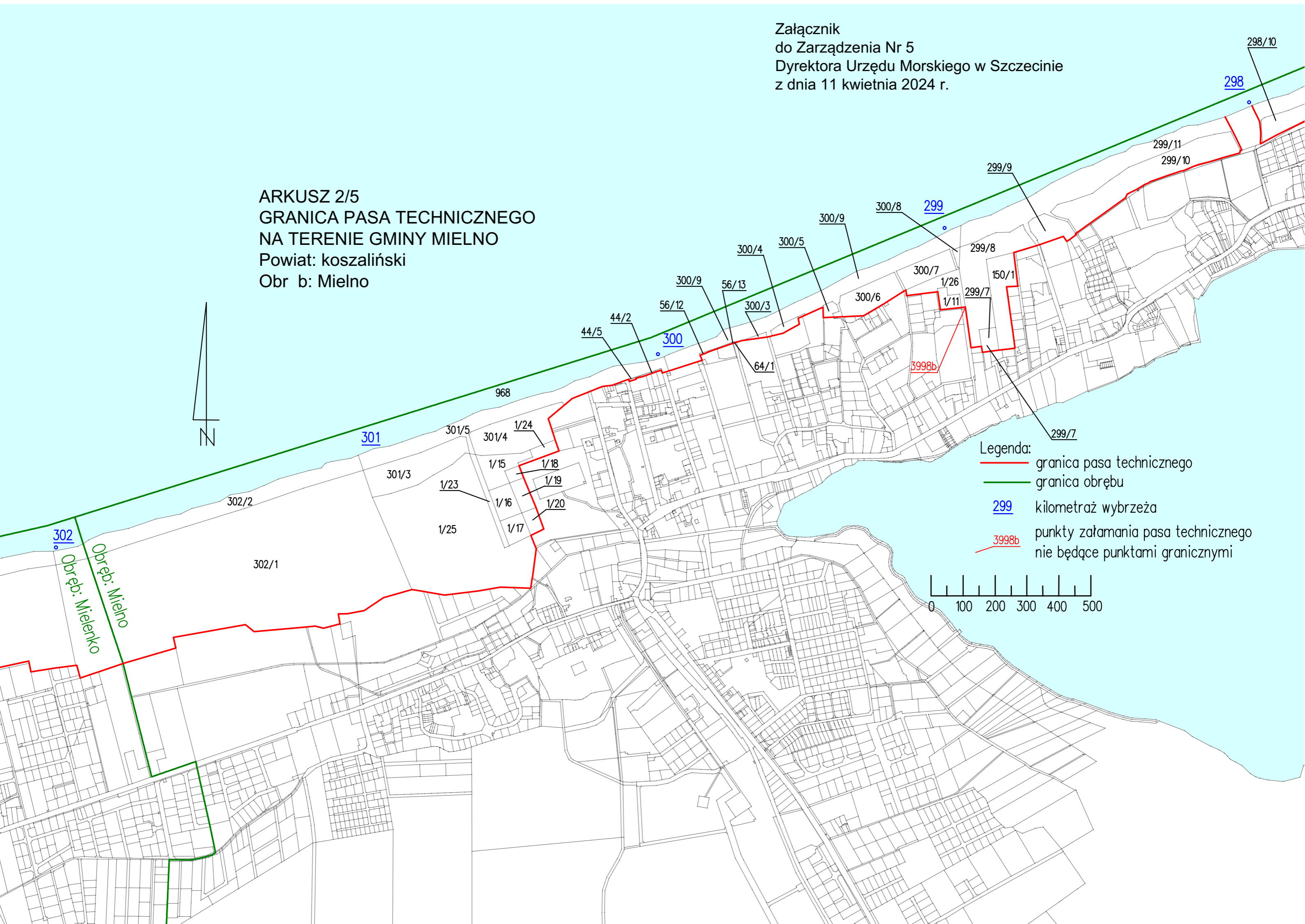


Legenda:
— granica pasa technicznego
— granica obrębu
295 kilometraż wybrzeża

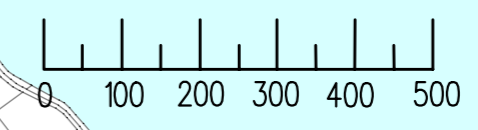


Załącznik
do Zarządzenia Nr 5
Dyrektora Urzędu Morskiego w Szczecinie
z dnia 11 kwietnia 2024 r.

ARKUSZ 2/5
GRANICA PASA TECHNICZNEGO
NA TERENIE GMINY MIELNO
Powiat: koszaliński
Obr b: Mielno

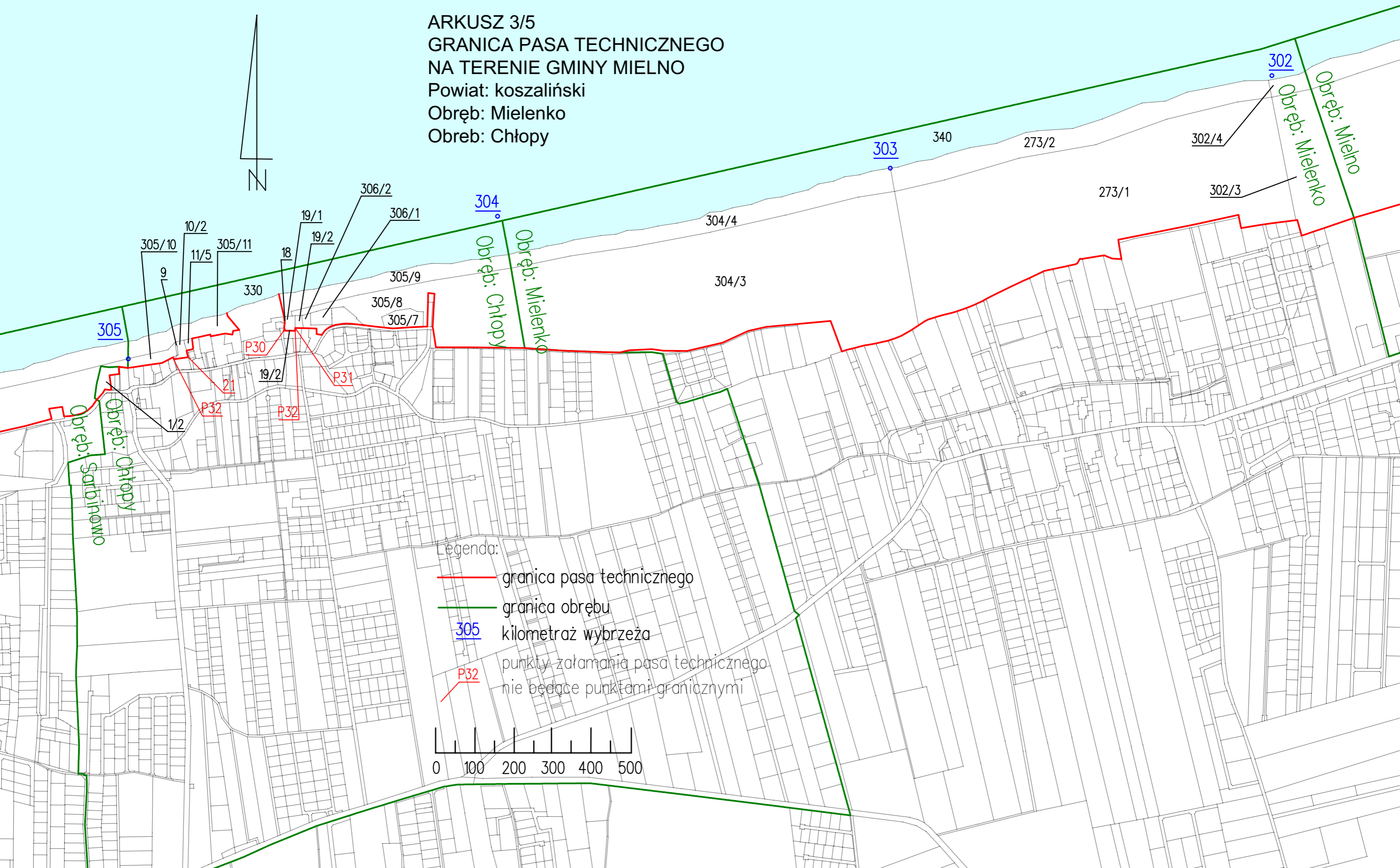


- Legenda:
- granica pasa technicznego
 - granica obrębu
 - 299 kilometraż wybrzeża
 - 3998b punkty załamania pasa technicznego nie będące punktami granicznymi

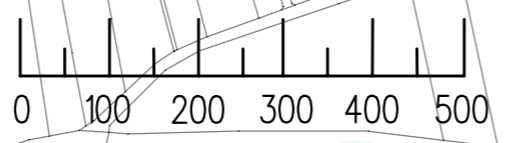


Załącznik
do Zarządzenia Nr 5
Dyrektora Urzędu Morskiego w Szczecinie
z dnia 11 kwietnia 2024 r.

ARKUSZ 3/5
GRANICA PASA TECHNICZNEGO
NA TERENIE GMINY MIELNO
Powiat: koszaliński
Obręb: Mielno
Obreb: Chłopy



- Legenda:
- granica pasa technicznego
 - granica obrębu
 - 305 kilometraż wybrzeża
 - P32 punkty załamania pasa technicznego nie będące punktami granicznymi



Załącznik
do Zarządzenia Nr 5
Dyrektora Urzędu Morskiego w Szczecinie
z dnia 11 kwietnia 2024 r.

ARKUSZ 5/5
GRANICA PASA TECHNICZNEGO
NA TERENIE GMINY MIELNO
Powiat: koszaliński
Obręb: Gąski

