



DZIENNIK URZĘDOWY

WOJEWÓDZTWA ZACHODNIOPOMORSKIEGO

Szczecin, dnia 10 kwietnia 2024 r.

Poz. 2175

UCHWAŁA NR LXXIII/582/2024 RADY GMINY USTRONIE MORSKIE

z dnia 28 marca 2024 r.

w sprawie wykazu kąpielisk oraz sezonu kąpielowego na terenie Gminy Ustronie Morskie na rok 2024

Na podstawie art. 37 ust. 1 i 2 ustawy z dnia 20 lipca 2017 r. Prawo wodne (t.j. Dz. U. z 2023 r. poz. 1478 ze zm.) oraz w związku z art. 18 ust. 2 pkt. 15 ustawy z dnia 08 marca 1990 r. o samorządzie gminnym (t.j.: Dz. U. z 2023 r. poz.40 ze zm.) Rada Gminy Ustronie Morskie uchwala, co następuje:

§ 1. Ustala się następujący wykaz kąpielisk na terenie Gminy Ustronie Morskie na rok 2024:

1. Kąpielisko Sianożęty "RADAR" o długości: 100,42 m

(lokalizację kąpieliska określa załącznik mapowy nr 1):

- 1) Na linii brzegowej: N 54.21048669; E 15.72336861, N 54.21018773; E 15.72191806
- 2) Na wodzie: N 54.21110999; E 15.72297307, N 54.21078663, E 15.72154296

2. Kąpielisko Sianożęty "NEPTUN" o długości: 100,27 m,

(lokalizację kąpieliska określa załącznik mapowy nr 2)

- 1) Na linii brzegowej: N 54.21303258; E 15.73591889, N 54.21277903; E 15.73444554,
- 2) Na wodzie: N 54.2137651; E 15.73546394, N 54.21343495; E 15.73405104.

3. Kąpielisko Ustronie Morskie "NADBRZEŻNA" o długości: 100,00 m,

(lokalizację kąpieliska określa załącznik mapowy nr 3)

- 1) Na linii brzegowej: N 54.2148616; E 15.74376087, N 54.21443024; E 15.74239546,
- 2) Na wodzie: N 54.21539028; E 15.74338078, N 54.21504409; E 15.74195852.

4. Kąpielisko Ustronie Morskie "FREGATA" o długości: 81,51 m,

(lokalizację kąpieliska określa załącznik mapowy nr 4)

- 1) Na linii brzegowej: N 54.21547501; E 15.7461167, N 54.21521899; E 15.74496475,
- 2) Na wodzie: N 54.21592226; E 15.74582507, N 54.21567277; E 15.74466744.

5. Kąpielisko Ustronie Morskie "CENTRALNA" o długości: 78,88 m,

(lokalizację kąpieliska określa załącznik mapowy nr 5)

- 1) Na linii brzegowej: N 54.21676313; E 15.75271941, N 54.21657594; E 15.75155483,
- 2) Na wodzie: N 54.21727926; E 15.75239783, N 54.21706394; E 15.75125826.

6. Kąpielisko Ustronie Morskie "MUSZLA" o długości: 80,89 m,

(lokalizację kąpieliska określa załącznik mapowy nr 6)

- 1) Na linii brzegowej: N 54.2208497;E 15.76853579, N 54.22056783; E 15.76742988,
- 2) Na wodzie: N 54.22124792; E 15.76825108, N 54.22093829; E 15.76716797.

§ 2. Określa się sezon kąpielowy na terenie kąpielisk w terminie:

- 1) Kąpielisko „Centralna” - od 10.06.2024 r. do 31.08.2024 r.
- 2) Pozostałe kąpieliska wymienione w § 1 ust. 1,2,3, 4 oraz 6 - od 01.07.2024 r. do 31.08.2024 r.

§ 3. Wykonanie uchwały powierza się Wójtowi Gminy Ustronie Morskie.

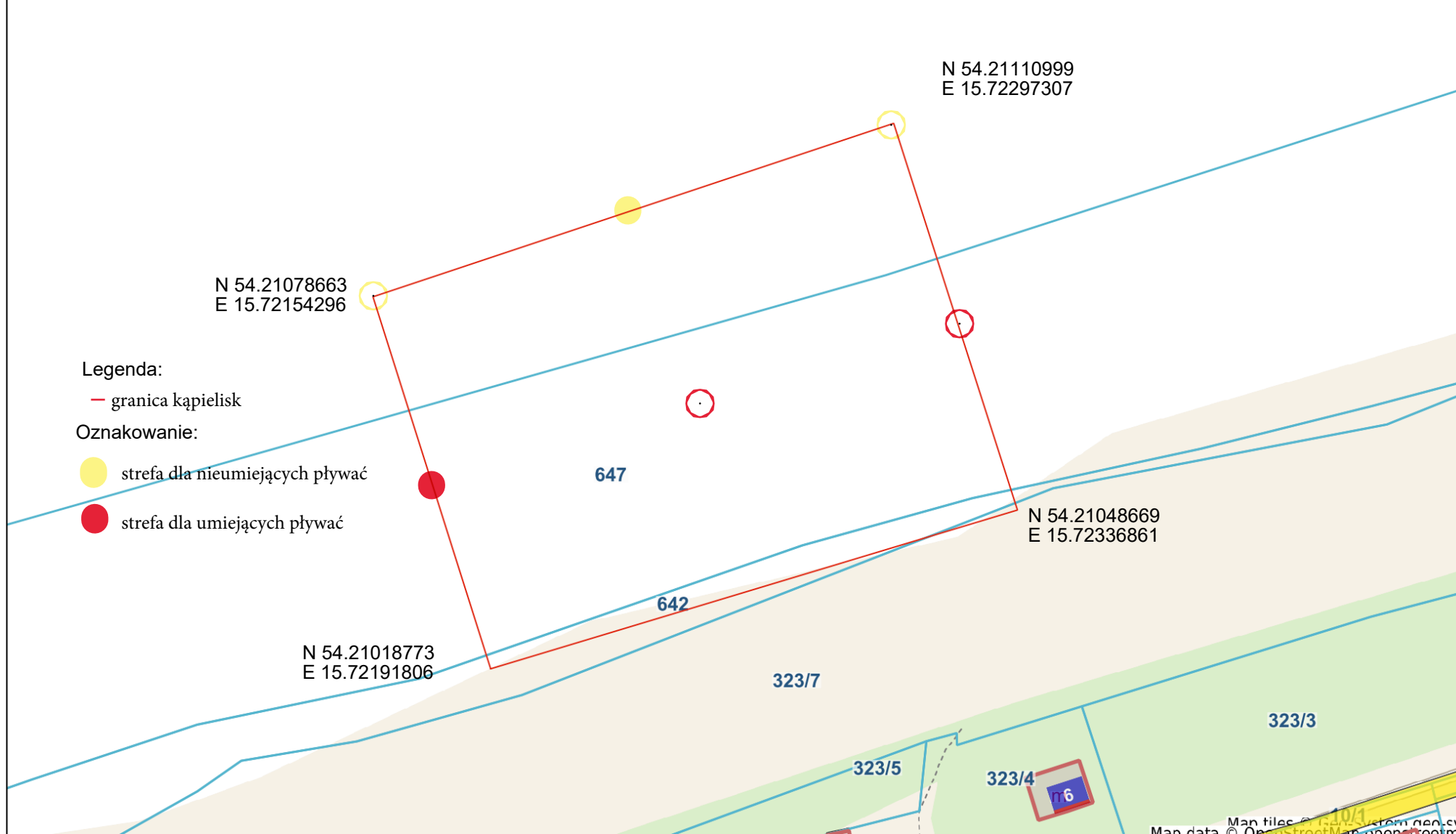
§ 4. Uchwała wchodzi w życie po upływie 14 dni od dnia ogłoszenia w Dzienniku Urzędowym Województwa Zachodniopomorskiego.

Przewodniczący Rady Gminy

Krzysztof Grzywnowicz

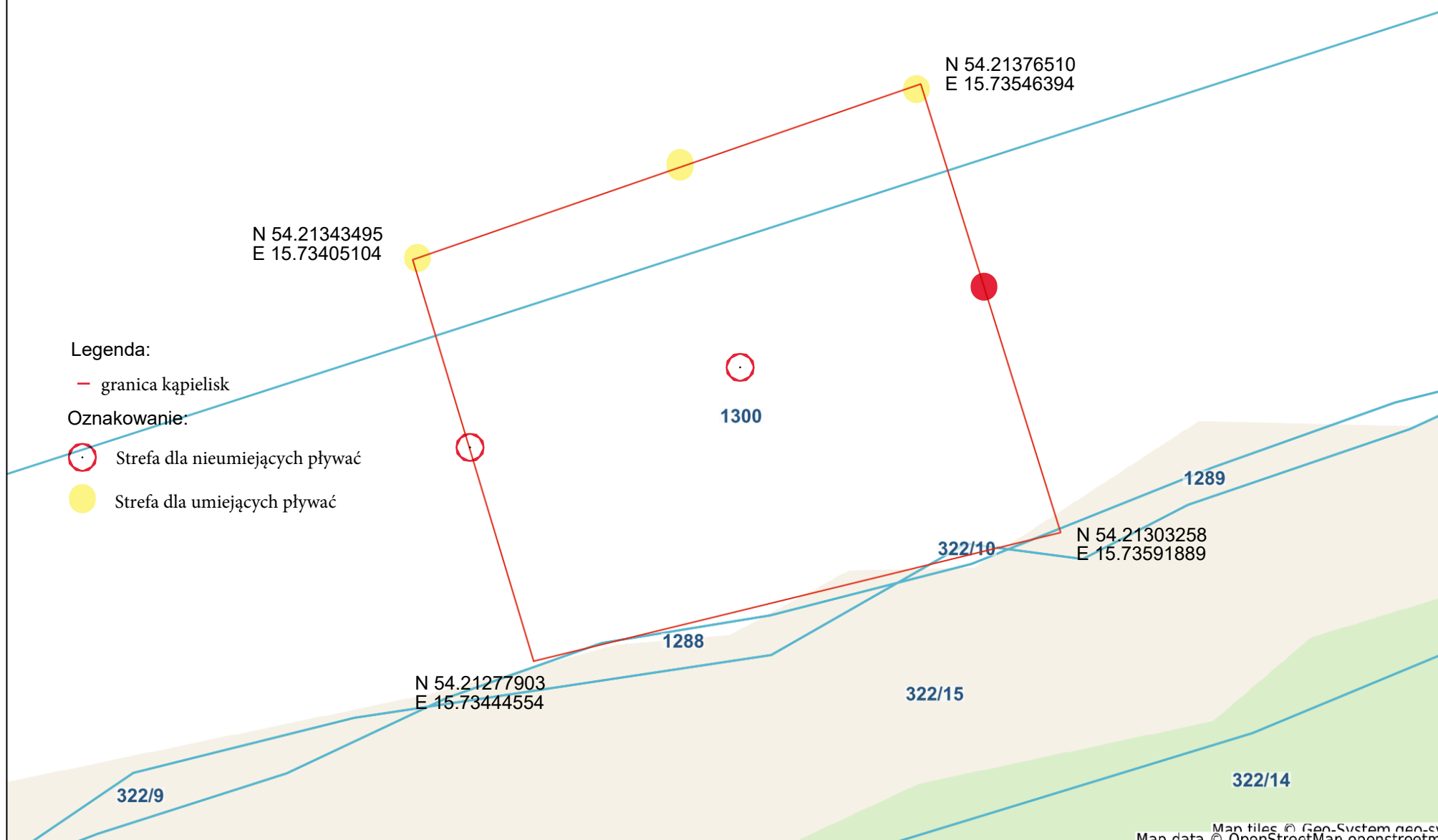
Kąpielisko morskie Radar w Sianożętach

Załącznik nr 1 do uchwały nr nr LXXIII/582/2024
Rady Gminy Ustronie Morskie
z dnia 28 marca 2024 r.



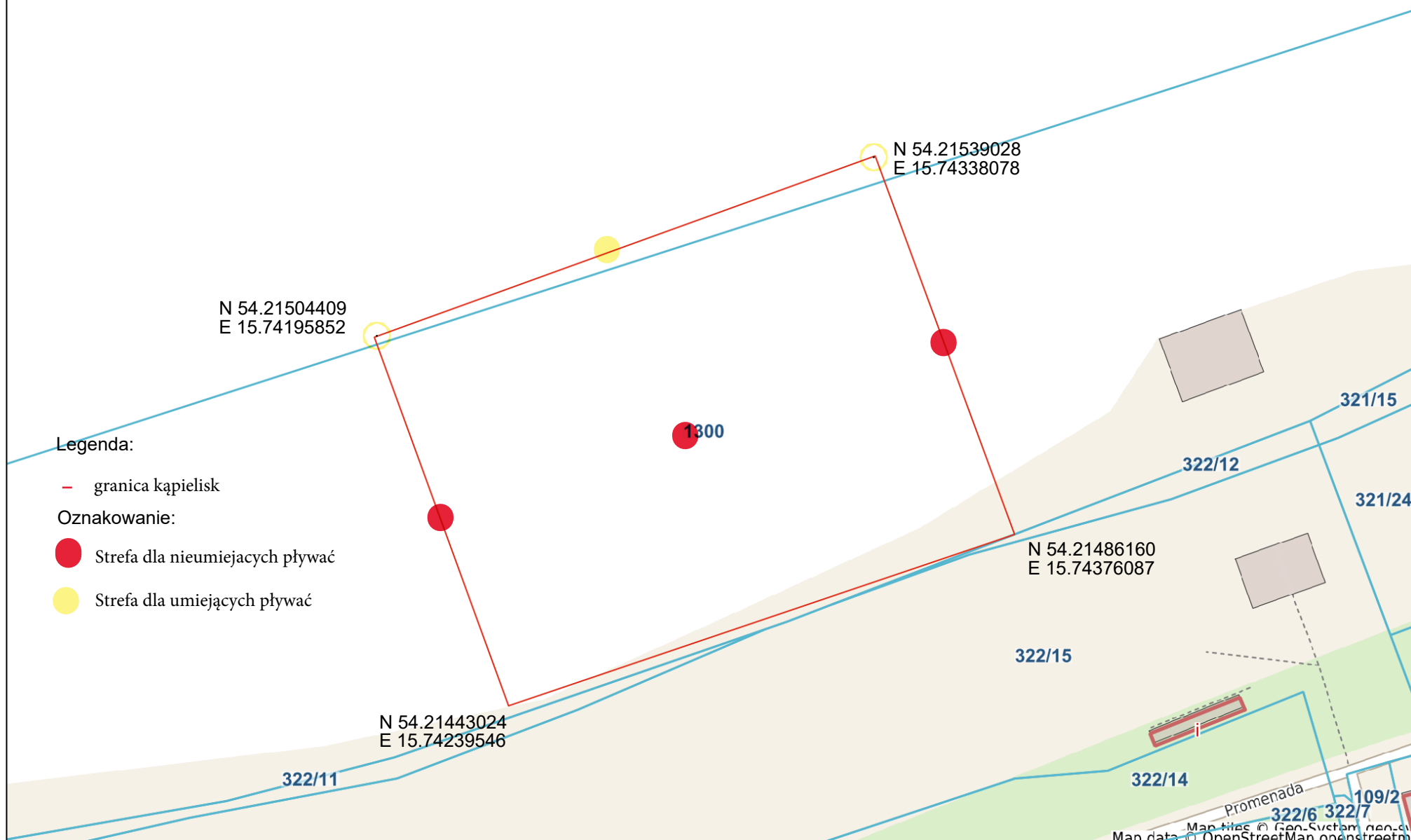
Kąpielisko morskie Neptun w Sianożętach

Załącznik nr 2 do uchwały nr nr LXXIII/582/2024
Rady Gminy Ustronie Morskie
z dnia 28 marca 2024 r.



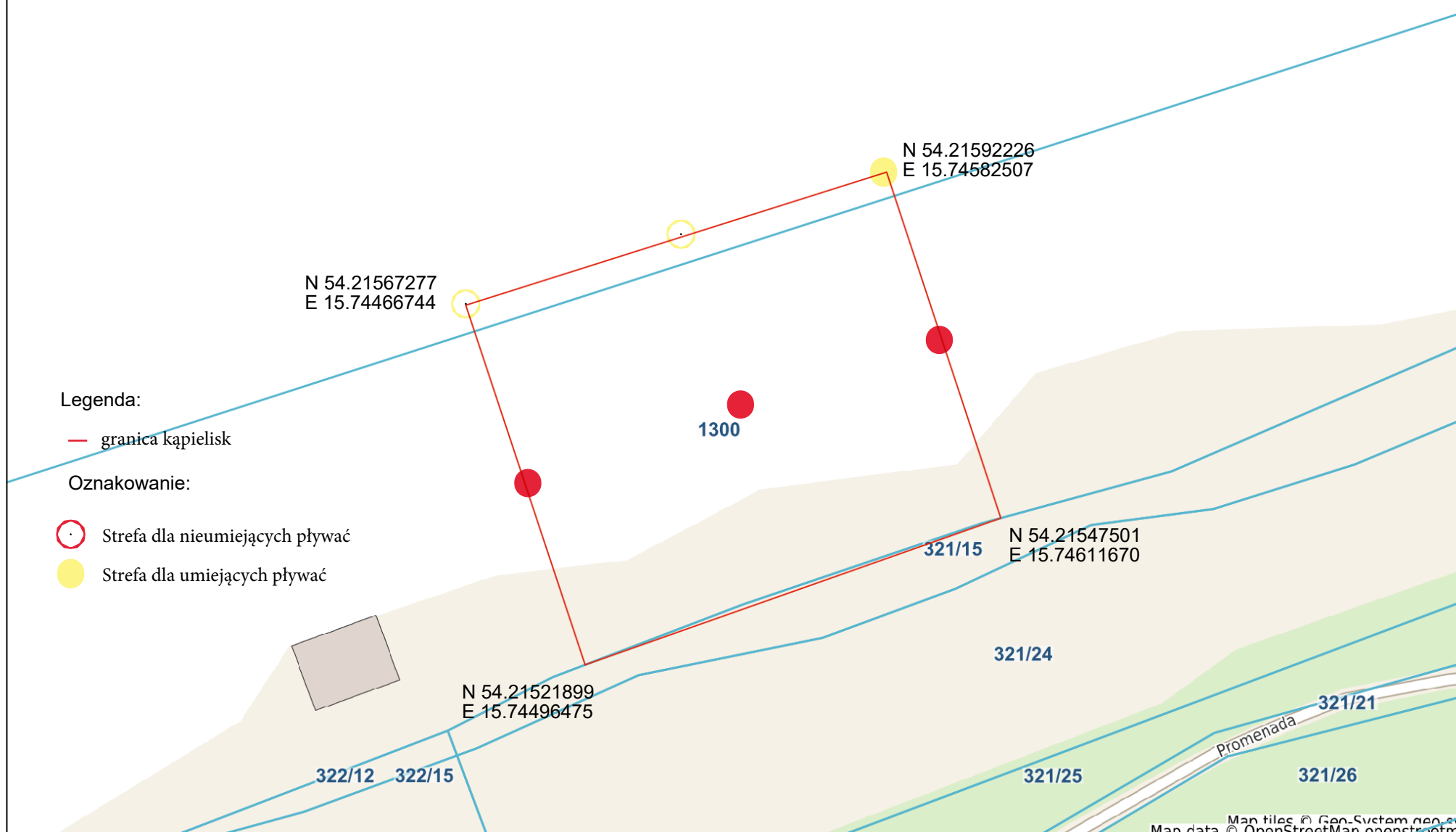
Kąpielisko morskie Plaża Nadbrzeżna w Ustroniu Morskim

Załącznik nr 3 do uchwały nr nr LXXIII/582/2024
Rady Gminy Ustronie Morskie
z dnia 28 marca 2024 r.



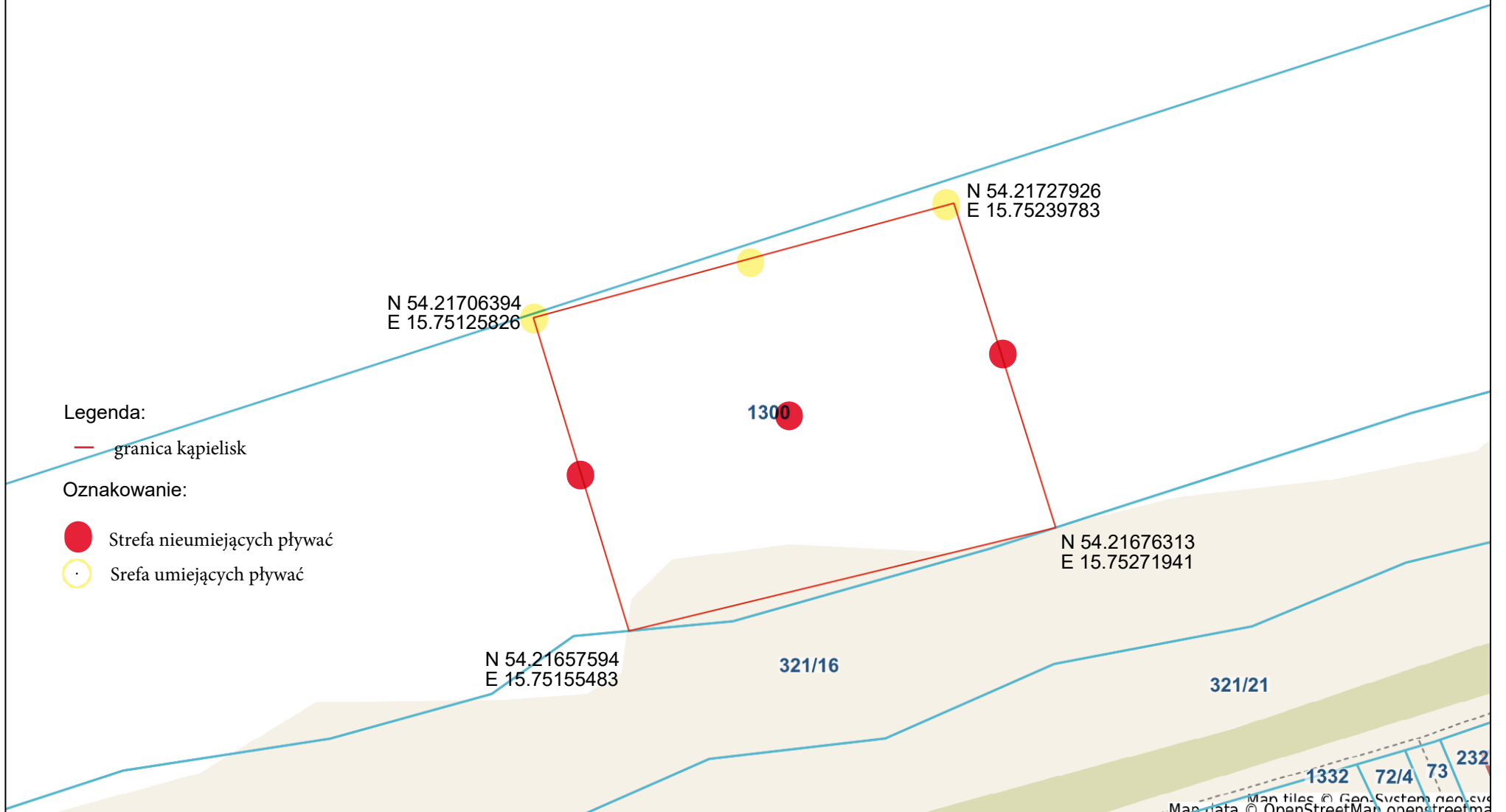
Kąpielisko morskie Fregata w Ustroniu Morskim

Załącznik nr 4 do uchwały nr nr LXXIII/582/2024
Rady Gminy Ustronie Morskie
z dnia 28 marca 2024 r.



Kąpielisko morskie Plaża Centralna w Ustroniu Morskim

Załącznik nr 5 do uchwały nr nr LXXIII/582/2024
Rady Gminy Ustronie Morskie
z dnia 28 marca 2024 r.



Legenda:

— granica kąpielisk

Oznakowanie:

● Strefa nieumiejących pływać

● Strefa umiejących pływać

Kąpielisko morskie Plaża Muszla w Ustroniu Morskim

Załącznik nr 6 do uchwały nr nr LXXIII/582/2024
Rady Gminy Ustronie Morskie
z dnia 28 marca 2024 r.

Legenda:

— granica kąpielisk

Oznakowanie:

○ Strefa dla nieumiejących pływać

○ Strefa dla umiejących pływać

N 54.22093829
E 15.76716797

1300

N 54.22124792
E 15.76825108

320/11

1290

N 54.22084970
E 15.76853579

320/17

N 54.22056783
E 15.76742988

320/10

320/15

320/14

320/13