



# DZIENNIK URZĘDOWY

## WOJEWÓDZTWA ZACHODNIOPOMORSKIEGO

---

Szczecin, dnia 4 grudnia 2023 r.

Poz. 6392

### UCHWAŁA NR LXXVI/483/23 RADY POWIATU W KOSZALINIE

z dnia 27 listopada 2023 r.

#### **w sprawie pozbawienia kategorii drogi powiatowej niektórych dróg i odcinków dróg powiatowych**

Na podstawie art. 12 pkt 11 ustawy z dnia 5 czerwca 1998 r. o samorządzie powiatowym (Dz. U. z 2022 r. poz. 1526 oraz z 2023 r. poz. 572) w związku z art. 10 ust. 5c ustawy z dnia 21 marca 1985 r. o drogach publicznych (Dz. U. z 2023 r. poz. 645, poz. 760, poz. 1193, poz. 1688) uchwała się, co następuje:

§ 1. Pozbawia się kategorii drogi powiatowej niektóre drogi i odcinki dróg powiatowych określone w załączniku nr 1 do niniejszej uchwały.

§ 2. Wykaz nieruchomości wchodzących w skład dróg powiatowych, o których mowa w § 1. określa załącznik graficzny nr 2 do niniejszej uchwały.

§ 3. Przebieg dróg powiatowych, o których mowa w § 1. przedstawia załącznik graficzny nr 3 do niniejszej uchwały.

§ 4. Wykonanie uchwały powierza się Zarządowi Powiatu w Koszalinie.

§ 5. Uchwała podlega opublikowaniu w Dzienniku Urzędowym Województwa Zachodniopomorskiego i wchodzi w życie z dniem 1 stycznia 2024 r.

Przewodniczący Rady

**Zbigniew Grabarek**

Załącznik Nr 1 do uchwały Nr LXXVI/483/23  
Rady Powiatu w Koszalinie  
z dnia 27 listopada 2023 r.

**Wykaz dróg i odcinków dróg powiatowych**

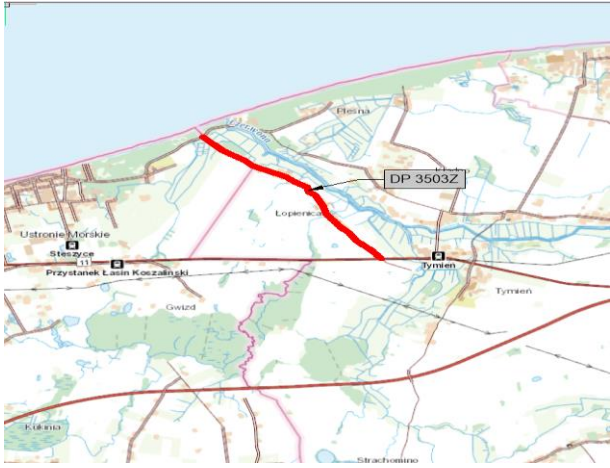
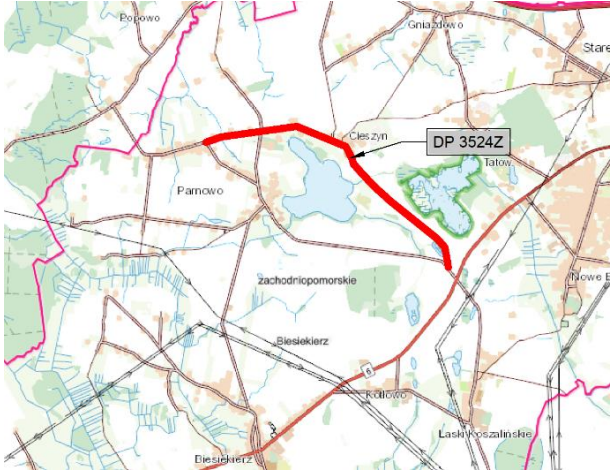
| Lp.            | Gmina       | Nr drogi | Przebieg                      | Długość [km] |
|----------------|-------------|----------|-------------------------------|--------------|
| 1              | Będzino     | 3503Z    | Łasin- Łopienica- droga nr 11 | 3,52         |
| <b>ŁĄCZNIE</b> |             |          |                               | 3,52         |
| 2              | Biesiekierz | 3524Z    | Parnowo- Cieszyn              | 4,2          |
| <b>ŁĄCZNIE</b> |             |          |                               | 4,2          |
| 3              | Bobolice    | 3582Z    | DK 11- Głódowa                | 1,02         |
| <b>ŁĄCZNIE</b> |             |          |                               | 1,02         |
| 4              | Manowo      | 3562Z    | Wyszebórz- Lubiato            | 0,83         |
| <b>ŁĄCZNIE</b> |             |          |                               | 0,83         |
| 5              | Mielno      | 3506Z    | Sarbinowo                     | 2,76         |
| <b>ŁĄCZNIE</b> |             |          |                               | 2,76         |
| 6              | Polanów     | 3554Z    | DW nr 206- Dadzewo            | 1,30         |
| 7              |             | 3557Z    | Warblewo                      | 0,65         |
| 8              |             | 3566Z    | Rekowo                        | 1,15         |
| <b>ŁĄCZNIE</b> |             |          |                               | 3,1          |
| 9              | Sianów      | 3545Z    | Ul. Węgorzewska               | 2,2          |
| 10             |             | 3545Z    | Ul. Piastów                   | 0,37         |
| 11             |             | 3592Z    | Ul. Mickiewicza               | 0,4          |
| <b>ŁĄCZNIE</b> |             |          |                               | 2,97         |
| 12             | Świeszyno   | 3531Z    | Jarzyce- Świeszyno            | 5,1          |
| <b>ŁĄCZNIE</b> |             |          |                               | 5,1          |


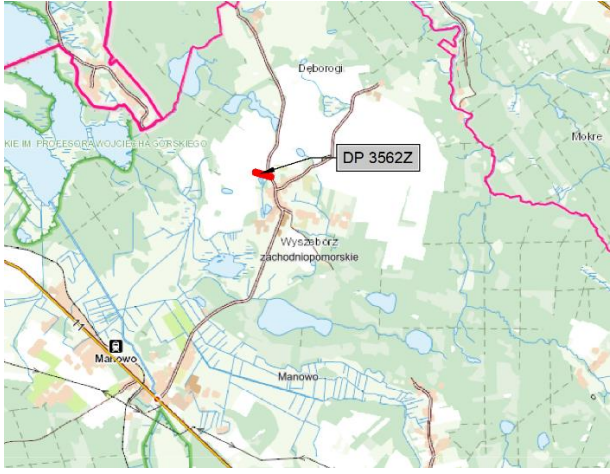
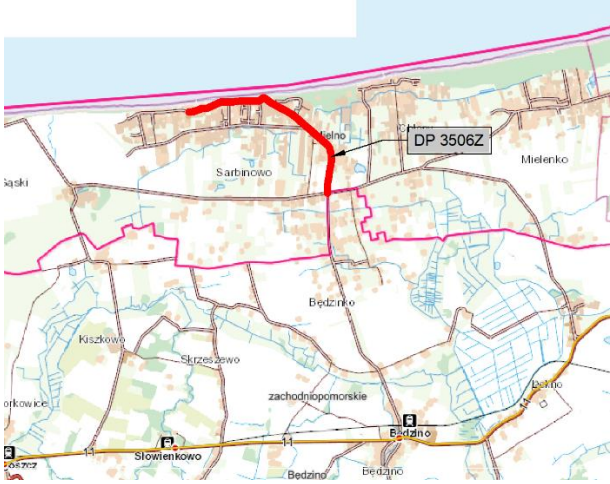
Załącznik Nr 2 do uchwały Nr LXXVI/483/23  
Rady Powiatu w Koszalinie  
z dnia 27 listopada 2023 r.


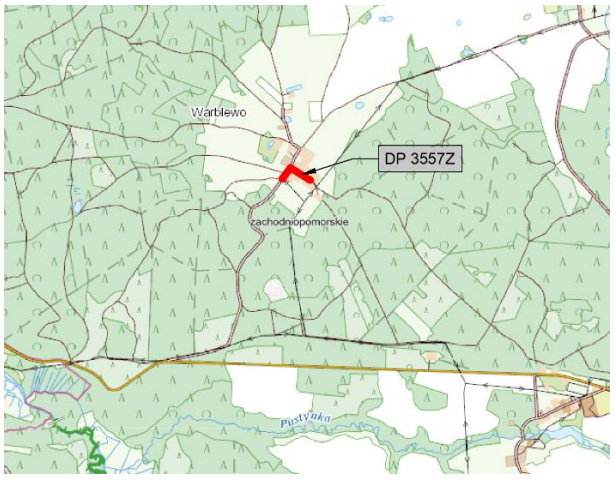

### Wykaz nieruchomości

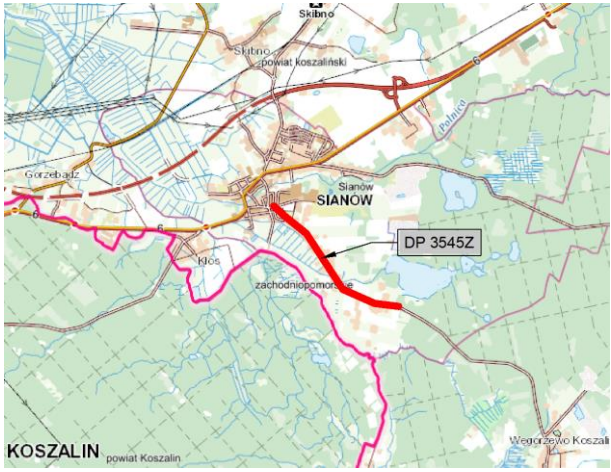


| Lp. | Gmina       | Nr drogi | Przebieg                | Nr działki, obręb                             |
|-----|-------------|----------|-------------------------|---|
| 1   | Będzino     | 3503Z    | Łasin- Łopienica- DK 11 | Dz. nr 2 obr. Łopienica                       |
|     |             |          |                         | Dz. nr 9 obr. Łopienica                       |
| 2   | Biesiekierz | 3524Z    | Parnowo- Cieszyn        | Dz. nr 261 obr. Parnowo                       |
|     |             |          |                         | Dz. nr 5 obr. Cieszyn                         |
|     |             |          |                         | Dz. nr 6 obr. Cieszyn                         |
|     |             |          |                         | Dz. nr 98 obr. Cieszyn                        |
| 3   | Bobolice    | 3582Z    | DK 11- Głódowa          | Dz. nr 75/2 obr. Głódowa                      |
|     |             |          |                         | Dz. nr 25/2 obr. Głódowa                      |
| 4   | Manowo      | 3562Z    | Wyszebórz- Lubiato      | Dz. nr 237/1 obr. Wyszebórz                   |
| 5   | Mielno      | 3506Z    | Sarbinowo               | Dz. nr 55/1 obr. Sarbinowo                    |
|     |             |          |                         | Dz. nr 363/3 obr. Sarbinowo                   |
|     |             |          |                         | Dz. nr 181/4 obr. Sarbinowo                   |
|     |             |          |                         | Dz. nr 182/1 obr. Sarbinowo                   |
|     |             |          |                         | Dz. nr 374/1 obr. Sarbinowo                   |
| 6   | Polanów     | 3554Z    | DW nr 206- Dadzewo      | Dz. nr 15 obr. Dadzewo                        |
|     |             |          |                         | Dz. nr 9/8 obr. Dadzewo                       |
| 7   | Polanów     | 3557Z    | Warblewo                | Dz. nr 74 obr. Warblewo                       |
|     |             |          |                         | Dz. nr 75/1 obr. Warblewo                     |
| 8   | Polanów     | 3566Z    | Rekowo                  | Dz. nr 248/19 obr. Rekowo                     |
| 9   | Sianów      | 3545Z    | Ul. Węgorzewska         | Dz. nr 57 obr. Sianów 6                       |
|     |             |          |                         | Dz. nr 58 obr. Sianów 6- w części- ok. 780 mb |
|     |             |          |                         | Dz. nr 610 obr. Sianów 7                      |
| 10  | Sianów      | 3545Z    | Ul. Piastów             | Dz. nr 457 obr. Sianów 7                      |
|     |             |          |                         | Dz. nr 458 obr. Sianów 7                      |
| 11  | Sianów      | 3592Z    | Ul. Mickiewicza         | Dz. nr 246 obr. Sianów 7                      |
|     |             |          |                         | Dz. nr 331 obr. Sianów 7                      |
|     |             |          |                         | Dz. nr 226/1 obr. Sianów 7                    |
|     |             |          |                         | Dz. nr 227/1 obr. Sianów 7                    |
| 12  | Świeszyno   | 3531Z    | Jarzyce- Świeszyno      | Dz. nr 93/1 obr. Dunowo                       |
|     |             |          |                         | Dz. nr 93/3 obr. Dunowo                       |
|     |             |          |                         | Dz. nr 698/1 obr. Świeszyno                   |
|     |             |          |                         | Dz. nr 700/1 obr. Świeszyno                   |


## Przebieg dróg powiatowych

| Lp. | Gmina       | Nr drogi | Przebieg                            | Mapa poglądowa   |
|-----|-------------|----------|-------------------------------------|--|
| 1   | Będzino     | 3503Z    | Łasin-<br>Łopienica-<br>droga nr 11 |  A map of the Będzino area showing the route of road DP 3503Z. The route is highlighted in red and runs from Łasin in the west to Łopienica in the east. Other locations shown include Ustronie Morskie, Stężyce, Przystanek Łasin Koszaliński, Gwizd, Tyman, and Strachominia. The Baltic Sea is visible in the upper left corner. |
| 2   | Biesiekierz | 3524Z    | Parnowo-<br>Cieszyn                 |  A map of the Biesiekierz area showing the route of road DP 3524Z. The route is highlighted in red and runs from Parnowo in the west to Cieszyn in the east. Other locations shown include Popowo, Gniazdowo, Stare, Nowe E, Laski Koszalińskie, and Zachodniopomorskie.   |

|   |          |       |                         |   |
|---|----------|-------|-------------------------|---|
| 3 | Bobolice | 3582Z | DK 11-<br>Głodowa       |  <p>A topographic map of the Bobolice area in West Pomerania. A red line indicates the location of DP 3582Z, which is situated on a road near the village of Głodowa. Other nearby locations include Bobolice, Rozany, and Chłobow. The map shows roads, water bodies, and green spaces.</p>                      |
| 4 | Manowo   | 3562Z | Wyszebórz-<br>Lubiatowo |  <p>A topographic map of the Wyszebórz and Manowo area in West Pomerania. A red line indicates the location of DP 3562Z, situated near the village of Wyszebórz. Other nearby locations include Manowo, Dębogłogi, and Młoke. The map shows roads, water bodies, and green spaces.</p>                           |
| 5 | Mielno   | 3506Z | Sarbinowo               |  <p>A topographic map of the Mielno and Sarbinowo area in West Pomerania. A red line indicates the location of DP 3506Z, situated near the village of Sarbinowo. Other nearby locations include Mielno, Będzino, Kiszkowo, Skrzyszewo, and Słowenkowo. The map shows roads, water bodies, and green spaces.</p> |

|   |         |       |                   |  |
|---|---------|-------|-------------------|--|
| 6 | Polanów | 3554Z | DW nr 206-Dadzewo |    |
| 7 | Polanów | 3557Z | Warblewo          |   |
| 8 | Polanów | 3566Z | Rekowo            |  |

|    |        |       |                    |   |
|----|--------|-------|--------------------|---|
| 9  | Sianów | 3545Z | Ul.<br>Węgorzewska |  <p>A topographic map of the Sianów area in the Koszalin voivodeship. A red line indicates the location of DP 3545Z on Węgorzewska street. The map shows the town of Sianów, the Kłobocza river, and surrounding areas like Skutno and Gorzebalz. Labels include 'powiat koszaliński', 'zachodniopomorskie', 'KOSZALIN powiat Koszalin', and 'Węgorzewo Koszaliński'.</p> |
| 10 | Sianów | 3545Z | Ul. Piastów        |  <p>A topographic map of the Sianów area, similar to the first map. A red line indicates the location of DP 3545Z on Piastów street. The map shows the town of Sianów, the Kłobocza river, and surrounding areas like Kłobocza and Kłobocza. Labels include 'powiat koszaliński', 'zachodniopomorskie', and 'Kłobocza'.</p>  |
| 11 | Sianów | 3592Z | Ul.<br>Mickiewicza |  <p>A topographic map of the Sianów area, similar to the previous maps. A red line indicates the location of DP 3592Z on Mickiewicza street. The map shows the town of Sianów, the Kłobocza river, and surrounding areas like Kłobocza and Kłobocza. Labels include 'powiat koszaliński', 'zachodniopomorskie', and 'Kłobocza'.</p>                                     |

|    |           |       |                       |  |
|----|-----------|-------|-----------------------|--|
| 12 | Świeszyno | 3531Z | Jarzyce-<br>Świeszyno |  |
|----|-----------|-------|-----------------------|--|