



DZIENNIK URZĘDOWY

WOJEWÓDZTWA ZACHODNIOPOMORSKIEGO

Szczecin, dnia 29 maja 2023 r.

Poz. 3111

UCHWAŁA NR LXIX.648.2023 RADY GMINY DARŁOWO

z dnia 19 maja 2023 r.

w sprawie określenia sezonu kąpielowego oraz wykazu kąpielisk na terenie Gminy Darłowo w 2023 r.

Na podstawie art. 18 ust. 2 pkt 15 ustawy z dnia 8 marca 1990 r. o samorządzie gminnym (t.j. Dz. U. z 2023 r. poz. 40 z późn. zm.), w związku z art. 37 ust. 1 oraz ust. 2 ustawy z dnia 20 lipca 2017 r. Prawo wodne (t.j. Dz. U. z 2022 r. poz. 2625 z późn. zm.), Rada Gminy Darłowo uchwala, co następuje:

§ 1. Określa się sezon kąpielowy, który trwa od 24.06.2023 r. do 31.08.2023 r.

§ 2. Określa się wykaz kąpielisk na terenie Gminy Darłowo w 2023 r.:

Nazwa oraz adres organizatora kąpielisk	Nazwa i lokalizacja kąpieliska	Długość linii brzegowej	Przewidywana maksymalna liczba osób korzystających dziennie z kąpieliska	Termin otwarcia i zamknięcia kąpielisk
Centrum Sportów Wodnych w Dąbkach ul. Dąbrowicka 7, 76-150 Darłowo NIP: 49906763341 REGON: 382191082	Wicie zachód - początek 40 m na zachód od wejścia na plażę z ul. Plażowej oznaczonego jako „Wicie 3Z” i koniec 60 m na wschód w kierunku Jarosławca. Współrzędne geograficzne granic kąpieliska w formacie dziesiętnym: -od strony brzegu: N 54,300891°; E 16,272058°; N 54,301121°; E 16,272450° -od strony wody: N 54,301009°; E 16,271856° N 54,301238°; E 16,272249°;	100 m	800	od 24.06.2023 r. do 31.08.2023 r.
	Wicie wschód – początek 40 m na zachód od wejścia na plażę z ul. Plażowej oznaczonego jako „Wicie 3W” i koniec 60 m na wschód w kierunku Jarosławca. Współrzędne geograficzne granic kąpieliska w formacie dziesiętnym: -od strony brzegu: N 54,3041510°; E 16,2816525° N; 54,3043766°; E 16,2820509° -od strony wody: N 54,3042826°; E 16,2814514°; N 54,3044973°; E 16,2818661°;	100 m	800	
	Kopań - początek na wysokości 29 m, koniec 129 m na wschód od wejścia głównego oznaczonego jako	100 m	700	

<p>„Kopań 1Z”. Współrzędne geograficzne granic kąpieliska w formacie dziesiętnym: -od strony brzegu: N 54,272937°; E 16,241429° N 54,273225°; E 16,241682°; -od strony wody: N 54,273012°; E 16,241178°; N 54,273300°; E 16,241431°;</p>		
<p>Bobolin wschód – początek na wysokości wejścia głównego z ul. Plażowej oznaczonego jako - "Bobolin 1W", koniec 100 m na zachód. Współrzędne geograficzne granic kąpieliska w formacie dziesiętnym: -od strony brzegu: N 54,240062°; E 16,200531° N; 54,240330°; E 16,200830°; -od strony wody: N 54,240151°; E 16,200297°; N 54,240418°; E 16,200609°;</p>	100 m	1000
<p>Bobolin zachód – początek na wysokości 30 m na zachód, koniec 70 m na wschód od wejścia głównego z ul. Wojska Polskiego oznaczonego jako "Bobolin 2Z". Współrzędne geograficzne granic kąpieliska w formacie dziesiętnym: -od strony brzegu: N 54,232948°; E 16,192730°; N 54,233244°; E 16,192994°; -od strony wody: N 54,233067°; E 16,192460°; N 54,233325°; E 16,192796°;</p>	100 m	950
<p>Dąbki wschód – 2 kąpieliska: 1)Kąpielisko I – początek na wysokości 25 m na wschód i koniec 75 m na zachód od wejścia głównego z ul. Morskiej oznaczonego jako „Dąbki wejście 3”. Współrzędne geograficzne granic kąpieliska w formacie dziesiętnym: -od strony brzegu: N 54,225990°; E 16,184892°; N 54,230246°; E 16,185242°; -od strony wody: N 54,230110°; E 16,184647°; N 54,230363°; E 16,184992°; 2)Kąpielisko II - początek na wysokości 10 m i koniec 110 m na zachód od wejścia z ul. Letniskowej oznaczonego jako „Dąbki wejście 4”. Współrzędne geograficzne granic kąpieliska w formacie dziesiętnym: -od strony brzegu: N 54,230600°; E 16,185695°; N 54,230860°; E 16,190040° -od strony wody: N 54,230708°; E 16,185465°; N 54,230960°; E 16,185810°;</p>	200 m	1600
<p>Dąbki zachód – 2 kąpieliska: 1)Kąpielisko I – początek na wysokości wejścia głównego z ul. Sztormowej oznaczonego jako „Dąbki wejście 1”, koniec 100 m na wschód. Współrzędne geograficzne granic kąpieliska w formacie dziesiętnym: -od strony brzegu: N 54,224477°; E 16,182641°; N 54,224734°; E 16,182988°; -od strony wody: N 54,224572°; E 16,182453°; N 54,224822°; E 16,183870° 2)Kąpielisko II - początek na wysokości 10 m i koniec 110 m na zachód od wejścia głównego z ul. Piaskowej oznaczonego jako „Dąbki wejście 2”.</p>	200 m	1200

	Współrzędne geograficzne granic kąpieliska w formie dziesiętnej: -od strony brzegu: N 54,225140°; E 16,183540°; N 54,225398°; E 16,190040°; -Od strony wody: N 54,225223°; E 16,183367°; N 54,225473°; E 16,183718°;			
--	--	--	--	--

§ 3. Opis lokalizacji kąpielisk stanowią załączniki graficzne od nr 1 do nr 7 do niniejszej uchwały.

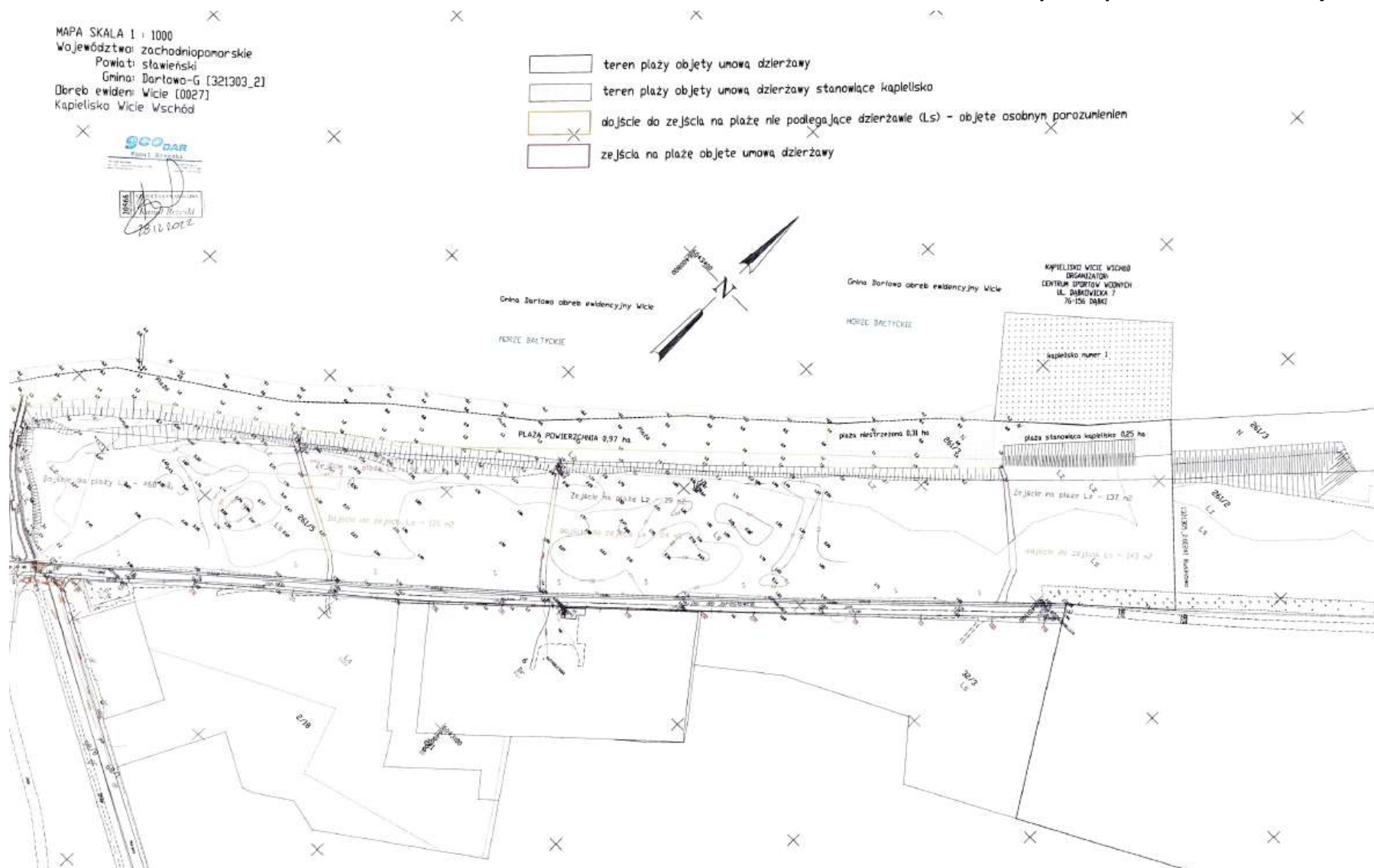
§ 4. Wykonanie uchwały powierza się Wójtowi Gminy Darłowo.

§ 5. Uchwała wchodzi w życie po upływie 14 dni od dnia jej ogłoszenia w Dzienniku Urzędowym Województwa Zachodniopomorskiego.

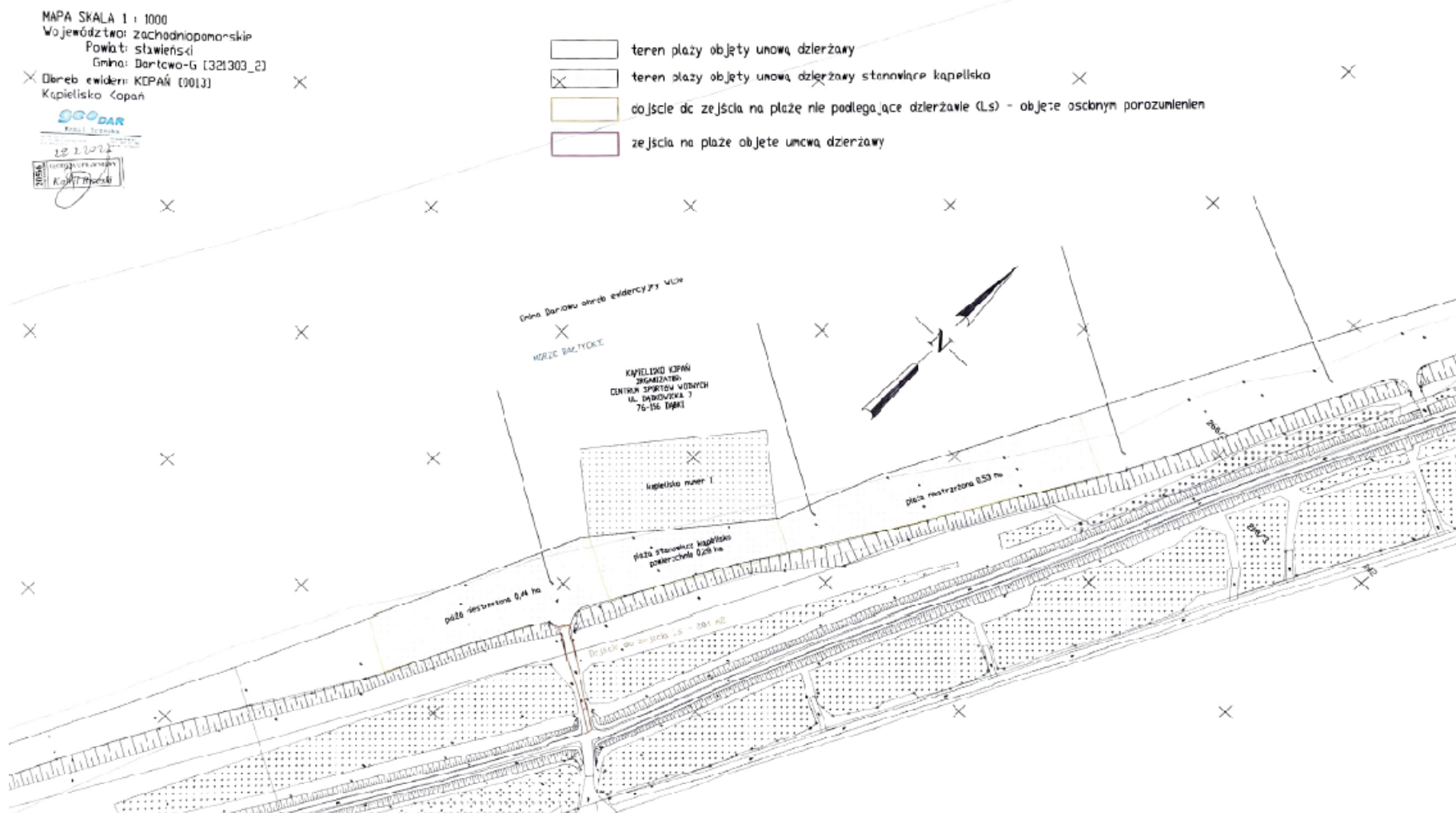
Przewodniczący Rady Gminy Darłowo

Grzegorz Hejno

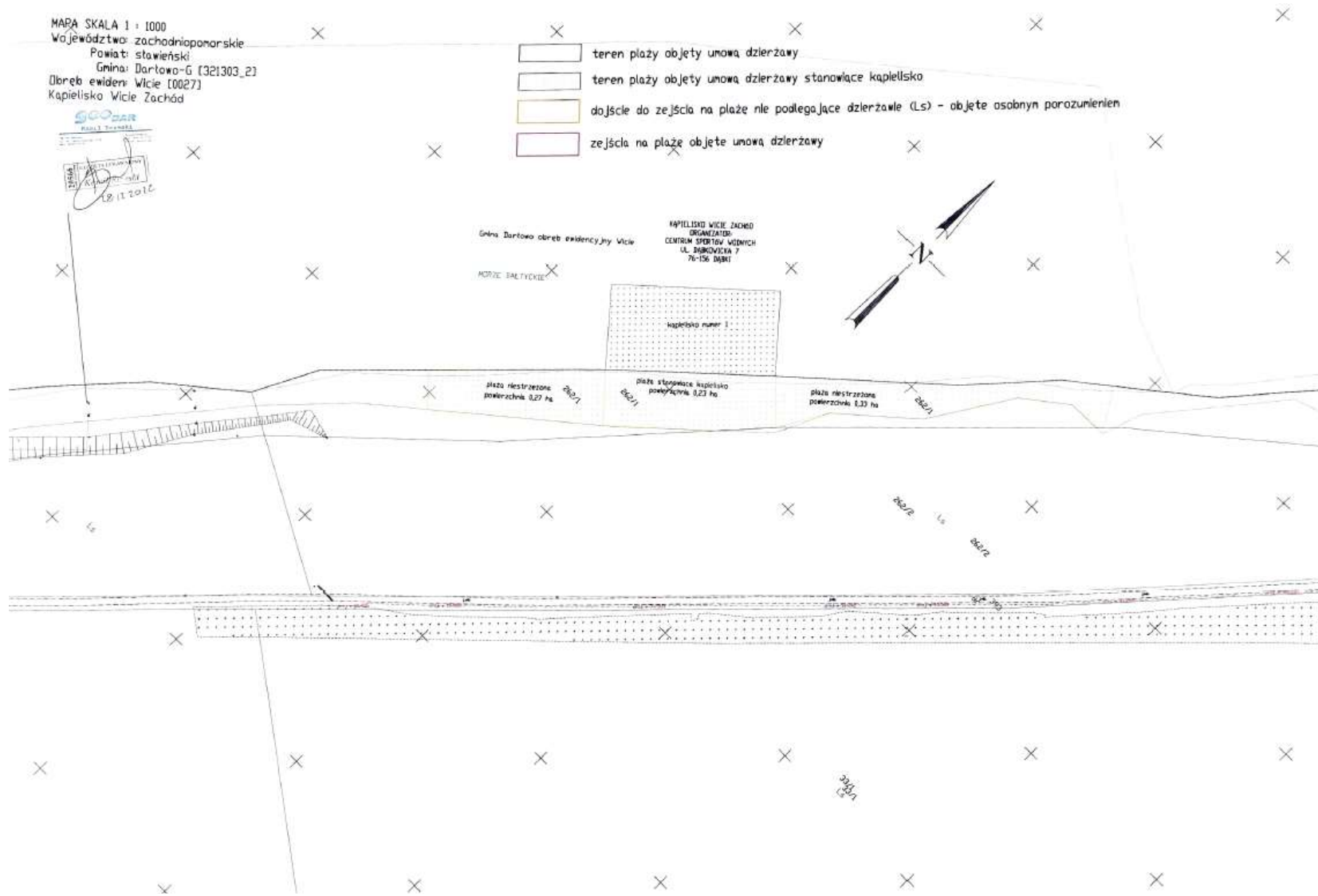
**Załącznik nr 1 do uchwały nr LXIX.648.2023
Rady Gminy Darłowo z dnia 19 maja 2023 r.**



**Załącznik nr 2 do uchwały nr LXIX.648.2023
Rady Gminy Darłowo z dnia 19 maja 2023 r.**



**Załącznik nr 3 do uchwały nr LXIX.648.2023
Rady Gminy Darłowo z dnia 19 maja 2023 r.**



**Załącznik nr 5 do uchwały nr LXIX.648.2023
Rady Gminy Darłowo z dnia 19 maja 2023 r.**

MAPA SKALA 1 : 1000





Województwo: zachodniopomorskie

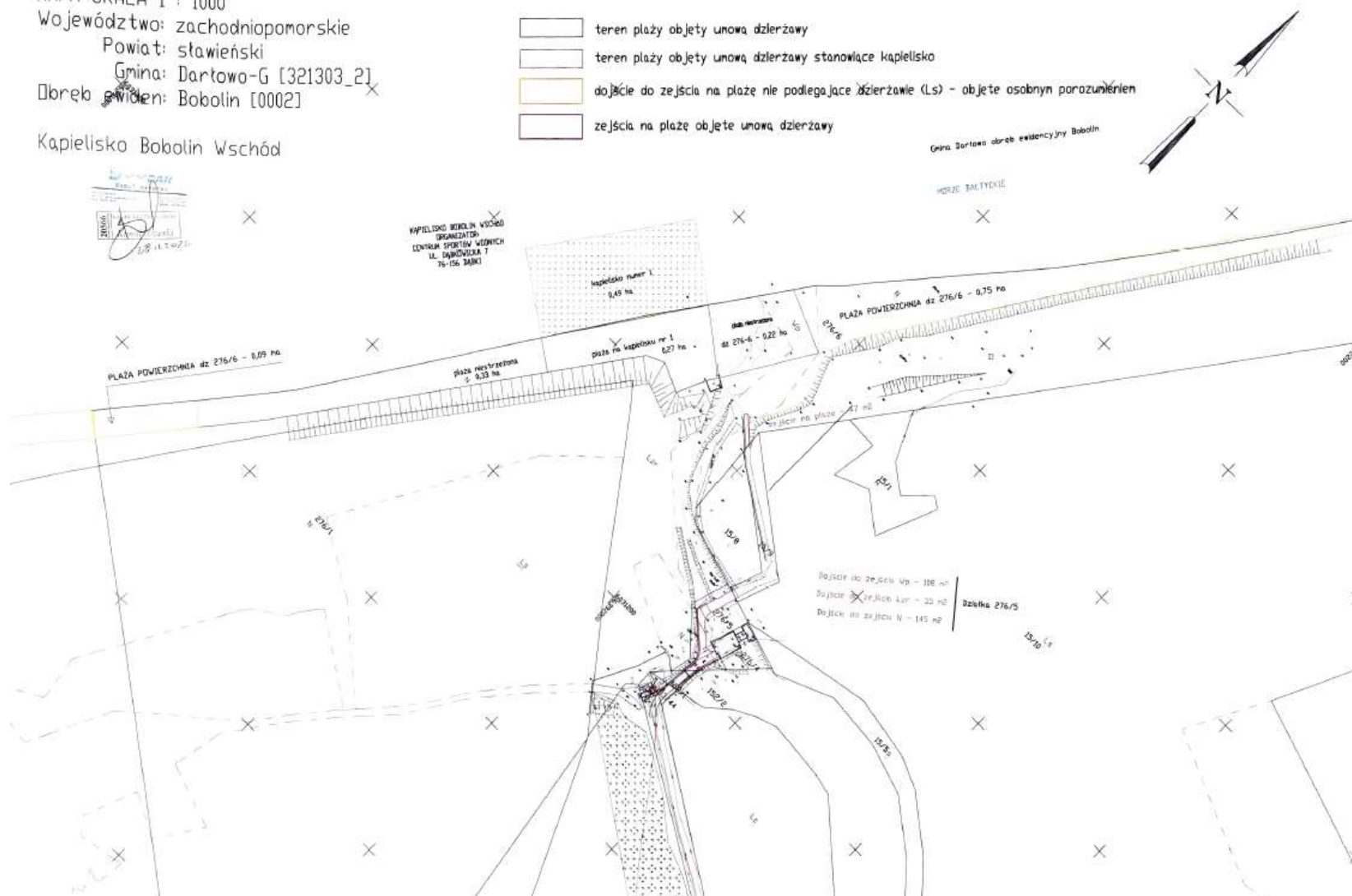
Powiat: stawiński

Gmina: Darłowo-G [321303_2]

Obwód: Świdon: Bobolin [0002]

Kąpielisko Bobolin Wschód

-  teren plaży objęty umową dzierżawy
-  teren plaży objęty umową dzierżawy stanowiące kąpielisko
-  dojście do zejścia na plażę nie podlegające dzierżawie (Ls) - objęte osobnym porozumieniem
-  zejścia na plażę objęte umową dzierżawy



Załącznik nr 7 do uchwały nr LXIX.648.2023
Rady Gminy Darłowo z dnia 19 maja 2023 r.

MAPA SKALA 1 : 1000

Województwo: zachodniopomorskie





Powiat: stawiński

Gmina: Darłowo-G [321303_2]

Okręg ewiden: Dąbki [0006]

Kąpielisko Dąbki Wschód



-  teren plaży objęty umową dzierżawy
-  teren plaży objęty umową dzierżawy stanowiące kąpielisko
-  dojście do zejścia na plażę nie podlegające dzierżawie (Ls) - objęte osobnym porozumieniem
-  zejścia na plażę objęte umową dzierżawy

