



# DZIENNIK URZĘDOWY

## WOJEWÓDZTWA ZACHODNIOPOMORSKIEGO

---

Szczecin, dnia 07 stycznia 2020 r.

Poz. 85

### ZARZĄDZENIE NR 58/2019 STAROSTY CHOSZCZEŃSKIEGO

z dnia 17 grudnia 2019 r.

#### **w sprawie zatwierdzenia uproszczonych planów urządzenia lasu dla lasów niestanowiących własności Skarbu Państwa**

Na podstawie art. 22 ust. 2 ustawy z dnia 28 września 1991 r. o lasach (tekst jednolity Dz. U. z 2018 r. poz. 2129 ze zm.), po zasięgnięciu opinii Nadleśniczego Nadleśnictwa Barlinek, zarządzam co następuje:

§ 1. Zatwierdzam uproszczony plan urządzenia lasu niestanowiącego własności Skarbu Państwa położonego na terenie Powiatu Choszczeńskiego w Województwie Zachodniopomorskim na działce nr 197/7 w obrębie ewidencyjnym Jarosławsko, gmina Pełczyce oraz uproszczony plan urządzenia lasu niestanowiącego własności Skarbu Państwa położonego na terenie Powiatu Choszczeńskiego w Województwie Zachodniopomorskim na działce nr 41/1 w obrębie ewidencyjnym Niesporowice, gmina Pełczyce.

§ 2. Ustalam okres ważności uproszczonych planów urządzenia lasu dla lasów niestanowiących własności Skarbu Państwa, o których mowa w § 1, od dnia 01.01.2020 r. do dnia 31.12.2029 r.

§ 3. Zatwierdzone uproszczone plany urządzenia lasu, o których mowa w § 1, stanowią załączniki nr 1 i nr 2 do niniejszego zarządzenia.

§ 4. Treść niniejszego zarządzenia podaje się do publicznej wiadomości poprzez wywieszenie na tablicy ogłoszeń w siedzibie Starostwa Powiatowego w Choszcznie przy ul. Nadbrzeżnej 2 oraz w Biuletynie Informacji Publicznej Starostwa Powiatowego w Choszcznie.

§ 5. Wykonanie zarządzenia powierza się Kierownikowi Wydziału Ochrony Środowiska Rolnictwa i Leśnictwa.

§ 6. Zarządzenie podlega ogłoszeniu w Dzienniku Urzędowym Województwa Zachodniopomorskiego.

§ 7. Zarządzenie wchodzi w życie z dniem podpisania.

Starosta

**Wioletta Kaszak**

**UPROSZCZONY PLAN URZĄDZENIA LASU**

**Starostwo Powiatowe w Choszcznie, woj. zachodniopomorskie  
na okres od 01.01.2020 r. do 31.12.2029**

**GMINA: Pelczyce**

**OBRĘB EWIDENCYJNY: 0018 Jarosławsko**

**DZIAŁKA EWIDENCYJNA NR: 197/7**

**Obwód nadzorczy:  
Nadleśnictwo Barlinek**

**Spis treści**

1. <b><u>Opis ogólny</u></b>	3
2. <b><u>Nadzór</u></b>	3
3. <b><u>Warunki przyrodnicze</u></b>	3
4. <b><u>Ochrona lasu, ochrona przyrody</u></b>	4
5. <b><u>Wpływ realizacji UPUL na środowisko</u></b>	4
6. <b><u>Zestawienie zadań z zakresu hodowli lasu, użytkowania rębnego i przedrębego</u></b>	5
<b><u>Bibliografia</u></b>	7
<b><u>Tabele:</u></b>	8
<u>Tab.1 Opisy taksacyjne lasów i gruntów przeznaczonych do zalesienia</u>	8
<u>Tab.2 Rejestr działek leśnych i gruntów przeznaczonych do zalesienia oraz ich właścicieli</u>	9
<u>Tab.3 Powierzchniowa i miąższościowa tabela klas wieku wg gatunków panujących.</u>	10
<u>Tab.4 Rejestr działek leśnych – tabela właścicieli</u>	11
<u>Tab.5 Wykaz użytych skrótów</u>	12
<b><u>Mapa gospodarczo – przeglądowa</u></b>	13
<b>Kopia informacji z rejestru gruntów</b>	15
<b>Kopia opinii Regionalnego Dyrektora Ochrony Środowiska</b>	16
<b>Kopia opinii Państwowego Wojewódzkiego Inspektora Sanitarnego</b>	19

### 1. Opis ogólny

Uproszczony Plan Urządzenia Lasu został sporządzony na okres od 01.01.2020 r. do 31.12.2029 r.

Podstawą sporządzenia inwentaryzacji jest umowa nr 56/2019 z dnia 27.03.2019 r.

Podstawą do ustalenia stanu posiadania był wypis z rejestru gruntów wraz z mapą ewidencyjną.

Dla celów inwentaryzacyjnych i planistycznych powierzchnia wydzielen została zaokrąglona do 1 ara. Uproszczony plan urządzenia lasu sporządzono w trzech egzemplarzach.

### 2. Nadzór

Zgodnie z Ustawą z dnia 28 września 1991 r. o lasach (Dz. U. z 2018 r. poz. 2129, 2161, z 2019 r. poz. 83, 125.) nadzór nad gospodarką leśną w lasach nie stanowiących własności Skarbu Państwa sprawuje starosta, w tym przypadku Starosta Choszczeński, który w drodze porozumienia może powierzyć prowadzenie w jego imieniu spraw z zakresu nadzoru nadleśniczemu Lasów Państwowych.

### 3. Warunki przyrodnicze

Lasy objęte UPUL położone są w I Krainie Bałtyckiej, Mezzoregionie Pojezierza Choszczeńskiego (I.10).

Dominuje tu krajobraz pagórkowaty pojezierny. Moreny zbudowane są głównie z glin oraz piasków gliniastych. Wśród siedlisk leśnych dominują tu lasy mieszane świeże. W części zachodniej mezzoregionu, zbudowanej z glin zwałowych, występują liczne bezodpływowe zagłębienia terenu wypełnione wodą opadową. Urozmaicona rzeźba terenu i znaczne ilości wody polepszają warunki klimatyczne.

Lesistość mezzoregionu jest średnia i wynosi 26 % (*Zielony i inni, 2012*).

W opracowywanym obiekcie występują następujące typy siedliskowe lasu:

Typ siedliskowy lasu	Typ drzewostanu	Orientacyjny skład gatunkowy upraw
----------------------	-----------------	------------------------------------

LMśw	Db-So	Db 30, So 60, inne 10
------	-------	-----------------------

#### 4. **Ochrona lasu, ochrona przyrody**

Drzewostan objęty opracowaniem nie jest uznany za las ochronny, nie wyodrębniono stref uszkodzenia przemysłowego. Stan zdrowotny lasu jest poprawny, nie stwierdzono znacznych szkód tak ze strony przyrody ożywionej jak i nieożywionej. Nie zinwentaryzowano żadnych obiektów kultury materialnej oraz obiektów wpisanych do rejestru zabytków. Teren objęty UPUL położony jest poza obszarem Natura 2000.

*Potencjalne zagrożenia opisywanego drzewostanu:*

- grzyby pasożytnicze,
- szkodliwe owady,
- huraganowe wiatry wywalające,
- pożary.

*Zalecenia:*

W przypadku pojawienia się gatunków chronionych należy chronić stanowiska tych gatunków, a zabiegi prowadzić tak, by nie szkodziły one cennym elementom flory i fauny. W przypadku wystąpienia w drzewostanie gatunków chronionych właściciel obowiązany jest uzyskać odstępstwa od zakazów uszanowanych dla tych gatunków stosownie do zapisów ustawy o ochronie przyrody.

#### 5. **Wpływ realizacji UPUL na środowisko**

Uproszczony plan urządzenia lasu nie zawiera elementów, które mogłyby być przedsięwzięciami mogącymi znacząco oddziaływać na środowisko, zgodnie z Rozporządzeniem Rady Ministrów z dnia 9 listopada 2010 r. w sprawie przedsięwzięć mogących znacząco oddziaływać na środowisko (Dz. U. 2010 nr 213 poz. 1397).

Na objętym opracowaniem obszarze nie wystąpi ryzyko skumulowanego oddziaływania przedsięwzięć oraz zabiegów ujętych w projekcie UPUL na środowisko. Realizacja zadań zawartych w planie nie będzie powodować żadnych oddziaływań transgranicznych.

Dla drzewostanu w ramach zabiegów hodowlanych zaplanowano jedynie zabiegi pielęgnacyjne w postaci czyszczeń późnych. Zabiegi nie zakłócą równowagi w ekosystemie, pozwoli na utrzymanie trwałości lasu, ochronę siedliska przed degradacją oraz zachowanie ciągłości użytkowania.

W planie nie przewiduje się żadnych działań związanych z regulacją stosunków wodnych, nie planuje się melioracji wodnych, nie ma więc zagrożenia zmiany stosunków wodnych w zlewni.

*Uproszczony Plan Urządzenia Lasu* nie zawiera projektów:

- budowy i remontów dróg, mostów, przepustów, urządzeń melioracyjnych,
- budowy i remontów budynków,
- budowy i konserwacji zbiorników małej retencji,
- urządzeń dla potrzeb turystyki i rekreacji.

Nie zawiera propozycji zadań mających znaczący wpływ na zdrowie i życie ludzi.

#### 6. **Zestawienie zadań z zakresu hodowli lasu, użytkowania rębego i przedrębego**

Zadaniem zaplanowanego zabiegu hodowlanego o charakterze trzebieży wczesnej ma być wspieranie naturalnych procesów w drzewostanie poprzez zapewnienie odpowiednich warunków świetlnych młodemu pokoleniu lasu, utrzymanie trwałości lasu oraz ochrona siedlisk przed degradacją.

Zaplanowano czyszczenia późne (CP) – 30,2932 ha.

Informacyjnie podaje się minimalne wieki wyřębu dla poszczególnych gatunków drzew przyjęte na podstawie Rozporządzenia Ministra Środowiska z dnia 12 listopada 2012 r. w sprawie szczegółowych warunków i trybu sporządzania planu urządzenia lasu, uproszczonego planu urządzenia lasu oraz inwentaryzacji stanu lasu (Dz. U. z 2012 r. poz. 1302)

Db, Js, Wz - 120 lat

Bk, Jd - 100 lat

So, Św, Md, Dg, Kl - 80 lat

Brz, Gb, Olcz - 60 lat

Os - 40 lat

Tp, Olsz – 30 lat



**Bibliografia**

**Zielony Roman i Kliczkowska Anna. 2012. Regionalizacja Przyrodniczo - Leśna Polski 2010.** Warszawa: CILP, 2012.

**Tab.1 Opisy taksacyjne lasów i gruntów przeznaczonych do zalesienia**

**Gmina Pelczyce  
Obręb Jarosławsko**

**Nadleśnictwo Barlinek**

Opis taksacyjny lasów i gruntów przeznaczonych do zalesienia

Stan na 01.01.2020 r.

Nr działki	Pow.	Opis taksacyjny lasu gruntu przeznaczonego do zalesienia	Elementy taksacyjne							Wskazówki gospodarcze			Wykonanie
			Gat. pa- nujący	Klasa , podkl. . wiek u	Wys o- kość (m)	Pier- śnica (cm)	Boni- tacja	Zadr z.	Miąż. na całej pow.	Rodzaj wskazani a	Pow. (ha)	Miąż. do pozysk.	
1	2	3	4	5	6	7	8	9	10	11	12	13	14
197/7	<b>30,2932</b>	LMśw DbSo  5 So 8 lat, 3 Md 8 lat, 1 Db 8 lat, 1 Jw. 8 lat, Mjs. Brz 8 lat, Podsz. 0,3 Jw, Db, Brz.	So	Ia	2	-	I	0,8	-	CP	30,29	-	
R-m	<b>30,2932</b>												



Tab.2 Rejestr działek leśnych i gruntów przeznaczonych do zalesienia oraz ich właścicieli

Gmina Pelczyce  
Obręb Jarosławsko

Nadleśnictwo Barlinek

Rejestr gruntów i wskazań w zakresie gospodarki leśnej wg właścicieli

Stan na 01.01.2020 r.

Lp./ nr z rejestr u gruntó w	Nazwisko i imię, adres właściciela	Nr dział ki	O d d z .	Opis i powierzchnia lasów								Grun ty do zalesi e-nia	Oc hro n- noś ć	Wskazania gospodarcze		
				zalesione				nie zalesione		inne grunt y	raze m lasy			Rodzaj zabiegu	Pow (ha)	Miąż - szość (m3)
				gat. główny	wiek	bon.	pow.	do zal.	pozo st.							
				ha												
1	2	3	4	5	6	7	8	9	10	11	12	13	14	15	16	17
1	XXXXXXXXXXXXXXXXXXXXXXXXXXXX udział: 1/1	197/7		So	8	I	<u>30,29</u>				<u>30,29</u>			CP	30,29	-

Tab.3 Powierzchniowa i miąższościowa tabela klas wieku wg gatunków panujących

## Powierzchniowa i miąższościowa tabela klas wieku wg gatunków panujących

32/02/055/0018 - Jarosławsko

Gatunek panujący	Grunty leśne niezalesione				Przeznaczony na gr. zales.	Drzewostany w klasach i podklasach wieku												K O	KD O	Bud. przer.	Razem		Procent	
	do odnowienia		w prod. ubocz.	pozost.		I		II		III		IV		V		VI	VI I				VIII	grunty zales.		grunty zales. i niezales.
	plazowiny	halizny i zręby				1 - 10	1	2	3	4	5	6	7	8	9	10	11				12			
			0	0			0	0	0	0	0	0	0	0	0	0	0				0			
powierzchnia w ha / miąższość w m <sup>3</sup>																								
1	2	3	4	5	6	7	8	9	10	11	12	13	14	15	16	17	18	19	20	21	22	23	24	25
So						30,29																30,29	30,29	100,00
						0																0	0	100,00
OGÓLEM :						30,29																30,29	30,29	100,00
						0																0	0	100,00

**Tab.4 Rejestr działek leśnych - tabela właścicieli****Rejestr działek leśnych - tabela właścicieli****32/02/055/0018 - Jarosławsko**

Nazwisko i imię/nazwa właściciela	Oddz. i pododdz.	Nr w rej. gruntów	Nr działki
XXXXXXXXXXXXXXXXXXXXXXXXXXXXXXXXXXXX	197/7-a	1	197/7

**Tab.5 Wykaz użytych skrótów**

**UPUL** – uproszczony plan urządzenia lasu

**D-STAN** – drzewostan

**DRZEW** – budowa pionowa - drzewostan jednopiętrowy

**PODSZ** - podszyt

**LMŚW** - typ siedliskowy lasu – Las mieszany Świeży

**OL** - typ siedliskowy lasu – Ols

**ZAD** – pokrywa zadarniona

**S. ZAD** – pokrywa silnie zadarniona

**UM** – zwarcie umiarkowane

**PEŁ** – zwarcie pełne

**CP**- czyszczenia późne

**SO** – sosna zwyczajna

**BRZ** – brzoza brodawkowata

**MD** – modrzew

**DB** – dąb


**JW** – jawor


**KRU** – kruszyna

**Mapy**

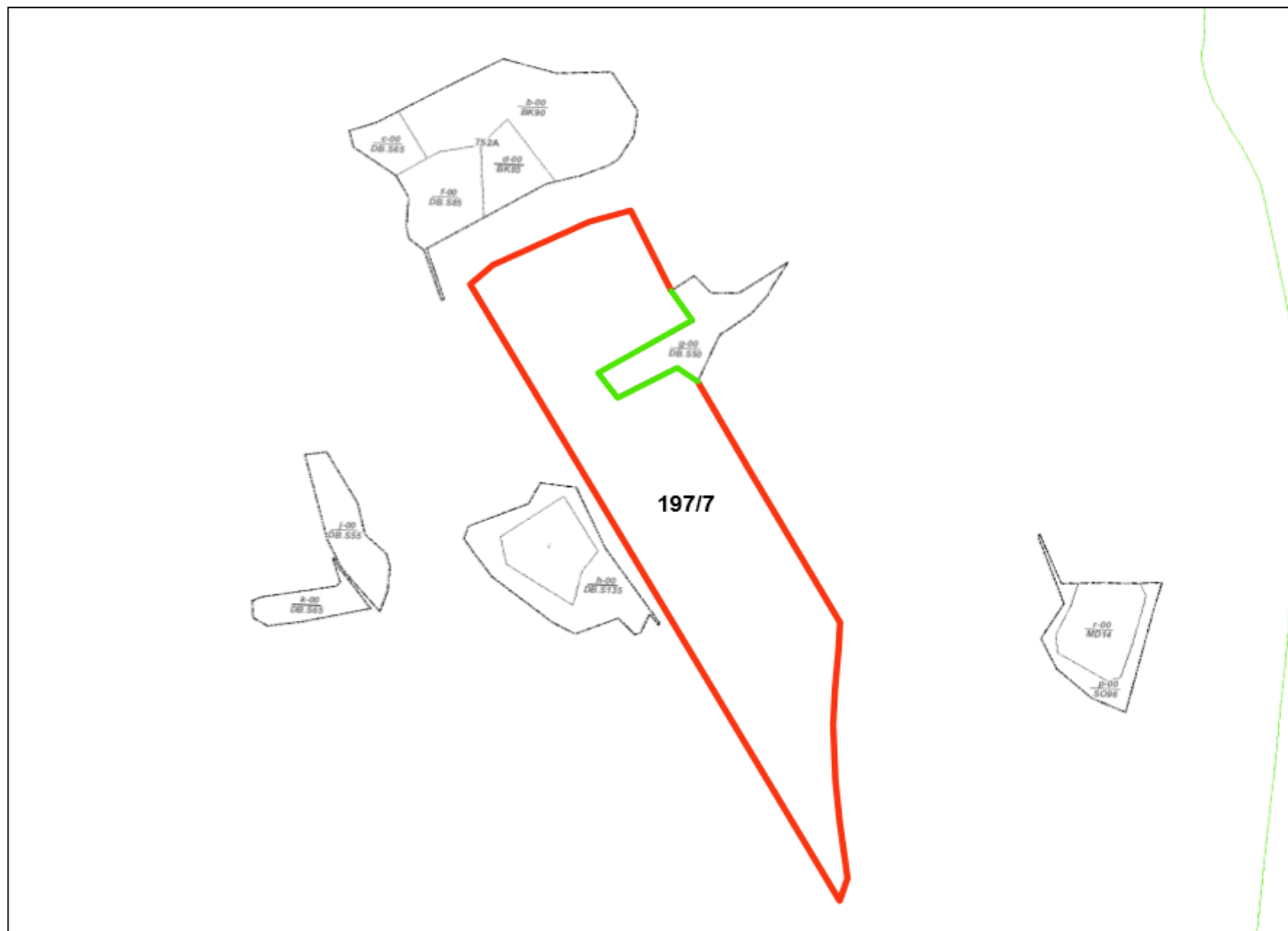
**gospodarczo-przeładowe lasu**

Legenda:

Granica lasu od innych gruntów - 

Granica lasu od lasu innej własności - 

### Mapa gospodarczo - przeglądowa



**Legenda**

- granica z gruntami LP
- granica z gruntami prywatnymi
- Działka nr 197/7
- RDLP
- Nadleśnictwa
- Oddziały PGL LP
- Oddziały poza PGL LP wg PUL
- Wydzienia PGL LP
- Wydzienia poza PGL LP wg PUL

1:10 000

**UPROSZCZONY PLAN URZĄDZENIA LASU**

**Starostwo Powiatowe w Choszcznie, woj. zachodniopomorskie  
na okres od 01.01.2020 r. do 31.12.2029**

**GMINA: Pelczyce**

**OBRĘB EWIDENCYJNY: 0016 Niesporowice**

**DZIAŁKA EWIDENCYJNA NR: 41/1**

**Obwód nadzorczy:**

**Nadleśnictwo Barlinek**

**Spis treści**

<b>1. Opis ogólny</b> .....	3
<b>2. Nadzór</b> .....	3
<b>3. Warunki przyrodnicze</b> .....	3
<b>4. Ochrona lasu, ochrona przyrody</b> .....	4
<b>5. Wpływ realizacji UPUL na środowisko</b> .....	4
<b>6. Zestawienie zadań z zakresu hodowli lasu, użytkowania rębnego i przedrębego</b> .....	5
<b>Bibliografia</b> .....	7
<b>Tabele:</b> .....	8
Tab.1 Opisy taksacyjne lasów i gruntów przeznaczonych do zalesienia .....	8
Tab.2 Rejestr działek leśnych i gruntów przeznaczonych do zalesienia oraz ich właścicieli .....	9
Tab.3 Powierzchniowa i miąższościowa tabela klas wieku wg gatunków panujących. ....	10
Tab.4 Rejestr działek leśnych – tabela właścicieli .....	11
Tab.5 Wykaz użytych skrótów .....	12
<b>Mapa gospodarczo – przeglądowa</b> .....	13
Kopia informacji z rejestru gruntów .....	15
Kopia opinii Regionalnego Dyrektora Ochrony Środowiska .....	16
Kopia opinii Państwowego Wojewódzkiego Inspektora Sanitarnego .....	19



### 1. Opis ogólny

Uproszczony Plan Urządzenia Lasu został sporządzony na okres od 01.10.2019 r. do 30.09.2028 r.

Podstawą sporządzenia inwentaryzacji jest umowa nr 56/2019 z dnia 27.03.2019 r.

Podstawą do ustalenia stanu posiadania był wypis z rejestru gruntów wraz z mapą ewidencyjną.

Dla celów inwentaryzacyjnych i planistycznych powierzchnia wydzielen została zaokrąglona do 1 ara. Uproszczony plan urządzenia lasu sporządzono w trzech egzemplarzach.

### 2. Nadzór

Zgodnie z Ustawą z dnia 28 września 1991 r. o lasach (Dz. U. z 2018 r. poz. 2129, 2161, z 2019 r. poz. 83, 125.) nadzór nad gospodarką leśną w lasach nie stanowiących własności Skarbu Państwa sprawuje starosta, w tym przypadku Starosta Choszczeński, który w drodze porozumienia może powierzyć prowadzenie w jego imieniu spraw z zakresu nadzoru nadleśniczemu Lasów Państwowych.

### 3. Warunki przyrodnicze

Lasy objęte UPUL położone są w I Krainie Bałtyckiej, Mezoregionie Pojezierza Choszczeńskiego (I.10).

Dominuje tu krajobraz pagórkowaty pojezierny. Moreny zbudowane są głównie z glin oraz piasków gliniastych. Wśród siedlisk leśnych dominują tu lasy mieszane świeże. W części zachodnie mezoregionu, zbudowanej z glin zwałowych, występują liczne bezodpływowe zagłębienia terenu wypełnione wodą opadową. Urozmaicona rzeźba terenu i znaczne ilości wody polepszają warunki klimatyczne.

Lesistość mezoregionu jest średnia i wynosi 26 %. (*Zielony i inni, 2012*).

W opracowywanym obiekcie występują następujące typy siedliskowe lasu:

Typ siedliskowy lasu	Typ drzewostanu	Orientacyjny skład gatunkowy upraw
OI	OI	OI 80, inne 20

#### 4. **Ochrona lasu, ochrona przyrody**

Drzewostan objęty opracowaniem nie jest uznany za las ochronny, nie wyodrębniono stref uszkodzenia przemysłowego. Stan zdrowotny lasu jest poprawny, nie stwierdzono znacznych szkód tak ze strony przyrody ożywionej jak i nieożywionej. Nie zinwentaryzowano żadnych obiektów kultury materialnej oraz obiektów wpisanych do rejestru zabytków.

Teren objęty UPUL położony jest w Obszarze Chronionego Krajobrazu C-Barlinek, w obszarze specjalnej ochrony Puszcza Barlinecka – PLB080001 oraz w specjalnym obszarze ochronnym Ostoja Barlinecka – PLH080071.

*Potencjalne zagrożenia opisywanego drzewostanu:*

- grzyby pasożytnicze,
- szkodliwe owady,
- huraganowe wiatry wywalające,
- pożary.

*Zalecenia:*

W przypadku pojawienia się gatunków chronionych należy chronić stanowiska tych gatunków, a zabiegi prowadzić tak, by nie szkodziły one cennym elementom flory i fauny. W przypadku wystąpienia w drzewostanie gatunków chronionych właściciel obowiązany jest uzyskać odstępstwa od zakazów uszanych dla tych gatunków stosownie do zapisów ustawy o ochronie przyrody.

#### 5. **Wpływ realizacji ISL na środowisko**

Uproszczony plan urządzenia lasu nie zawiera elementów, które mogłyby być przedsięwzięciami mogącymi znacząco oddziaływać na środowisko, zgodnie z Rozporządzeniem Rady Ministrów z dnia 9 listopada 2010 r. w sprawie przedsięwzięć mogących znacząco oddziaływać na środowisko (Dz. U. 2010 nr 213 poz. 1397).

Na objętym opracowaniem obszarze nie wystąpi ryzyko skumulowanego oddziaływania przedsięwzięć oraz zabiegów ujętych w projekcie UPUL na środowisko. Realizacja zadań zawartych w planie nie będzie powodować żadnych oddziaływań transgranicznych.

Dla drzewostanu w ramach zabiegów hodowlanych zaplanowano jedynie zabiegi pielęgnacyjne w postaci trzebieży wczesnej, w ramach, której pozyska się nie więcej niż 15 % grubizny. Zabiegi nie zakłócą równowagi w ekosystemie, pozwoli na utrzymanie trwałości lasu, ochronę siedliska przed degradacją oraz zachowanie ciągłości użytkowania.

W planie nie przewiduje się żadnych działań związanych z regulacją stosunków wodnych, nie planuje się melioracji wodnych, nie ma więc zagrożenia zmiany stosunków wodnych w zlewni.

*Uproszczony Plan Urządzenia Lasu* nie zawiera projektów:

- budowy i remontów dróg, mostów, przepustów, urządzeń melioracyjnych,
- budowy i remontów budynków,
- budowy i konserwacji zbiorników małej retencji,
- urządzeń dla potrzeb turystyki i rekreacji.

Nie zawiera propozycji zadań mających znaczący wpływ na zdrowie i życie ludzi.

## 6. **Zestawienie zadań z zakresu hodowli lasu, użytkowania rębnego i przedrębego**

Zadaniem zaplanowanego zabiegu hodowlanego o charakterze trzebieży wczesnej ma być wspieranie naturalnych procesów w drzewostanie poprzez zapewnienie odpowiednich warunków świetlnych młodemu pokoleniu lasu, utrzymanie trwałości lasu oraz ochrona siedlisk przed degradacją.

Zaplanowano trzebież wczesną (TW) – 10,08 ha - 130 m<sup>3</sup> brutto

Miąższościowy rozmiar cięć pielęgnacyjnych stanowi wielkość orientacyjną i może ulec zmianie w zależności od potrzeb pielęgnacyjnych drzewostanów.

Informacyjnie podaje się minimalne wieki wyřębu dla poszczęgowych gatunków drzew przyjęte na podstawie Rozporządzenia Ministra Środowiska z dnia 12 listopada 2012 r. w sprawie szczegółowych warunków i trybu sporządzania planu urządzenia lasu, uproszczonego planu urządzenia lasu oraz inwentaryzacji stanu lasu (Dz. U. z 2012 r. poz. 1302)

Db, Js, Wz - 120 lat

Bk, Jd - 100 lat

So, Św, Md, Dg, Kl - 80 lat

Brz, Gb, Olcz - 60 lat

Os - 40 lat

---

**Tp, Olsz – 30 lat**

W razie konieczności i po uprzednim uzgodnieniu z jednostką nadzorującą w drzewostanach tych dopuszcza się cięcia przygodne i sanitarne polegające na usuwaniu drzew obumierających lub martwych, uszkodzonych przez szkodliwe czynniki biotyczne i abiotyczne. Wykonuje się je niezależnie od wieku drzewostanu.

Wykonawca: xxxxxxxxxxxxxxxxxxxxxxx

**Zawartość uproszczonego planu urządzenia lasu:**

- 1) Opis ogólny lasu
- 2) Opisy taksacyjne lasów i gruntów przeznaczonych do zalesienia
- 3) Rejestr gruntów i wskazania gospodarcze w zakresie gospodarki leśnej
- 4) Powierzchniowa i miąższościowa tabela klas wieku wg gatunków panujących\
- 5) Rejestr działek leśnych – tabela właścicieli;\
- 6) Wykaz skrótów
- 7) Mapa gospodarczo-przeładowa lasu

Obręb ewidencyjny	Strony opisu taksacyjnego	Strony rejestru	Strony map
Niesporowice	8	9	14

**Bibliografia**

Zielony Roman i Kliczkowska Anna. 2012. *Regionalizacja Przyrodniczo - Leśna Polski 2010*. Warszawa: CILP, 2012.



**Tab.2 Rejestr działek leśnych i gruntów przeznaczonych do zalesienia oraz ich właścicieli**

Gmina Pelczyce  
Obręb Niesporowice

Nadleśnictwo Barlinek

**Rejestr gruntów i wskazań w zakresie gospodarki leśnej wg właścicieli**

Stan na 01.01.2020 r.

Lp./ nr z rejestr u gruntó w	Nazwisko i imię, adres właściciela	Nr dział ki	O d d z .	Opis i powierzchnia lasów								Grun ty do zalesi e-nia	Oc hro n oś ć	Wskazania gospodarcze		
				zalesione				nie zalesione		inne grunt y	raze m lasy			Rodzaj zabiegu	Pow (ha)	Miąż - szość (m3)
				gat. główny	wiek	bon.	pow.	do zal.	pozo st.							
1	2	3	4	5	6	7	8	9	10	11	12	13	14	15	16	17
1.	XXXXXXXXXXXXXXXXX udział: 37/160  XXXXXXXXXXXXXXXXX udział: 37/160  XXXXXXXXXXXXXXXXX udział: 37/160  XXXXXXXXXXXXXXXXX udział: 37/160  XXXXXXXXXXXXXXXXX udział: 12/160	41/1		OI	24	III	<u>10,08</u>					<u>10,08</u>		TW	10,08	130

**Tab.3 Powierzchniowa i miąższościowa tabela klas wieku wg gatunków panujących****Powierzchniowa i miąższościowa tabela klas wieku wg gatunków panujących**

32/02/055/0016 - Niesporowice

Gatunek panujący	Grunty leśne niezalesione				Przes t. na gr. zal.	Drzewostany w klasach i podklasach wieku													K O	KD O	Bud. prze r.	Razem		Proce nt
	do odnowienia		w prod. ubocz. z.	pozos t.		I		II		III		IV		V		VI	VII	VIII				grunt y zales .	grunty zales. i niezale s.	
	płaz o- winy	halizn y i zręby				1	1	3	4	5	6	7	8	9	10	12	141 i wyż ej							
			-	-		21 -	1	1	1	1	1	1	91	10	12									
						0	2	0	0	0	0	0	0	0	0	0	0							
<b>powierzchnia w ha / miąższość w m3</b>																								
1	2	3	4	5	6	7	8	9	10	11	12	13	14	15	16	17	18	19	20	21	22	23	24	25
OI								10,0														10,08	10,08	100,00
								950														950	950	100,00
<b>OGÓLE M:</b>								<b>10,0</b>														<b>10,08</b>	<b>10,08</b>	<b>100,00</b>
								<b>950</b>														<b>950</b>	<b>950</b>	<b>100,00</b>



**Tab.4 Rejestr działek leśnych - tabela właścicieli****Rejestr działek leśnych - tabela właścicieli****32/02/055/0016 - Niesporowice**

Nazwisko i imię/nazwa właściciela	Oddz. i pododdz.	Nr w rej. gruntów	Nr działki
XXXXXXXXXXXXXXXXXXXXXXXXXXXXXXXXXXXX	41/1 -a	1	41/1

**Tab.5 Wykaz użytych skrótów**

**UPUL** – uproszczony plan urządzenia lasu

**D-STAN** – drzewostan

**DRZEW** – budowa pionowa - drzewostan jednopiętrowy

**PODSZ** - podszyt

**LMŚW** - typ siedliskowy lasu – Las mieszany Świeży

**OL** - typ siedliskowy lasu – Ols

**ZAD** – pokrywa zadarniona

**S. ZAD** – pokrywa silnie zadarniona

**UM** – zwarcie umiarkowane

**PEŁ** – zwarcie pełne

**TW**- Trzebież wczesna

**SO** – sosna zwyczajna

**OI** – olsza

**JS** – jesion

**ŚW** – świerk

**LSZ** – leszczyna

**KRU** – kruszyna


**BEZ.C** – bez czarny

**CZM** - czeremcha

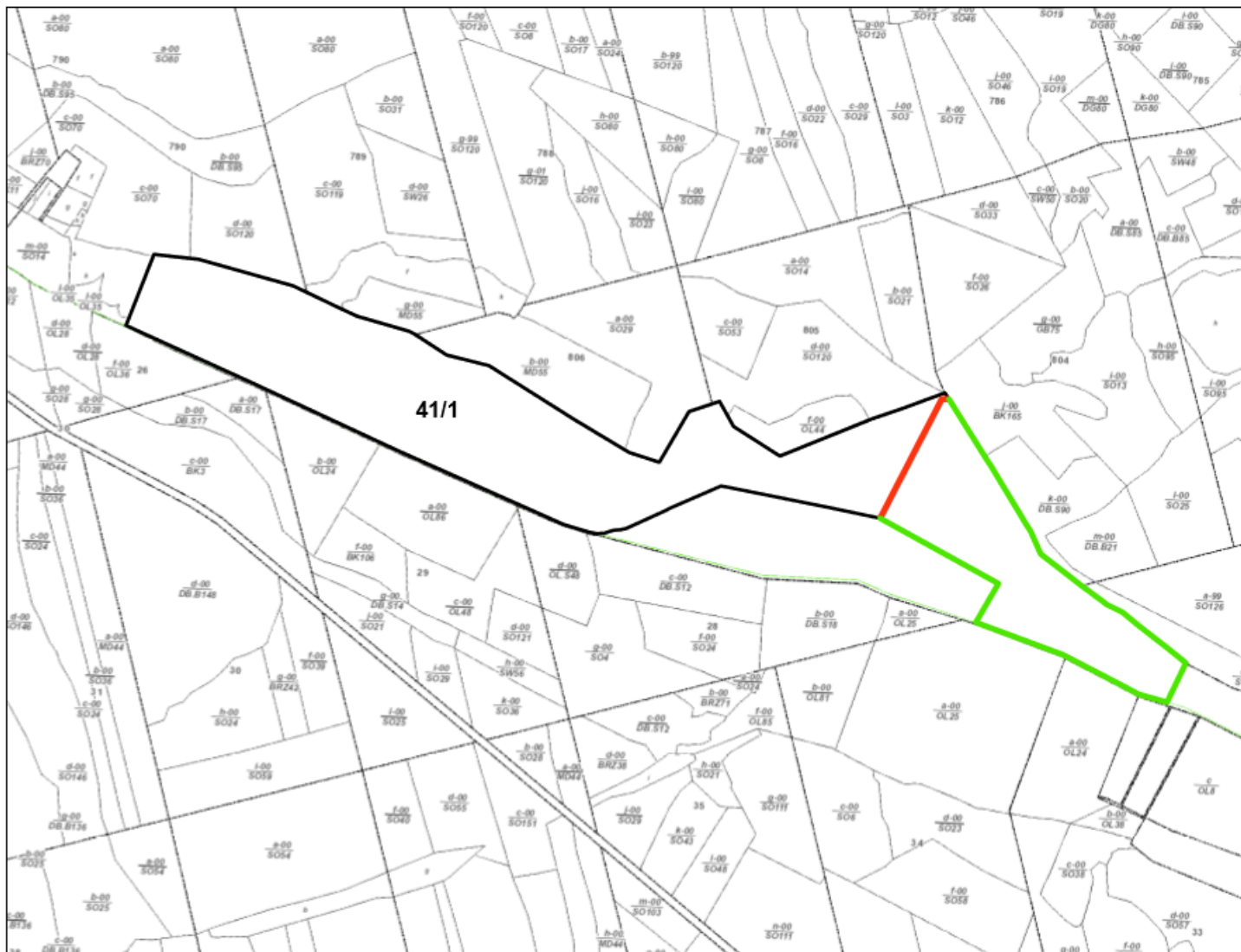
## Mapy gospodarczo-przeładowe lasu

Legenda:

Granica lasu od innych gruntów - 

Granica lasu od lasu innej własności - 

## Mapa gospodarczo - przeglądowa



### Legenda

- granica z gruntami LP
- granica z gruntami prywatnymi
- Działka nr 41/1
- RDLP
- Nadleśnictwa
- Oddziały PGL LP
- Oddziały poza PGL LP wg PUL
- Wydzienia PGL LP
- Wydzienia poza PGL LP wg PUL

1:10 000