



DZIENNIK URZĘDOWY

WOJEWÓDZTWA ZACHODNIOPOMORSKIEGO

Szczecin, dnia 30 grudnia 2020 r.

Poz. 5993

UCHWAŁA NR XXIX/224/2020 RADY MIEJSKIEJ W PŁOTACH

z dnia 25 listopada 2020 r.

w sprawie miejscowego planu zagospodarowania przestrzennego w rejonie ulicy Jagiellonów w Płotach

Na podstawie art. 18 ust. 2 pkt 5 ustawy z dnia 8 marca 1990 roku o samorządzie gminnym (Dz.U. z 2020 r. poz. 713) oraz art. 20 ust. 1 ustawy z dnia 27 marca 2003 roku o planowaniu i zagospodarowaniu przestrzennym (Dz.U. z 2020 r. poz. 293, z późn. zm.) Rada Miejska w Płotach uchwała, co następuje:

Rozdział 1. PRZEPISY OGÓLNE

§ 1.1. Zgodnie z uchwałą Nr XI/85/2019 Rady Miejskiej w Płotach z dnia 23 sierpnia 2019 roku, w sprawie przystąpienia do sporządzenia miejscowego planu zagospodarowania przestrzennego w rejonie ulicy Jagiellonów w Płotach, po stwierdzeniu nienaruszalności ustaleń studium uwarunkowań i kierunków zagospodarowania przestrzennego Gminy Płoty, przyjętym uchwałą Nr VIII/65/2003 Rady Miejskiej w Płotach z dnia 30 czerwca 2003 r., zmienioną uchwałami: Nr XV/132/08 Rady Miejskiej w Płotach z dnia 8 lutego 2008 r., Nr XLIV/419/10 Rady Miejskiej w Płotach z dnia 30 czerwca 2010 r., Nr V/49/2011 Rady Miejskiej w Płotach z dnia 3 czerwca 2011 r., Nr XXXIX/336/2014 Rady Miejskiej w Płotach z dnia 28 marca 2014 r., Nr XVIII/117/2016 Rady Miejskiej w Płotach z dnia 26 kwietnia 2016 r., uchwała się miejscowy plan zagospodarowania przestrzennego w rejonie ulicy Jagiellonów w Płotach, oznaczony na rysunku planu w skali 1 : 1 000.

2. Przedmiotem planu są tereny: zabudowy usługowej, infrastruktury technicznej - wodociągi, drogi wewnętrznej z dopuszczeniem zabudowy garażowej, drogi wewnętrznej.

3. Integralną częścią uchwały są:

- 1) rysunek planu - stanowiący załącznik nr 1;
- 2) wyrys ze studium uwarunkowań i kierunków zagospodarowania przestrzennego Gminy Płoty - stanowiący załącznik nr 2;
- 3) rozstrzygnięcie o sposobie rozpatrzenia uwag wniesionych do projektu planu - stanowiące załącznik nr 3;
- 4) rozstrzygnięcie o sposobie realizacji, zapisanych w planie inwestycji z zakresu infrastruktury technicznej, które należą do zadań własnych gminy oraz zasadach ich finansowania, zgodnie z przepisami o finansach publicznych - stanowiące załącznik nr 4.

4. Na rysunku planu ustalono następujące elementy:

- 1) granicę obszaru objętego planem;
- 2) przeznaczenie terenów i linie rozgraniczające tereny o różnym przeznaczeniu lub różnych zasadach zagospodarowania;

3) linie zabudowy nieprzekraczalne.

5. Ustala się podział obszaru, o którym mowa w § 1 ust. 1 na tereny:

- 1) infrastruktury technicznej - wodociągi, oznaczony symbolem 1.IW, o powierzchni 0,07 ha;
- 2) drogi wewnętrznej z dopuszczeniem zabudowy garażowej, oznaczony symbolem 2.KDW-G, o powierzchni 0,18 ha;
- 3) zabudowy usługowej, oznaczone symbolami: 3.U, 5.U, o powierzchni odpowiednio: 0,44 ha i 0,40 ha;
- 4) drogi wewnętrznej, oznaczony symbolem 4.KDW, o powierzchni 0,18 ha.

6. Oznaczenia cyfrowe występujące w symbolach terenów, o których mowa w ust. 5 mają charakter porządkowy.

§ 2. 1. Ilekroć w uchwale jest mowa o:

- 1) terenie - należy przez to rozumieć część obszaru objętego planem, wydzieloną liniami rozgraniczającymi, o których mowa w § 1 ust. 4 pkt 2, oznaczoną symbolem i określoną na rysunku planu, dla której sformułowano jednolite zapisy ustaleń szczegółowych;
- 2) linii zabudowy nieprzekraczalnej - należy przez to rozumieć linię, wyznaczającą najmniejszą dopuszczalną odległość budynków, wiat, altan od linii rozgraniczających, przy czym mogą być usytuowane przed linią zabudowy takie elementy architektoniczne jak: balkon, wykusz, taras, w tym podpiwniczony, schody wejściowe, gzyms, okap dachu, rynna, ocieplenie oraz inne elementy o wysięgu nie większym niż 1,0 m, o ile linia zabudowy nie pokrywa się z linią rozgraniczającą;
- 3) wysokości zabudowy - należy przez to rozumieć wysokość obiektów budowlanych liczoną:
 - a) dla budynków - zgodnie z przepisami odrębnymi,
 - b) dla obiektów budowlanych innych niż budynki - od poziomu najniższej położonego przyległego gruntu lub urządzonej powierzchni do najwyższej położonego elementu konstrukcji lub górnej powierzchni przekrycia;
- 4) istniejących: budynkach, obiektach, zagospodarowaniu - należy przez to rozumieć stan faktyczny na dzień uchwalenia planu.

2. Pojęcia i określenia użyte w uchwale, a niezdefiniowane, należy rozumieć zgodnie z przepisami obowiązującymi w dniu uchwalenia planu.

Rozdział 2.

OGÓLNE ZASADY I WARUNKI KSZTAŁTOWANIA PRZESTRZENI

§ 3. Ustalenia w zakresie ochrony i kształtowania ładu przestrzennego:

- 1) poza obiektami określonymi w ustaleniach szczegółowych, dopuszcza się dodatkowo, stanowiące uzupełnienie lub wzbogacające zagospodarowanie terenów, albo służące obsłudze innych terenów: wiaty, altany, obiekty infrastruktury technicznej, miejsca gromadzenia odpadów itp., dla których dopuszcza się kształtowanie parametrów w sposób dowolny, jednakże obiekty takie nie mogą mieć charakteru dominującego, chyba, że w ustaleniach ogólnych lub szczegółowych określono inaczej;
- 2) na każdym terenie dopuszcza się, wszelkie obiekty i urządzenia niezbędne dla prawidłowego funkcjonowania miasta, w tym między innymi służące obronie cywilnej, ratownictwu, bezpieczeństwu, gospodarce komunalnej itp., dla których dopuszcza się kształtowanie parametrów zabudowy i zagospodarowania w sposób dowolny, przy czym lokalizacja tego typu obiektów nie może uniemożliwiać zabudowy lub zagospodarowania terenów, zgodnie z ich przeznaczeniem;
- 3) dopuszcza się zachowanie innego niż ustalone planem przeznaczenia istniejących obiektów, również w przypadku ich przebudowy, rozbudowy lub nadbudowy;
- 4) dopuszcza się zachowanie istniejących budynków i wiat, zlokalizowanych częściowo przed linią zabudowy z zakazem ich rozbudowy poza tą linią, z zastrzeżeniem § 2 ust. 2 pkt 1;
- 5) dopuszcza się dowolną geometrię zadaszeń drzwi wejściowych, wykuszy, tarasów, balkonów, lukarn itp. oraz dachów lub przekryć altan, wiat, obiektów infrastruktury technicznej, chyba, że w ustaleniach szczegółowych określono inaczej;

- 6) dopuszcza się zachowanie innych wskaźników dotyczących powierzchni zabudowy i powierzchni biologicznie czynnej, jednakże jedynie w przypadkach, gdy istniejące w dniu uchwalenia planu zagospodarowanie uniemożliwia ich zapewnienie;
- 7) minimalna intensywność zabudowy - 0,00.

§ 4. Ustalenia w zakresie ochrony środowiska i przyrody oraz szczególnych warunków zagospodarowania terenów oraz ograniczeń w ich użytkowaniu:

- 1) zakaz, chyba, że w ustaleniach szczegółowych określono inaczej, prowadzenia lub lokalizacji przedsięwzięć mogących zawsze lub potencjalnie znacząco oddziaływać na środowisko, określonych w przepisach odrębnych, z wyłączeniem inwestycji celu publicznego;
- 2) zakaz lokalizacji punktów do zbierania lub przeładunku odpadów;
- 3) obiekty budowlane takie jak: maszty, anteny itp., montowane na dachach budynków, nie mogą być wyższe niż 5 m, z zastrzeżeniem pkt 4;
- 4) ograniczenia, o których mowa w pkt 3 i § 3 pkt 1 nie dotyczą inwestycji celu publicznego z zakresu łączności publicznej;
- 5) należy uwzględnić wszelkie inne ograniczenia w zabudowie i zagospodarowaniu, wynikające z przepisów odrębnych, w tym między innymi związane z:
 - a) lokalizacją sieci i obiektów infrastruktury technicznej,
 - b) przebiegiem linii kolejowej nr 402 Goleniów - Koszalin.

§ 5. 1. Ustalenia w zakresie zasad podziału nieruchomości:

- 1) dopuszcza się podział terenów na działki budowlane na zasadach określonych w ustaleniach szczegółowych, z zastrzeżeniem pkt 2;
- 2) dopuszcza się podział terenów na działki budowlane o powierzchni mniejszej niż określone w ustaleniach szczegółowych albo mniejszych od powierzchni danego terenu, w przypadkach przeznaczenia ich na cele, o których mowa w § 3 pkt 2;
- 3) dopuszcza się wydzielenie działek niesamodzielnych, rozumianych jako działki gruntu przeznaczone do wspólnego zagospodarowania z dwoma lub większą liczbą działek budowlanych, wykorzystywane między innymi na potrzeby lokalizacji: zieleni, miejsc rekreacji codziennej, stanowisk postojowych, a także miejsc gromadzenia odpadów stałych, dojeżdż lub dojazdów.

2. Ustalenia w zakresie zasad scalania, podziału i parametrów nieruchomości:

- 1) nie wyznacza się terenów wymagających przeprowadzenia postępowania scalania i podziału nieruchomości w rozumieniu przepisów odrębnych;
- 2) dopuszcza się przeprowadzenie, zgodnie z przepisami odrębnymi, postępowania scalania i podziału nieruchomości przy zapewnieniu:
 - a) parametrów wielkościowych działki odpowiadających wielkościom działek określonych w ustaleniach szczegółowych dla poszczególnych terenów, z uwzględnieniem ust. 1,
 - b) minimalnej szerokości frontu działki - 15 m, z wyłączeniem działek przeznaczonych na potrzeby lokalizacji: budynków garażowych, infrastruktury technicznej lub na cele, o których mowa w § 3 ust. 2,
 - c) wartości kąta zawartego pomiędzy granicami działki dochodzącymi do terenów dróg a krawędzią tej drogi, mieszczącej się w przedziale 60 - 120°.

§ 6. Ustalenia w zakresie zasad modernizacji, rozbudowy i budowy systemów komunikacji i infrastruktury technicznej:

- 1) zapewnienie obsługi komunikacyjnej obszaru objętego planem poprzez teren drogi wewnętrznej z dopuszczeniem zabudowy garażowej, teren drogi wewnętrznej, dojazdu oraz poprzez drogę publiczną, położoną poza granicami obszaru objętego planem - ulicę Jagiellonów;
- 2) zapewnienie powiązań terenów dróg z drogą położoną poza obszarem objętym planem zgodnie z ustaleniami szczegółowymi;

- 3) zapewnienie obsługi komunikacyjnej terenów poprzez:
- a) dojścia,
 - b) dojazdy - zgodnie z ustaleniami szczegółowymi;
- 4) dopuszcza się lokalizację bocznic kolejowych służących obsłudze komunikacyjnej nieruchomości;
- 5) zaopatrzenie w wodę z sieci wodociągowej;
- 6) odprowadzenie ścieków systemem kanalizacji sanitarnej, z zastrzeżeniem pkt 7;
- 7) odprowadzenie wód opadowych lub roztopowych powierzchniowo lub systemem kanalizacji deszczowej;
- 8) zaopatrzenie w energię elektryczną z sieci elektroenergetycznej lub ze źródeł indywidualnych - wyłącznie paneli fotowoltaicznych;
- 9) zaopatrzenie w gaz z sieci gazowej lub ze źródeł indywidualnych;
- 10) zaopatrzenie w ciepło ze źródeł indywidualnych, w technologiach minimalizujących emisje gazów i pyłów, opartych o paliwa lub inne źródła energii, w tym odnawialne;
- 11) zaopatrzenie w łącza telefoniczne, telewizji kablowej i inne, w zależności od potrzeb;
- 12) dopuszcza się dowolne kształtowanie parametrów technicznych infrastruktury, jej budowę, przebudowę i rozbudowę i zmiany kierunków obsługi terenów;
- 13) prowadzenie sieci infrastruktury technicznej w granicach terenów dróg, a w uzasadnionych przypadkach na innych terenach;
- 14) na potrzeby nowych budynków usługowych oraz w przypadku nadbudowy i rozbudowy takich budynków, a także zmiany sposobu użytkowania, o ile prowadzi to do wyodrębnienia nowych lokali usługowych lub powiększenia powierzchni usług, należy zagwarantować co najmniej jedno stanowisko postojowe:
- a) na każde rozpoczęte 50 m² powierzchni usług handlu,
 - b) na każde rozpoczęte 75 m² powierzchni usług innych niż handel;
- 15) na potrzeby nowych budynków lub w przypadku podjęcia robót budowlanych, o których mowa w pkt 14, należy zagwarantować co najmniej jedno stanowisko postojowe dla pojazdów zaopatrzonych w karty parkingowe na każde rozpoczęte 500 m² powierzchni usług w budynkach o powierzchni usług większej niż 300 m²;
- 16) na potrzeby nieruchomości wykorzystywanych na cele usługowe, które nie wymagają budynków, należy zagwarantować co najmniej jedno stanowisko postojowe na działkę budowlaną;
- 17) dopuszcza się sytuowanie stanowisk postojowych w budynkach lub na terenie działek budowlanych poza budynkami;
- 18) miejsca postojowe w budynkach winny znajdować się w poziomach kondygnacji podziemnych lub pierwszej kondygnacji nadziemnej;
- 19) stanowiska postojowe, o których mowa w pkt 15 należy sytuować w sposób zapewniający optymalny dostęp do nieruchomości;
- 20) warunki, o którym mowa w pkt 14 i 16 uważa się za spełnione w przypadku lokalizacji stanowisk postojowych na działkach położonych w granicach obszaru objętego planem, do których inwestor wykaże tytuł prawny.

§ 7. Ustalenia w zakresie sposobów i terminów tymczasowego zagospodarowania i urządzania terenów - nie wprowadza się ograniczeń.

§ 8. Z uwagi na brak wzrostu wartości nieruchomości w związku z uchwaleniem planu, nie ustala się stawek procentowych do określenia opłaty, o której mowa w art. 36 ust. 4 ustawy z dnia 27 marca 2003 roku o planowaniu i zagospodarowaniu przestrzennym (Dz.U. z 2020 r. poz. 293, z późn. zm.).

Rozdział 3.

SZCZEGÓŁOWE ZASADY I WARUNKI KSZTAŁTOWANIA PRZESTRZENI

§ 9. Ustalenia dla terenu oznaczonego na rysunku planu symbolem **1.IW**:

- 1) przeznaczenie - teren infrastruktury technicznej - wodociągi;
- 2) zasady podziału geodezyjnego:
 - a) dopuszcza się, z zastrzeżeniem lit. b, wydzielenie działek budowlanych o powierzchni nie mniejszej niż 0,0300 ha,
 - b) dopuszcza się wydzielenie działki budowlanej o powierzchni nie większej niż 0,0100 ha, przeznaczonej na potrzeby lokalizacji obiektów infrastruktury technicznej innych niż określone w pkt 3 lit. a;
- 3) zasady i warunki zabudowy i zagospodarowania terenu:
 - a) obiekty infrastruktury technicznej związane z systemem wodociągowym,
 - b) dopuszcza się budynek infrastruktury technicznej niezwiązany z systemem wodociągowym, lokalizowany na działce budowlanej, o której mowa w pkt 2 lit. b,
 - c) wysokość budynków - do 5 m,
 - d) liczba kondygnacji nadziemnych - jedna,
 - e) geometria dachów - dowolne,
 - f) powierzchnia zabudowy - do 25% powierzchni działki budowlanej,
 - g) maksymalna intensywność zabudowy - 0,25,
 - h) powierzchnia biologicznie czynna - co najmniej 25% powierzchni działki budowlanej,
 - i) dopuszcza się, z uwzględnieniem linii zabudowy, lokalizację budynków ścianą bez otworów okiennych i drzwiowych w odległości 1,5 m od granicy działki budowlanej;
- 4) obsługa komunikacyjna - dostęp do drogi publicznej - do ulicy Jagiellonów (poza granicami obszaru objętego planem) - pośrednio działkę ewidencyjną nr 189/4 obręb 0001.

§ 10. Ustalenia dla terenu oznaczonego na rysunku planu symbolem 2.KDW-G:

- 1) przeznaczenie - droga wewnętrzna z dopuszczeniem zabudowy garażowej;
- 2) zasady podziału geodezyjnego:
 - a) dopuszcza się, z zastrzeżeniem lit. b, wydzielenie działek budowlanych o powierzchni nie mniejszej niż 0,0020 ha, przeznaczonych na potrzeby lokalizacji budynków garażowych,
 - b) dopuszcza się wydzielenie działek budowlanych o łącznej powierzchni nie większej niż 0,0050 ha, przeznaczonych na potrzeby lokalizacji obiektów infrastruktury technicznej;
- 3) zasady i warunki zabudowy i zagospodarowania terenu:
 - a) droga jednojezdniowa, dopuszcza się niewyodrębnianie jezdni i chodników,
 - b) dopuszcza się budynki garażowe w zabudowie szeregowej, budynki garażowe wielostanowiskowe,
 - c) dopuszcza się budynki infrastruktury technicznej, lokalizowane na działkach budowlanych, o których mowa w pkt 2 lit. b,
 - d) szerokość w liniach rozgraniczających - zmienna, zgodnie z rysunkiem planu,
 - e) wysokość budynków:
 - do 4 m, przy czym obowiązuje jednakowa wysokość budynków garażowych w zabudowie szeregowej, z zastrzeżeniem tiret drugie,
 - do 5 m - w przypadku budynków, o których mowa w lit. c,
 - f) liczba kondygnacji nadziemnych - jedna,
 - g) geometria dachów - dachy dowolne, przy czym na budynkach garażowych w zabudowie szeregowej dachy o ujednoliconym kształcie,
 - h) powierzchnia zabudowy - do 100% powierzchni działek budowlanych, o których mowa w pkt 2, przy czym nie więcej niż 35% powierzchni terenu,

- i) maksymalna intensywność zabudowy - 1,00 - w przypadku działek budowlanych, o których mowa w pkt 2,
 - j) powierzchnia biologicznie czynna - nie wymaga się - w przypadku działek budowlanych, o których mowa w pkt 2, przy czym co najmniej 20% powierzchni terenu,
 - k) linie zabudowy nieprzekraczalne - zgodnie z rysunkiem planu,
 - l) dopuszcza się, z uwzględnieniem linii zabudowy, lokalizację budynków ścianą bez otworów okiennych i drzwiowych bezpośrednio przy granicy działki budowlanej lub w odległości 1,5 m;
- 4) obsługa komunikacyjna:
- a) powiązania z terenami komunikacji - z ulicą Jagiellonów (poza granicami obszaru objętego planem),
 - b) należy zapewnić dostęp do drogi publicznej - do ulicy Jagiellonów (poza granicami obszaru objętego planem) dla terenu 3.U.

§ 11. Ustalenia dla terenu oznaczonego na rysunku planu symbolem 3.U:

- 1) przeznaczenie - zabudowa usługowa;
- 2) zasady podziału geodezyjnego:
 - a) dopuszcza się, z zastrzeżeniem lit. b, podział na działki budowlane o powierzchni nie mniejszej niż 0,05 ha,
 - b) dopuszcza się wydzielenie działek budowlanych o łącznej powierzchni nie większej niż 0,01 ha, przeznaczonych na potrzeby lokalizacji obiektów infrastruktury technicznej;
- 3) zasady i warunki zabudowy i zagospodarowania terenu:
 - a) budynki usługowe; dopuszcza się składy, magazyny,
 - b) dopuszcza się dodatkowo, poza obiektami, o których mowa w lit. a, budynki garażowe, gospodarcze lub garażowo-gospodarcze, pod warunkiem zlokalizowania obiektów wymienionych w lit. a,
 - c) dopuszcza się budynki infrastruktury technicznej, lokalizowane na działkach budowlanych, o których mowa w pkt 2 lit. b,
 - d) wysokość budynków:
 - do 12 m, z zastrzeżeniem tiret drugie,
 - do 5 m - w przypadku budynków, o których mowa w lit. c,
 - e) liczba kondygnacji nadziemnych:
 - do trzech, z zastrzeżeniem tiret drugie,
 - jedna - w przypadku budynków, o których mowa w lit. c,
 - f) geometria dachów - dowolne,
 - g) powierzchnia zabudowy - do 60% powierzchni działki budowlanej,
 - h) maksymalna intensywność zabudowy - 1,20,
 - i) powierzchnia biologicznie czynna:
 - co najmniej 10% powierzchni działki budowlanej, z zastrzeżeniem tiret drugie,
 - nie wymaga się - w przypadku działek budowlanych, o których mowa w pkt 2 lit. b,
 - j) linie zabudowy nieprzekraczalne - zgodnie z rysunkiem planu,
 - k) dopuszcza się, z uwzględnieniem linii zabudowy, lokalizację budynków ścianą bez otworów okiennych i drzwiowych bezpośrednio przy granicy działki budowlanej lub w odległości 1,5 m;
- 4) obsługa komunikacyjna - dostęp do drogi publicznej - do ulicy Jagiellonów (poza granicami obszaru objętego planem) - bezpośrednio lub pośrednio poprzez drogę wewnętrzną z dopuszczeniem zabudowy garażowej 2.KDW-G lub drogę wewnętrzną 4.KDW.

§ 12. Ustalenia dla terenu oznaczonego na rysunku planu symbolem 4.KDW:

- 1) przeznaczenie - droga wewnętrzna;
- 2) zasady i warunki zabudowy i zagospodarowania terenu:
 - a) droga jednojezdniowa, dopuszcza się niewyodrębnianie jezdni i chodników,
 - b) szerokość w liniach rozgraniczających - zmienna, zgodnie z rysunkiem planu, nie mniejsza niż 7,5 m,
 - c) powierzchnia biologicznie czynna - nie wymaga się;
- 3) obsługa komunikacyjna:
 - a) powiązania z terenami komunikacji - z ulicą Jagiellonów (poza granicami obszaru objętego planem),
 - b) należy zapewnić dostęp do drogi publicznej - do ulicy Jagiellonów (poza granicami obszaru objętego planem), dla terenów: 3.U i 5.U oraz terenów kolejowych (poza granicami obszaru objętego planem).

§ 13. Ustalenia dla terenu oznaczonego na rysunku planu symbolem 5.U:

- 1) przeznaczenie - zabudowa usługowa;
- 2) zasady podziału geodezyjnego:
 - a) dopuszcza się, z zastrzeżeniem lit. b, podział na działki budowlane o powierzchni nie mniejszej niż 0,0250 ha,
 - b) dopuszcza się wydzielenie działek budowlanych o łącznej powierzchni nie większej niż 0,0050 ha, przeznaczonych na potrzeby lokalizacji obiektów infrastruktury technicznej;
- 3) zasady i warunki zabudowy i zagospodarowania terenu:
 - a) budynki usługowe; dopuszcza się składy, magazyny,
 - b) dopuszcza się dodatkowo, poza obiektami, o których mowa w lit. a, budynki garażowe, gospodarcze lub garażowo-gospodarcze, pod warunkiem zlokalizowania obiektów wymienionych w lit. a,
 - c) dopuszcza się budynki infrastruktury technicznej, lokalizowane na działkach budowlanych, o których mowa w pkt 2 lit. b,
 - d) wysokość budynków:
 - do 12 m, z zastrzeżeniem tiret drugie,
 - do 5 m - w przypadku budynków, o których mowa w lit. c,
 - e) liczba kondygnacji nadziemnych:
 - do trzech, z zastrzeżeniem tiret drugie,
 - jedna - w przypadku budynków, o których mowa w lit. c,
 - f) geometria dachów - dowolne,
 - g) powierzchnia zabudowy - do 80% powierzchni działki budowlanej,
 - h) maksymalna intensywność zabudowy - 1,60,
 - i) powierzchnia biologicznie czynna - nie wymaga się,
 - j) linie zabudowy nieprzekraczalne - zgodnie z rysunkiem planu,
 - k) dopuszcza się, z uwzględnieniem linii zabudowy, lokalizację budynków ścianą bez otworów okiennych i drzwiowych bezpośrednio przy granicy działki budowlanej lub w odległości 1,5 m,
 - l) dopuszcza się przedsięwzięcie mogące potencjalnie znacząco oddziaływać na środowisko - stację paliw na działce ewidencyjnej nr 197/42 obręb 0001;
- 4) obsługa komunikacyjna - dostęp do drogi publicznej - do ulicy Jagiellonów (poza granicami obszaru objętego planem) - bezpośrednio lub pośrednio poprzez drogę wewnętrzną 4.KDW.

Rozdział 4.
USTALENIA KOŃCOWE

§ 15. Nie podejmuje się, poza wymienionymi w rozdziałach 2 i 3, ustaleń w zakresie, o którym mowa w art. 15 ust. 2 ustawy z dnia 27 marca 2003 roku o planowaniu i zagospodarowaniu przestrzennym (Dz.U. z 2020 r. poz. 293, z późn. zm.) z uwagi na ich niewystępowanie.

§ 16. W granicach planu traci moc uchwała Nr XLV/411/98 Rady Miejskiej w Płotach z dnia 19 czerwca 1998 roku, w sprawie zmian w miejscowym planie ogólnym zagospodarowania przestrzennego Miasta Płoty, obejmujących tereny w obszarze jednostki strukturalnej „A” i określone symbolami planu: A1-P/A, A2-RPU/A, A3- RPU/R/U, A7a/KK/K, A10-RO/R, A19-RPU/A, A23-MJ, B/A, A26-WZ, A27-UR (Dz. Urz. Woj. Szczecińskiego Nr 22, poz. 219 z dnia 1 września 1998 r.).

§ 17. Wykonanie uchwały powierza się Burmistrzowi Płotów.

§ 18. Uchwała wchodzi w życie po upływie 14 dni od dnia ogłoszenia w Dzienniku Urzędowym Województwa Zachodniopomorskiego.

Przewodnicząca Rady Miejskiej

Iwona Taśmińska

Miejscowy plan zagospodarowania przestrzennego w rejonie ulicy Jagiellonów w Płotach

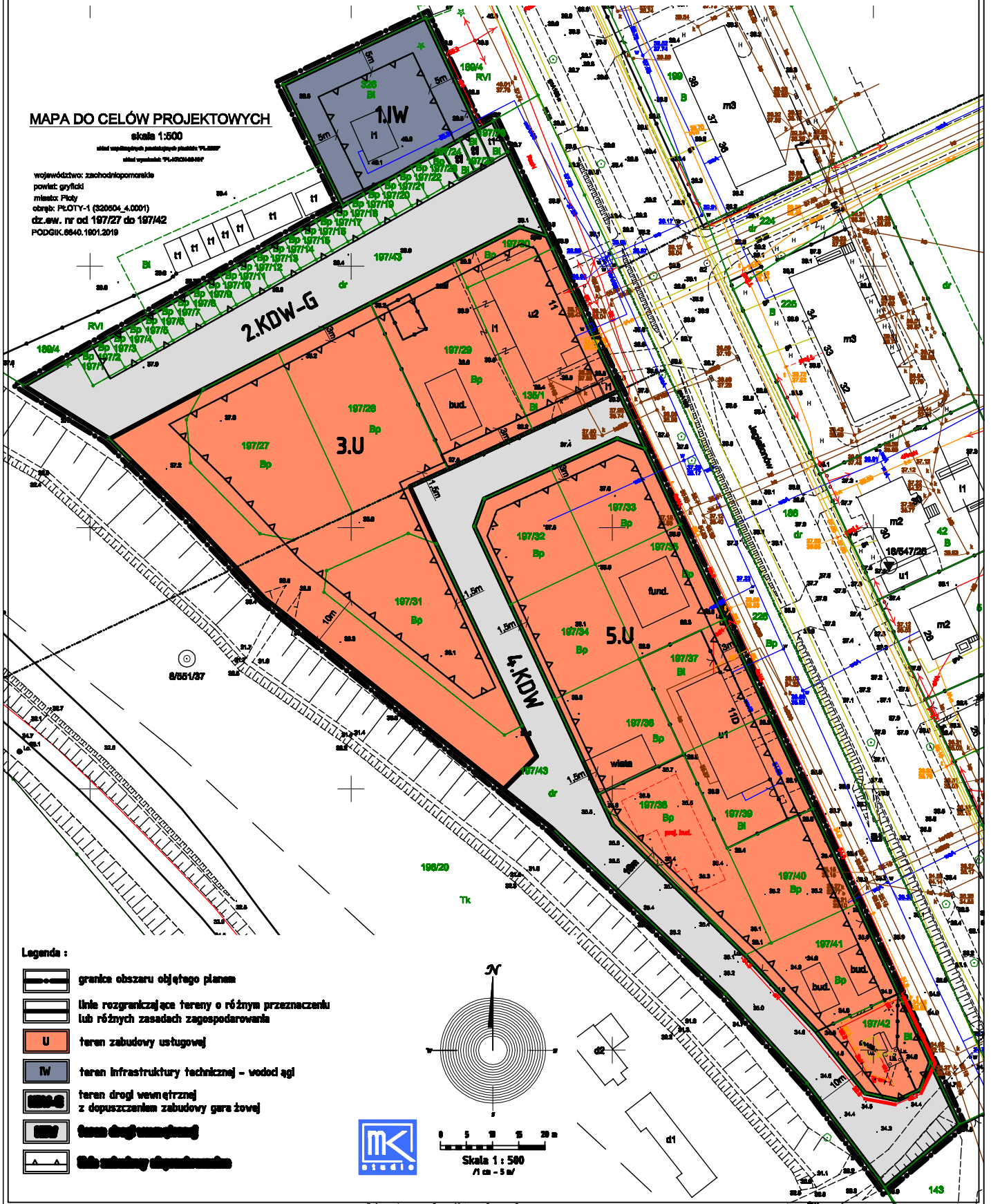
Załącznik nr 1 do Uchwały Nr XXIX/224/2020 Rady Miejskiej w Płotach z dnia 25 listopada 2020 r.

MAPA DO CELÓW PROJEKTOWYCH

skala 1:500

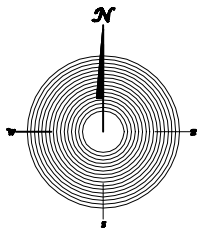
skala mapy podłoża: 1:5000
skala rysunku: 1:4000

województwo: zachodniopomorskie
powiat: gryficki
miasto: Płoty
obręb: PŁOTY-1 (320504_4.0001)
dz.ew. nr od 187/27 do 187/42
PODGIK.0940.1001.2019



Legenda :

- granice obszaru objętego planem
- linie rozgraniczające tereny o różnym przeznaczeniu lub różnych zasadach zagospodarowania
- U teren zabudowy usługowej
- IW teren infrastruktury technicznej - wodociąg
- teren drogi wewnętrznej z dopuszczeniem zabudowy garażowej
- teren drogi wewnętrznej
- obiekt zabudowy indywidualnej



Skala 1 : 500

1 cm = 5 m

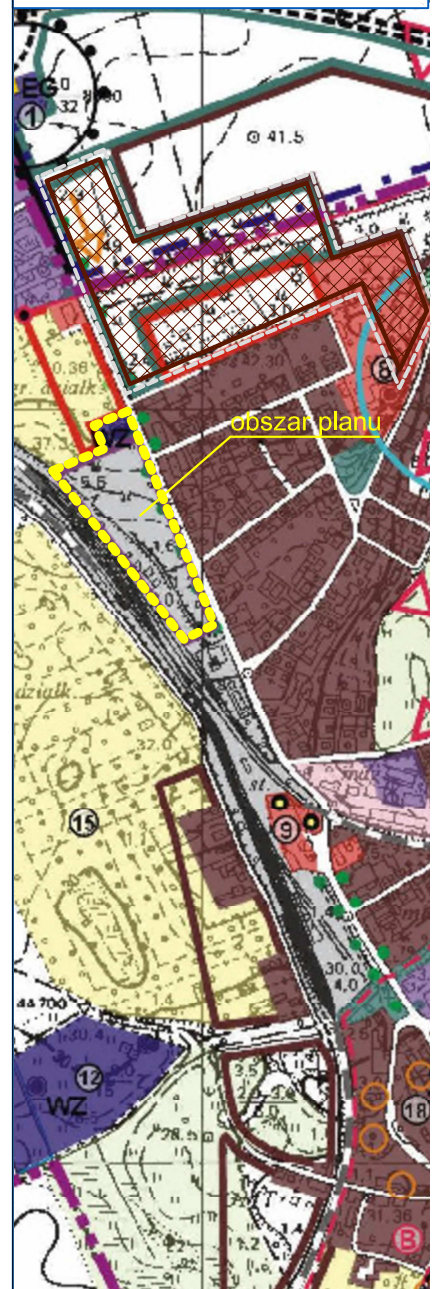


**STUDIUM UWARUNKOWAŃ I KIERUNKÓW ZAGOSPODAROWANIA PRZESTRZENNEGO
UWARUNKOWANIA I KIERUNKI ZAGOSPODAROWANIA PRZESTRZENNEGO
GMINY I MIASTA PŁOTY
RYS. SZCZEGÓŁOWE Nr 1-19**

- Granice gminy
- Granice wyznaczonych stref funkcjonalno-przestrzennych (w tym także granica administracyjna Miasta Płoty - stanowią równocześnie granice widolankowej strefy zabudowy miejskiej)
- ①, ②, ③... Oznaczenia stref j.w.
- Granice postulowanych stref zabudowy
Oznaczenia strefy zabudowy (przykładowe)
?- nr kolejny strefy funkcji-przestrz.
W- symbol funkcji słownej
1, 2, 3...- nr kolejny strefy zabudowy w strefie funkcji-przestrz.
W- strefy zabudowy wielofunkcyjnej
M- strefy zabudowy mieszkaniowej z dopuszczeniem funkcji uzupełniających
T- strefy zabudowy turystycznej
P- strefy zabudowy przemysłowo-skladowej, produkcyjnej rolniczej i przelotowa rolniczo-leśnej
R- strefy zabudowy rolniczej
- Granice stref ochronnych (ustalonych, potencjalnych)
- Rezerwat przyrody istniejący
- Pomniki przyrody - ustanowione - proponowane
- Rezerwat przyrody proponowany
- Użytki ekologiczne - łąki, łąki, mokradła
- Stanowiska gatunków chronionych roślin i zwierząt
- Tereny występowania i rozmnażania gatunków rzadkich i chronionych zwierząt i roślin (kategoria IUCN)
- ○ ○ ○ Korytasek ekologiczne
- ● ● ● Aleje przydrożne
- ▨ Obiekty nieużytkowane
- ▨ Obiekty wymagające rozbiórki bądź odbudowy.
- ▨ Obszary wymagające uporządkowania
- Obszary zabudowy
- Obszary zabudowy istniejącej (kolor funkcji)
- Sugerowane (preferowane) obszary zabudowy (obwódka- kolor funkcji)
- Kolory funkcji dla obszarów zabudowy istniejącej i sugerowanej
- Zabudowa mieszkaniowa z funkcjami uzupełniającymi
- Zabudowa przemysłowo-skladowa
- Obsługa produkcji rolnej i przetwórstwo
- Usługi- oświaty, sportu, turystyki, administracji kultury w tym obiekty sakralne
- Zieleń urzędzona (parki, boiska sportowe, skwery)
- Tereny komunikacji (kolej, stacje benzynowa itp.)
- Obiekty infrastruktury technicznej
- ET WIEŻE TELEKOMUNIKACYJNE
- EG STACJE REDUKCYJNE GAZU
- NO OCZYSZCZALNIE I PRZEPOMIOWNIE ŚCIEKÓW
- WZ UJĘCIA WODY I STACJE WODOCIĄGOWE
- EC KOTŁOWNIE
- Obszary o postulowanym przeznaczeniu na zalesienia (mogą, na mapach pokazano jedynie wskazane kompleksy postulowanych zalesień o znaczeniu krajobrazowym. Poza tym mogą być zalesione inne grunty przy spełnieniu warunków określonych w pkt. 18.8.2 Cz. II. " Studium"
- Obszary dopuszczalnej lokalizacji zabudowy lotniskowej (po opracowaniu MPZP)
- PE Złóża surowców naturalnych
- ▽ ZPK Obszary o walorach kwalifikujących do uznania za "obszar chronionego krajobrazu"
- ▽ QOK Obszary o walorach kwalifikujących do uznania "za zespół przyrodniczo krajobrazowy"
- Zasięg postulowanych stref ochrony archeologicznej
- VII
- VIII
- VIII
- Granice projektowanych stref ochrony konserwatorskiej
- ○ ○ ○ Oznaczenia j.w.
- Zabytki architektury ustanowione lub wnioskowane wpis do rejestru
- Zabytki architektury ustanowione - oznaczenie dla miasta Płoty
- Obiekty proponowane wpis do rejestru zabytków - oznaczenie dla miasta Płoty
- Obszary zieleni zabytkowej chronionej cmentarze, parki
- Lasy i zadrzewienia
- Lasy ochronne
- Wody otwarte
- Bagna, torfowiska, łąki podmokłe
- Ogrody działkowe, inne wieloletnie, sady
- Grunty orne
- Grunty małożyłne i nieużytki
- Linie energetyczne WN
- Linie energetyczne SN oraz transformatory
- Gazociąg WC istniejący
- Gazociąg WC projektowany
- Postulowane kierunki przesyłu i odbioru: - woda - zmiana kierunku przepływu wody - ścieki - gaz wariant I - gaz wariant II
- Drogi krajowa i wojewódzkie (DK..., DW..., ...)
- Drogi powiatowe
- Drogi gminne, inne ważniejsze utwardzone
- Przebieg drogi na obszarze zabudowanym
- Drogi projektowane
- Projektowana obwodnica K-1, K-2,
- ○ ○ ○ Projektowane ścieżki rowerowe
- Mosty, kładki itp.
- Projektowane węzły drogowe
- Koleje
- PKS
- Figury i krzyże
- Parking projektowany
- Projektowane lądowisko helikopterów (warianty lokalizacji)
- Miejscowości wymagające opracowania "planu" (MPZP) w granicach określonej strefy zabudowy
- EG Gazociąg WC projektowany na odcinku Sowno-Pniewo
- EG Gazociąg WC projektowany na odcinku Potulnic-Modlimowo-Pniewo - do likwidacji
- EG Projektowana stacja redukcyjna gazu i stopnia do likwidacji
- EG Propozycja przebiegu drogi ekspresowej S 6 wraz z propozycją lokalizacji węzła komunikacyjnego

ZMIANA STUDIUM UWARUNKOWAŃ I KIERUNKÓW ZAGOSPODAROWANIA PRZESTRZENNEGO GMINY I MIASTA PŁOTY

**Załącznik Nr 2
do uchwały Nr XXIX/224/2020
Rady Miejskiej w Płotach
z dnia 25 listopada 2020 r.**



Załącznik Nr 3 do uchwały Nr XXIX/224/2020
Rady Miejskiej w Płotach
z dnia 25 listopada 2020 r.

Rozstrzygnięcie o sposobie rozpatrzenia uwag wniesionych do projektu planu

Na podstawie art. 20 ust. 1 ustawy z dnia 27 marca 2003 roku o planowaniu i zagospodarowaniu przestrzennym (Dz.U. z 2020 r. poz. 293, z późn. zm.) Rada Miejska w Płotach rozstrzyga, co następuje:

Na podstawie oświadczenia Burmistrza Płotów w sprawie braku uwag do projektu miejscowego planu zagospodarowania przestrzennego w rejonie ulicy Jagiellonów w Płotach, wyłożonego do publicznego wglądu wraz z prognozą oddziaływania na środowisko w dniach od 19 sierpnia 2020 r. do 11 września 2020 r., nie rozstrzyga się o sposobie ich rozpatrzenia.

Załącznik Nr 4 do uchwały Nr XXIX/224/2020
Rady Miejskiej w Płotach
z dnia 25 listopada 2020 r.

Rozstrzygnięcie o sposobie realizacji, zapisanych w planie inwestycji z zakresu infrastruktury technicznej,
które należą do zadań własnych gminy oraz zasadach ich finansowania

Na podstawie art. 20 ust. 1 ustawy z dnia 27 marca 2003 roku o planowaniu i zagospodarowaniu przestrzennym (Dz.U. z 2020 r. poz. 293, z późn. zm.) Rada Miejska w Płotach rozstrzyga, co następuje:

Z ustaleń zawartych w uchwale w sprawie *miejscowego planu zagospodarowania przestrzennego w rejonie ulicy Jagiellonów w Płotach* oraz z przeprowadzonej analizy wynika, że uchwalenie miejscowego planu zagospodarowania przestrzennego nie wymaga ponoszenia kosztów z budżetu Gminy Płoty na wykonanie inwestycji z zakresu infrastruktury technicznej, które są zadaniami własnymi gminy.