



DZIENNIK URZĘDOWY

WOJEWÓDZTWA ZACHODNIOPOMORSKIEGO

Szczecin, dnia 22 grudnia 2020 r.

Poz. 5828

UCHWAŁA NR XXVIII/181/20 RADY MIEJSKIEJ W TYCHOWIE

z dnia 30 listopada 2020 r.

w sprawie wyznaczenia aglomeracji Tychowo

Na podstawie art. 87 ust. 1 i 4 ustawy z dnia 20 lipca 2017 r. Prawo wodne (Dz. U. 2020 poz. 310 z późn. zm.), po uzgodnieniu z Dyrektorem Zarządu Zlewni w Koszalinie Państwowego Gospodarstwa Wodnego Wody Polskie, oraz z Regionalnym Dyrektorem Ochrony Środowiska w Szczecinie, Rada Miejska w Tychowie uchwala, co następuje:

§ 1. Wyznacza się aglomerację Tychowo położoną w gminie Tychowo, powiat białogardzki, województwo zachodniopomorskie, o równoważnej liczbie mieszkańców 7284 RLM z oczyszczalnią ścieków zlokalizowaną w miejscowości Tychowo

§ 2. Obszar aglomeracji obejmuje swym zasięgiem miejscowości: Tychowo, Trzebiszyn, Retowo, Bukówko, Słonino, Zaspy Wielkie, Krosinko, Kikowo, Motarzyn, Doble, Żukówek, Sadkowo, Stare Dębno, Trzebiec, Wicewo, Osówko, Tychówko, Borzysław, Warnino,

§ 3. Część opisową projektu uchwały stanowi załącznik nr 1 do niniejszej uchwały

§ 4. Obszar i granice aglomeracji o której mowa w § 1, wyznaczono na mapie w skali 1:10 000 stanowiącej załącznik nr 2 do niniejszej uchwały.

§ 5. Wykonanie uchwały powierza się Burmistrzowi Tychowa.

§ 6. Uchwała wchodzi w życie po upływie 14 dni od dnia zgłoszenia w Dzienniku Urzędowym Województwa Zachodniopomorskiego.¹⁾

Przewodniczący Rady

Paweł Kowalski

¹⁾Niniejsza uchwała była poprzedzona Uchwałą Nr VIII/160/15 Sejmiku Województwa Zachodniopomorskiego z dnia 17 listopada 2015 r. w sprawie wyznaczenia aglomeracji Tychowo oraz likwidacji aglomeracji Tychowo wyznaczonej rozporządzeniem Nr 36/2008 Wojewody Zachodniopomorskiego z dnia 29 sierpnia 2008 roku (Dz. Urz. Woj. Zachodniopomorskiego 2015 poz. 5520), zmieniona Uchwałą Nr XLVIII/390/18 Rady Miejskiej W Tychowie z dnia 23 sierpnia 2018 r. w sprawie wprowadzenia zmian w aglomeracji Tychowo (Dz. Urz. Woj. Zachodniopomorskiego 2018 poz. 3980), zmieniona Uchwałą Nr VI/40/19 Rady Miejskiej W Tychowie z dnia 26 marca 2019 r. w sprawie zmiany uchwały w sprawie wprowadzenia zmian w aglomeracji Tychowo (Dz. Urz. Woj. Zachodniopomorskiego 2019 poz. 2203), która traci moc z dniem wejścia w życie niniejszej uchwały zgodnie z art. 565 ust. 2 ustawy z dnia 20 lipca 2017 r. – Prawo wodne

**Załącznik nr 1
do Uchwały XXVIII/181/20
Rady Miejskiej w Tychowie
z dnia 30 listopada 2020 r.**

Część opisowa projektu uchwały

Rozporządzenie Ministra Gospodarki Morskiej i Żeglugi Śródlądowej z dnia 27 lipca 2018 r. w sprawie sposobu wyznaczania obszarów i granic aglomeracji (Dz.U. 2018 poz. 1586) wskazuje wymagane do ujęcia w projekcie uchwały informacje:

- 1) długość i rodzaj sieci kanalizacyjnej:** długość istniejącej wynosi 106,6km, w tym:
 - sanitarna sieć grawitacyjna – 43,3 km
 - sanitarna sieć ciśnieniowa – 60,1 km
 - ogólnospławna sieć grawitacyjna – 0,0 km
 - ogólnospławna sieć ciśnieniowa – 0,0 km
 - kanalizacja deszczowa – 3,2 km
- 2) długość i rodzaj sieci kanalizacyjnej planowanej do budowy:** nie dotyczy
- 3) liczba stałych mieszkańców aglomeracji:** 5730 osób
- 4) liczba osób czasowo przebywających w aglomeracji:** 858 osób
- 5) przemysł obsługiwany przez sieć kanalizacyjną:** Zakłady przetwórstwa rybnego, Przedsiębiorstwo zajmujące się produkcją i sprzedażą produktów mleczarskich
- 6) liczbie stałych mieszkańców którzy będą obsługiwani przez planową do budowy sieć kanalizacyjną lub oczyszczalnię:** nie dotyczy (nie planuje się)
- 7) liczba osób czasowo przebywających będą obsługiwani przez planową do budowy sieć kanalizacyjną lub oczyszczalnię:** nie dotyczy (nie planuje się)
- 8) przemysł który będzie obsługiwany przez planową do budowy sieć kanalizacyjną lub oczyszczalnię obsługiwany przez sieć kanalizacyjną:** nie dotyczy (nie planuje się)
- 9) wskaźniki koncentracji:** nie dotyczy (nie planuje się budowy sieci kanalizacyjnej)
- 10) istniejące i planowane do budowy oczyszczalnie ścieków:**
 - nazwa oczyszczalni: Tychowo (istniejąca)
 - oznaczenie oczyszczalni: PLZA0740

- bezpośredni odbiornik ścieków oczyszczonych: rz. Liśnica
 - współrzędne geograficzne punktu zrzutu ścieków N53,91575718, E16,24964118
 - wydajność projektowa oczyszczalni wyrażona w RLM: 12315
 - Oczyszczalnia ścieków działa na podstawie pozwolenia wodnoprawnego znak SZ.ZUZ.2.421.262.2019.EK z dnia 26.09.2019 roku wydane decyzją Dyrektora Zarząd Zlewni w Koszalinie Państwowego Gospodarstwa Wodnego Wody Polskie na wprowadzanie oczyszczonych ścieków komunalnych z gminnej oczyszczalni ścieków w Tychowie do rzeki Liśnicy za pośrednictwem rowu (L-26). Ważność pozwolenia wodnoprawnego ustalono do dnia 26.09.2029 r.
- 11) aglomeracje zakończone końcowym punktem zrzutu ścieków komunalnych informacja, do której aglomeracji ścieki te będą odprowadzane, wraz z określeniem obciążenia oczyszczalni ścieków:** nie dotyczy
- 12) średnia dobową ilość ścieków komunalnych powstających na terenie aglomeracji :** 582 m³/d
- 13) średni roczny skład jakościowy ścieków surowych:**
- BZT₅ – 569 mgO₂/l, (Biochemiczne zapotrzebowanie na tlen, pięciodniowy okres analizy)
 - ChZTcr – 1492 mgO₂/l, (Chemiczne zapotrzebowanie na tlen)
 - zawiesina ogólna – 704 mg/l,
- 14) średnia przepustowość istniejącej oczyszczalni ścieków:** 1300 m³/d
- 15) ilość i skład jakościowy ścieków przemysłowych odprowadzanych przez zakłady do systemu kanalizacji zbiorczej:**
- Zakłady wytwarzające ścieki uwzględnione przy wyznaczaniu RLM
- w miejscowości Tychowo - wytwarzają 56 m³/dobę ścieków o wskaźniku BZT₅ = 320 [mgO₂/l]
 - w miejscowości Doble - wytwarzane jest 34 m³/dobę ścieków o wskaźniku BZT₅ = 700 [mgO₂/l]
- 16) nazwy zakładów, których podłączenie do systemu kanalizacji zbiorczej jest planowane:** nie planuje się
- 17) uzasadnienie określonej RLM aglomeracji:**
- Całkowita równoważna liczba mieszkańców „RLM” aglomeracji jest sumą RLM generowanego przez stałych mieszkańców, RLM generowanego przez osoby czasowo przebywające na terenie aglomeracji, oraz RLM pochodzenia przemysłowego
- liczba mieszkańców w granicach aglomeracji zameldowana na pobyt stały i czasowy: 5730 osób = 5730 RLM

- liczba osób czasowo przebywających w aglomeracji : 858 osób = 858 RLM
- RLM przemysłu: 696 RLM

RLM dla aglomeracji wynosi (suma RLM generowanego przez mieszkańców zameldowanych na pobyt stały i czasowy w granicach aglomeracji + suma RLM generowanego przez osoby czasowo przebywających na obszarze aglomeracji + RLM przemysłu z obszaru aglomeracji) = (5730+858+696) = **7284 RLM**

- 18) ilość ścieków powstających na terenie aglomeracji nieobjętych systemem kanalizacji zbiorczej, gdzie zastosowano systemy indywidualne albo planuje się zastosowanie systemów indywidualnych lub innych rozwiązań zapewniających taki sam poziom ochrony środowiska jak w przypadku systemów kanalizacji zbiorczej: 982 m³/rok**
- 19) strefy ochronne ujęć wody, zawierające oznaczenie aktów prawa miejscowego lub decyzji ustanawiających te strefy oraz zakazy, nakazy i ograniczenia obowiązujące na tych terenach:**

Strefy ochrony bezpośredniej:

Strefa ochronna w m. Zaspy Wielkie

Decyzją Dyrektora Zarządu Zlewni w Koszalinie Państwowego Gospodarstwa Wodnego Wody Polskie znak: SZ.ZUZ.2.4100.52.2019.Ech z dnia 30.09.2019 r. ustanowiono strefę ochronną obejmującą wyłącznie teren ochrony bezpośredniej ujęcia wody podziemnej zlokalizowanego w miejscowości Zaspy Wielkie, gm. Tychowo obejmującą dla SW-1/69 w całości obszar działki nr 149/25 obręb Zaspy Wielkie.

nałożone obowiązki

- odprowadzać wody opadowe lub roztopowe w sposób uniemożliwiający przedostawanie się ich do urządzeń służących do poboru wody,
- zagospodarować teren zielenią,
- odprowadzać poza granicę terenu ochrony bezpośredniej ścieki z urządzeń sanitarnych przeznaczonych do użytku dla osób zatrudnionych przy obsłudze urządzeń służących do poboru wody, ograniczyć wyłącznie do niezbędnych potrzeb przebywanie osób niezatrudnionych przy obsłudze urządzeń służących do poboru wody,
- ogrodzić teren ochrony bezpośredniej, a na ogrodzeniu umieścić tablicę zawierającą informację o ustanowieniu strefy ochronnej i zakazie wstępu osób nieupoważnionych,
- nie użytkować na terenie ochrony bezpośredniej, gruntów do celów niezwiązanych z eksploatacją ujęcia wody.

Strefa ochronna w m. Tychowo

Decyzją Dyrektora Zarządu Zlewni w Koszalinie Państwowego Gospodarstwa Wodnego Wody Polskie znak: SZ.ZUZ.2.4100.49.2019.ECh z dnia 30.09.2019 r. ustanowiono strefę ochronną obejmującą wyłącznie teren ochrony bezpośredniej ujęcia wody podziemnej

zlokalizowanego w miejscowości Tychowo obejmującą dla SW-1/73 w całości obszar działki nr 572/6 obręb nr 1 m. Tychowo i obejmującą dla SW-2/82 w całości obszar działki nr 574/2 obręb nr 42 m. Tychowo

nałożone obowiązki

- odprowadzać wody opadowe lub roztopowe w sposób uniemożliwiający przedostawanie się ich do urządzeń służących do poboru wody,
- zagospodarować teren zielenią,
- odprowadzać poza granicę terenu ochrony bezpośredniej ścieki z urządzeń sanitarnych przeznaczonych do użytku dla osób zatrudnionych przy obsłudze urządzeń służących do poboru wody, ograniczyć wyłącznie do niezbędnych potrzeb przebywanie osób niezatrudnionych przy obsłudze urządzeń służących do poboru wody,
- ogrodzić teren ochrony bezpośredniej, a na ogrodzeniu umieścić tablicę zawierającą informację o ustanowieniu strefy ochronnej i zakazie wstępu osób nieupoważnionych,
- nie użytkować na terenie ochrony bezpośredniej, gruntów do celów niezwiązanych z eksploatacją ujęcia wody.

Strefy ochrony pośredniej: nie występują

- 20) **obszary ochronne zbiorników wód śródlądowych zawierające oznaczenie aktów prawa miejscowego ustanawiających te obszary oraz zakazy, nakazy i ograniczenia obowiązujące na tych obszarach:** nie występują
- 21) **formy ochrony przyrody, o których mowa w art. 6 ustawy z dnia 16 kwietnia 2004 r. o ochronie przyrody, zawierające nazwę formy ochrony przyrody oraz tytuł i miejsce ogłoszenia aktu prawnego tworzącego, ustanawiającego albo wyznaczającego formę ochrony przyrody, oraz informacje o obszarach mających znaczenie dla wspólnoty znajdujących się na liście, o której mowa w art. 27 ust. 1 tej ustawy:**

Pomnik przyrody - „Trygław” w m. Tychowo

- Nazwa: Trygław
- Data ustanowienia: 1954-02-20
- Typ pomnika: Jednoobiektowy
- Rodzaj tworu: głąz narzutowy
- Tytuł: Rozporządzenie Nr 7/92 Wojewody Koszalińskiego z dnia 8 września 1992 r. w sprawie uznania za pomniki przyrody.
- Miejsce publikacji: Dz. Urz. Woj. Koszalińskiego
- Oznaczenie Dziennika Urzędowego: Dz. Urz. Woj. Koszalińskiego z 1992 r. nr 15 poz. 109 z 30.09.1992 r.
- Data publikacji: 1992-09-30

Obszar Natura 2000 - Ostoja Drawska

- Nazwa: Ostoja Drawska
- Data wyznaczenia: 2007-10-13
- Kod obszaru: PLB320019
- Rodzaj ochrony: Dyrektywa ptasia
- Tytuł: Rozporządzenie Ministra Środowiska z dnia 05.09.2007 r. zmieniające rozporządzenie w sprawie obszarów specjalnej ochrony ptaków Natura 2000
- Miejsce publikacji: Dziennik Urzędowy
- Oznaczenie Dziennika Urzędowego: Dz.U.07.179.1275
- Data publikacji: 2007-09-28

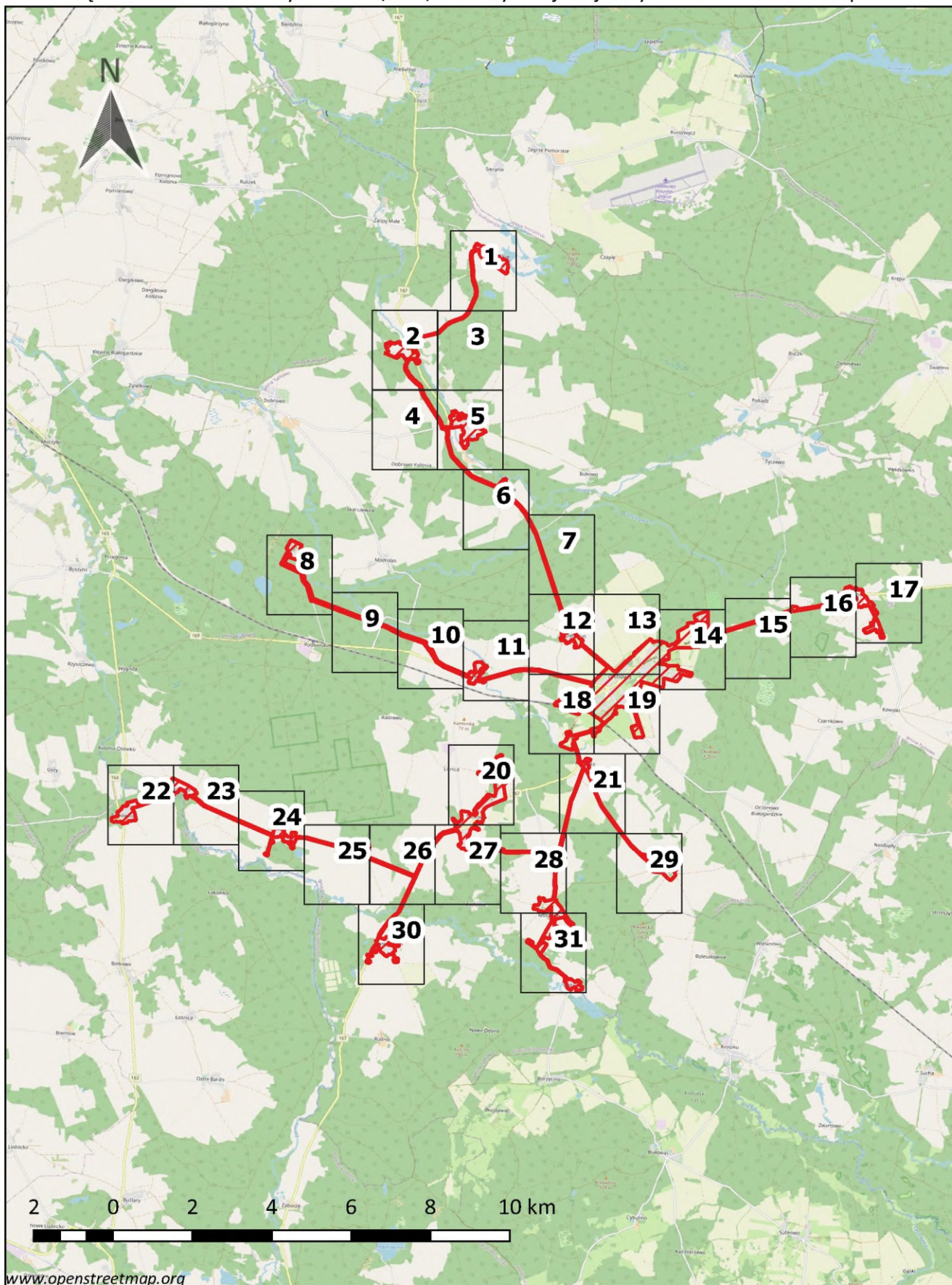
Obszar Natura 2000 - Dolina Radwi, Chocieli i Chotli

- Nazwa: Dolina Radwi, Chocieli i Chotli
- Rodzaj ochrony: Dyrektywa siedliskowa
- Data wyznaczenia: 2009-03-06
- Kod obszaru: PLH320022
- Tytuł: DECYZJA KOMISJI z dnia 12 grudnia 2008 r. przyjmująca na mocy dyrektywy Rady 92/43/EWG drugi zaktualizowany wykaz terenów mających znaczenie dla Wspólnoty składających się na kontynentalny region biogeograficzny (notyfikowana jako dokument nr C(2008) 8039)(2009/93/WE)
- Miejsce publikacji: Dziennik Urzędowy Unii Europejskiej
- Oznaczenie Dziennika Urzędowego: L 43 str. 63
- Data publikacji: 2009-02-13

Obszar Natura 2000 - Dorzecze Parsęty

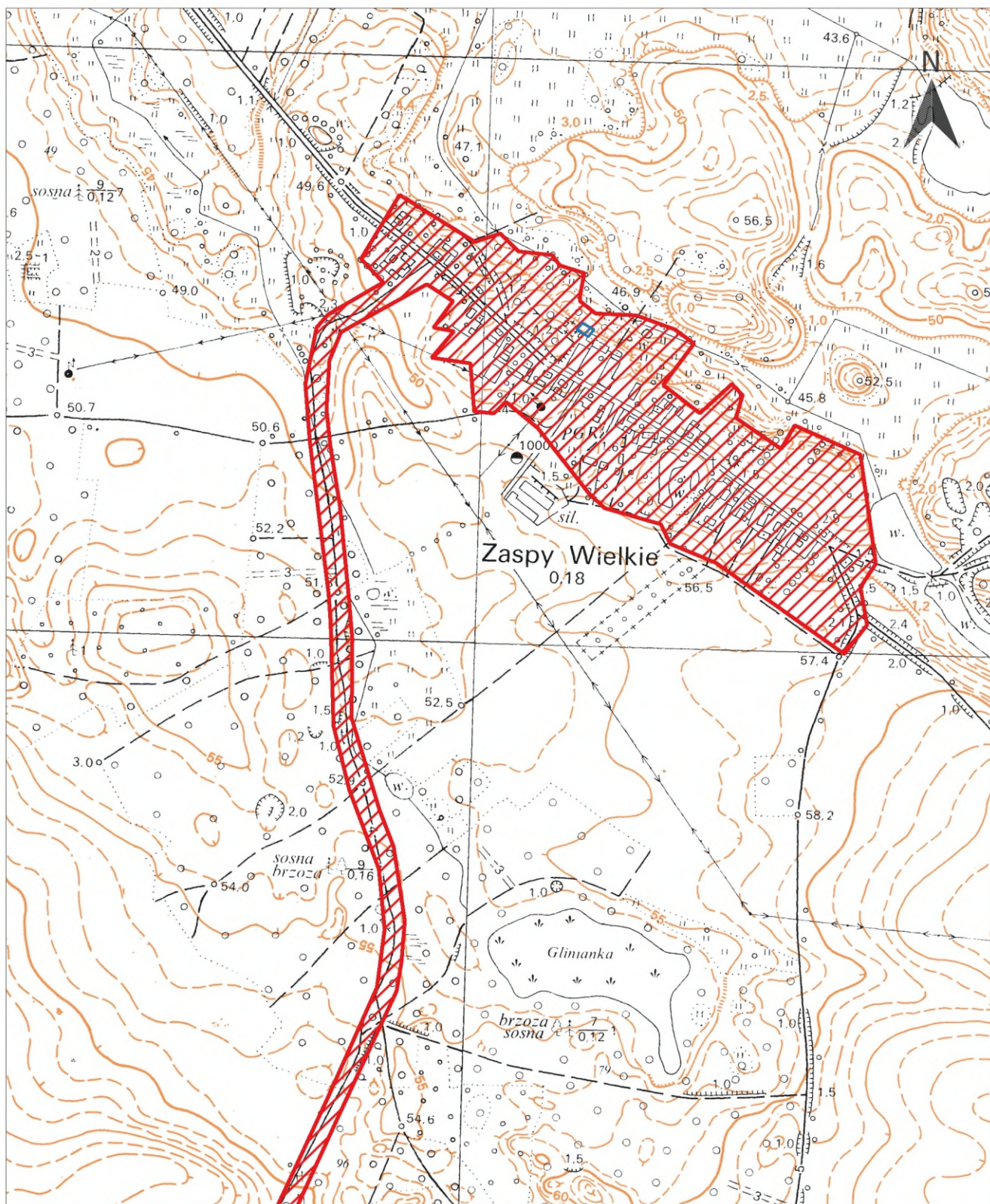
- Nazwa: Dorzecze Parsęty
- Data wyznaczenia: 2008-02-05
- Kod obszaru: PLH320007
- Rodzaj ochrony: Dyrektywa siedliskowa
- Tytuł: DECYZJA KOMISJI z dnia 13 listopada 2007 r. przyjmująca, na mocy dyrektywy Rady 92/43/EWG, pierwszy zaktualizowany wykaz terenów mających znaczenie dla Wspólnoty, składających się na kontynentalny region biogeograficzny (notyfikowana jako dokument C(2007)5043)(2008/25/WE)
- Miejsce publikacji: Dziennik Urzędowy Unii Europejskiej
- Oznaczenie Dziennika Urzędowego: L 12 str.383
- Data publikacji: 2008-01-15

Załącznik nr 2 do uchwały nr XXVIII/181/20 Rady Miejskiej w Tychowie z dnia 30 listopada 2020r.




Mapa poglądowa - rozkład arkuszy








skala 1 : 150 000

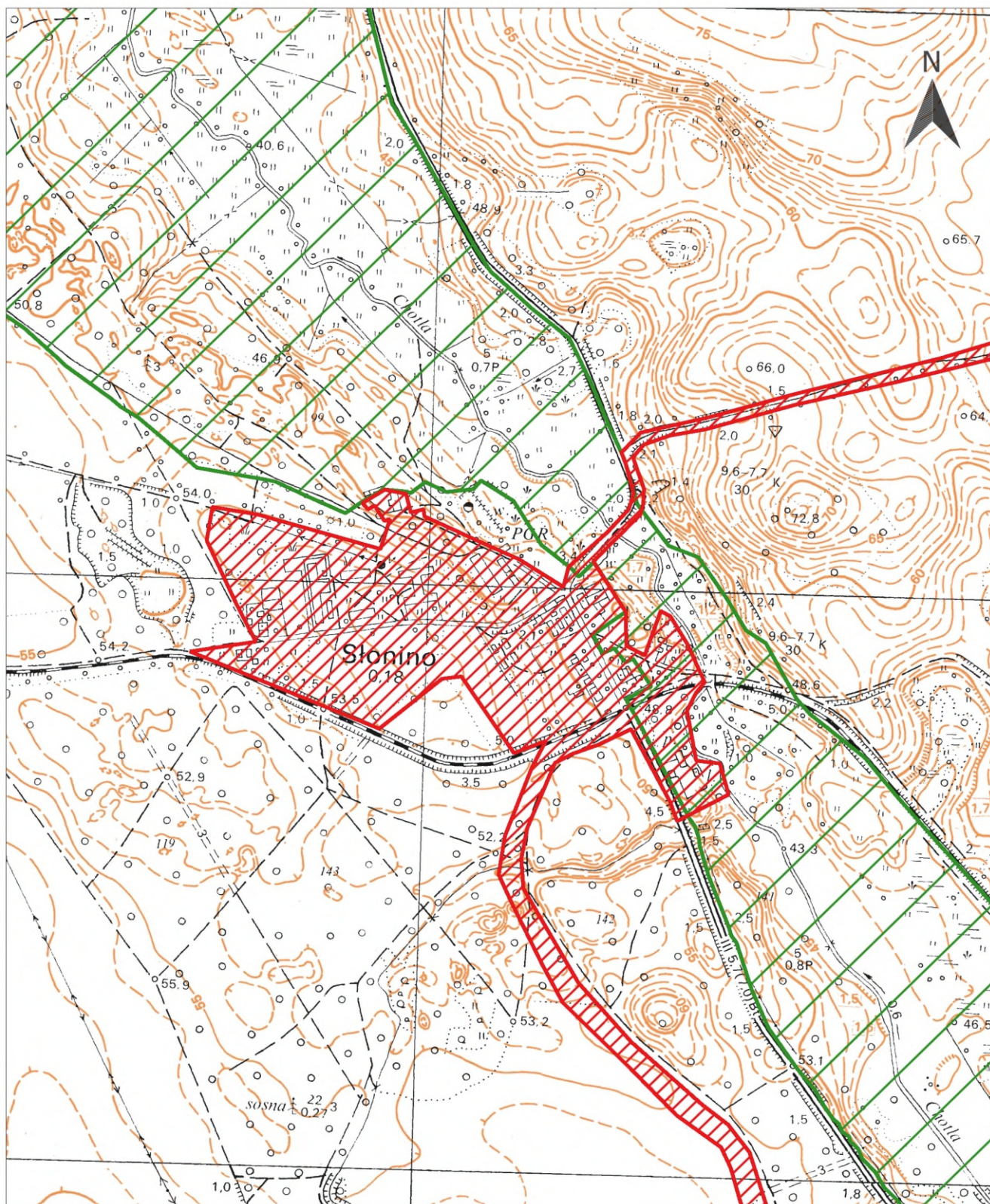


skala 1:10 000




Arkusz nr 1








- | | | |
|---|---|---|
|  granice administracyjne gminy |  granice i obszar aglomeracji |  oczyszczalnia ścieków |
|  strefy ochronne ujęć wód |  Natura 2000 - obszary ptasie | |
|  Pomniki Przyrody |  Natura 2000 - obszary siedliskowe | |

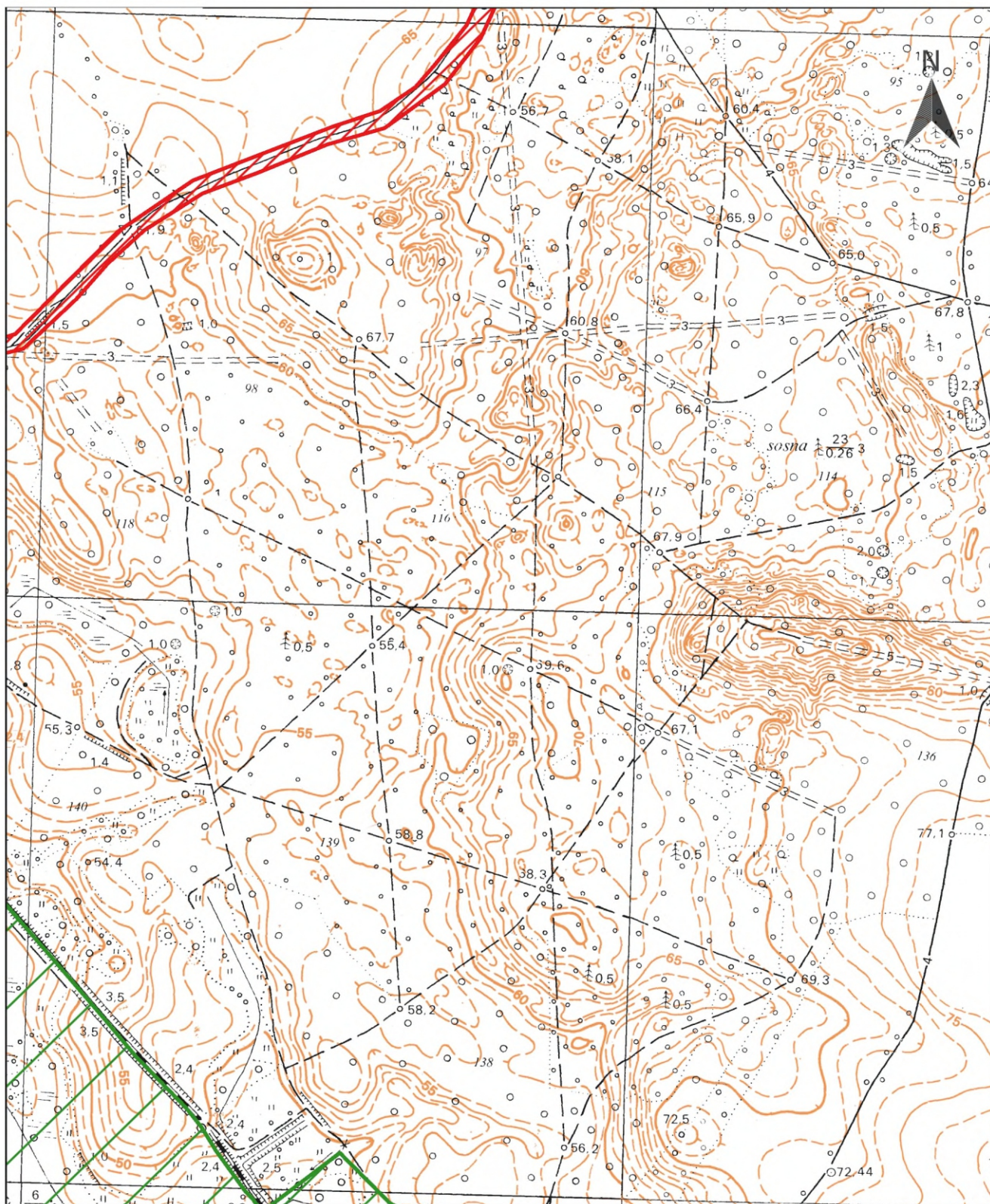


skala 1:10 000



Arkusz nr 2








- | | | |
|---|---|---|
|  granice administracyjne gminy |  granice i obszar aglomeracji |  oczyszczalnia ścieków |
|  strefy ochronne ujęć wód |  Natura 2000 - obszary ptasie | |
|  Pomniki Przyrody |  Natura 2000 - obszary siedliskowe | |



skala 1:10 000

0 250 500 750 m

Arkusz nr 3








- | | | |
|---|---|---|
|  granice administracyjne gminy |  granice i obszar aglomeracji |  oczyszczalnia ścieków |
|  strefy ochronne ujęć wód |  Natura 2000 - obszary ptasie | |
|  Pomniki Przyrody |  Natura 2000 - obszary siedliskowe | |

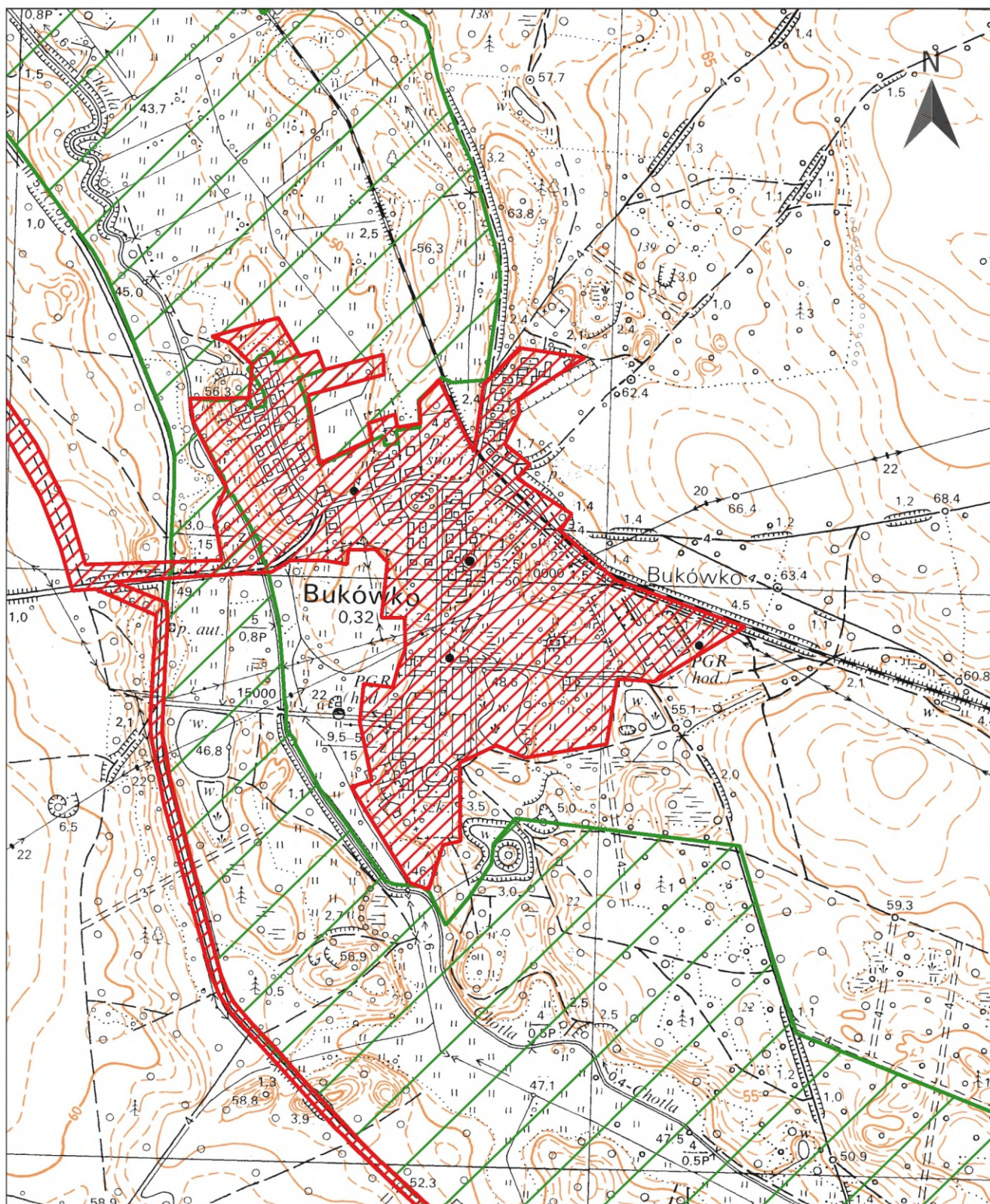


skala 1:10 000

0 250 500 750 m

Arkusz nr 4








- | | | |
|---|---|---|
|  granice administracyjne gminy |  granice i obszar aglomeracji |  oczyszczalnia ścieków |
|  strefy ochronne ujęć wód |  Natura 2000 - obszary ptasie | |
|  Pomniki Przyrody |  Natura 2000 - obszary siedliskowe | |

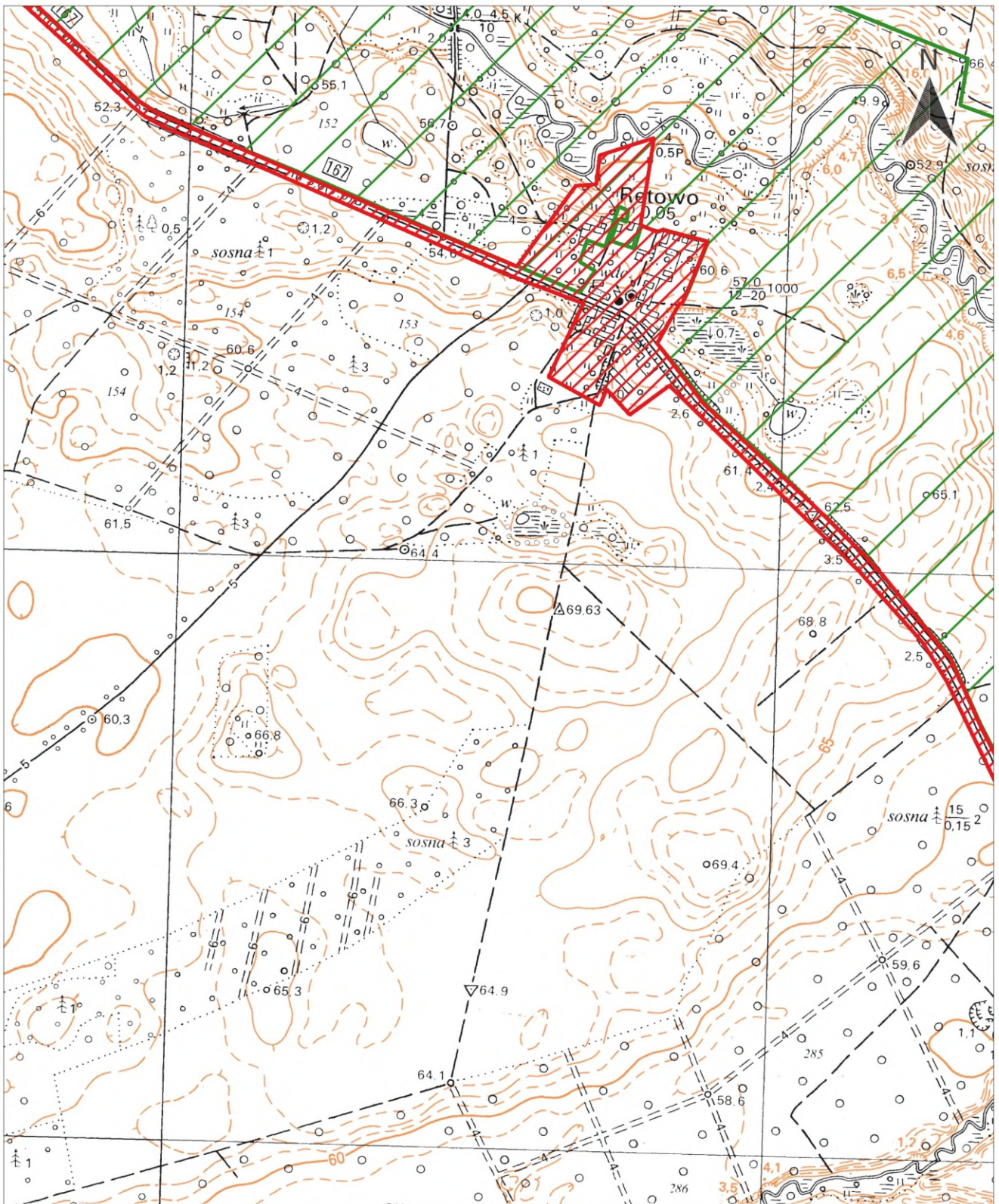


skala 1:10 000



Arkusz nr 5








- | | | |
|---|---|---|
|  granice administracyjne gminy |  granice i obszar aglomeracji |  oczyszczalnia ścieków |
|  strefy ochronne ujęć wód |  Natura 2000 - obszary ptasie | |
|  Pomniki Przyrody |  Natura 2000 - obszary siedliskowe | |

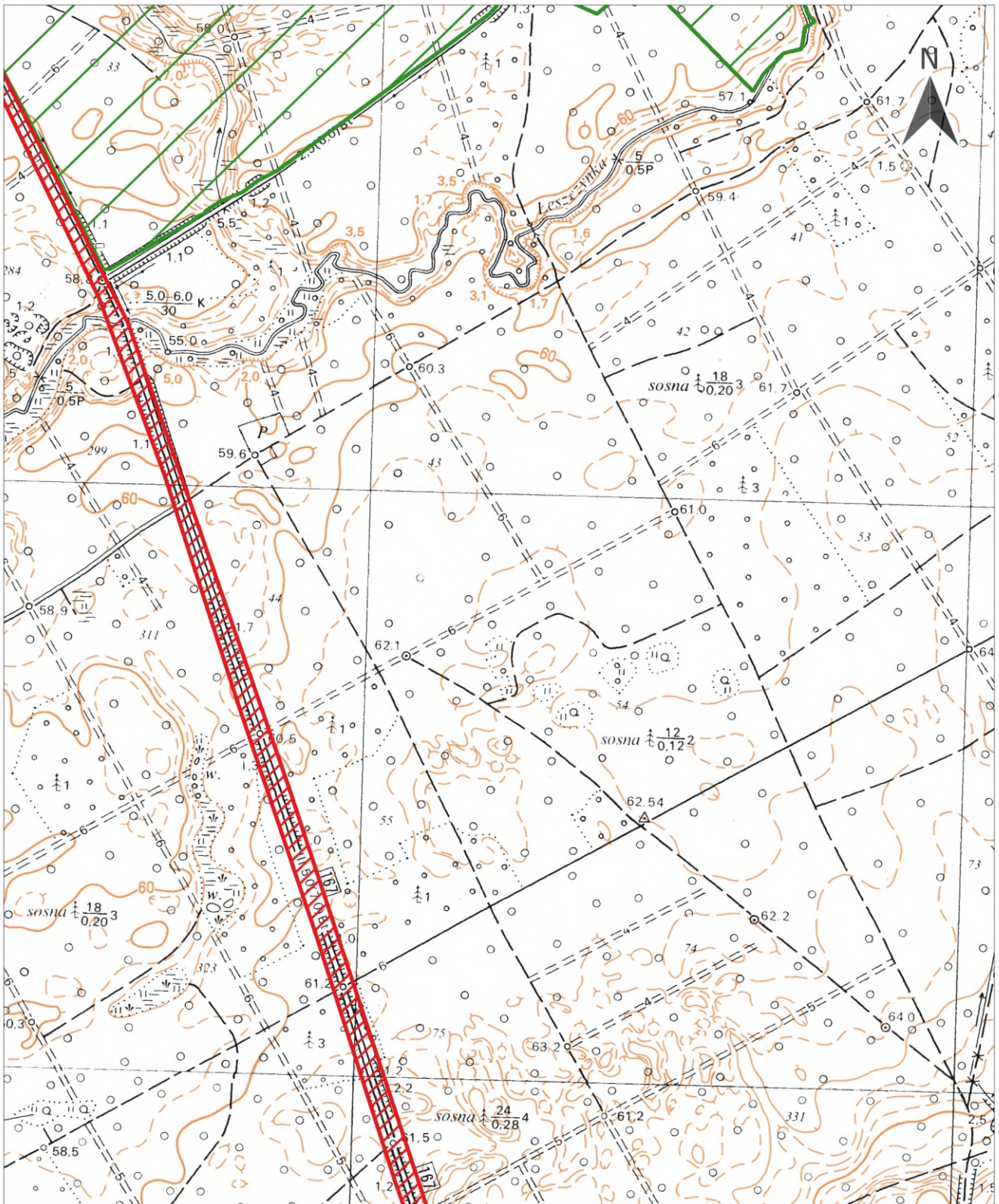


skala 1:10 000

0 250 500 750 m

Arkusz nr 6








- | | | |
|---|---|---|
|  granice administracyjne gminy |  granice i obszar aglomeracji |  oczyszczalnia ścieków |
|  strefy ochronne ujęć wód |  Natura 2000 - obszary ptasie | |
|  Pomniki Przyrody |  Natura 2000 - obszary siedliskowe | |

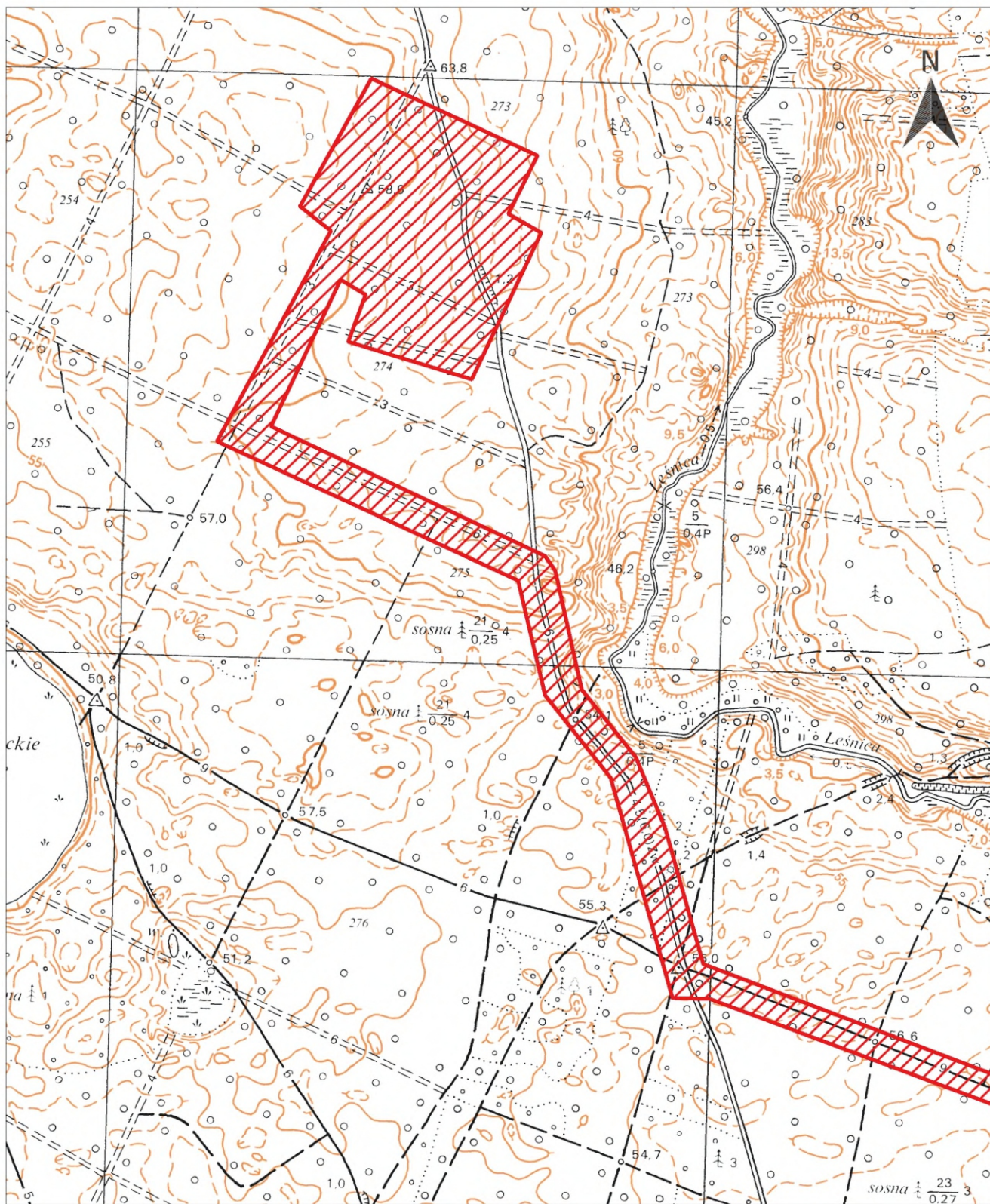


skala 1:10 000



Arkusz nr 7








- | | | |
|---|---|---|
|  granice administracyjne gminy |  granice i obszar aglomeracji |  oczyszczalnia ścieków |
|  strefy ochronne ujęć wód |  Natura 2000 - obszary ptasie | |
|  Pomniki Przyrody |  Natura 2000 - obszary siedliskowe | |

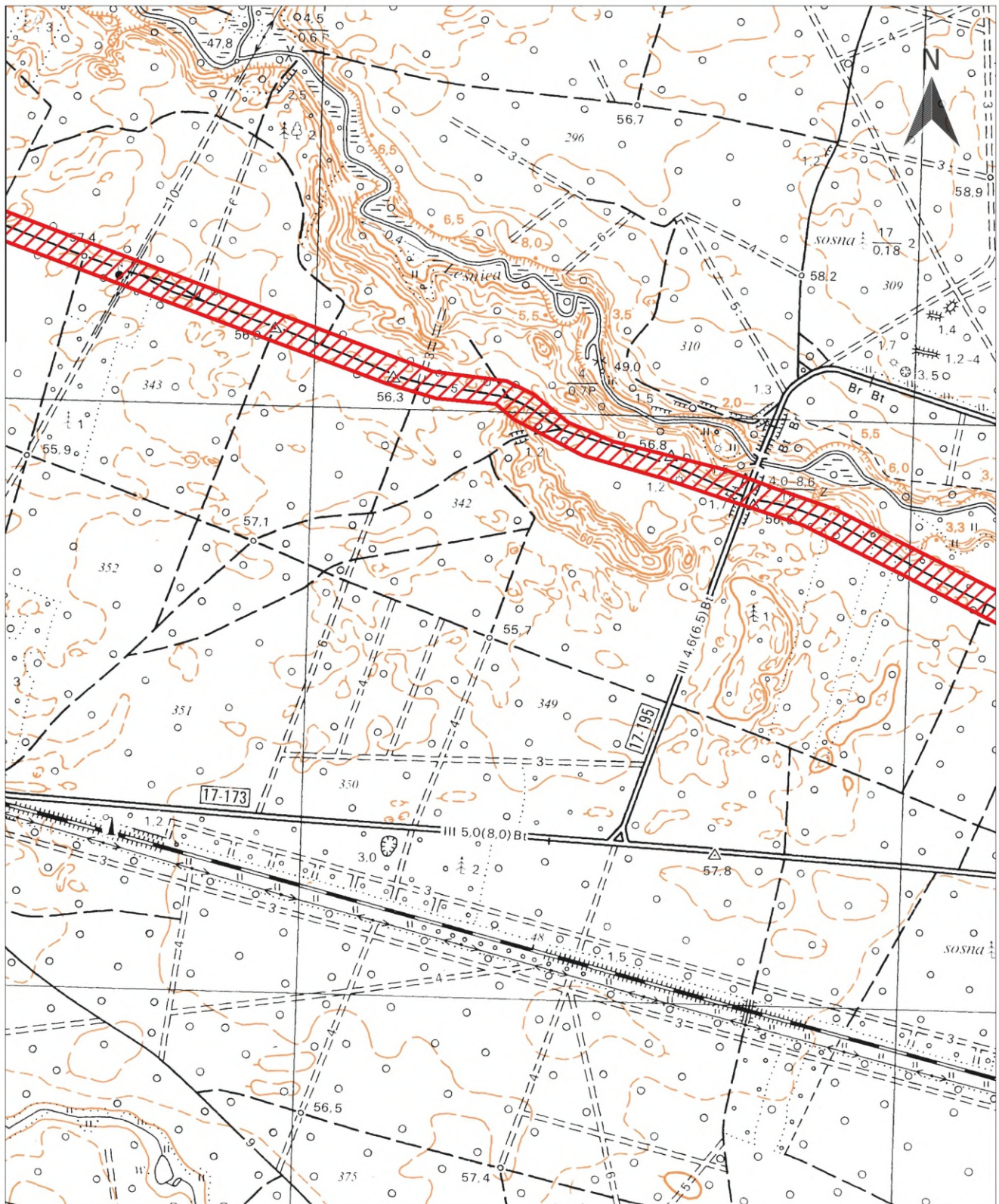


skala 1:10 000



Arkusz nr 8








- | | | |
|---|---|---|
|  granice administracyjne gminy |  granice i obszar aglomeracji |  oczyszczalnia ścieków |
|  strefy ochronne ujęć wód |  Natura 2000 - obszary ptasie | |
|  Pomniki Przyrody |  Natura 2000 - obszary siedliskowe | |

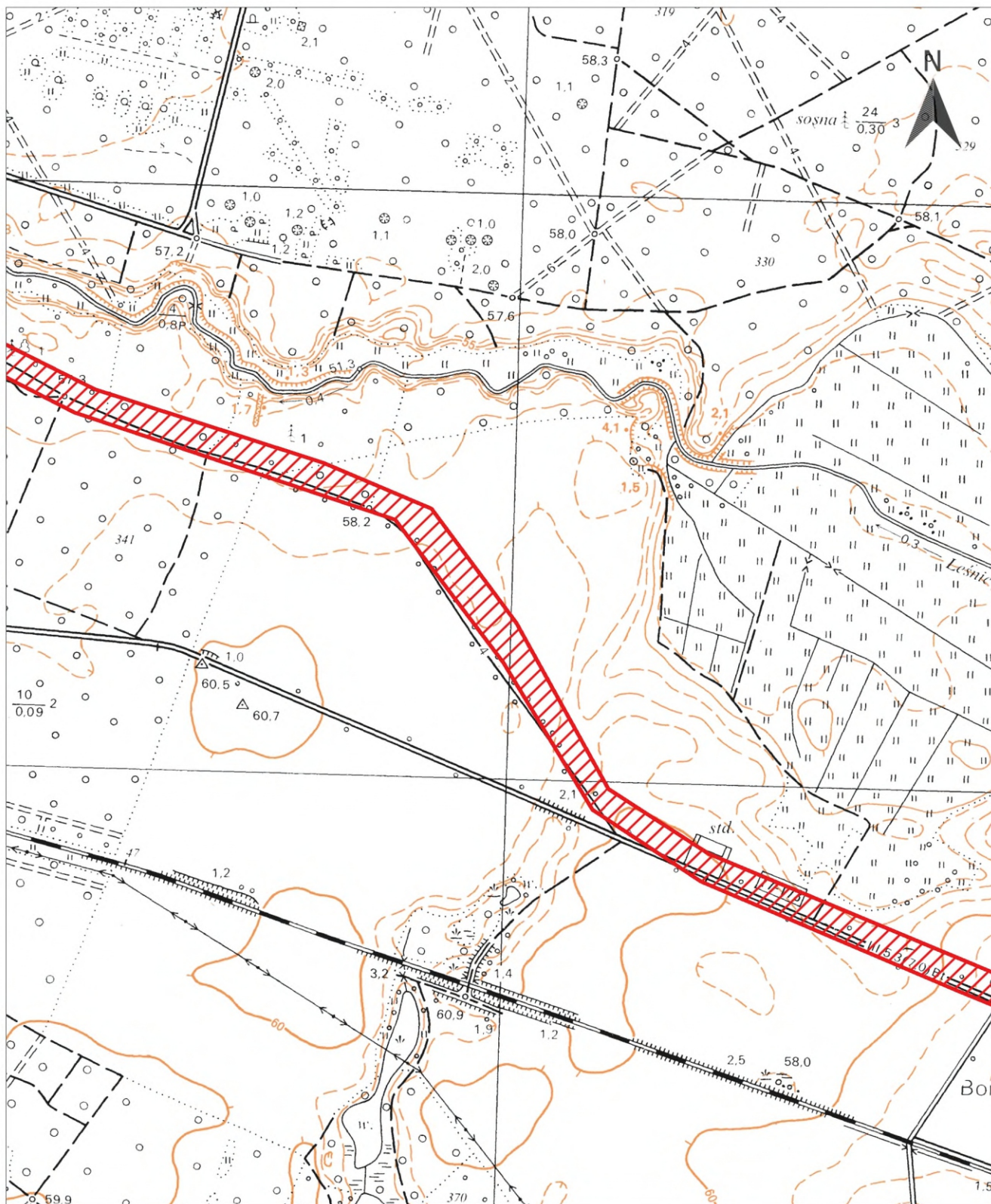


skala 1:10 000



Arkusz nr 9








- | | | |
|---|---|---|
|  granice administracyjne gminy |  granice i obszar aglomeracji |  oczyszczalnia ścieków |
|  strefy ochronne ujęć wód |  Natura 2000 - obszary ptasie | |
|  Pomniki Przyrody |  Natura 2000 - obszary siedliskowe | |

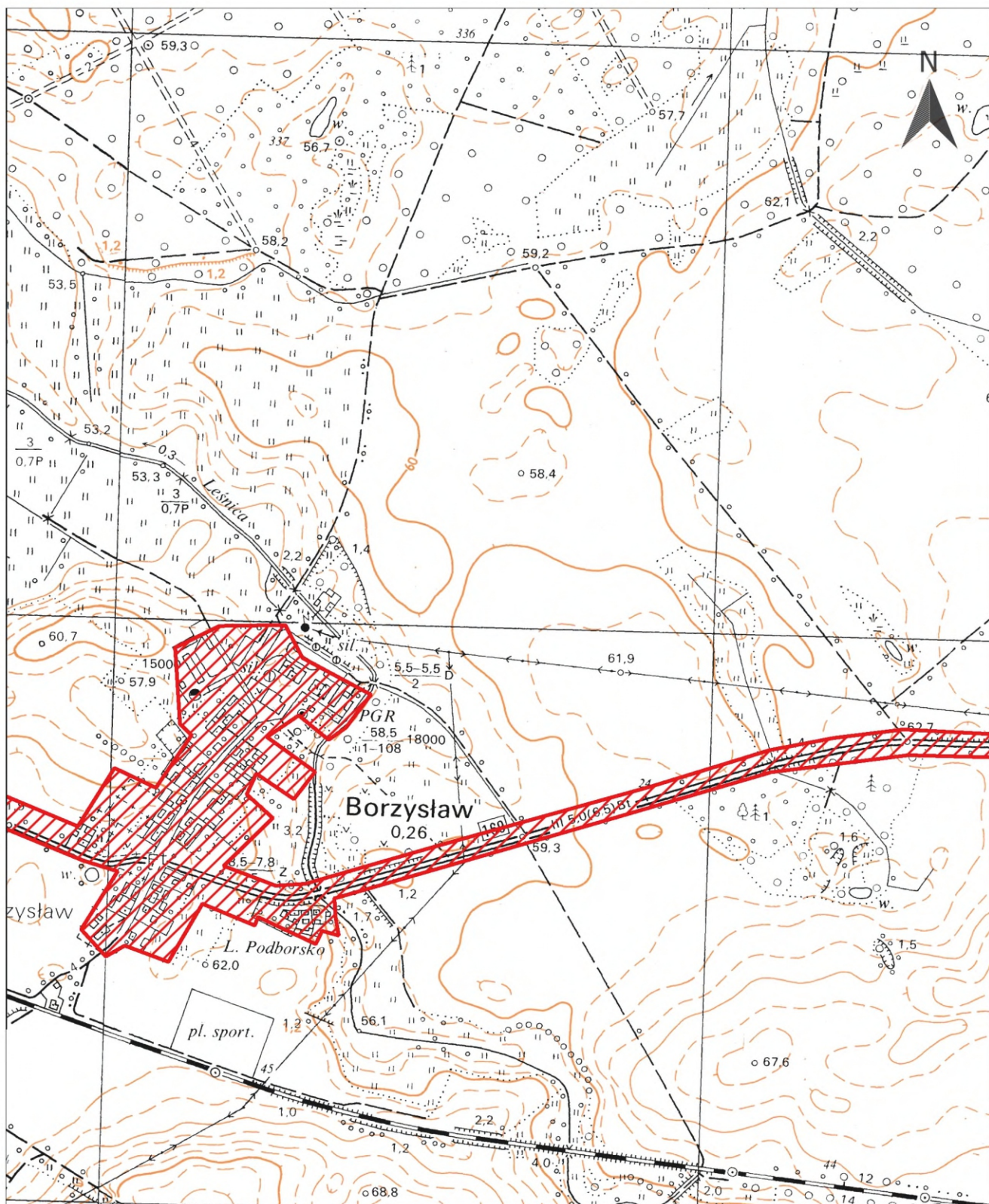


skala 1:10 000

0 250 500 750 m

Arkusz nr 10








- | | | |
|---|---|---|
|  granice administracyjne gminy |  granice i obszar aglomeracji |  oczyszczalnia ścieków |
|  strefy ochronne ujęć wód |  Natura 2000 - obszary ptasie | |
|  Pomniki Przyrody |  Natura 2000 - obszary siedliskowe | |

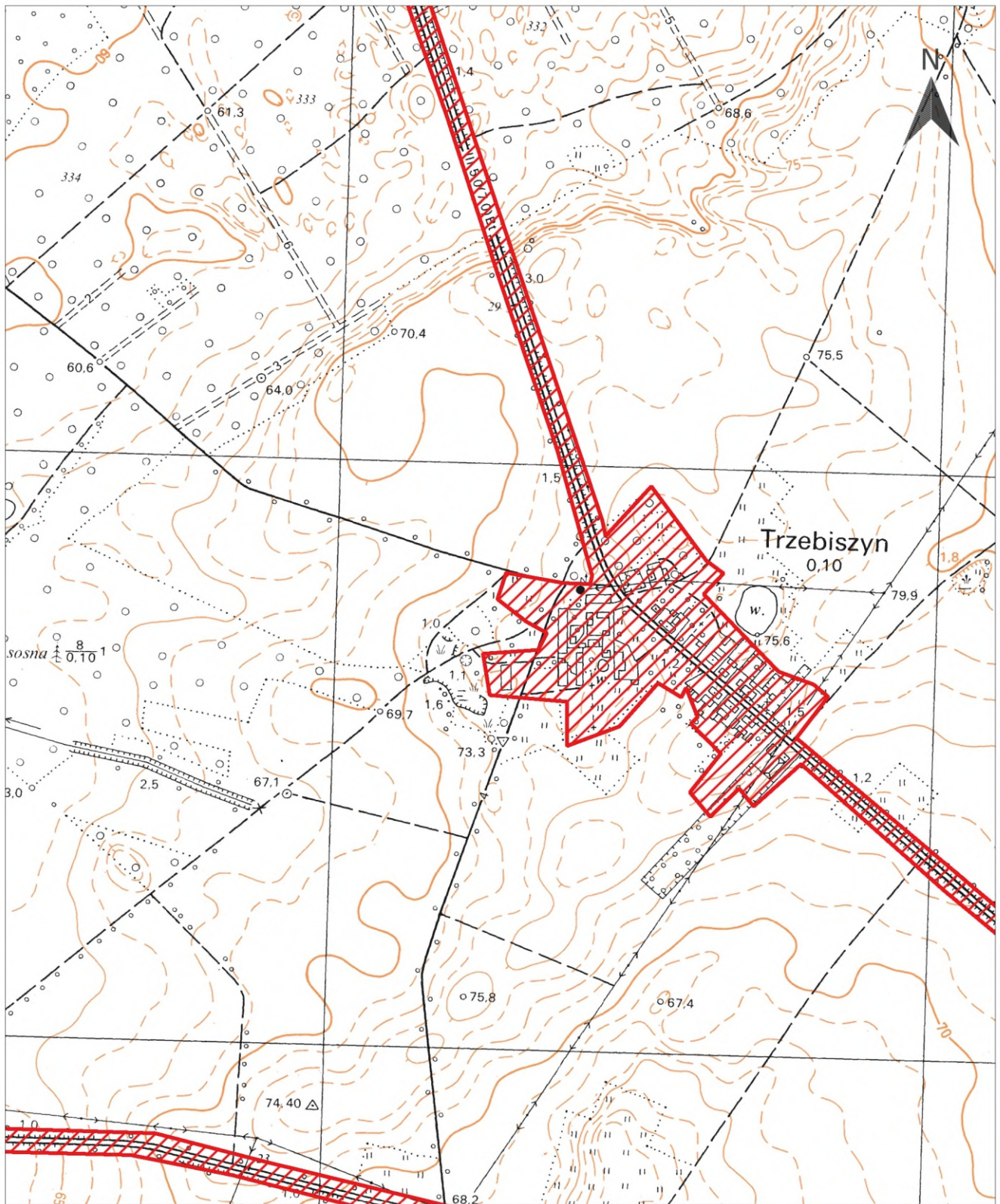


skala 1:10 000



Arkusz nr 11








- | | | |
|---|---|---|
|  granice administracyjne gminy |  granice i obszar aglomeracji |  oczyszczalnia ścieków |
|  strefy ochronne ujęć wód |  Natura 2000 - obszary ptasie | |
|  Pomniki Przyrody |  Natura 2000 - obszary siedliskowe | |

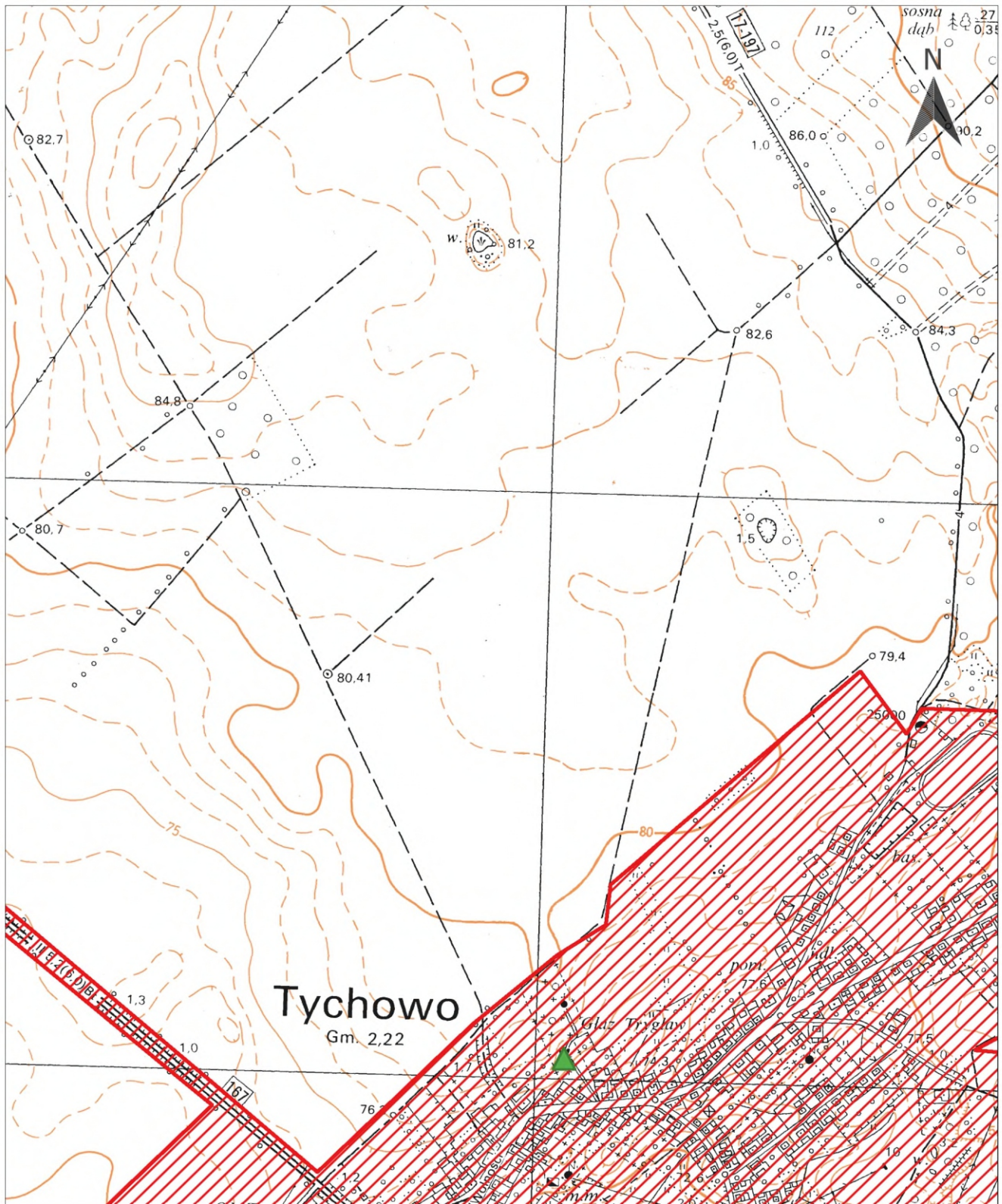


skala 1:10 000

0 250 500 750 m

Arkusz nr 12








- | | | |
|---|---|---|
|  granice administracyjne gminy |  granice i obszar aglomeracji |  oczyszczalnia ścieków |
|  strefy ochronne ujęć wód |  Natura 2000 - obszary ptasie | |
|  Pomniki Przyrody |  Natura 2000 - obszary siedliskowe | |

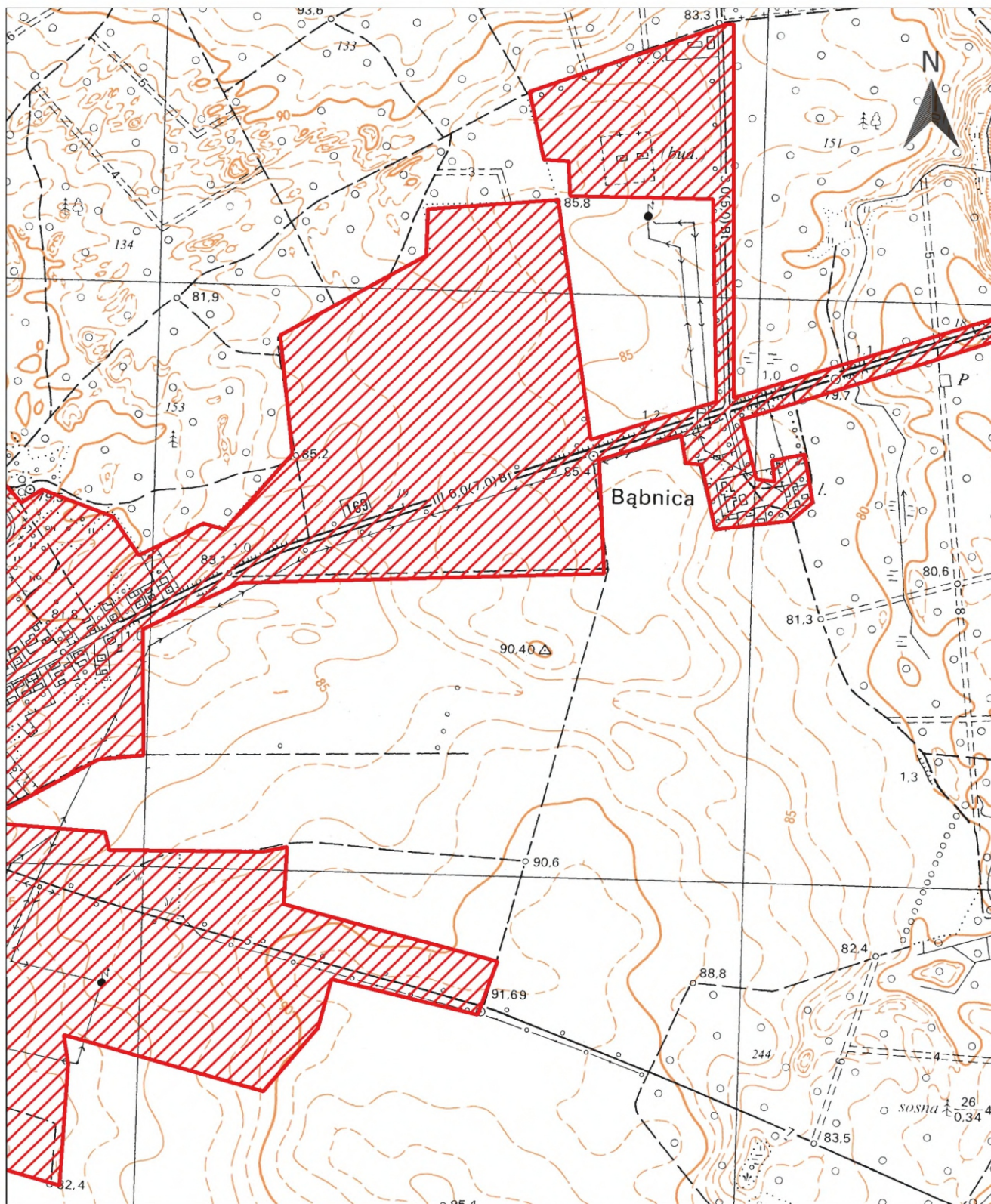


skala 1:10 000



Arkusz nr 13








- | | | |
|---|---|---|
|  granice administracyjne gminy |  granice i obszar aglomeracji |  oczyszczalnia ścieków |
|  strefy ochronne ujęć wód |  Natura 2000 - obszary ptasie | |
|  Pomniki Przyrody |  Natura 2000 - obszary siedliskowe | |

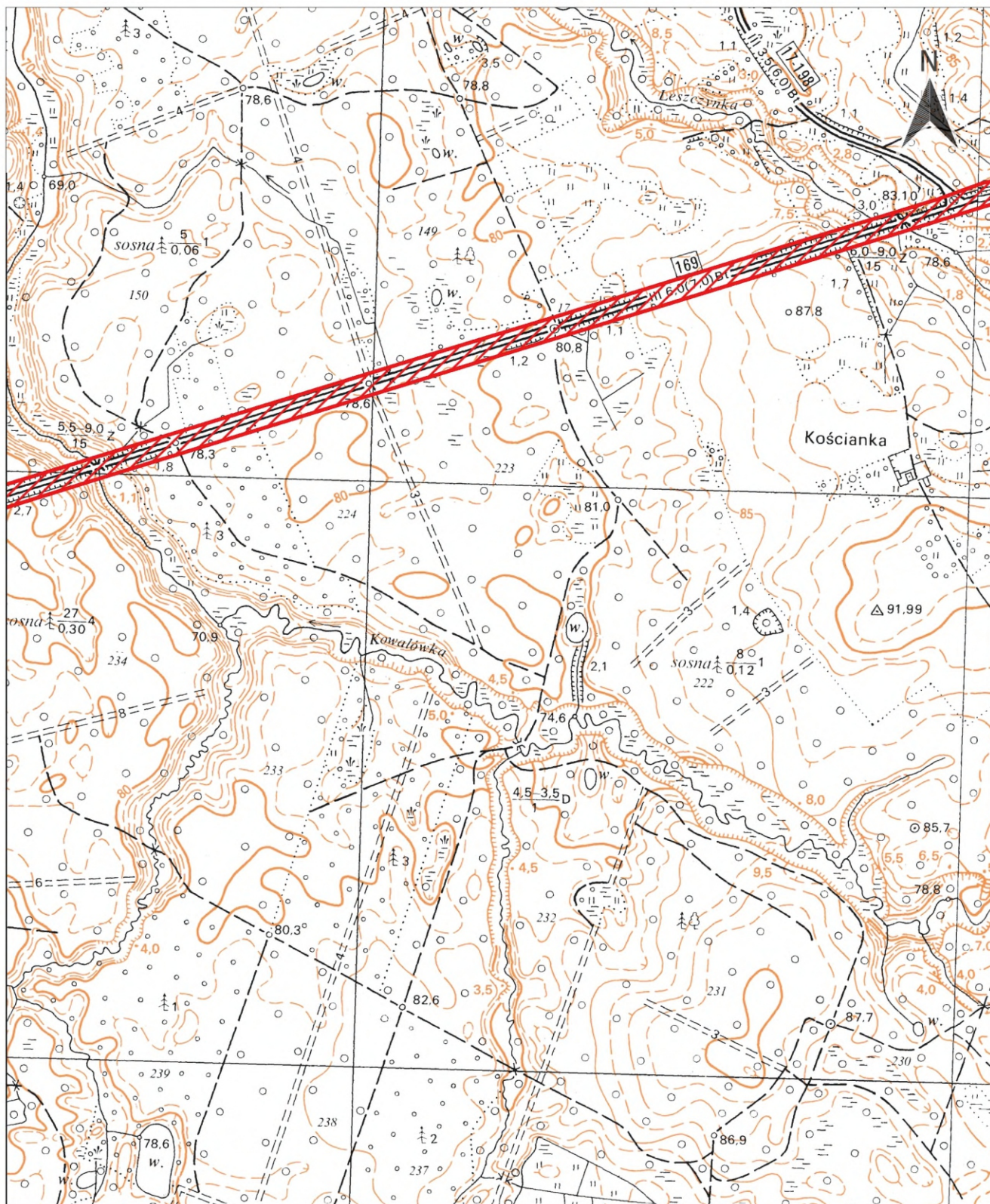


skala 1:10 000




Arkusz nr 14








- | | | |
|---|---|---|
|  granice administracyjne gminy |  granice i obszar aglomeracji |  oczyszczalnia ścieków |
|  strefy ochronne ujęć wód |  Natura 2000 - obszary ptasie | |
|  Pomniki Przyrody |  Natura 2000 - obszary siedliskowe | |

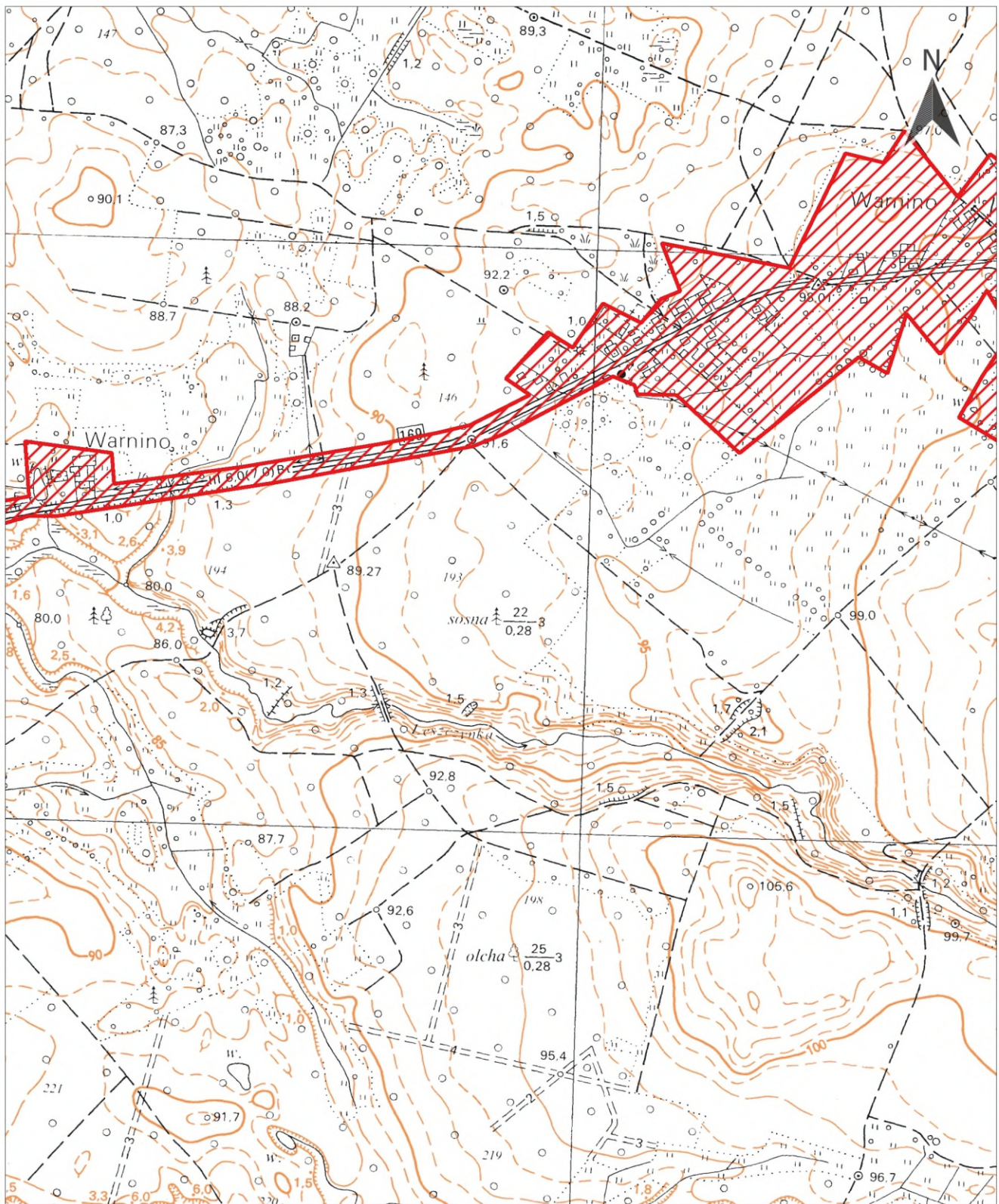


skala 1:10 000



Arkusz nr 15








- | | | |
|---|---|---|
|  granice administracyjne gminy |  granice i obszar aglomeracji |  oczyszczalnia ścieków |
|  strefy ochronne ujęć wód |  Natura 2000 - obszary ptasie | |
|  Pomniki Przyrody |  Natura 2000 - obszary siedliskowe | |

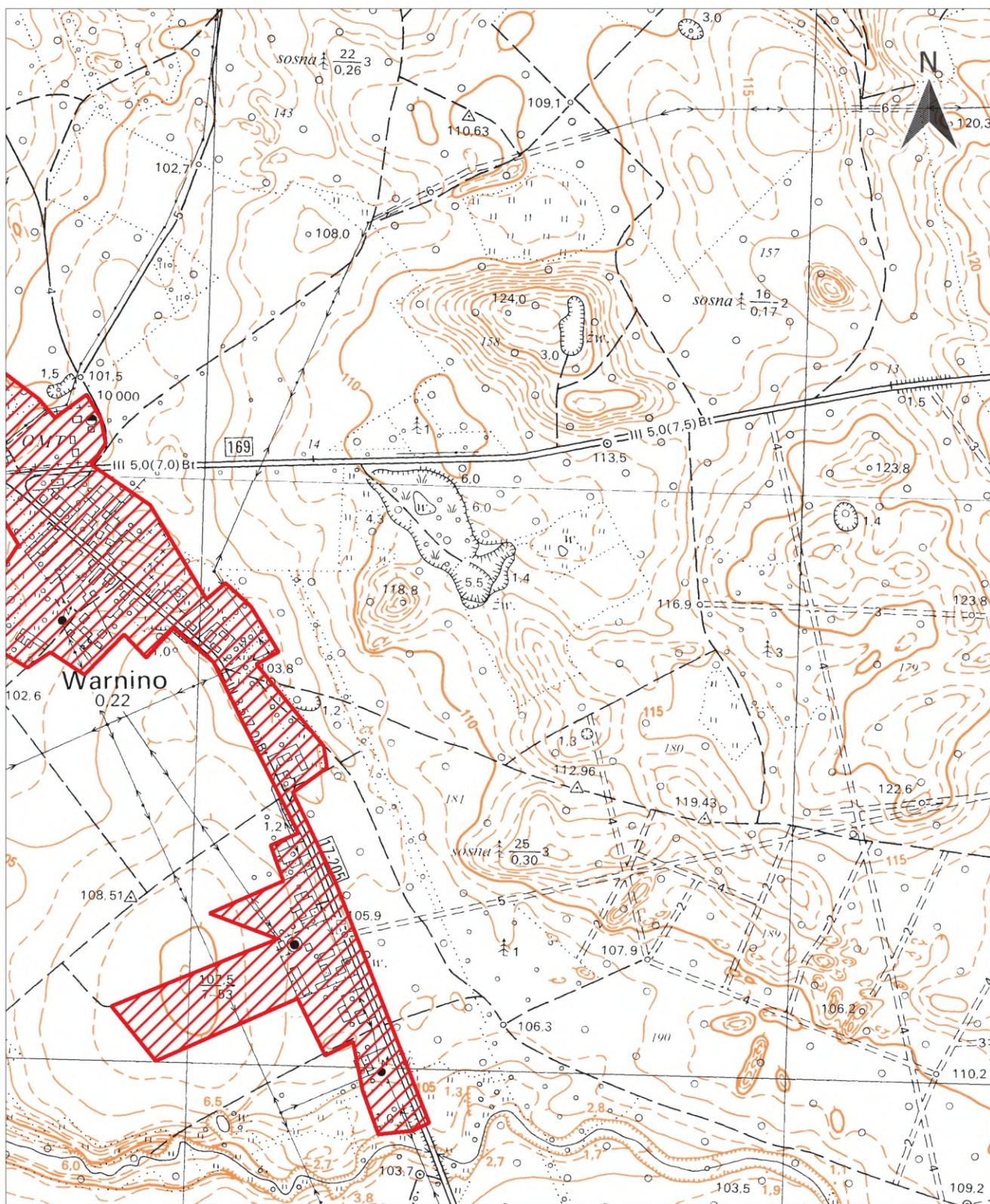


skala 1:10 000



Arkusz nr 16








- | | | |
|---|---|---|
|  granice administracyjne gminy |  granice i obszar aglomeracji |  oczyszczalnia ścieków |
|  strefy ochronne ujęć wód |  Natura 2000 - obszary ptasie | |
|  Pomniki Przyrody |  Natura 2000 - obszary siedliskowe | |

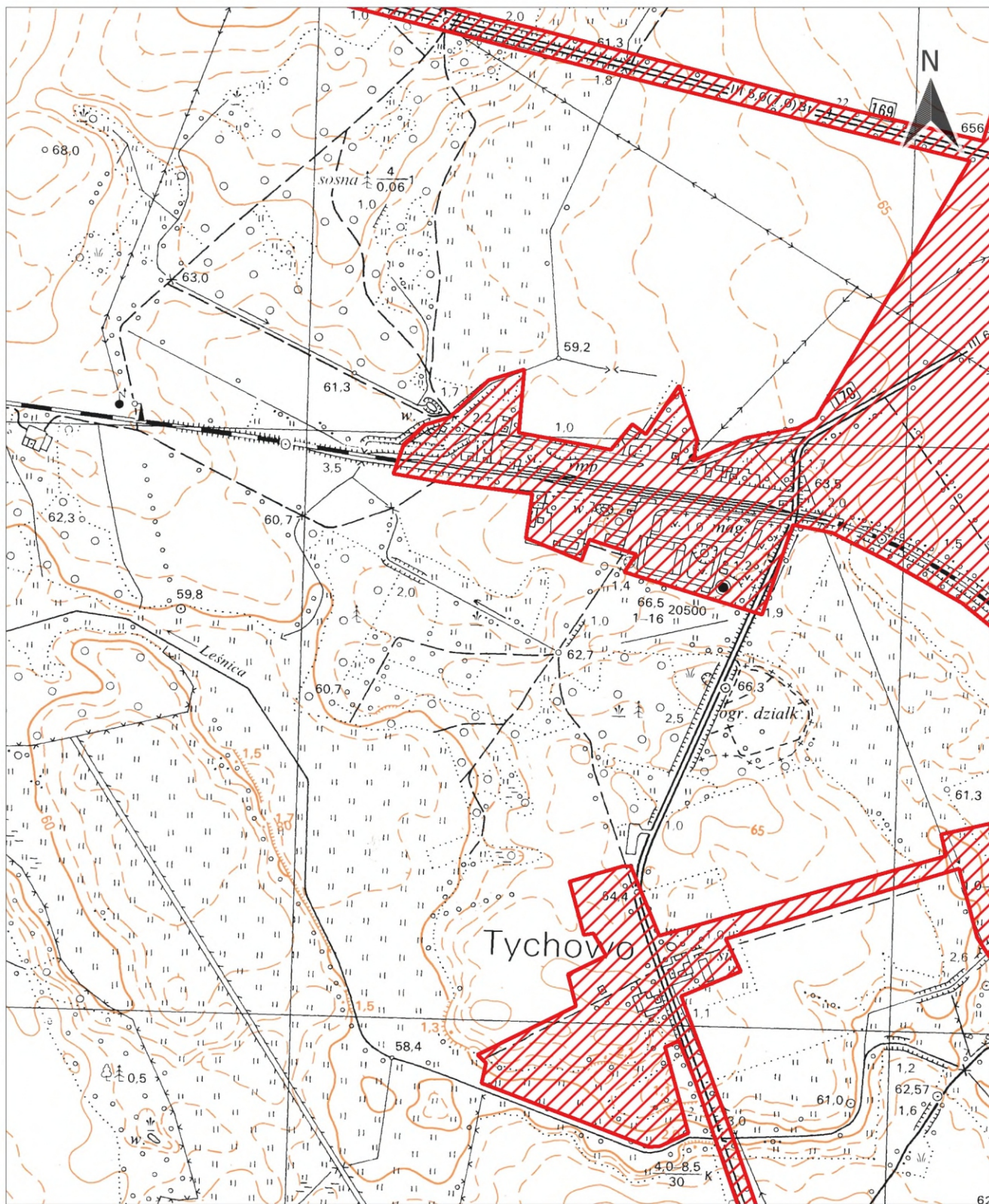


skala 1:10 000



Arkusz nr 17








- | | | |
|---|---|---|
|  granice administracyjne gminy |  granice i obszar aglomeracji |  oczyszczalnia ścieków |
|  strefy ochronne ujęć wód |  Natura 2000 - obszary ptasie | |
|  Pomniki Przyrody |  Natura 2000 - obszary siedliskowe | |

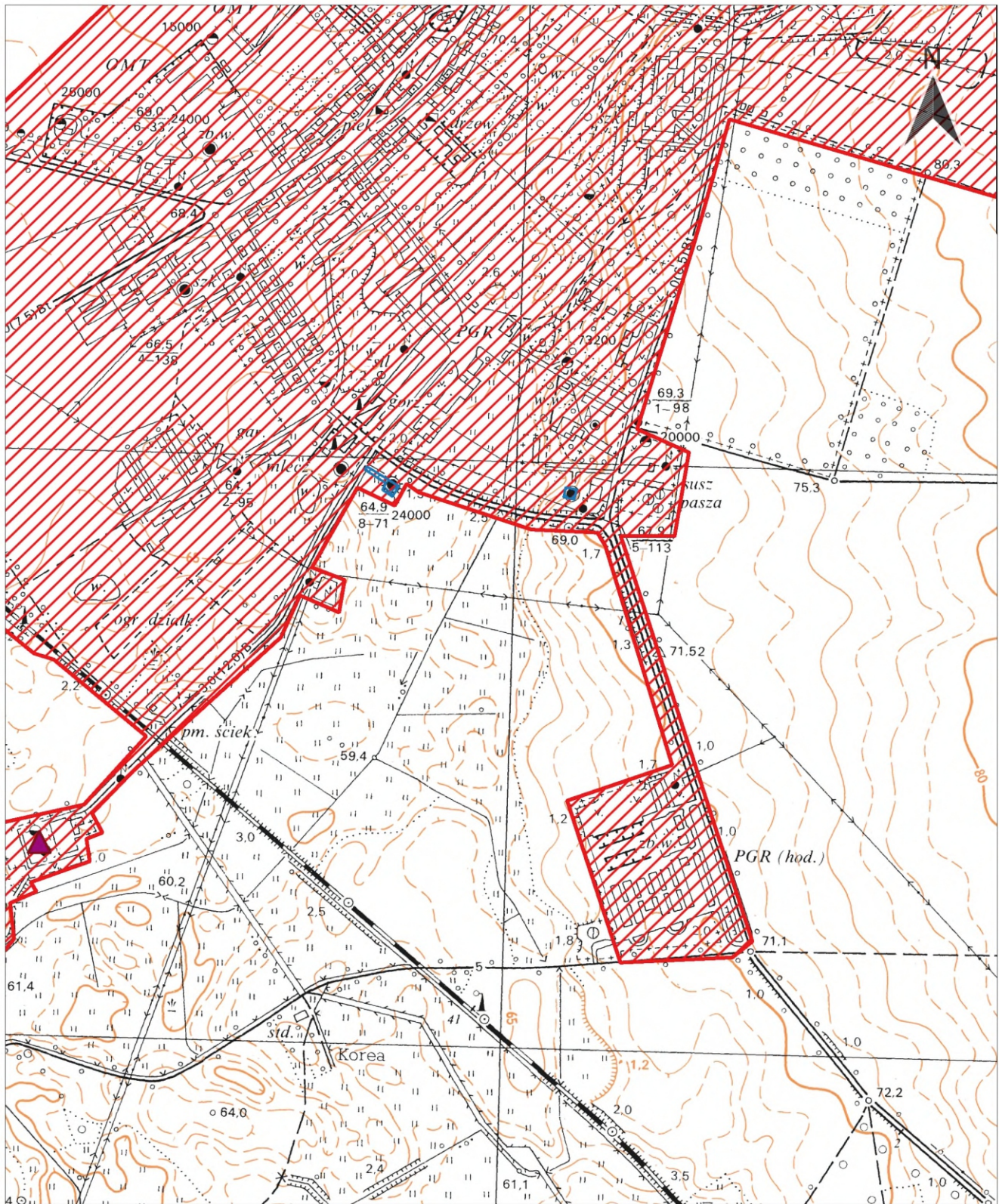


skala 1:10 000



Arkusz nr 18








- | | | |
|---|---|---|
|  granice administracyjne gminy |  granice i obszar aglomeracji |  oczyszczalnia ścieków |
|  strefy ochronne ujęć wód |  Natura 2000 - obszary ptasie | |
|  Pomniki Przyrody |  Natura 2000 - obszary siedliskowe | |

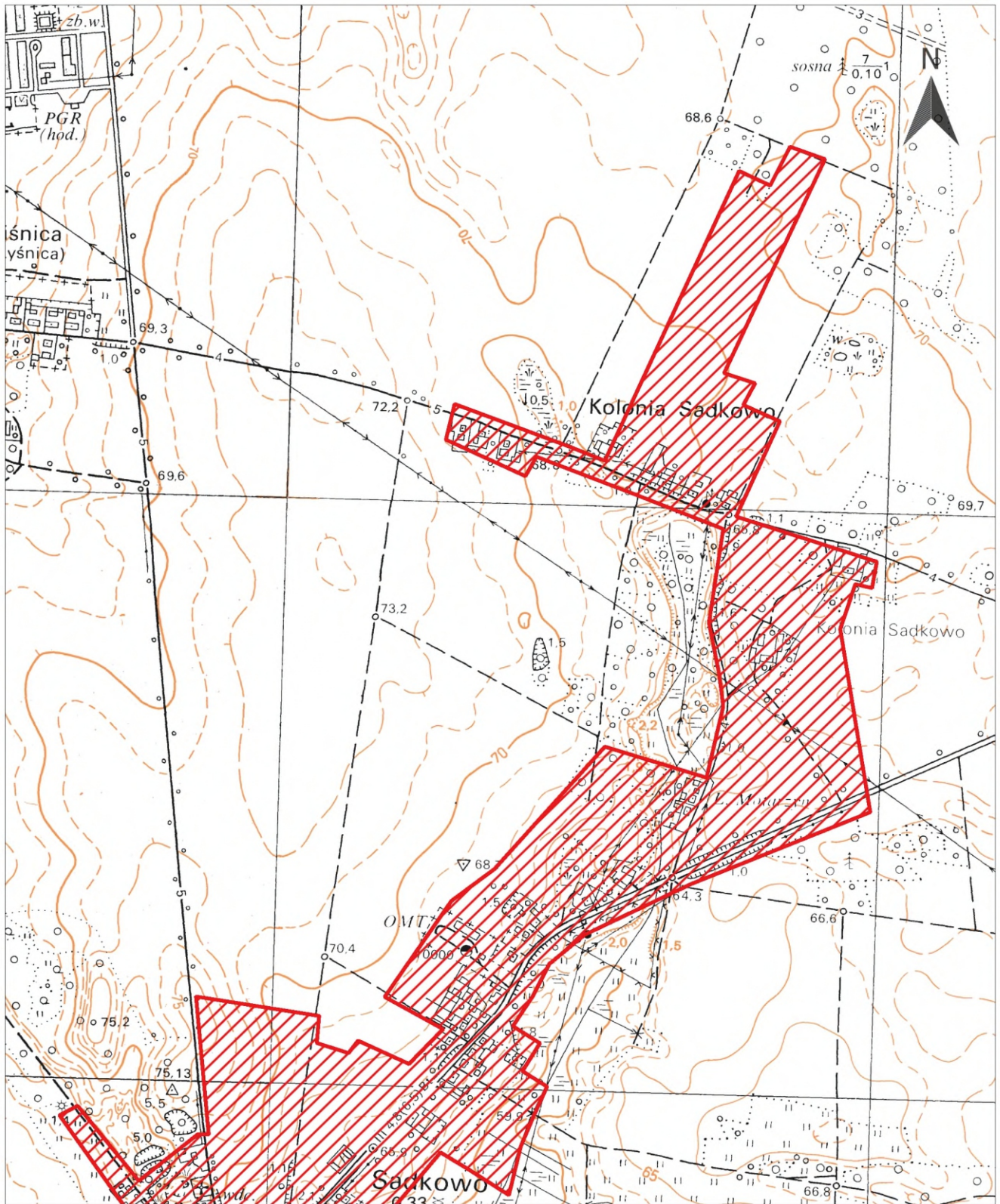


skala 1:10 000



Arkusz nr 19








- | | | |
|---|---|---|
|  granice administracyjne gminy |  granice i obszar aglomeracji |  oczyszczalnia ścieków |
|  strefy ochronne ujęć wód |  Natura 2000 - obszary ptasie | |
|  Pomniki Przyrody |  Natura 2000 - obszary siedliskowe | |

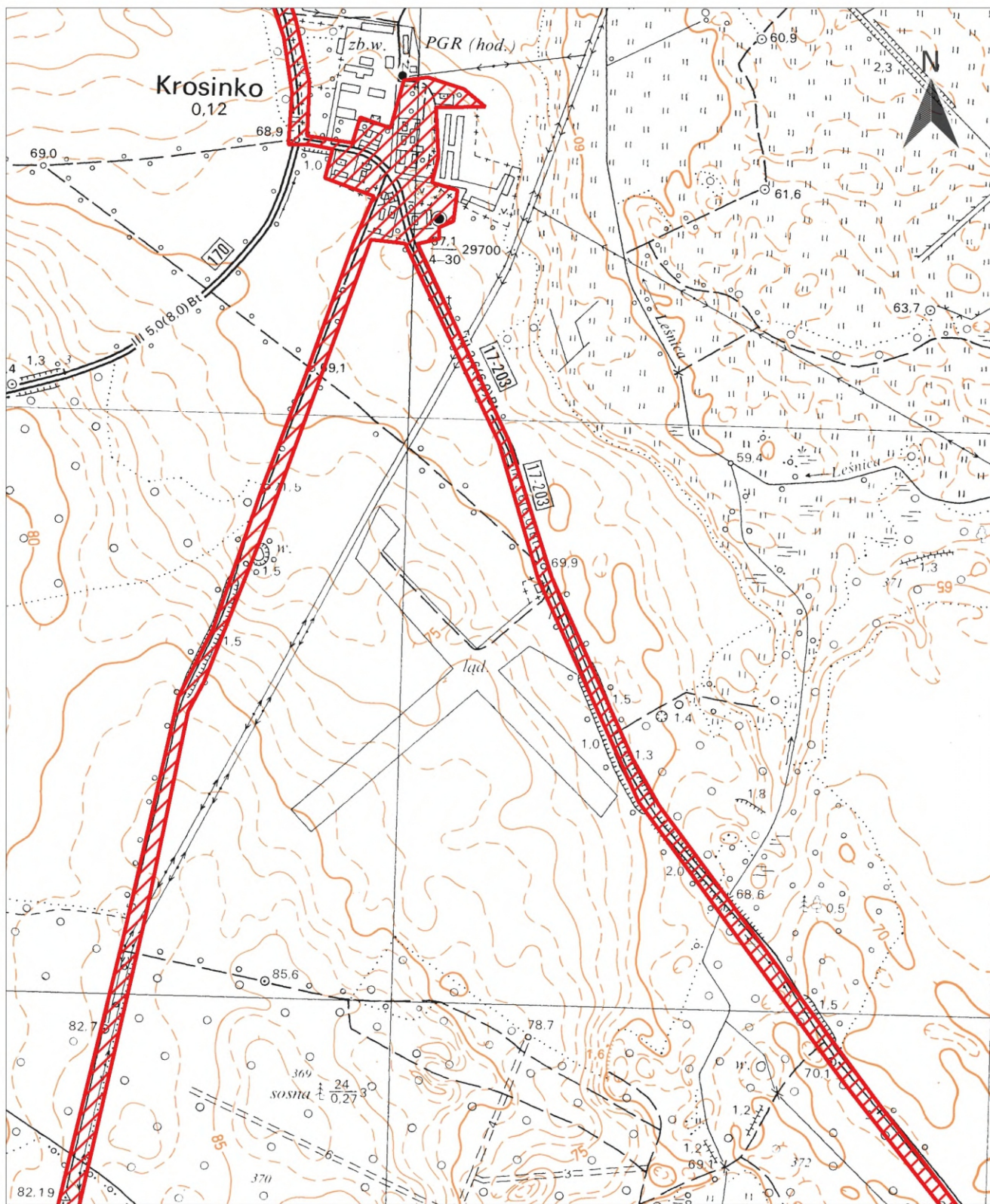


skala 1:10 000



Arkusz nr 20








- | | | |
|---|---|---|
|  granice administracyjne gminy |  granice i obszar aglomeracji |  oczyszczalnia ścieków |
|  strefy ochronne ujęć wód |  Natura 2000 - obszary ptasie | |
|  Pomniki Przyrody |  Natura 2000 - obszary siedliskowe | |

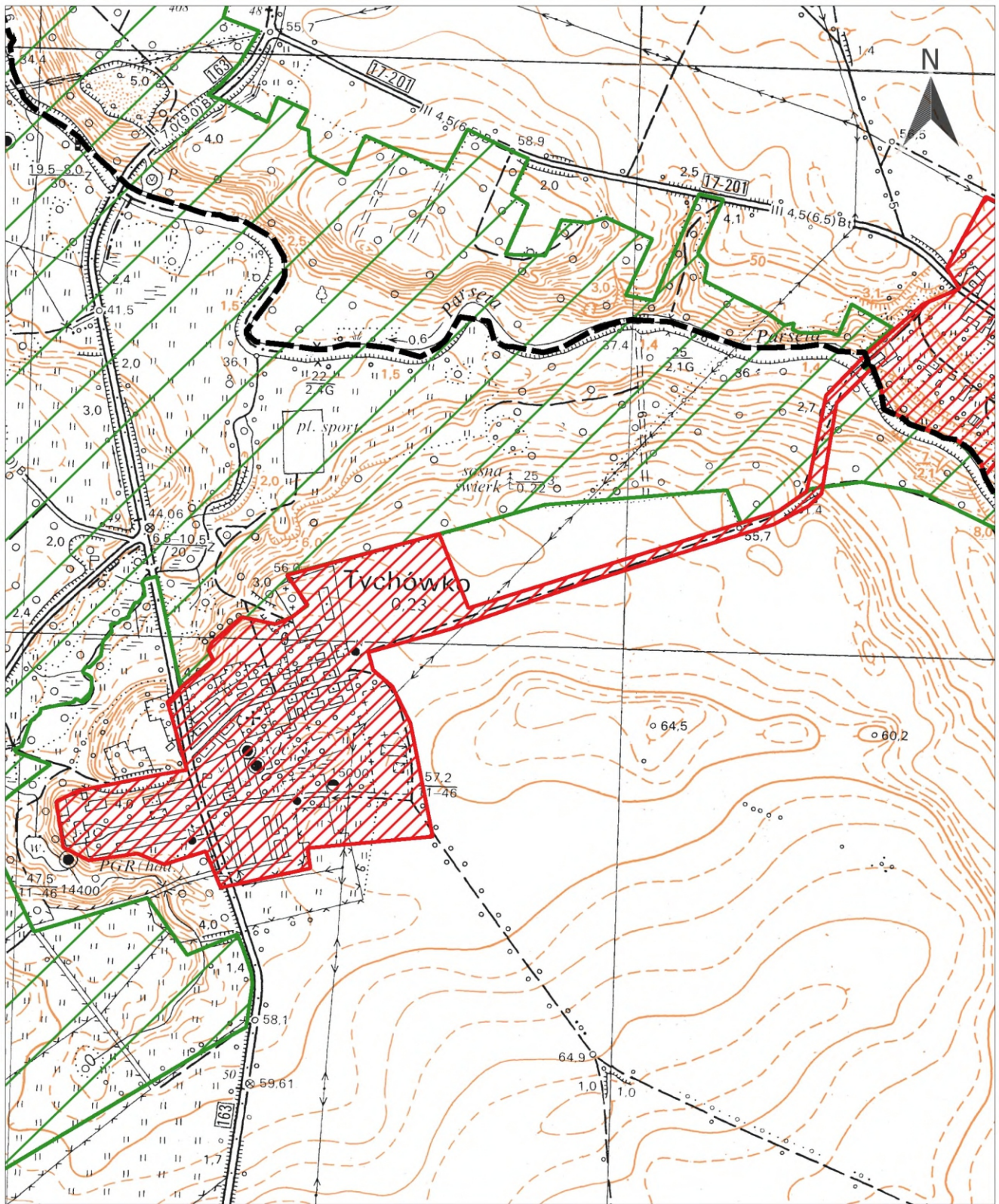


skala 1:10 000



Arkusz nr 21








- | | | |
|---|---|---|
|  granice administracyjne gminy |  granice i obszar aglomeracji |  oczyszczalnia ścieków |
|  strefy ochronne ujęć wód |  Natura 2000 - obszary ptasie | |
|  Pomniki Przyrody |  Natura 2000 - obszary siedliskowe | |

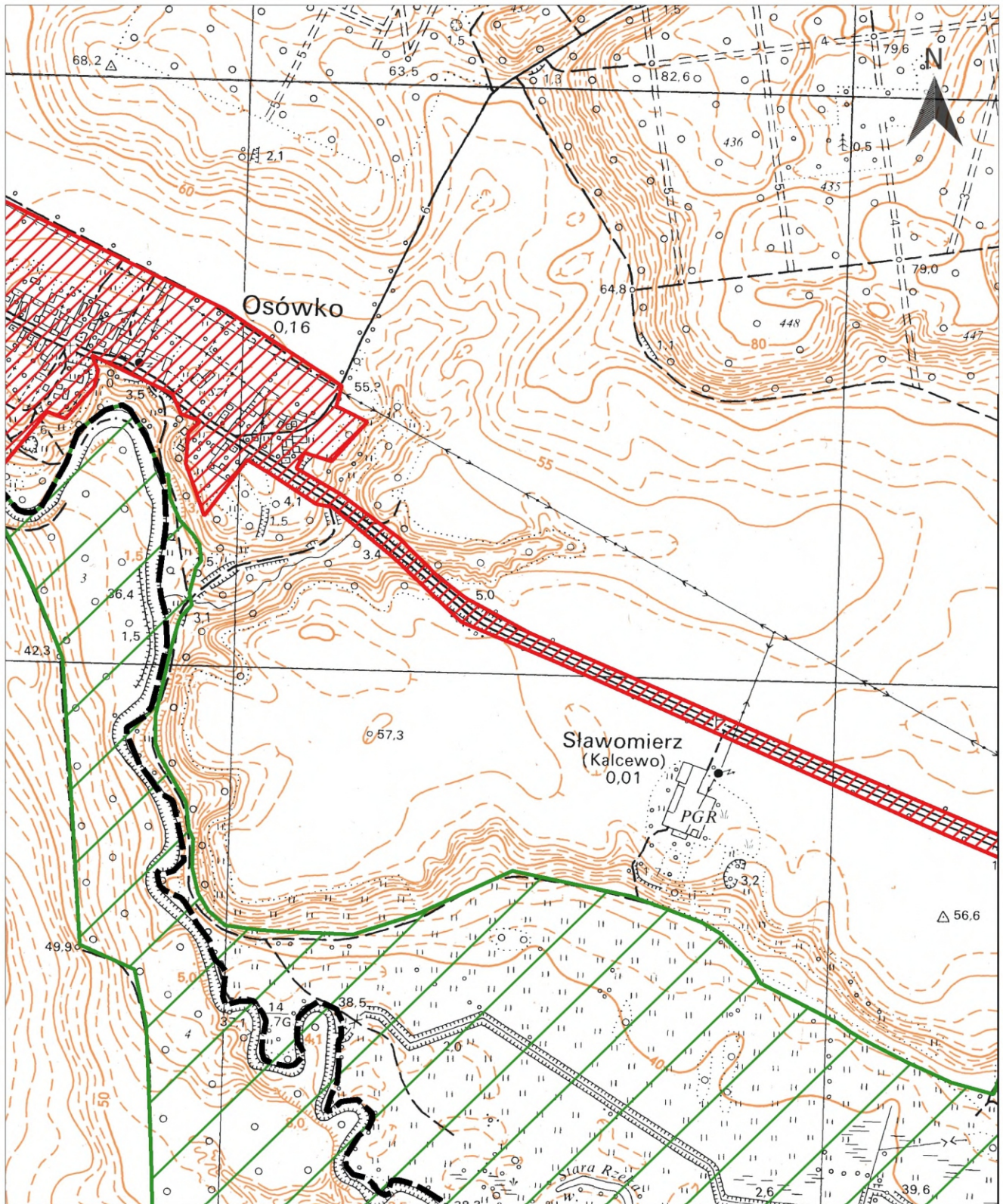


skala 1:10 000



Arkusz nr 22








- | | | |
|---|---|---|
|  granice administracyjne gminy |  granice i obszar aglomeracji |  oczyszczalnia ścieków |
|  strefy ochronne ujęć wód |  Natura 2000 - obszary ptasie | |
|  Pomniki Przyrody |  Natura 2000 - obszary siedliskowe | |

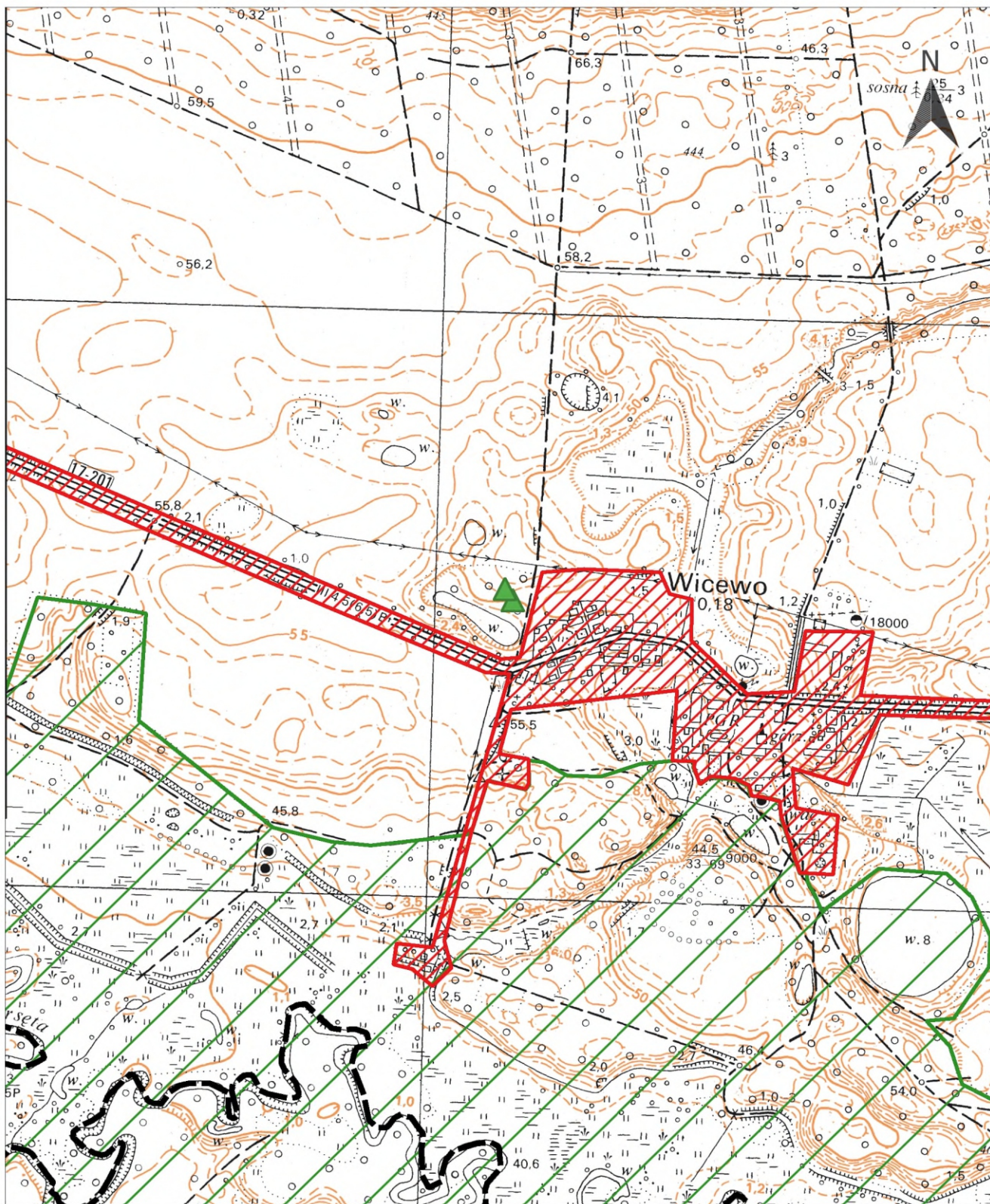


skala 1:10 000



Arkusz nr 23








- | | | |
|---|---|---|
|  granice administracyjne gminy |  granice i obszar aglomeracji |  oczyszczalnia ścieków |
|  strefy ochronne ujęć wód |  Natura 2000 - obszary ptasie | |
|  Pomniki Przyrody |  Natura 2000 - obszary siedliskowe | |

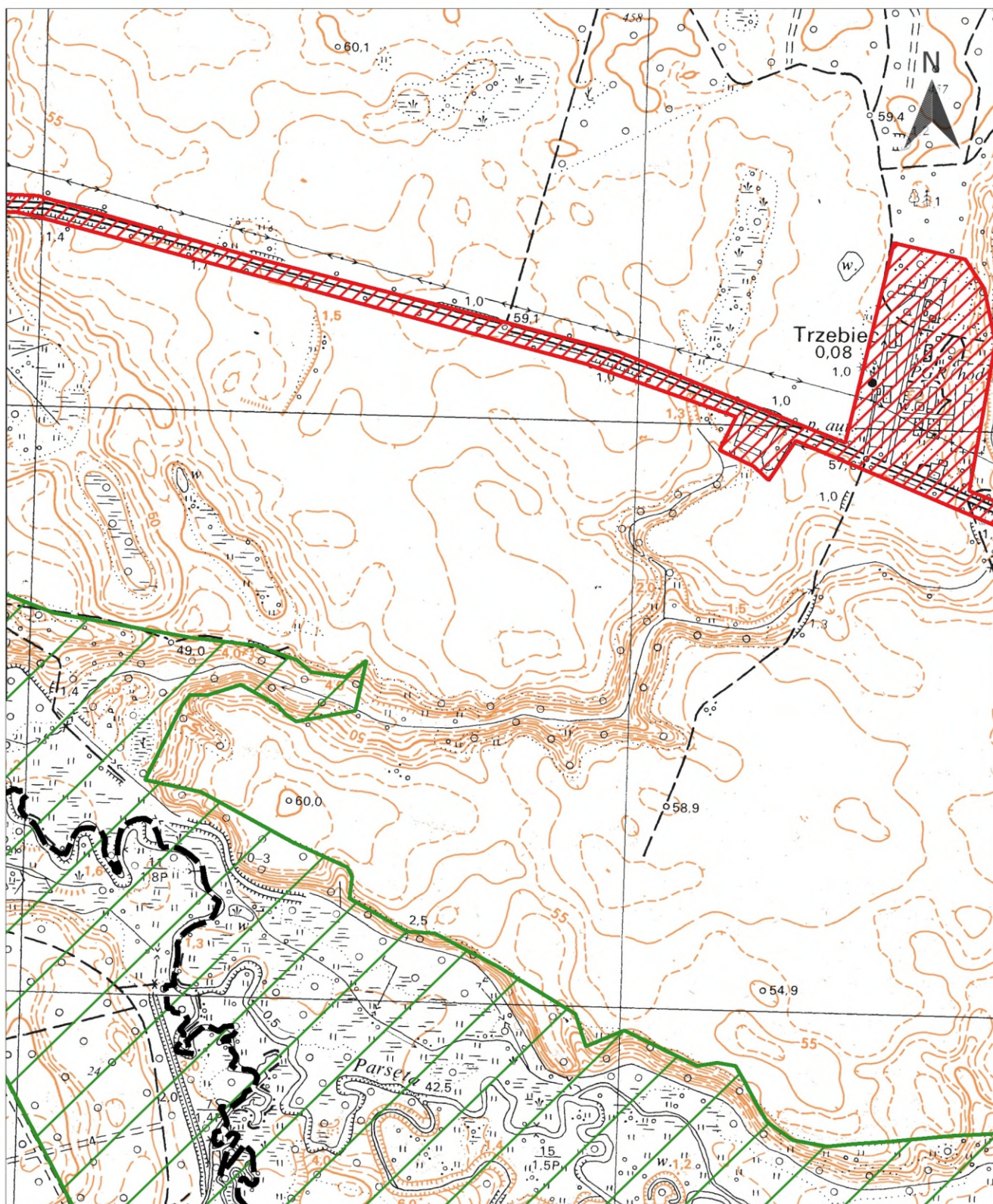


skala 1:10 000



Arkusz nr 24








- | | | |
|---|---|---|
|  granice administracyjne gminy |  granice i obszar aglomeracji |  oczyszczalnia ścieków |
|  strefy ochronne ujęć wód |  Natura 2000 - obszary ptasie | |
|  Pomniki Przyrody |  Natura 2000 - obszary siedliskowe | |

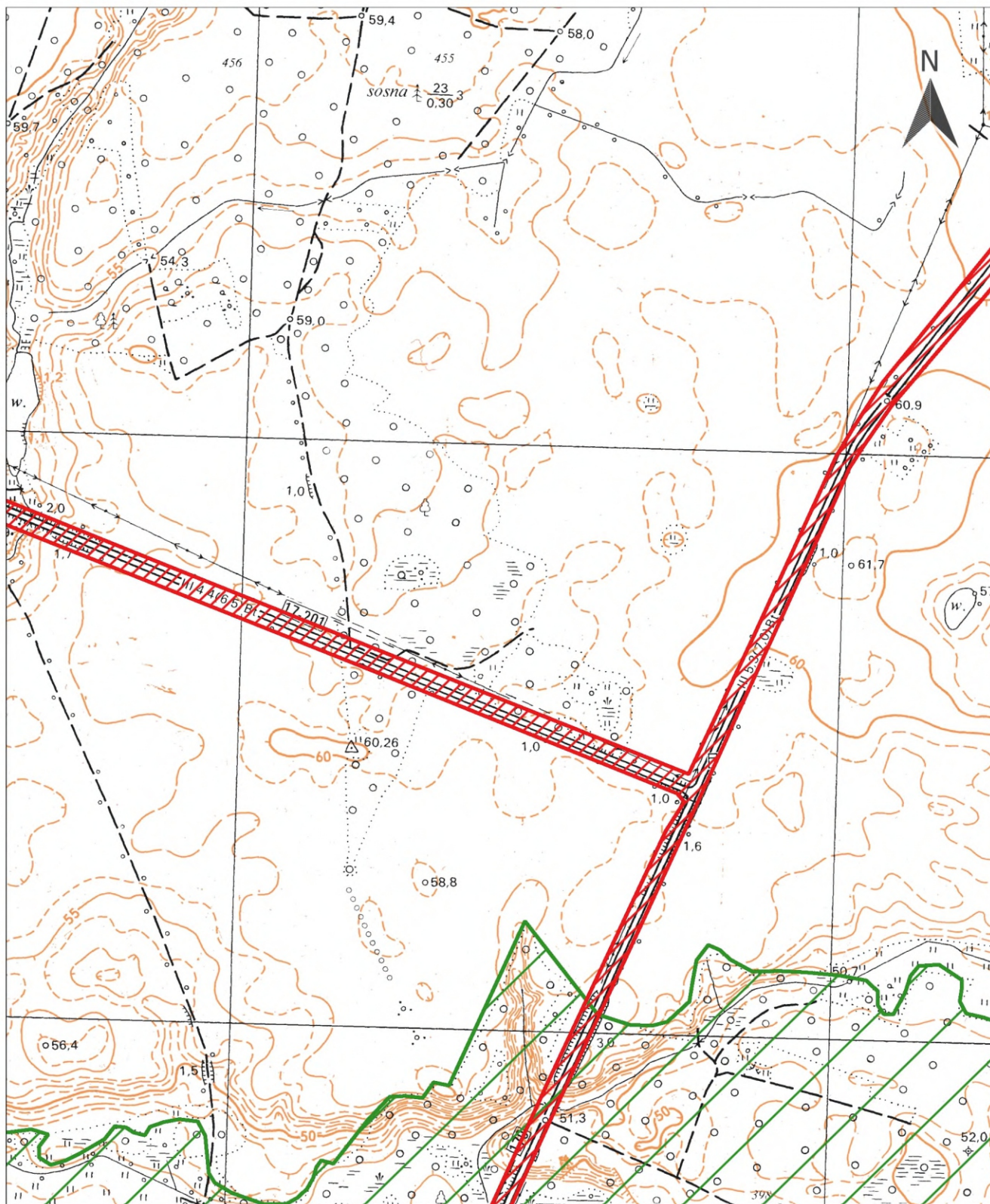


skala 1:10 000



Arkusz nr 25








- | | | |
|---|---|---|
|  granice administracyjne gminy |  granice i obszar aglomeracji |  oczyszczalnia ścieków |
|  strefy ochronne ujęć wód |  Natura 2000 - obszary ptasie | |
|  Pomniki Przyrody |  Natura 2000 - obszary siedliskowe | |

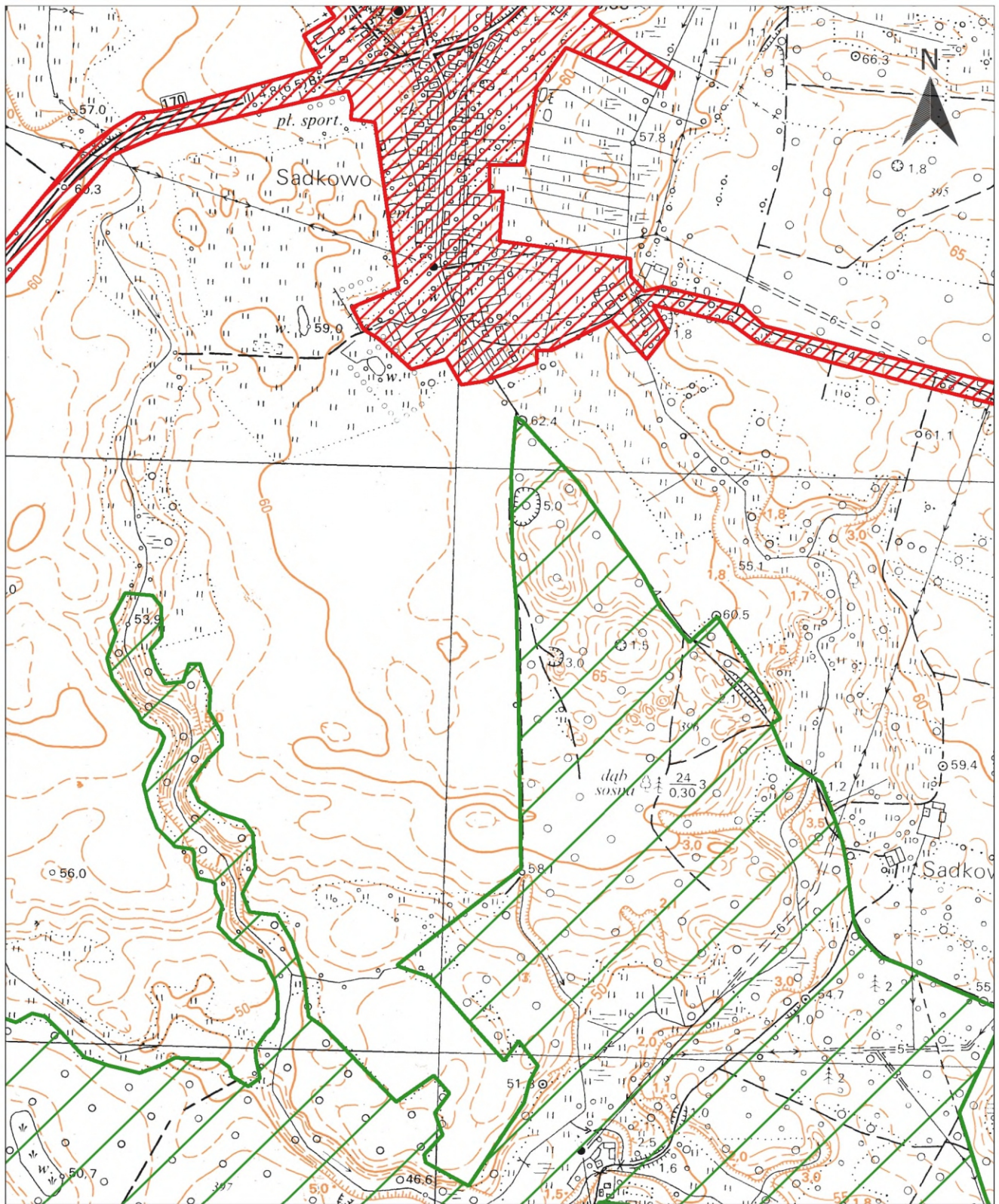


skala 1:10 000

0 250 500 750 m

Arkusz nr 26








- | | | |
|---|---|---|
|  granice administracyjne gminy |  granice i obszar aglomeracji |  oczyszczalnia ścieków |
|  strefy ochronne ujęć wód |  Natura 2000 - obszary ptasie | |
|  Pomniki Przyrody |  Natura 2000 - obszary siedliskowe | |

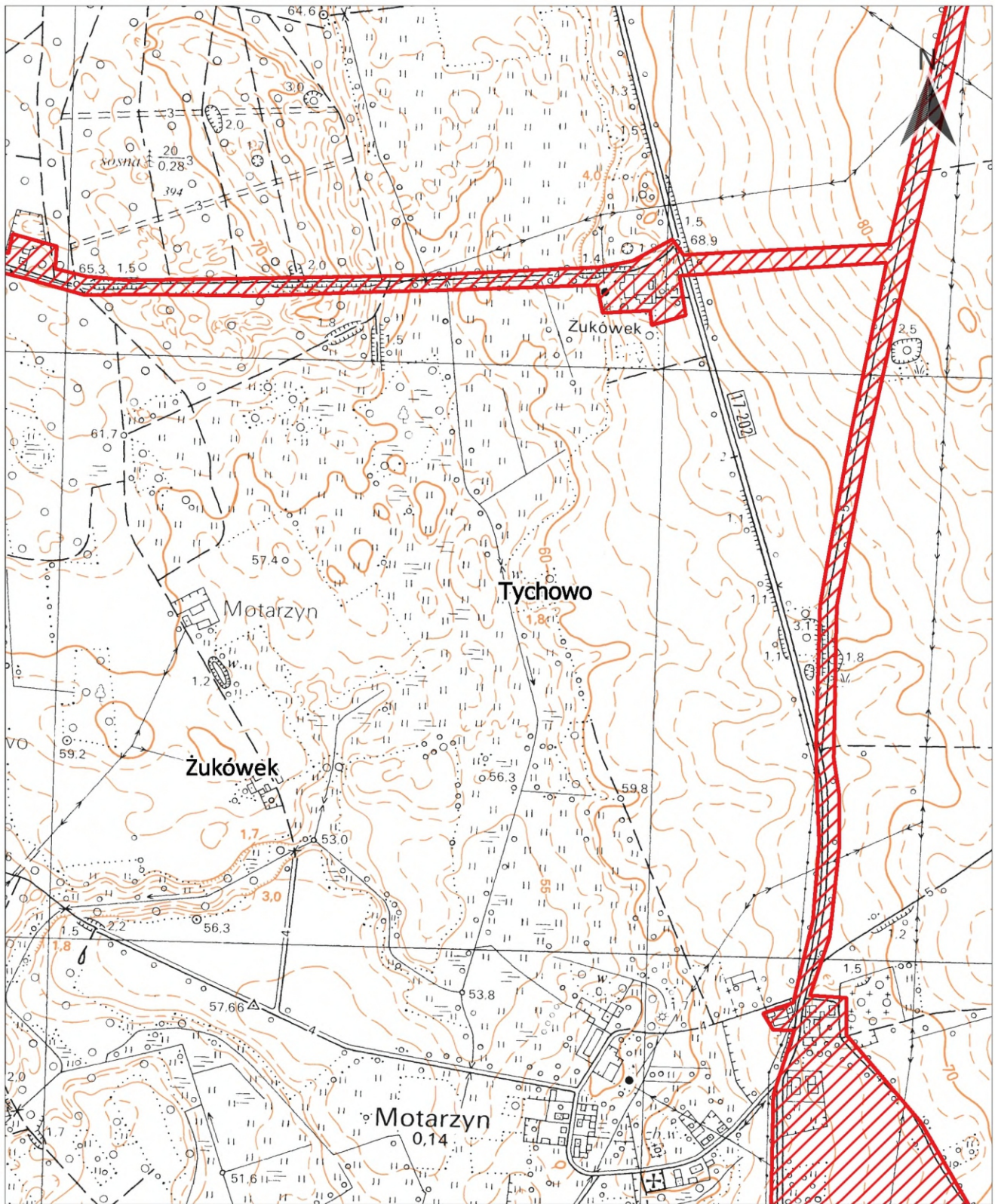


skala 1:10 000




Arkusz nr 27








- | | | |
|---|---|---|
|  granice administracyjne gminy |  granice i obszar aglomeracji |  oczyszczalnia ścieków |
|  strefy ochronne ujęć wód |  Natura 2000 - obszary ptasie | |
|  Pomniki Przyrody |  Natura 2000 - obszary siedliskowe | |

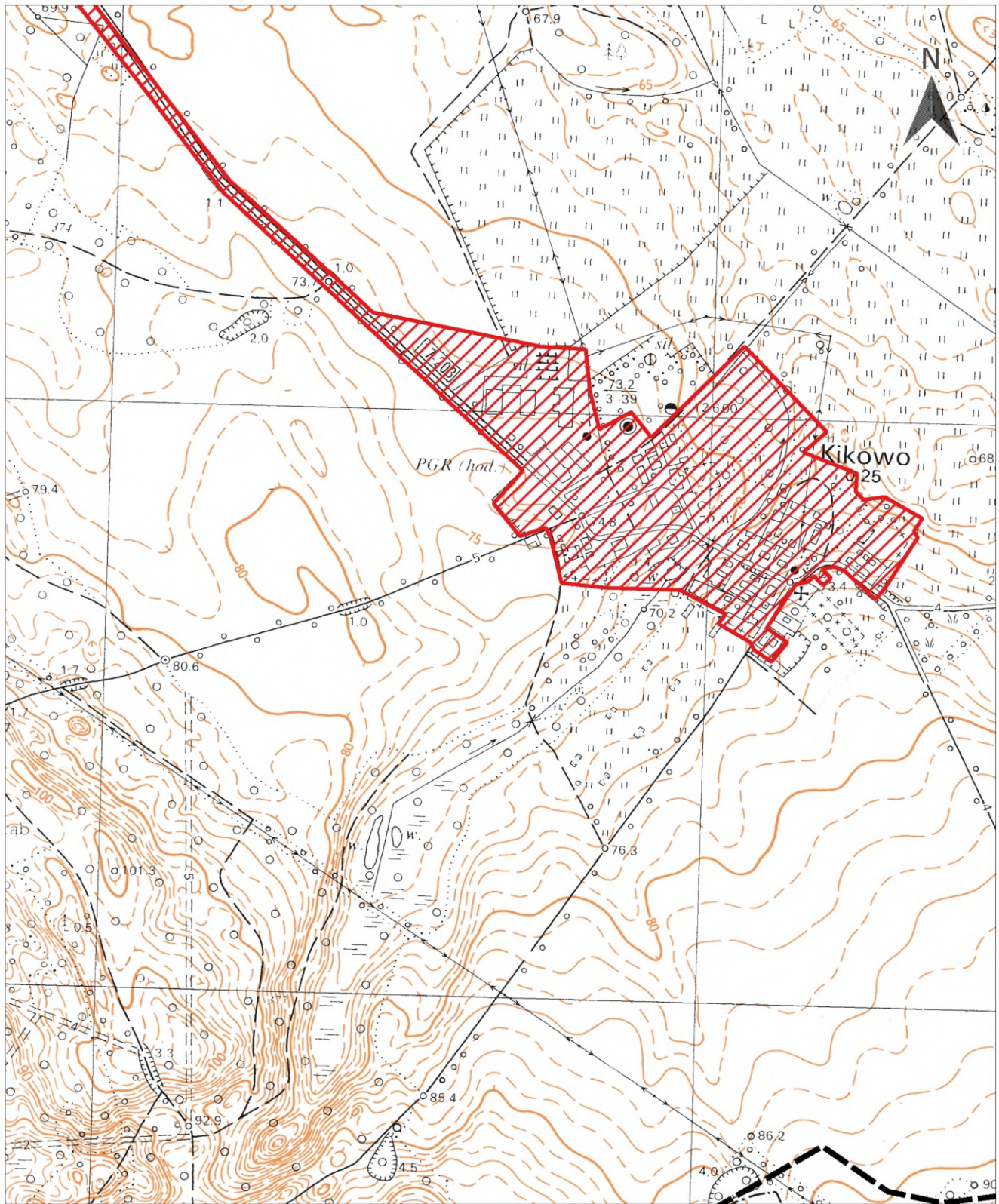


skala 1:10 000



Arkusz nr 28








- | | | |
|---|---|---|
|  granice administracyjne gminy |  granice i obszar aglomeracji |  oczyszczalnia ścieków |
|  strefy ochronne ujęć wód |  Natura 2000 - obszary ptasie | |
|  Pomniki Przyrody |  Natura 2000 - obszary siedliskowe | |

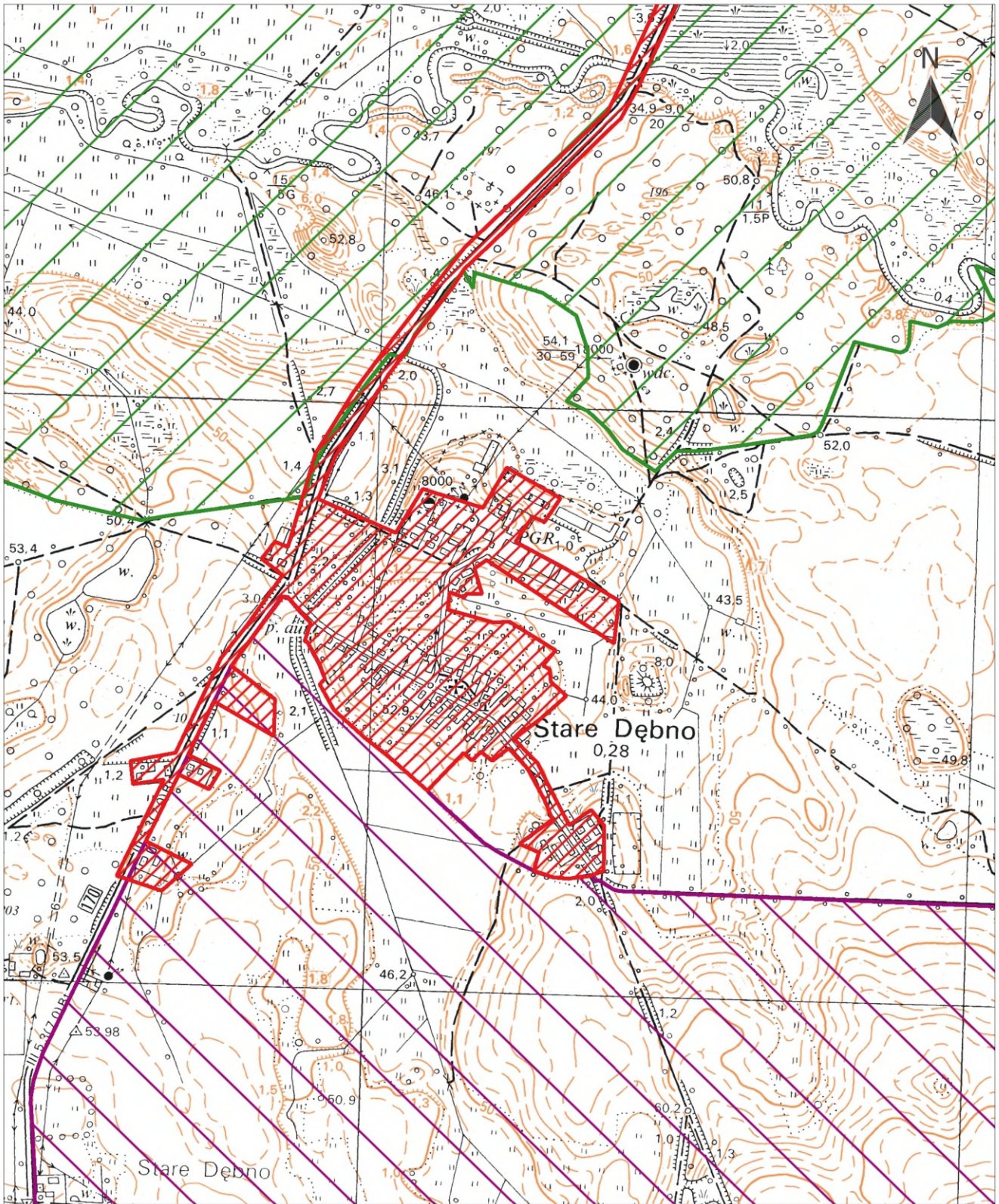


skala 1:10 000

0 250 500 750 m

Arkusz nr 29

- | | | |
|---|---|---|
|  granice administracyjne gminy |  granice i obszar aglomeracji |  oczyszczalnia ścieków |
|  strefy ochronne ujęć wód |  Natura 2000 - obszary ptasie | |
|  Pomniki Przyrody |  Natura 2000 - obszary siedliskowe | |

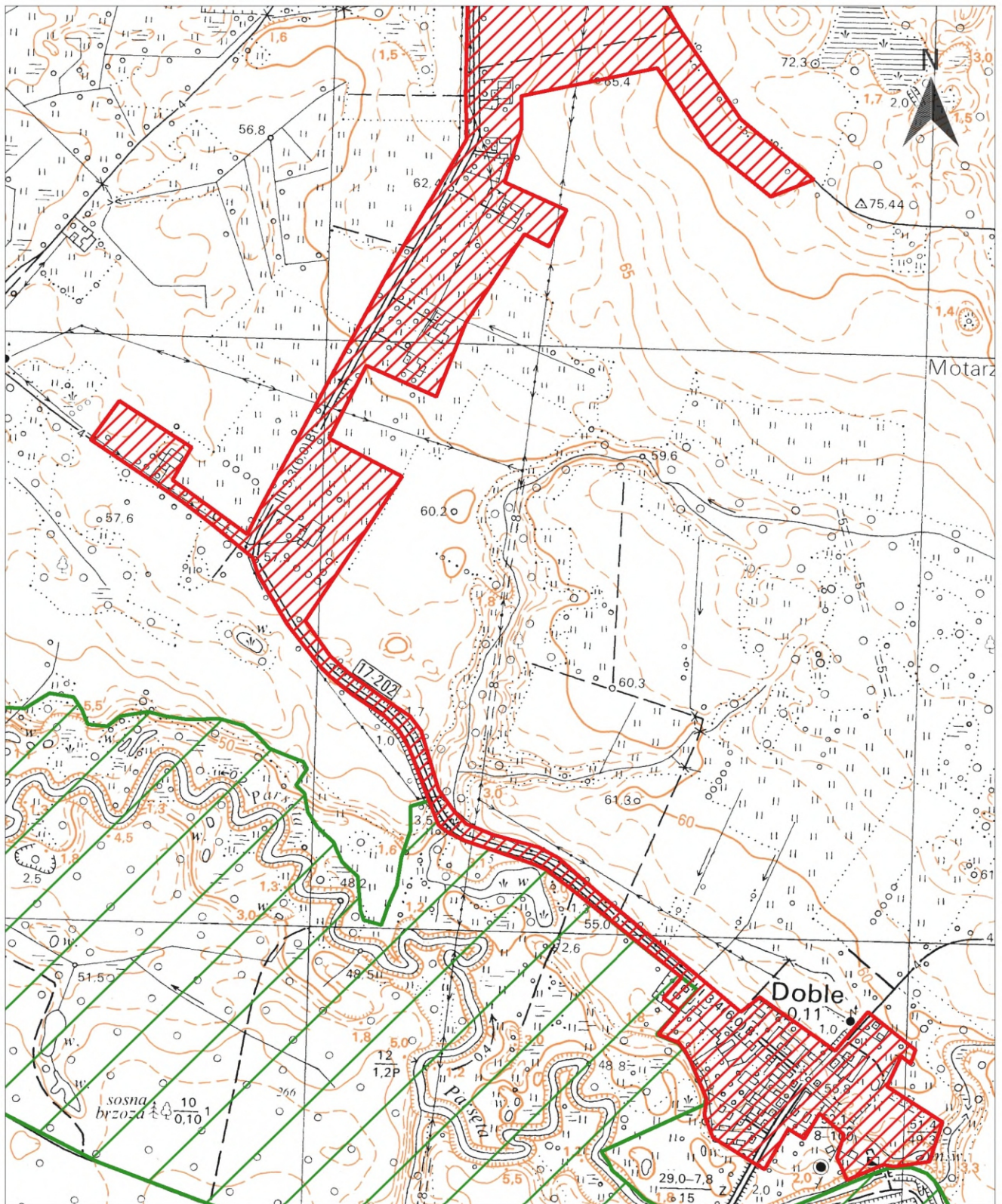


skala 1:10 000




Arkusz nr 30

- granice administracyjne gminy
- granice i obszar aglomeracji
- oczyszczalnia ścieków
- strefy ochronne ujęć wód
- Natura 2000 - obszary ptasie
- Pomniki Przyrody
- Natura 2000 - obszary siedliskowe



skala 1:10 000



Arkusz nr 31



granice administracyjne gminy



granice i obszar aglomeracji



oczyszczalnia ścieków



strefy ochronne ujęć wód



Natura 2000 - obszary ptasie



Pomniki Przyrody



Natura 2000 - obszary siedliskowe