



# DZIENNIK URZĘDOWY

## WOJEWÓDZTWA ZACHODNIOPOMORSKIEGO

---

Szczecin, dnia 14 czerwca 2018 r.

Poz. 2829

### UCHWAŁA NR XLIV/487/2018 RADY MIEJSKIEJ W DZIWNOWIE

z dnia 18 maja 2018 r.

#### **w sprawie wykazu kąpielisk na obszarze morskim przyległym do Gminy Dziwnów w roku 2018**

Na podstawie art. 18 ust. 2 pkt 15 ustawy z dnia 8 marca 1990 r. o samorządzie gminnym (tekst jednolity: Dz. U. z 2017 r. poz. 1875; zm.: Dz. U. z 2017 r. poz. 2232 oraz z 2018 r. poz. 130), art. 37 ust. 1, 2 ustawy z dnia 20 lipca 2017 r. Prawo wodne (Dz. U. z 2017 r. poz. 1566; zm.: Dz. U. z 2017 r. poz. 2180), Rada Miejska w Dziwnowie uchwala, co następuje:

**§ 1.** Określa się wykaz kąpielisk na obszarze morskim przyległym do Gminy Dziwnów, obejmującym w roku 2018 następujące kąpieliska:

1. Kąpielisko morskie Międzywodzie: długość linii brzegowej kąpieliska - 600 mb od ulicy Westerplatte do ul. Szkolnej, przewidywana maksymalnie liczba osób korzystających dziennie z kąpieliska - ok. 5 tysięcy, infrastruktura kąpieliska to sanitariaty przy zejściu na plażę przy ul. Zwycięstwa/Morskiej i ul. Westerplatte.

2. Kąpielisko morskie Dziwnów: długość linii brzegowej kąpieliska - 600 mb pomiędzy ulicą Parkową a ulicą Żeromskiego, przewidywana maksymalnie liczba osób korzystających dziennie z kąpieliska - ok. 7 tysięcy, infrastruktura kąpieliska to sanitariaty przy zejściu na plażę przy ul. Parkowej, Kochanowskiego, Rey-monta, Żeromskiego.

3. Kąpielisko morskie Dziwnów „Przymorze”: długość linii brzegowej kąpieliska - 100 mb na wschód od ujścia Dziwnej przy zejściu na plażę od ulicy Przymorze, przewidywana maksymalnie liczba osób korzystających dziennie z kąpieliska - ok. 1 tysiąc, infrastruktura kąpieliska to sanitariat przy dojściu na plażę od ul. Przymorze.

4. kąpielisko morskie Dziwnów „Spadochroniarzy Polskich”: długość linii brzegowej kąpieliska - 100 mb przy zejściu na plażę od ulicy Spadochroniarzy Polskich po zachodniej stronie ujścia rzeki Dziwnej, przewidywana maksymalnie liczba osób korzystających dziennie z kąpieliska - ok. 1 tysiąc, infrastruktura kąpieliska to sanitariaty przy dojściu na plażę od ul. Spadochroniarzy Polskich.

5. Kąpielisko morskie Dziwnówek: długość linii brzegowej kąpieliska - 400 mb licząc 100 mb na wschód od ul. 1 Maja i 300 mb na zachód do ul. Plażowej, przewidywana maksymalnie liczba osób korzystających dziennie z kąpieliska - ok. 2 tysięcy, infrastruktura kąpieliska to sanitariaty przy zejściu na plażę przy ul. Kamieńskiej i ul. 1 Maja.

6. Kąpielisko morskie Łukęcin: długość linii brzegowej 200 mb licząc 100 mb na wschód od wejścia na plażę (przedłużenie ul. Morskiej) i 100 mb na zachód, przewidywana maksymalnie liczba osób korzystających dziennie z kąpieliska - ok. 2 tysięcy, infrastruktura kąpieliska to sanitariat przy wskazanym wejściu na plażę.

2. Szczegółowe granice kąpielisk, wskazanych w ustępie 1 niniejszego paragrafu, określają załączniki graficzne (1-6) do niniejszej uchwały.

**§ 2.** Na rok 2018 ustala się sezon kąpielowy na terenie Gminy Dziwnów od 15 czerwca do 15 września dla kąpielisk morskich w Dziwnowie, Dziwnowie „Przymorze” i „Spadochroniarzy Polskich”, Łukęcinie, Międzywodziu. Natomiast w Dziwnówku od 23 czerwca do 31 sierpnia.

§ 3. Wykonanie uchwały powierza się Burmistrzowi Dziwnowa.

§ 4. Uchwała wchodzi w życie po upływie 14 dni od dnia ogłoszenia w Dzienniku Urzędowym Województwa Zachodniopomorskiego.

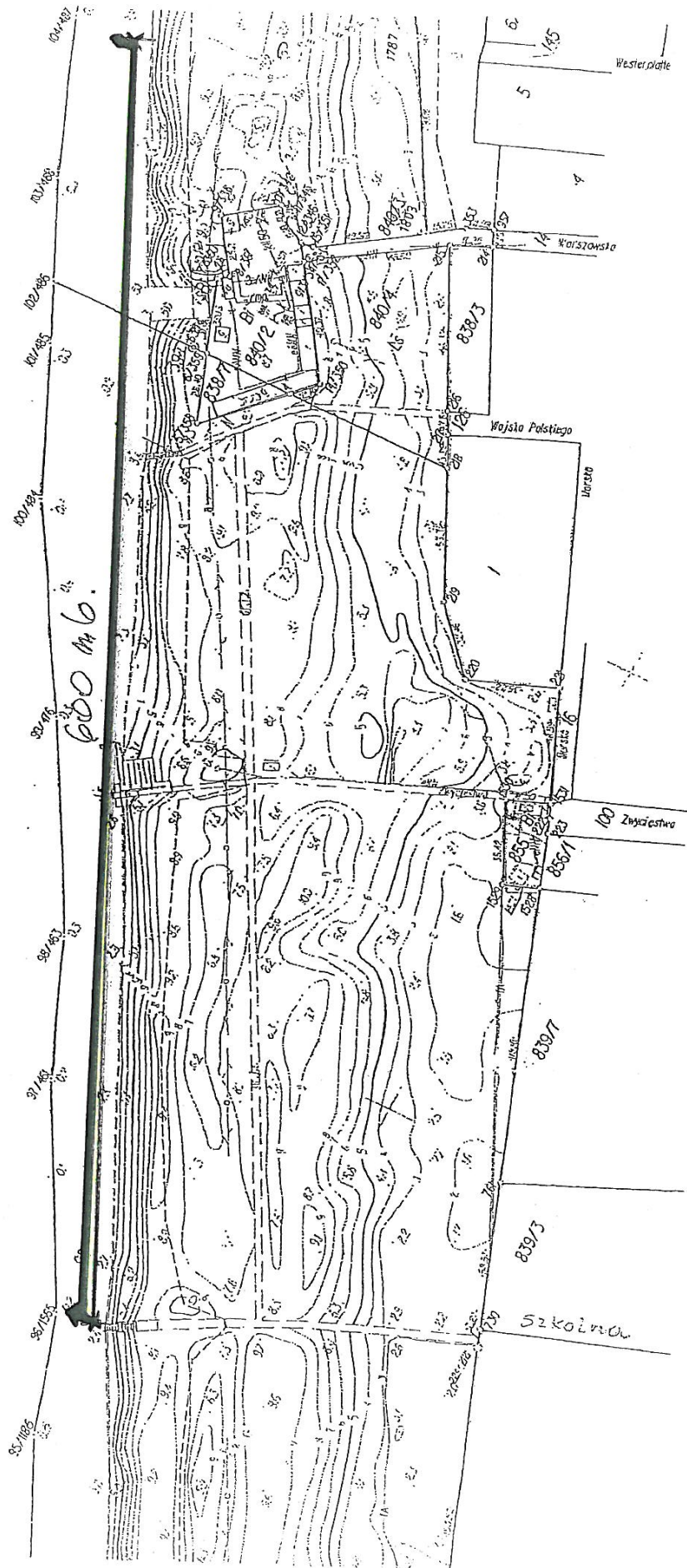
Przewodniczący Rady

**Piotr Sokół**

# MIEDZY WODZIE

Załącznik Nr **1**  
 Do Uchwały Nr **XLIV/487/18**  
 Rady Miejskiej w Dziwnowie  
 Z dnia **18.05.2018r.**

BAŁTYCKIE

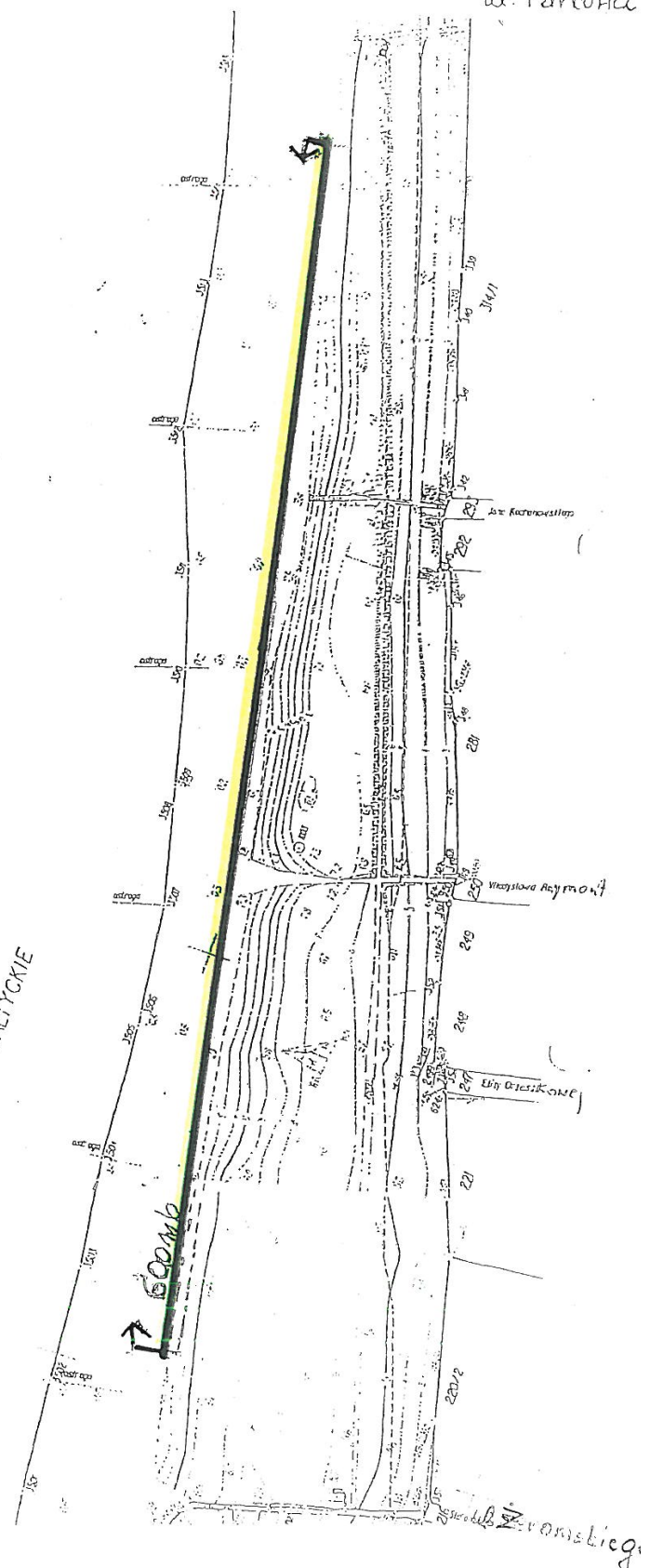


Załącznik Nr ..... 2  
Do Uchwały Nr XLV/1481/2018  
Rady Miejskiej w Dziwnowie  
Z dnia 18.05.2018r.

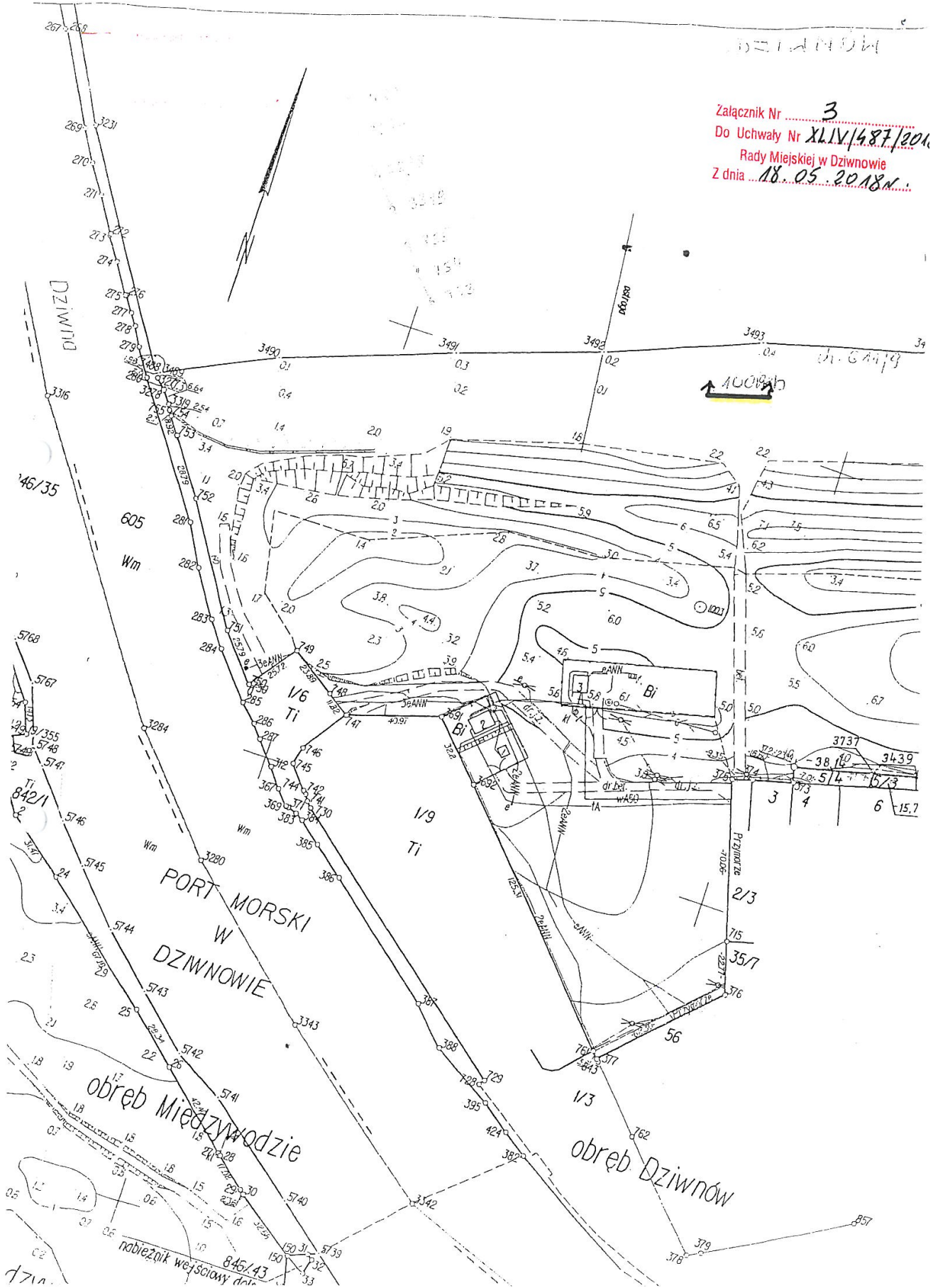
Dziwnów

MORZE BALTYSKIE

ul. PartoHA



3.

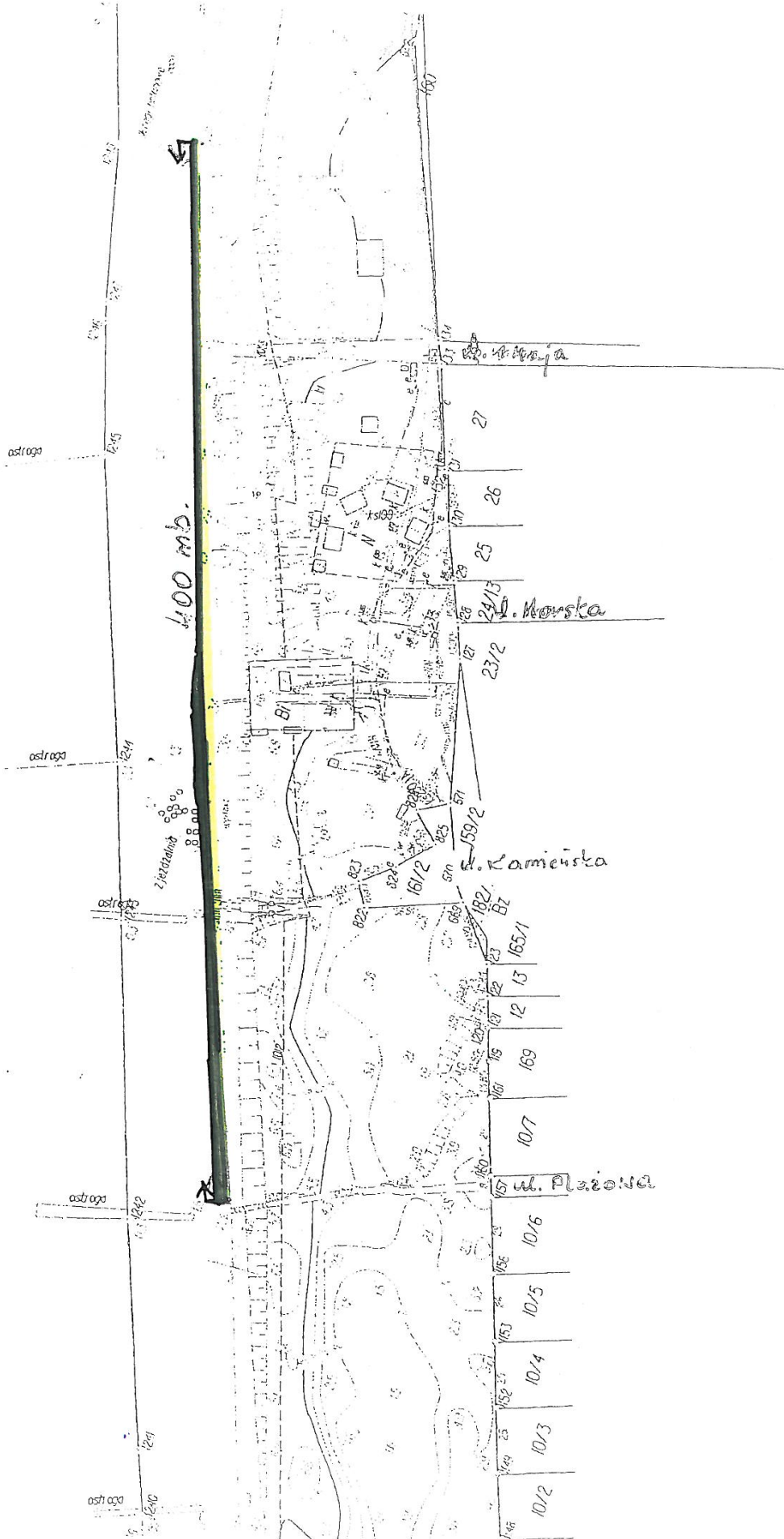






Załącznik Nr 5  
Dz. Urzędowy Nr XLIX/487/18  
Rady Miejskiej w Dziwnowie  
7 dnia 18.05.2018r.

# DZIWNOWEK



Załącznik Nr ..... 6 .....  
Do Uchwały Nr XLIV/487/18  
Rady Miejskiej w Dziwnowie  
Z dnia 18.05.2018r.

