



DZIENNIK URZĘDOWY

WOJEWÓDZTWA ZACHODNIOPOMORSKIEGO

Szczecin, dnia 1 czerwca 2018 r.

Poz. 2655

UCHWAŁA NR XLIV/438/18 RADY GMINY POSTOMINO

z dnia 30 kwietnia 2018 r.

w sprawie wykazu kąpielisk na terenie gminy Postomino

Na podstawie art. 18 ust. 2 pkt 15 ustawy z dnia 8 marca 1990 r. o samorządzie gminnym (Dz. U. 2017 poz. 1875 i poz. 2232, z 2018 r. poz. 130) oraz art. 37 ust. 1 i ust. 2 ustawy z dnia 20 lipca 2017 r. Prawo wodne (Dz. U. z 2017 r. poz. 1566 i poz. 2180, z 2018 r. poz. 710) uchwała się, co następuje:

§ 1. 1. Określa się wykaz kąpielisk na terenie gminy Postomino w 2018 roku:

- a) kąpielisko morskie Jarosławiec Wschód "Plaża Centralna" o długości 300 mb, usytuowane na 254,3 km wybrzeża o współrzędnych geograficznych: N 54.54459656; E 16.550795589, N 54.5439014; E 16.54631994; N 54.54545135; E 16.55032863; N 54.5447633; E 16.54584685,
- b) kąpielisko morskie Jarosławiec Zachód "Plaża Mikołajek" o długości 100 mb, usytuowane na 256,6 km wybrzeża o współrzędnych geograficznych: N 54.53605179; E 16.52049317, N 54.53665618; E 16.52163817; N 54.5366159; E 16.51941416, N 54.53729331; E 16.5205542,
- c) kąpielisko morskie Jarosławiec Zachód "Plaża Rusinowo" o długości 200 mb, usytuowane na 257,4 km wybrzeża o współrzędnych geograficznych: N 54.52802852; E 16.5066959; N 54.52925914; E 16.50895903; N 54.528681; E 16.50566485; N 54.52992215; E 16.50790313.

2. Szczegółowe granice kąpieliska określają załączniki graficzne do niniejszej uchwały.

§ 2. Sezon kąpielowy na kąpieliskach o których mowa w § 1 obejmuje okres od dnia 25 czerwca 2018 r. do dnia 26 sierpnia 2018 r.

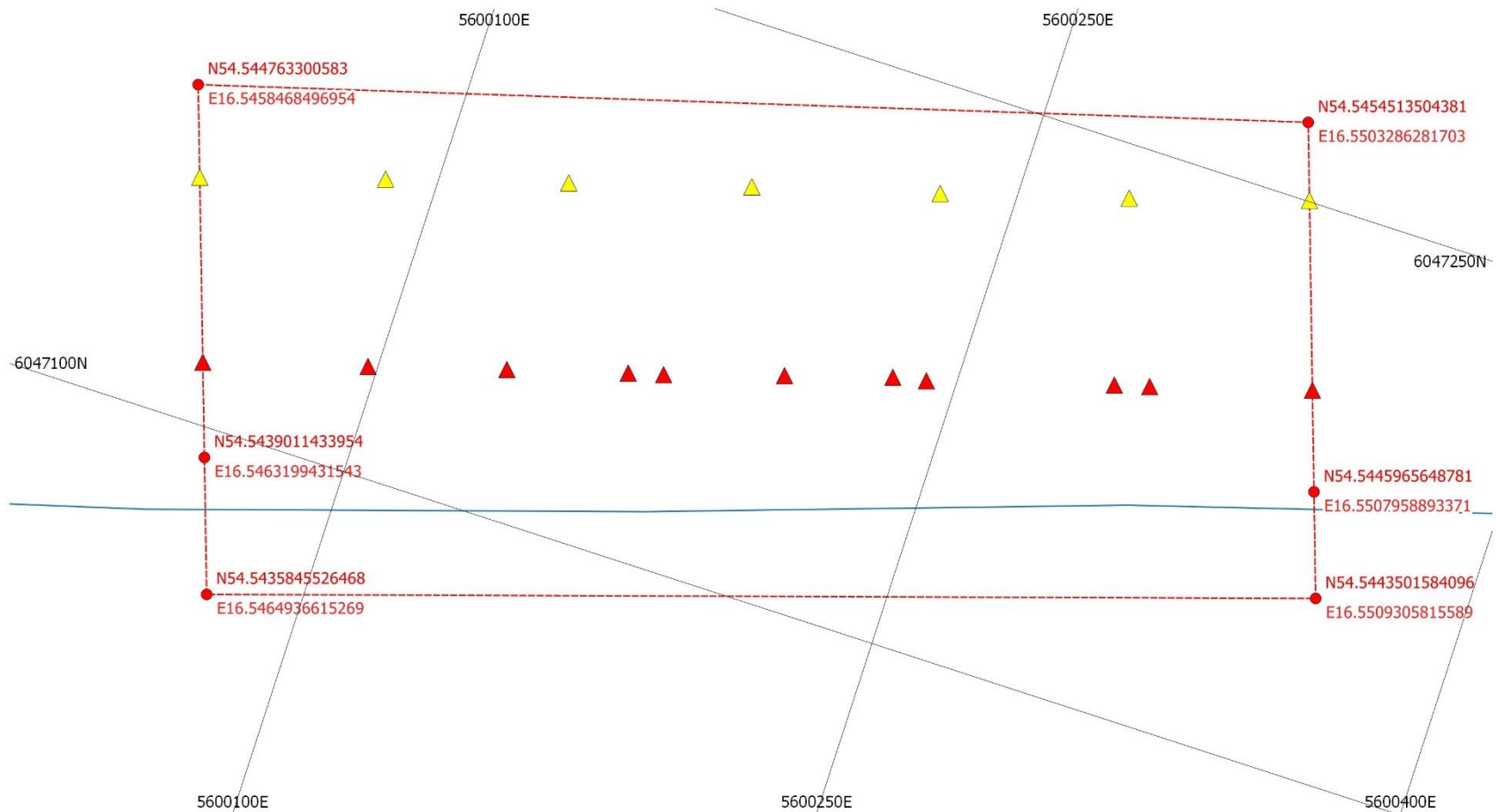
§ 3. Wykonanie uchwały powierza się Wójtowi Gminy Postomino.

§ 4. Uchwała wchodzi w życie po upływie 14 dni od dnia ogłoszenia Dzienniku Urzędowym Województwa Zachodniopomorskiego.

Przewodniczący Rady Gminy

Daniel Pakos

Załącznik Nr 1
do Uchwały Nr XLIV/438/18
Rady Gminy Postomino
z dnia 30 kwietnia 2018 r.


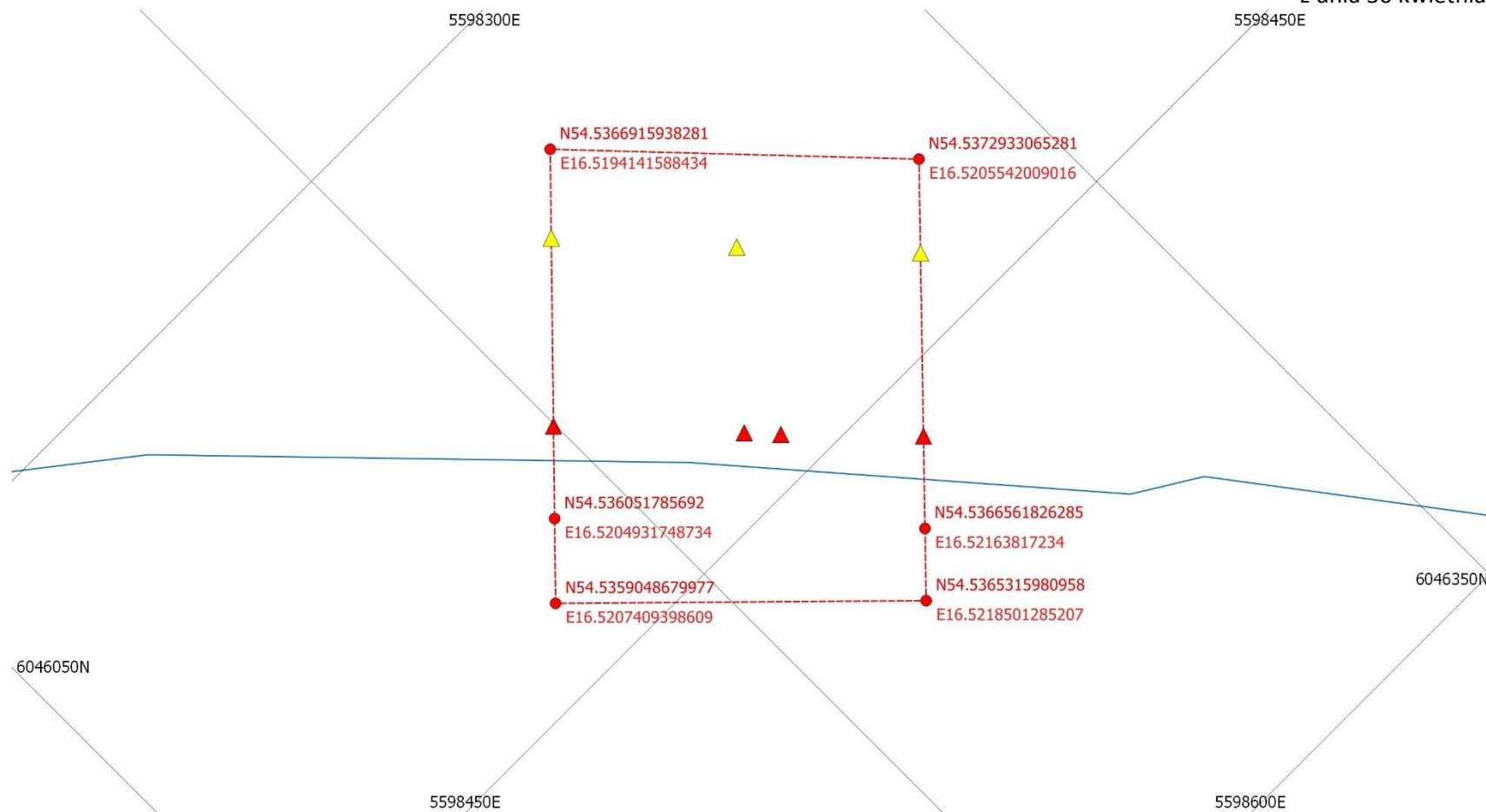


Jarosławiec - Wschód Centralna

Legend

- Granica kąpielisk
- Oznakowanie
 - ▲ Strefa dla nieumiejących pływać
 - ▲ Strefa dla umiejących pływać

Załącznik Nr 2
do Uchwały Nr XLIV/438/18
Rady Gminy Postomino
z dnia 30 kwietnia 2018 r.



Jarosławiec - Zachód Mikołajek


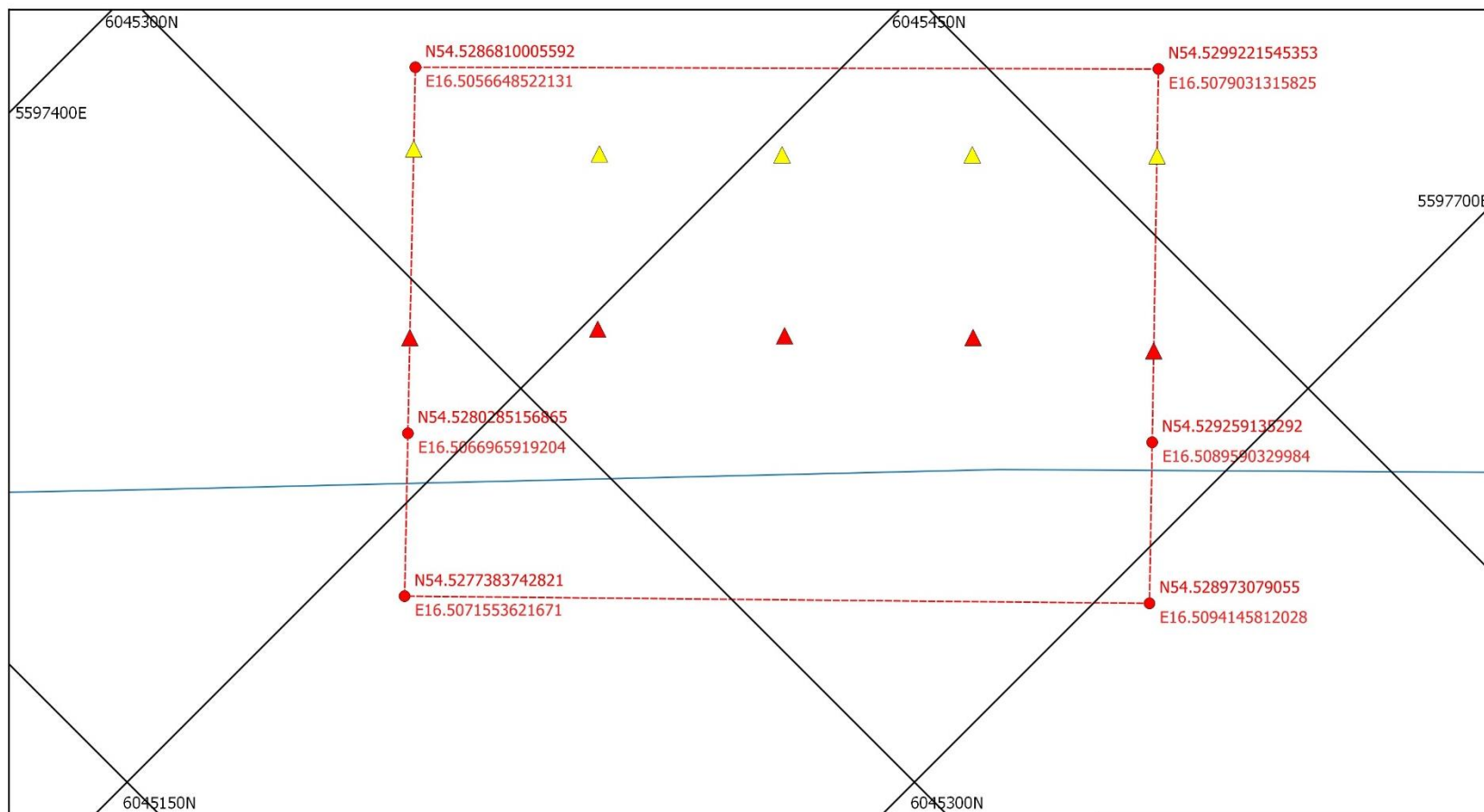
Legend

Granica kąpielisk

Oznakowanie

- Strefa dla nieumiejących pływać
- Strefa dla umiejących pływać

Załącznik Nr 3
do Uchwały Nr XLIV/438/18
Rady Gminy Postomino
z dnia 30 kwietnia 2018 r.



Jarosławiec - Zachód Rusinowo

Legend

Granica kąpielisk

Oznakowanie

Strefa dla nieumiejących pływać

Strefa dla umiejących pływać