



DZIENNIK URZĘDOWY

WOJEWÓDZTWA ZACHODNIOPOMORSKIEGO

Szczecin, dnia 2 grudnia 2013 r.

Poz. 4222

ROZPORZĄDZENIE NR 4/2013 DYREKTORA REGIONALNEGO ZARZĄDU GOSPODARKI WODNEJ W SZCZECINIE

z dnia 29 listopada 2013 r.

w sprawie ustanowienia strefy ochronnej komunalnego ujęcia wody podziemnej w miejscowościach Rościęcino i Bogucino.

Na podstawie art. 58 ust. 1 ustawy z dnia 18 lipca 2001 r. - Prawo wodne (Dz. U. z 2012 r. poz. 145, 951 i 1513 oraz z 2013 r. poz. 21 i 165) zarządza się, co następuje:

§ 1. 1. Ustanawia się strefę ochronną komunalnego ujęcia wody podziemnej w miejscowościach Rościęcino i Bogucino.

2. Strefę ochronną, o której mowa w ust. 1 dzieli się na teren ochrony:

- 1) bezpośrednio - stanowiący dziewiętnaście obszarów o kształcie prostokąta o wymiarach 5,0 m x 4,0 m, z czego:
 - a) sześć zlokalizowanych na części działki ewidencyjnej nr 23 w obrębie ewidencyjnym Rościęcino w jednostce ewidencyjnej Gmina Wiejska Kołobrzeg, o granicach przedstawionych na mapie nr 1 stanowiącej załącznik nr 1 do rozporządzenia,
 - b) jeden zlokalizowany na części działki ewidencyjnej nr 124 w obrębie ewidencyjnym Obroty w jednostce ewidencyjnej Gmina Wiejska Kołobrzeg, o granicach przedstawionych na mapie nr 2 stanowiącej załącznik nr 1 do rozporządzenia,
 - c) trzy zlokalizowane na części działki ewidencyjnej nr 128 w obrębie ewidencyjnym Obroty w jednostce ewidencyjnej Gmina Wiejska Kołobrzeg, o granicach przedstawionych na mapach nr 3 i 4 stanowiących załącznik nr 1 do rozporządzenia,
 - d) trzy zlokalizowane na części działki ewidencyjnej nr 127 w obrębie ewidencyjnym Obroty w jednostce ewidencyjnej Gmina Wiejska Kołobrzeg, o granicach przedstawionych na mapach nr 4 i 5 stanowiących załącznik nr 1 do rozporządzenia,
 - e) jeden zlokalizowany na części działki ewidencyjnej nr 127 i części działki ewidencyjnej nr 129 w obrębie ewidencyjnym Obroty w jednostce ewidencyjnej Gmina Wiejska Kołobrzeg, o granicach przedstawionych na mapie nr 5 stanowiącej załącznik nr 1 do rozporządzenia,
 - f) pięć zlokalizowanych na części działki ewidencyjnej nr 129 w obrębie ewidencyjnym Obroty w jednostce ewidencyjnej Gmina Wiejska Kołobrzeg, o granicach przedstawionych na mapach nr 4 i 6 stanowiących załącznik nr 1 do rozporządzenia;
- 2) pośrednio - obejmujący obszar zlokalizowany na działkach ewidencyjnych określonych w załączniku nr 1 do rozporządzenia, wyznaczony granicami, których opis stanowi załącznik nr 3 do rozporządzenia i przedstawiony na mapie stanowiącej załącznik nr 4 do rozporządzenia.

§ 2. 1. Na terenie ochrony bezpośrednio zabronione jest użytkowanie gruntów do celów niezwiązanych z eksploatacją ujęcia wody.

2. Na terenie ochrony bezpośredniej należy:

- 1) odprowadzać wody opadowe w sposób uniemożliwiający przedostawanie się ich do urządzeń służących do poboru wody;
- 2) zagospodarować teren zielenią;
- 3) ograniczyć do niezbędnych potrzeb przebywanie osób niezatrudnionych przy obsłudze urządzeń służących do poboru wody.

3. Teren ochrony bezpośredniej należy ogrodzić, a na ogrodzeniu umieścić tablice zawierające informacje o ujęciu wody i zakazie wstępu osób nieupoważnionych.

§ 3. 1. Na terenie ochrony pośredniej zabronione jest:

- 1) wprowadzanie ścieków do wód lub do ziemi, za wyjątkiem:
 - a) oczyszczonych ścieków pochodzących ze stacji uzdatniania wody,
 - b) oczyszczonych wód opadowych i roztopowych,
 - c) wód opadowych i roztopowych, które mogą być wprowadzane do wód lub do ziemi bez oczyszczania;
- 2) rolnicze wykorzystanie ścieków;
- 3) lokalizowania instalacji do oczyszczania ścieków bytowych, komunalnych oraz przemysłowych za wyjątkiem instalacji służących do oczyszczania ścieków pochodzących ze stacji uzdatniania wody;
- 4) stosowanie nawozów za wyjątkiem stanowiących nawozy organiczne w postaci stałej kompostów oraz kompostów wyprodukowanych z wykorzystaniem dżdżownic;
- 5) stosowanie środków ochrony roślin:
 - a) które według zezwolenia na wprowadzenie środków ochrony roślin do obrotu lub pozwolenia na handel równoległy są klasyfikowane jako niebezpieczne dla środowiska,
 - b) do celów badań lub rozwoju;
- 6) lokalizowanie składowisk odpadów;
- 7) przechowywanie lub składowanie odpadów promieniotwórczych;
- 8) lokalizowanie zakładów przemysłowych;
- 9) lokalizowanie ferm chowu lub hodowli zwierząt;
- 10) lokalizowanie magazynów produktów ropopochodnych i rurociągów do ich transportu z wyłączeniem naziemnych, przydomowych zbiorników gazu płynnego;
- 11) lokalizowanie cmentarzy;
- 12) grzebanie zwłok zwierzęcych;
- 13) lokalizowanie nowych ujęć wody podziemnej;
- 14) wykorzystywanie poeksploatacyjnych wyrobisk do magazynowania, odzysku i unieszkodliwiania odpadów;
- 15) wydobywanie kopalin;
- 16) wykonywanie robót melioracyjnych o głębokości przekraczającej 1,25 m oraz wykopów ziemnych o głębokości przekraczającej poziom wody gruntowej za wyjątkiem prac związanych z:
 - a) utrzymaniem rowów melioracyjnych, cieków naturalnych i urządzeń wodnych związanych z nimi funkcjonalnie,
 - b) infrastrukturą techniczną;
- 17) wykonywanie odwodnień budowlanych innych niż krótkotrwałe odwodnienia za pomocą igłofiltrów, za wyjątkiem odwodnień wykonywanych w ramach prac dotyczących infrastruktury technicznej.

3. Granice terenu ochrony pośredniej należy oznaczyć przez umieszczenie, w punktach przecięcia się granic ze szlakami komunikacyjnymi oraz w innych charakterystycznych punktach terenu, tablic zawierających informacje o ustanowieniu strefy.

§ 4. Rozporządzenie wchodzi w życie po upływie 14 dni od dnia ogłoszenia w Dzienniku Urzędowym Województwa Zachodniopomorskiego.

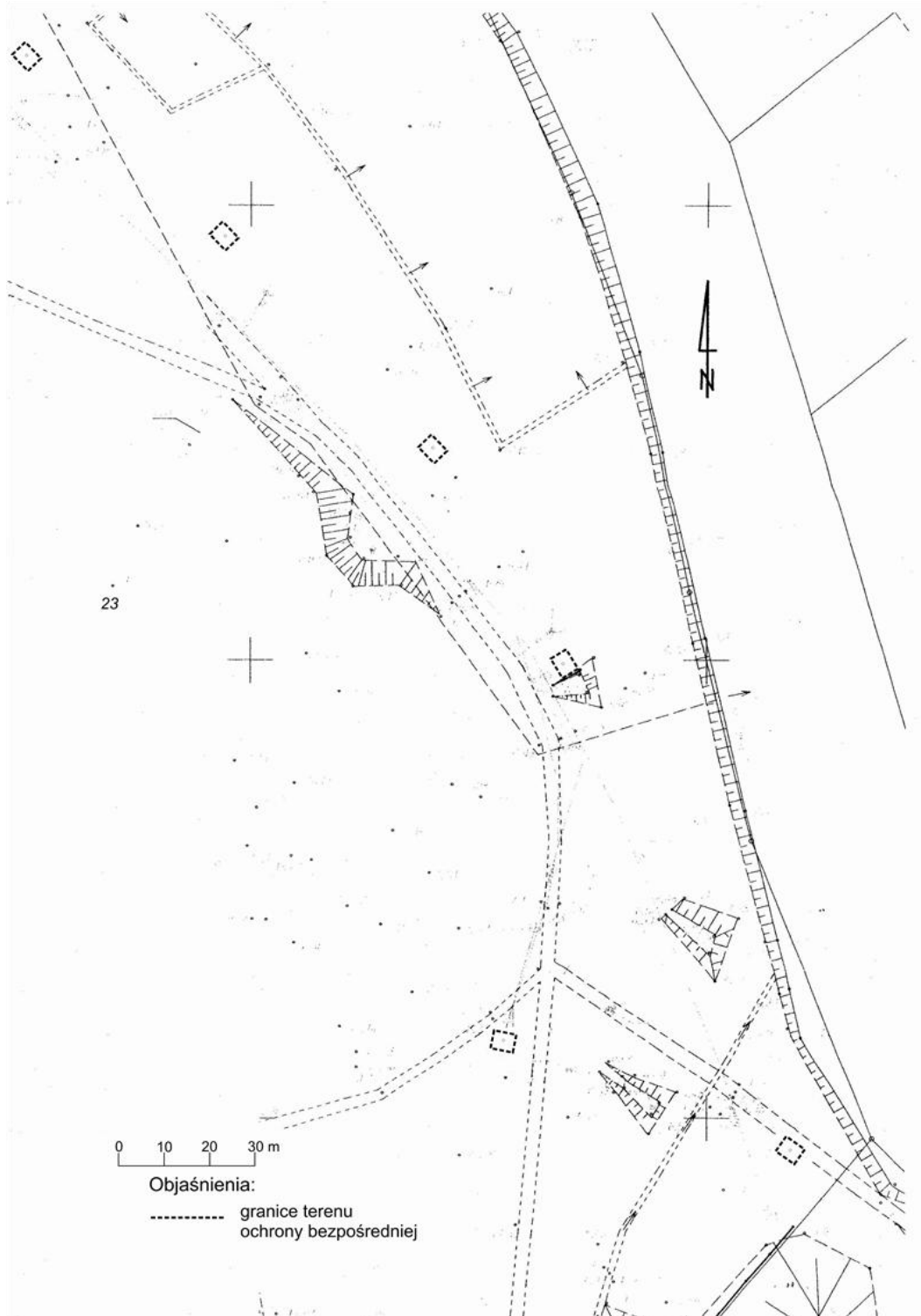
Dyrektor Regionalnego Zarządu
Gospodarki Wodnej w Szczecinie

Andrzej Kreft

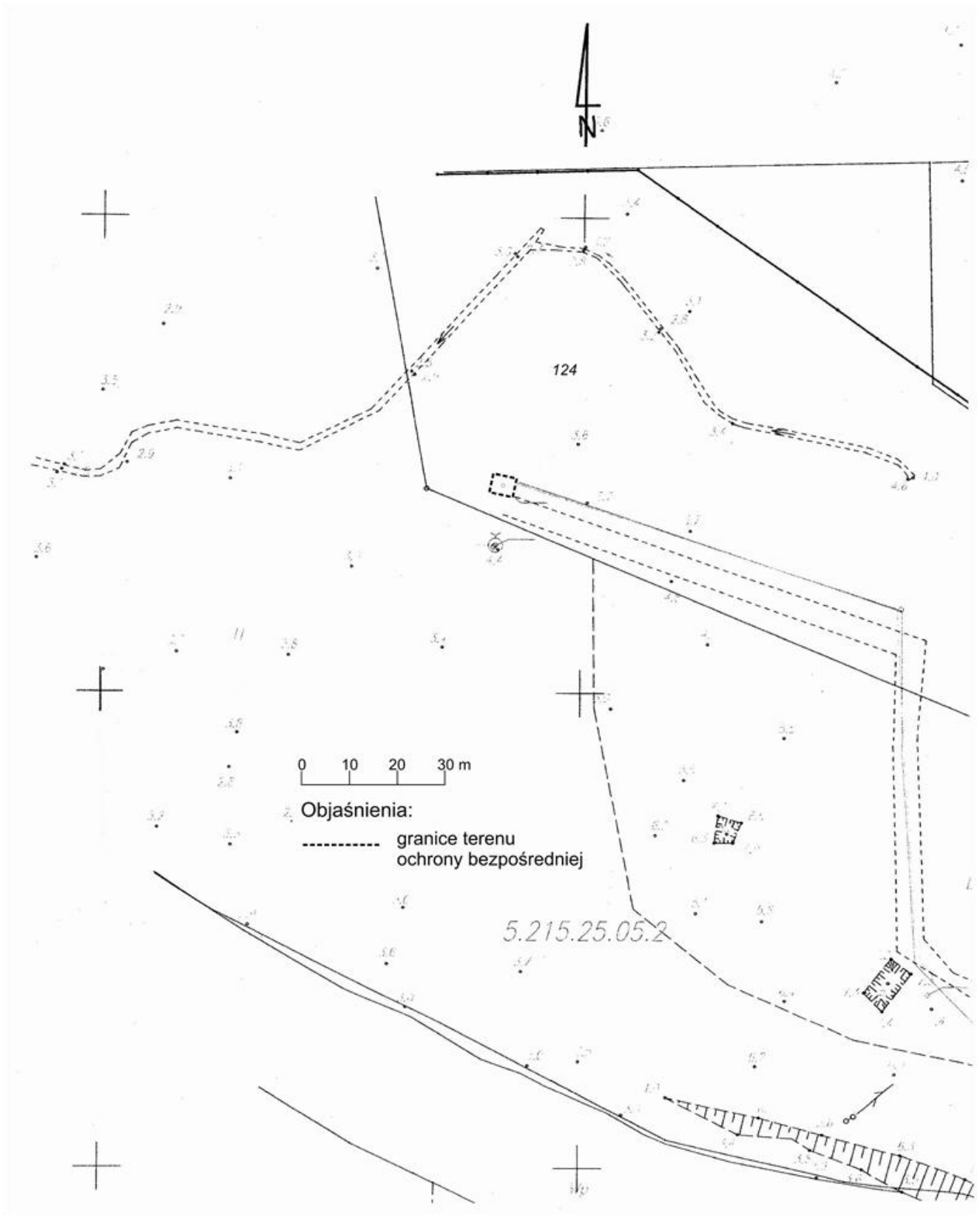
Załącznik Nr 1 do Rozporządzenia Nr 4/2013
Dyrektora Regionalnego Zarządu Gospodarki Wodnej w Szczecinie
z dnia 29 listopada 2013 r.

**Granice terenu ochrony bezpośredniej komunalnego ujęcia wody podziemnej
w miejscowościach Rościcino i Bogucino**

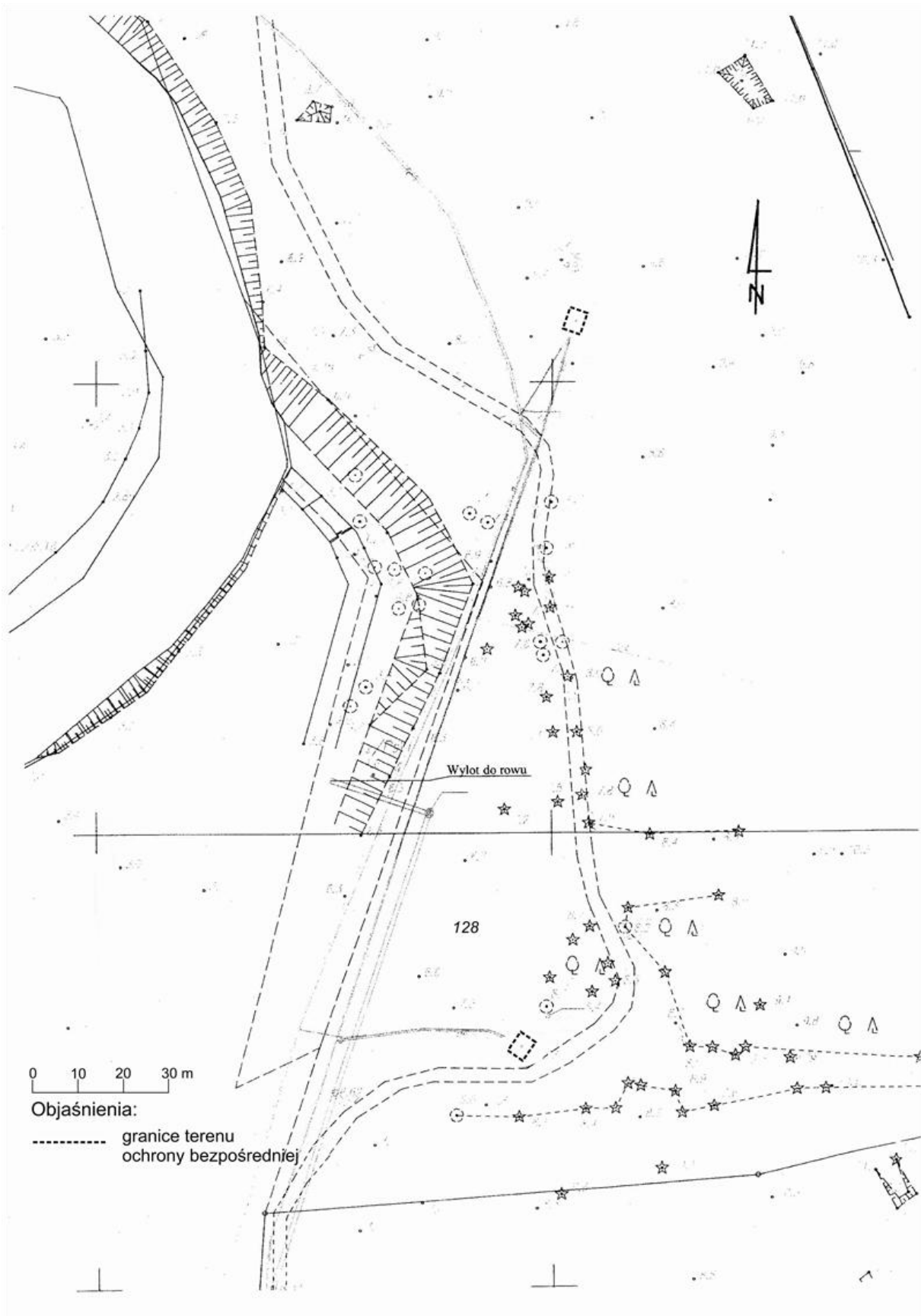
Mapa nr 1



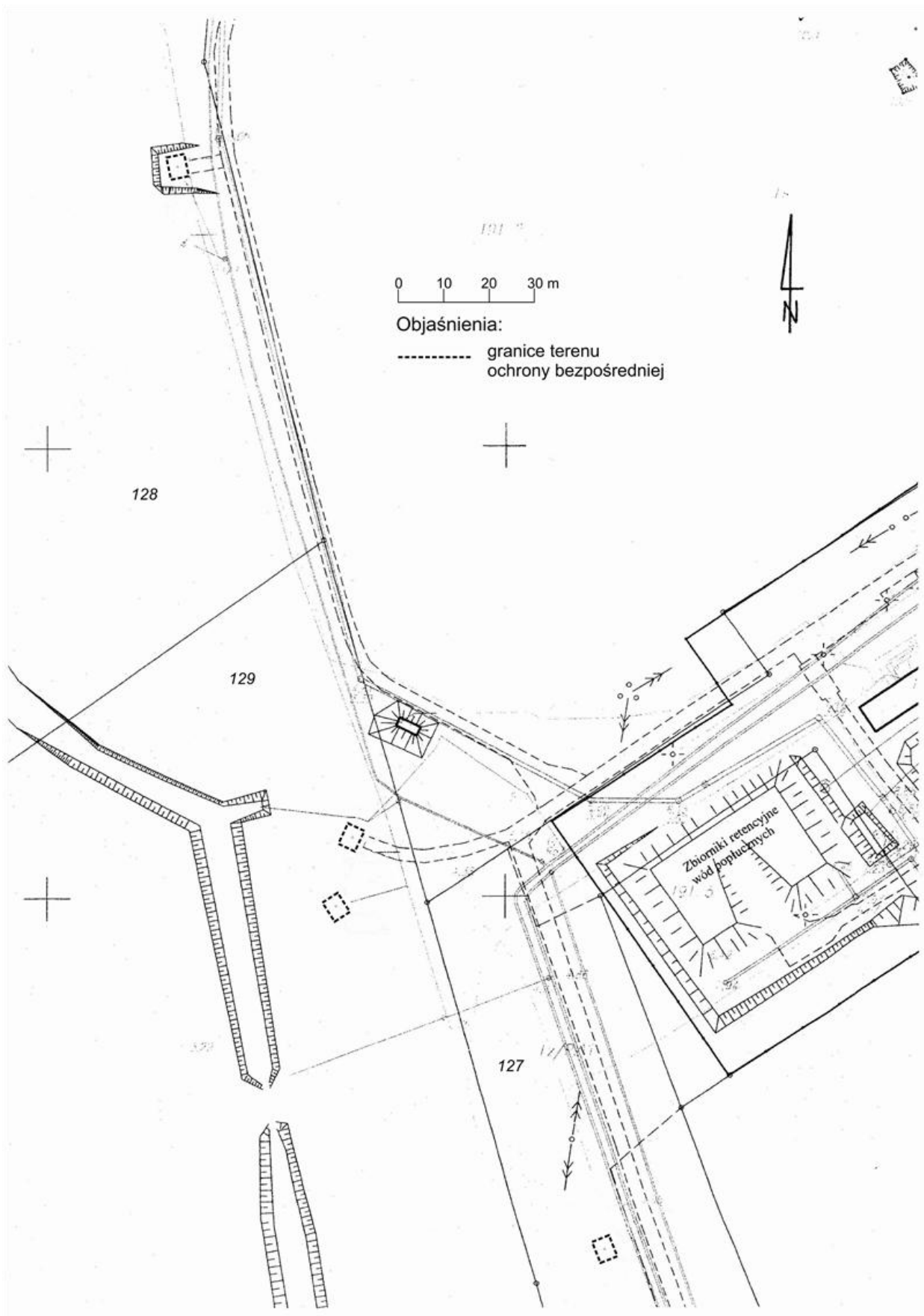
Mapa nr 2



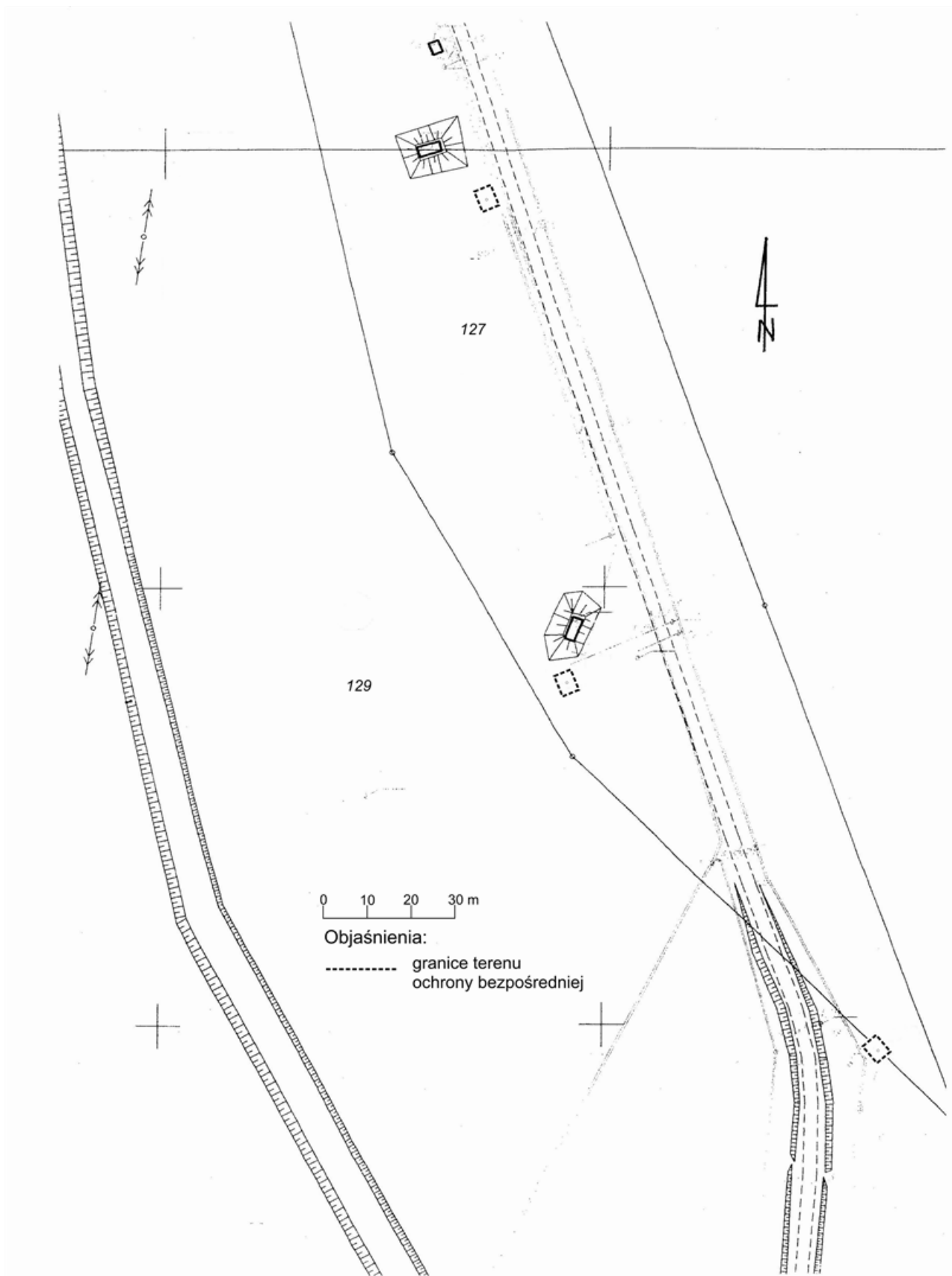
Mapa nr 3



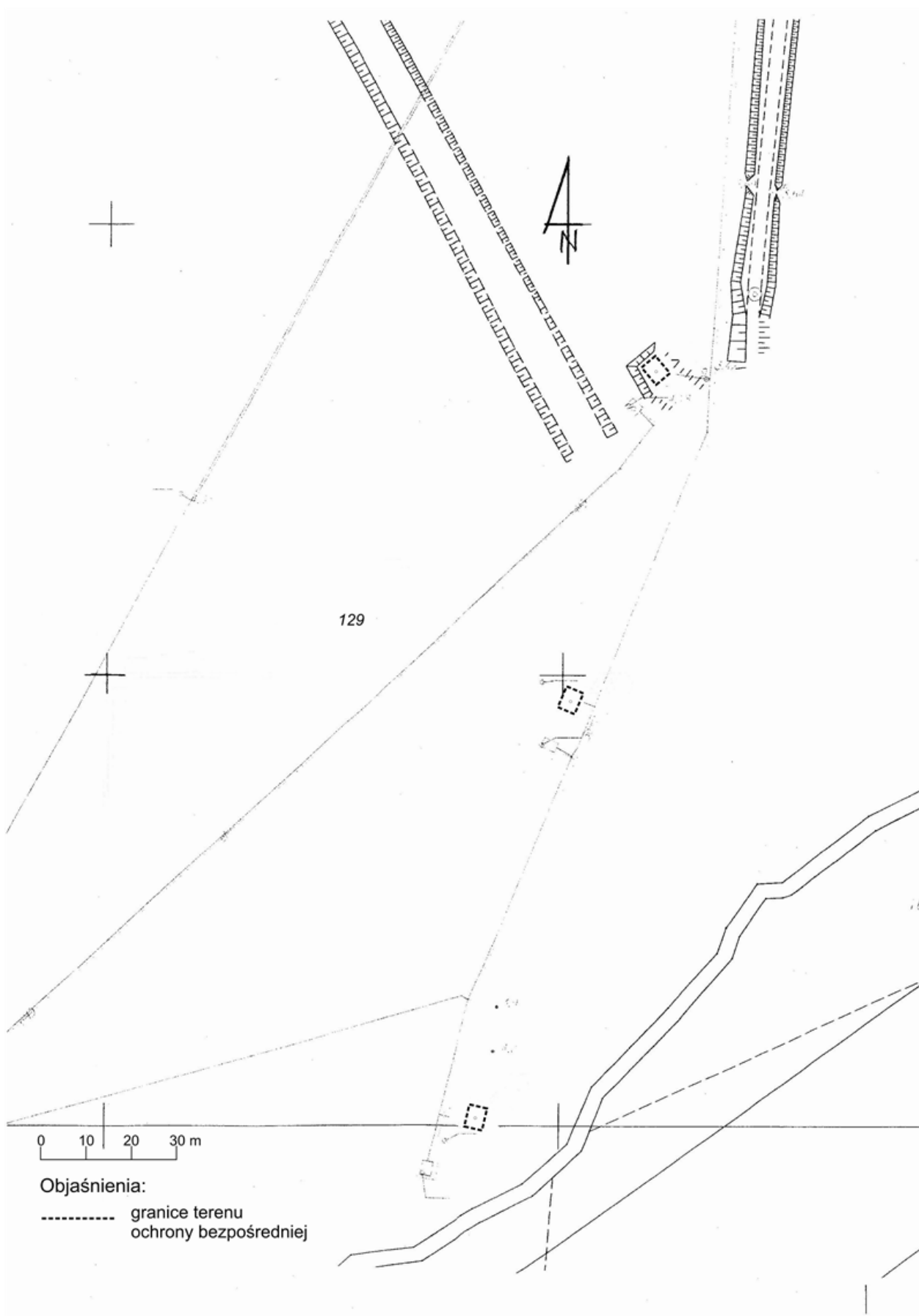
Mapa nr 4



Mapa nr 5



Mapa nr 6



Załącznik Nr 2 do Rozporządzenia Nr 4/2013
Dyrektora Regionalnego Zarządu Gospodarki Wodnej w Szczecinie
z dnia 29 listopada 2013 r.

**Wykaz działek ewidencyjnych znajdujących się w obrębie terenu ochrony pośredniej
komunalnego ujęcia wody podziemnej w miejscowościach Rościcino i Bogucino**

Jednostka ewidencyjna	Obręb ewidencyjny	Działka ewidencyjna
Kołobrzeg (gmina wiejska)	Bogucino Nr 0011	113 w części; 116; 117/1; 117/2; 135/2; 136; 137; 138; 139; 140; 141/1; 143; 144; 145; 146; 147; 148; 149/1; 149/2; 150/1; 150/2; 151; 152; 153; 154; 155/1; 155/2; 156; 157; 158; 159; 160; 161; 162; 163; 164; 165; 191/5; 191/6; 191/7; 188 w części; 189 w części; 190 w części; 191; 194; 196 w części; 205 w części; 207 w części
Kołobrzeg (gmina wiejska)	Obroty Nr 0010	89; 90; 91; 92/1; 93; 94/1; 94/3; 94/4; 95/1; 95/2; 95/8; 96; 98/1; 98/2; 98/3; 98/4; 98/5; 98/6; 98/7; 98/8; 98/9; 98/10; 98/11; 98/12; 98/13; 98/14; 98/15; 99; 100/1; 100/2; 102; 103/1; 103/3; 103/4; 103/5 104; 105/1; 105/2; 105/3; 105/4; 106/1; 106/2; 107; 108/1; 108/2; 110/1; 110/2; 111; 113/1; 113/2; 113/3; 114/1; 114/3; 114/6; 114/10; 114/11; 114/12; 114/13; 114/14; 114/15; 114/16; 114/17; 114/18; 114/20; 114/21; 114/22; 114/23; 114/24; 114/25; 114/26; 114/27; 115; 116; 117; 118; 119; 120/1; 120/2; 121; 122; 123; 124 w części; 125; 127 w części; 128 w części; 129 w części; 191/2; 191/4; 191/5; 195/2; 196/2; 200; 203 w części; 206; 207; 208; 209; 210; 211; 212; 213; 214; 215/1; 215/2; 215/3; 215/4; 215/5; 215/6; 215/7; 215/8; 215/9; 216
Kołobrzeg (gmina wiejska)	Rościcino Nr 0039	16/75; 16/76; 16/77; 16/78; 16/79; 16/80; 16/81; 16/82; 16/83; 16/84; 16/85; 16/86; 16/87; 16/88; 16/89; 16/90; 16/92; 16/134; 16/141 w części; 16/142; 16/143; 16/161; 16/162; 19/5 w części; 19/7; 19/8; 19/9; 19/41; 23 w części, 244, w części 254 w części

Załącznik Nr 3 do Rozporządzenia Nr 4/2013
Dyrektora Regionalnego Zarządu Gospodarki Wodnej w Szczecinie
z dnia 29 listopada 2013 r.

Opis przebiegu granicy terenu ochrony pośredniej komunalnego ujęcia wody podziemnej w miejscowościach Rościęcino i Bogucino

Opis przebiegu granicy terenu ochrony pośredniej rozpoczyna się zgodnie z ruchem wskazówek zegara od północno-wschodniego naroża działki nr 135/2 (obr. Bogucino 0011) (punkt 1). Od tego punktu granica przebiega w kierunku południowo - zachodnim wzdłuż wschodniej granicy działki nr 135/2 dochodząc do działki jej południowo-wschodniego naroża (punkt 2) Dalej granica skręca na zachód i biegnie wzdłuż północnej granicy działki nr 207 (prawego brzegu rzeki Parsęty) dochodząc do południowo-zachodniego naroża działki 152 (punkt 3). Od tego punktu granica przecina działkę 207 (rzekę Parsętę) dochodząc do północno-wschodniego naroża działki 23 (obr. Rościęcino 0039) (punkt 4). Dalej biegnie wschodnią granicą działki nr 23 dochodząc do jej południowego naroża (punkt 5) i następnie skręca w kierunku północno-zachodnim wzdłuż granicy działki nr 23 do jej północno-zachodniego naroża (punkt 6). Od tego punktu granica biegnie dalej w kierunku północno-zachodnim przecinając działki nr 254 i nr 244 dochodząc po ok. 665 m do południowo-wschodniego naroża działki nr 16/144 (droga - ul. Zagajnikowa). Dalej granica biegnie w tym samym kierunku wzdłuż wschodniej granicy działki 16/144 dochodząc do jej północnego naroża - punkt styku z działką nr 19/5 (punkt 6a). W tym miejscu granica przecina działkę nr 19/5 dochodząc do południowo-wschodniego naroża działki nr 19/7. Następnie granica biegnie wzdłuż południowej granicy działki nr 19/7 dochodząc do jej południowo-zachodniego naroża. W tym miejscu granica zmienia kierunek na północno-wschodni i biegnie wzdłuż zachodniej granicy działki nr 19/7 dochodząc do południowo-wschodniego naroża działki nr 19/41. Następnie zmienia kierunek na północno-zachodni i biegnie południową granicą działki nr 19/41 dochodząc do jej południowo-zachodniego naroża. Następnie granica biegnie w kierunku północno-wschodnim wzdłuż wschodniej granicy działki 19/40 dochodząc do jej północno-wschodniego naroża. Następnie granica zmienia kierunek na północno-zachodni i biegnie północną granicą działki nr 19/40 do jej północno-zachodniego naroża. Dalej granica biegnie wzdłuż zachodniej granicy działek nr 16/75 i nr 16/76 dochodząc do północnego naroża działki nr 16/76. Od tego punktu granica biegnie dalej w kierunku północno-wschodnim, przecinając działkę nr 16/141 i po ok. 240 m dochodzi do działki nr 203 (lewego brzegu rzeki Parsęty) (punkt 7). Od tego punktu granica skręca na północny-zachód i biegnie wzdłuż granicy działki nr 203 (obr. Obroty 0010) na odcinku ok. 200 m, do wysokości północno-zachodniego naroża działki nr 200 (punkt 8). Przecina działkę nr 203 (rzekę Parsętę) i dochodzi do zachodniego naroża działki nr 200 (punkt 9). Dalej biegnie na wschód wzdłuż północnej granicy działki nr 200 do południowo-zachodniego naroża działki nr 196/2 (obr. Obroty). Następnie granica skręca na północ i biegnie wzdłuż zachodniej granicy działki 196/2 do północno - zachodniego naroża tej działki (punkt 10), gdzie skręca w kierunku wschodnim przebiegając wzdłuż północnych granic działek nr 196/2 i nr 195/2 do północno-wschodniego naroża działki nr 195/2. Dalej granica skręca na południe i biegnie wzdłuż zachodniej granicy działki drogowej nr 97 do jej południowo-zachodniego naroża. Następnie granica zmienia kierunek na wschodni i biegnie wzdłuż południowej granicy działki drogowej nr 97 dochodząc do jej południowo-wschodniego naroża. W tym miejscu granica skręca na południe i biegnie wzdłuż zachodniej granicy działki drogowej nr 204 dochodząc do zachodniej granicy działki nr 205 (obręb Bogucino) (ciek Bogucinka). Dalej granica przecina działkę nr 205 dochodząc do północno-zachodniego naroża działki nr 113. Następnie granica biegnie na południe wzdłuż wschodniej granicy działki Nr 205 (ciek Bogucinka) do punktu 11, położonego na wysokości przedłużenia północnej granicy działki nr 191/6. Od punktu 11 granica skręca na wschód przecina działki nr 113 i nr 196 dochodząc do północno-zachodniego naroża działki nr 191/6. Dalej granica biegnie wzdłuż północnej granicy działki nr 191/6 dochodząc do jej północno-wschodniego naroża i do zachodniej granicy działki nr 188. Następnie granica przecina działkę 188 i dochodzi do jej północno-wschodniego naroża i północnego naroża działki 191/7 (punkt 12). W tym miejscu granica skręca na południe i przebiega wzdłuż zachodniej granicy działki nr 187/2 (droga) do jej południowo-zachodniego naroża. Następnie przecinając działkę nr 190 (droga) dochodzi do północnej granicy działki nr 137. W tym miejscu granica zmienia kierunek na wschodni i biegnie wzdłuż północnej granicy działek nr 137, 136, 191 i 135/2 dochodząc do północno-wschodniego naroża działki nr 135/2 tj. do punktu 1, od którego rozpoczęto opis przebiegu granicy.

Współrzędne topograficzne i geograficzne punktów 1-12.

Nr punktu	Współrzędne topograficzne		Współrzędne geograficzne	
	x	y	φ	
1	5 998 209	5 540 600	54° 06' 46,77"	15° 37' 15,97"
2	5 997 958	5 540 380	54° 06' 38,71"	15° 37' 02,88"
3	5 998 107	5 539 965	54° 06' 43,65"	15° 36' 40,11"
4	5 998 095	5 539 935	54° 06' 43,27"	15° 36' 38,45"
5	5 997 898	5 539 843	54° 06' 36,92"	15° 36' 33,30"
6	5 998 565	5 539 360	54° 06' 58,63"	15° 36' 07,19"
6a	5 999 585	5 538 895	54° 07' 31,75"	15° 35' 41,89"
7	6 000 000	5 539 130	54° 07' 45,10"	15° 35' 55,20"
8	6 000 105	5 538 975	54° 07' 48,55"	15° 35' 46,54"
9	6 000 132	5 538 980	54° 07' 49,41"	15° 35' 46,82"
10	6 000 525	5 539 032	54° 08' 02,11"	15° 35' 49,87"
11	5 998 775	5 540 415	54° 07' 05,13"	15° 37' 05,20"
12	5 998 748	5 540 638	54° 07' 04,21"	15° 37' 17,49"

Załącznik Nr 4 do Rozporządzenia Nr 4/2013
 Dyrektora Regionalnego Zarządu Gospodarki Wodnej w Szczecinie
 z dnia 29 listopada 2013 r.

**Granice terenu ochrony pośredniej komunalnego ujęcia wody podziemnej
 w miejscowościach Rościcino i Bogucino**

