



DZIENNIK URZĘDOWY

WOJEWÓDZTWA ZACHODNIOPOMORSKIEGO

Szczecin, dnia 24 czerwca 2013 r.

Poz. 2458

ROZPORZĄDZENIE NR 2/2013 DYREKTORA REGIONALNEGO ZARZĄDU GOSPODARKI WODNEJ W SZCZECINIE

z dnia 21 czerwca 2013 r.

zmieniające rozporządzenie w sprawie ustanowienia strefy ochronnej ujęcia wody podziemnej w Tanowie, gm. Police.

Na podstawie art. 58 ust. 1 ustawy z dnia 18 lipca 2001 r. - Prawo wodne (Dz. U. z 2012 r. poz. 145, 951 i 1513 oraz z 2013 r. poz. 21 i 165) zarządza się, co następuje:

§ 1. W rozporządzeniu nr 3/2005 Dyrektora Regionalnego Zarządu Gospodarki Wodnej w Szczecinie z dnia 15 marca 2005 r. w sprawie ustanowienia strefy ochronnej ujęcia wodnej podziemnej w Tanowie, gm. Police (Dz. Urz. Woj. Zachodniopomorskiego Nr 25, poz. 498 i Nr 76, poz. 1593) wprowadza się następujące zmiany:

1) w § 1 ust. 2 pkt 1 otrzymuje brzmienie:

„1) bezpośrednio, stanowiący cztery obszary z czego:

- a) jeden o wymiarach 19 m × 20 m × 20,5 m × 20 m, zlokalizowany na części działki ewidencyjnej nr 685/23 w obrębie ewidencyjnym Tanowo, o granicach przedstawionych na mapie nr 1 stanowiącej załącznik nr 1a do rozporządzenia,
- b) drugi o wymiarach 18,5 m × 19 m × 20 m × 19,5 m, zlokalizowany na części działki ewidencyjnej nr 685/23 w obrębie ewidencyjnym Tanowo, o granicach przedstawionych na mapie nr 1 stanowiącej załącznik nr 1a do rozporządzenia,
- c) trzeci o wymiarach jednego boku 11,5 m i łuku o długości 63,6 m, zlokalizowany na części działki ewidencyjnej nr 685/22 w obrębie ewidencyjnym Tanowo, o granicach przedstawionych na mapie nr 2 stanowiącej załącznik nr 1a do rozporządzenia,
- d) czwarty o wymiarach 95,5 m × 33 m × 70,5 m × 35 m × 67,5 m, zlokalizowany na części działki ewidencyjnej nr 413 i części działki ewidencyjnej nr 406 w obrębie ewidencyjnym Tanowo, o granicach przedstawionych na mapie nr 3 stanowiącej załącznik nr 1a do rozporządzenia;”;

2) uchyla się załącznik nr 1 do rozporządzenia;

3) po załączniku nr 1 do rozporządzenia dodaje się załącznik nr 1a do rozporządzenia w brzmieniu określonym w załączniku nr 1 do niniejszego rozporządzenia;

4) w załączniku nr 2 do rozporządzenia, w Obrębie Tanowo:

- a) w wyliczeniu działek geodezyjnych znajdujących się w całości, w obrębie terenu ochrony pośredniej strefy ochronnej ujęcia wody w Tanowie gmina Police, skreśla się działkę geodezyjną nr 406,
- b) w wyliczeniu działek geodezyjnych znajdujących się w części, w obrębie terenu ochrony pośredniej strefy ochronnej ujęcia wody w Tanowie gmina Police, dodaje się działki geodezyjne nr: 685/22, 685/23, 406, 413;

5) załącznik nr 4 do rozporządzenia otrzymuje brzmienie określone w załączniku nr 2 do niniejszego rozporządzenia.

§ 2. Rozporządzenie wchodzi w życie po upływie 14 dni od dnia ogłoszenia w Dzienniku Urzędowym Województwa Zachodniopomorskiego

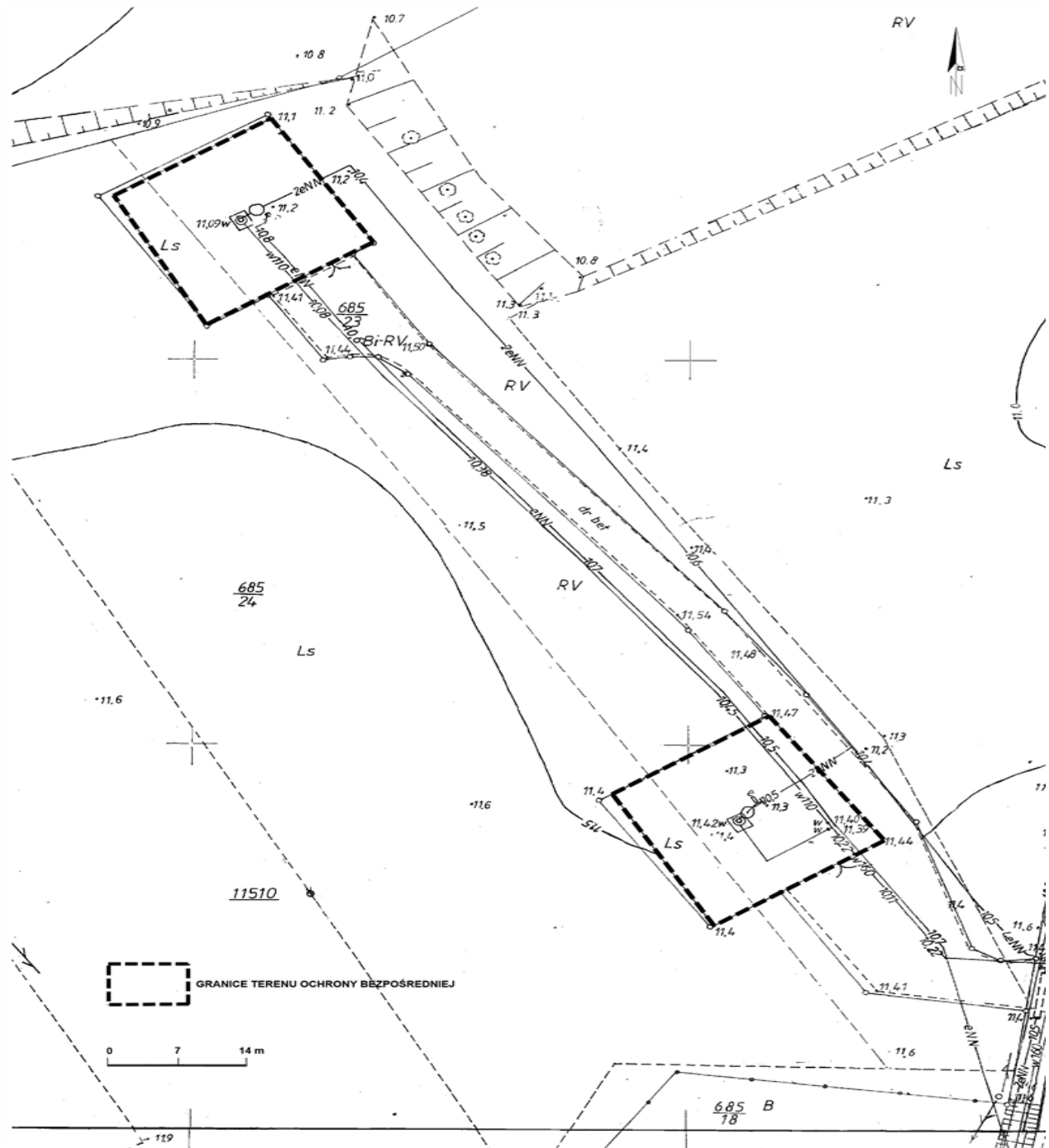
Dyrektor Regionalnego Zarządu Gospodarki Wodnej
w Szczecinie

Andrzej Kreft

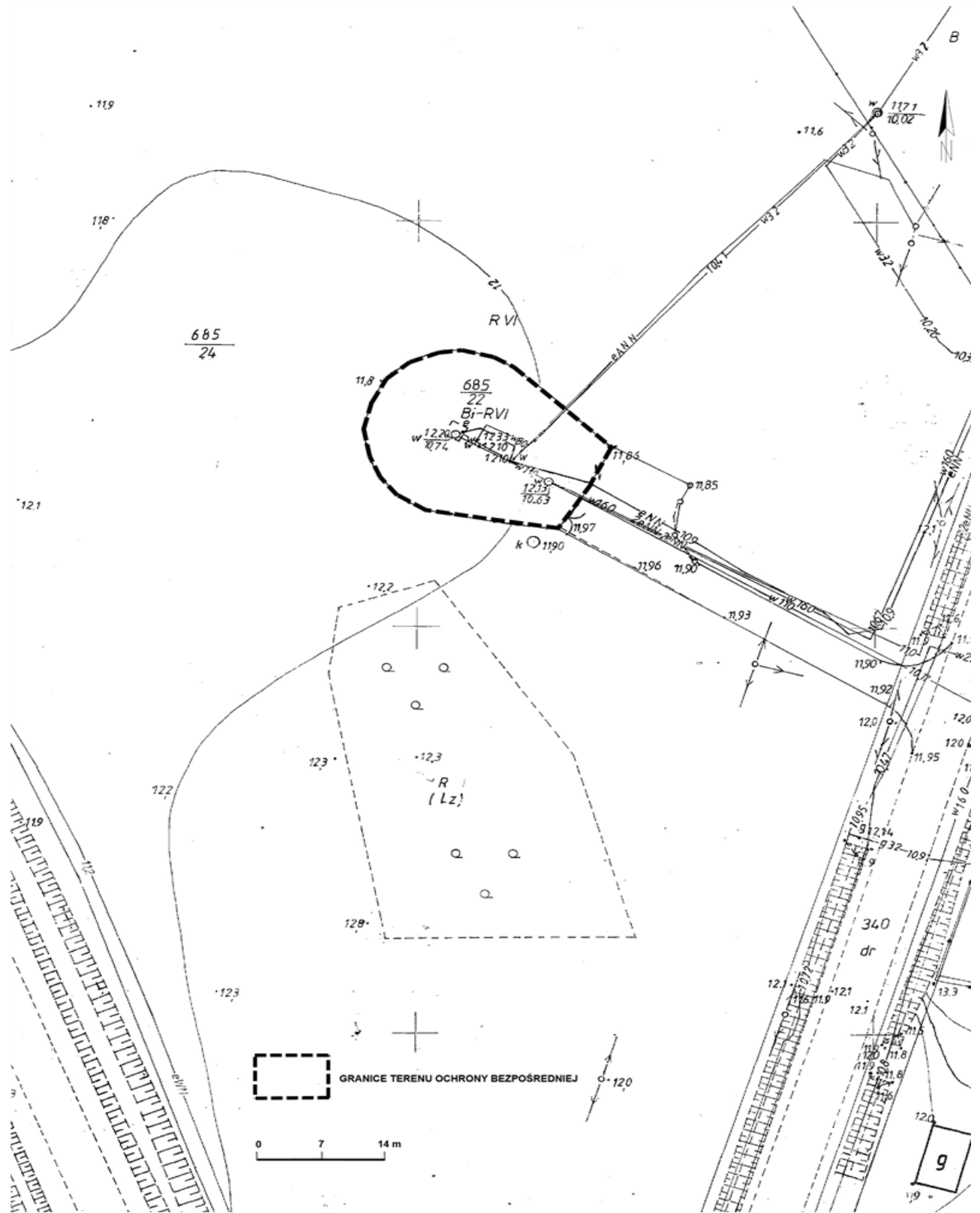
Załącznik Nr 1 do Rozporządzenia Nr 2/2013
Dyrektora Regionalnego Zarządu Gospodarki Wodnej
w Szczecinie
z dnia 21 czerwca 2013 r.

**Granice terenu ochrony bezpośredniej strefy ochronnej ujęcia wody podziemnej
w Tanowie, gm. Police**

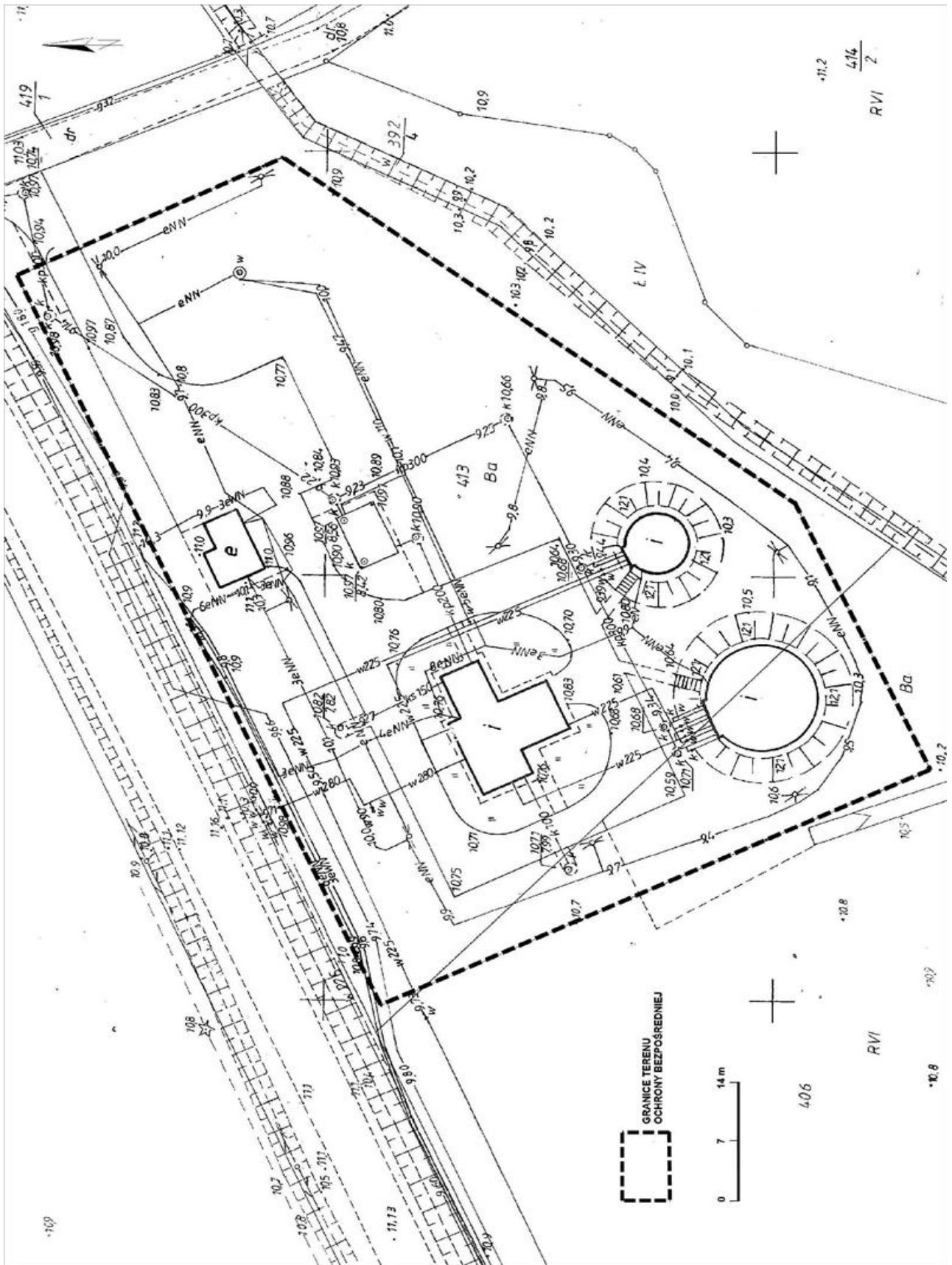
Mapa 1



Mapa 2



Mapa 3



Załącznik Nr 2 do Rozporządzenia Nr 2/2013
Dyrektora Regionalnego Zarządu Gospodarki Wodnej
w Szczecinie
z dnia 21 czerwca 2013 r.

**Granice terenu ochrony pośredniej strefy ochronnej ujęcia wody podziemnej
w Tanowie, gm. Police**

