

UCHWAŁA NR XXXII/268/2009
Rady Miejskiej w Drawsku Pomorskim
z dnia 29 stycznia 2009 r.

w sprawie zmiany miejscowego planu zagospodarowania przestrzennego
gminy Drawsko Pomorskie.

Na podstawie art. 20 ust. 1 ustawy z dnia 27 marca 2003 r. o planowaniu i zagospodarowaniu przestrzennym (Dz. U. Nr 80, poz. 717; z 2004 r. Nr 6, poz. 41, Nr 141, poz. 1492; z 2005 r. Nr 113, poz. 954, Nr 130, poz. 1087; z 2006 r. Nr 45, poz. 319, Nr 225, poz. 1635; z 2007 r. Nr 127, poz. 880; z 2008 r. Nr 199, poz. 1227, Nr 201, poz. 1237, Nr 220, poz. 1413) Rada Miejska w Drawsku Pomorskim uchwała, co następuje:

§ 1. 1. Zgodnie z uchwałą Nr LII/442/2006 Rady Miejskiej w Drawsku Pomorskim z dnia 28 września 2006 r. w sprawie przystąpienia do zmiany w obowiązującym miejscowym planie zagospodarowania przestrzennego gminy Drawsko Pomorskie oraz po stwierdzeniu zgodności ze studium uwarunkowań i kierunków zagospodarowania przestrzennego Gminy Drawsko Pomorskie przyjętym uchwałą Nr VIII/59/2003 Rady Miejskiej w Drawsku Pomorskim z dnia 25 kwietnia 2003 r. w sprawie uchwalenia studium uwarunkowań i kierunków zagospodarowania przestrzennego gminy Drawsko Pomorskie, uchwała się zmianę miejscowego planu zagospodarowania przestrzennego gminy Drawsko Pomorskie, obejmującą obszar o łącznej powierzchni 15,17 ha, oznaczoną na rysunku zmiany planu.

2. Integralną częścią uchwały są następujące załączniki:

- 1) załączniki nr 1a, 1b i 1c – rysunki zmiany miejscowego planu zagospodarowania przestrzennego gminy Drawsko Pomorskie opracowane w skali 1:2000;
- 2) załącznik nr 2 – wyrys ze studium uwarunkowań i kierunków zagospodarowania przestrzennego gminy Drawsko Pomorskie dla terenu objętego zmianą planu;
- 3) załącznik nr 3 – rozstrzygnięcie o sposobie rozpatrzenia uwag do projektu zmiany planu;
- 4) załącznik nr 4 – rozstrzygnięcie o sposobie realizacji, zapisanych w zmianie planu, inwestycji z zakresu infrastruktury technicznej, które należą do zadań własnych gminy oraz zasadach ich finansowania, zgodnie z przepisami o finansach publicznych.

3. Na rysunku zmiany planu oznaczono następujące elementy:

- 1) granicę obszaru objętego zmianą planu;
- 2) linie rozgraniczające tereny o różnym przeznaczeniu lub różnych zasadach zagospodarowania;
- 3) przeznaczenie terenu;
- 4) nieprzekraczalne linie zabudowy;
- 5) zabytki chronione planem;
- 6) granice stref ochrony stanowisk archeologicznych;
- 7) granice obszaru specjalnej ochrony NATURA 2000.

4. Ustala się podział obszaru zmiany planu, o którym mowa w § 1 ust. 1, na tereny określone na rysunku zmiany planu liniami rozgraniczającymi i oznaczonymi symbolami:

- 1) RM – teren zabudowy zagrodowej w gospodarstwach rolnych, hodowlanych i ogrodniczych;
- 2) U, RM – teren zabudowy usługowej, teren zabudowy zagrodowej w gospodarstwach rolnych, hodowlanych i ogrodniczych;
- 3) R – teren rolniczy;
- 4) P, U, RM – teren obiektów produkcyjnych, składów i magazynów, teren zabudowy usługowej, teren zabudowy zagrodowej w gospodarstwach rolnych hodowlanych i ogrodniczych;
- 5) KDI – teren dróg publicznych klasy lokalnej;
- 6) KDW – teren dróg wewnętrznych.

§ 2. Ustalenia dotyczące zasad ochrony i kształtowania ład przestrzennego:

- 1) wysokość zabudowy dla budynków mieszkalnych, usługowych i produkcyjnych określono w dalszych ustaleniach dla poszczególnych terenów;
- 2) wysokość zabudowy pomocniczej (gospodarczej, garażowej) – 1 kondygnacja + poddasze nieużytkowe, nie wyższe niż 5 m nad poziom terenu;
- 3) geometria dachów dla budynków mieszkalnych, usługowych i produkcyjnych została określona w dalszych ustaleniach dla poszczególnych terenów; dopuszcza się stosowanie dachów płaskich lub pochyłych jednospadowych dla budynków garażowych;
- 4) pokrycie dachów pochyłych dachówką ceramiczną, betonową lub innym materiałem dachówko podobnym;
- 5) zakazuje się lokalizacji garaży blaszanych;
- 6) nową zabudowę (budynki) lokalizować z uwzględnieniem nieprzekraczalnych linii zabudowy, określonych na rysunku zmiany planu;
- 7) dopuszcza się wysunięcia poza nieprzekraczalne linie zabudowy:
 - a) okapów i gzymsów na wysokości powyżej parteru: do 1,0 m,
 - b) balkonów, galerii, tarasów, schodów zewnętrznych, pochylni i ramp: do 1,3 m,
 - c) innych elementów, tj. w szczególności: przedsionków, daszków nad wejściami, studzienek doświetlających piwnice: do 1,5 m przed linią zabudowy,
 - d) linia zabudowy nie ogranicza sytuowania inżynierskich urządzeń sieciowych poza budynkami;
- 8) na terenie objętym zmianą planu zakazuje się realizacji nośników reklamowych wolno stojących;
- 9) dopuszcza się realizację nośników reklamowych w formie tablic (szyldów) reklamowych mocowanych do elewacji budynków lub ogrodzeń, o łącznej powierzchni nośnika, mierzonej po obrysie zewnętrznym nie większej niż 1,5 m²;
- 10) zakazuje się realizacji ogrodzeń z prefabrykowanych elementów betonowych.

§ 3. Ustalenia dotyczące ochrony środowiska, przyrody i krajobrazu kulturowego:

- 1) ograniczyć wycinkę drzew przydrożnych, a dopuścić ją jedynie w przypadkach wynikających ze względów bezpieczeństwa i sanitarnych;
- 2) wprowadzić nowe nasadzenia drzew i krzewów wzdłuż dróg, w bezpiecznej odległości od koron dróg, w celu utrzymania pasa zieleni o charakterze lokalnych korytarzy ekologicznych i zachowania walorów krajobrazowych terenu;
- 3) do nasadzeń należy używać rodzimych, zgodnych z siedliskiem gatunków drzew i krzewów;
- 4) realizacja inwestycji w ramach obszaru specjalnej ochrony Natura 2000 „Ostoja Ińska”, musi uwzględniać zasady zagospodarowania i użytkowania terenu oraz zakazy określone w przepisach odrębnych, w szczególności o ochronie przyrody.

§ 4. Ustalenia dotyczące ochrony dziedzictwa kulturowego i zabytków:

- 1) na rysunku zmiany planu wyznacza się strefy ochrony stanowisk archeologicznych „WIII” objęte ochroną na podstawie niniejszego planu;
- 2) dla stref ograniczonej ochrony stanowisk archeologicznych „WIII” ustala się:
 - a) współdziałanie w zakresie zamierzeń inwestycyjnych i innych związanych z pracami ziemnymi z odpowiednim organem ds. ochrony zabytków, w tym – powiadomienie o zamiarze podjęcia prac ziemnych,
 - b) przeprowadzenie archeologicznych badań ratunkowych na terenie objętym realizacją prac ziemnych, na zasadach określonych przepisami odrębnymi dot. ochrony zabytków;
- 3) na rysunku zmiany planu (na terenie 14P,U,RM i 15U,RM) oznaczono zabytki, objęte ochroną, dla których obowiązują następujące ustalenia:
 - a) ustala się obowiązek zachowania układu kompozycyjnego bryły i elewacji,
 - b) zakazuje się nadbudowy budynków i zmiany geometrii dachów,
 - c) dopuszcza się rozbudowę budynków pod warunkiem zachowania pierwotnego wyglądu bryły budynku od strony frontowej, przy czym:
 - rozbudowywana część winna gabarytami, kształtem dachu, rozwiązaniami materiałowymi, detalami nawiązywać do części istniejącej,

- wysokość kalenicy i górnej krawędzi elewacji do budowywanego obiektu nie może być wyższa od istniejących,
- należy stosować ten sam rodzaj i kąt nachylenia dachów,
- d) ustala się obowiązek zachowania form detali architektonicznych,
- e) zakazuje się ocieplania budynków o bogatym detalu architektonicznym lub widocznej konstrukcji szachulcowej od zewnątrz,
- f) ustala się obowiązek zachowania historycznej formy stolarki okiennej i drzwiowej w budynkach istniejących,
- g) zakazuje się stosowania okien o podziale innym niż symetryczny w budynkach projektowanych,
- h) zakazuje się realizacji balkonów i loggi.

§ 5. Ustalenia dotyczące zasad modernizacji, rozbudowy i budowy infrastruktury technicznej:

- 1) ustala się obsługę wszystkich terenów w granicach zmiany planu z przyległych dróg publicznych i wewnętrznych;
- 2) na obszarze zmiany planu należy zapewnić wykonanie w sieci infrastruktury technicznej, zapewniające możliwość podłączenia do niej terenów w zakresie:
 - a) wodociągu,
 - b) kanalizacji sanitarnej,
 - c) sieci energetycznej – skablowanej, podziemnej,
 - d) sieć telefonicznej – skablowanej, podziemnej;
- 3) w zakresie wodociągu ustala się budowę sieci gminnej (min. \varnothing 90 mm) zapewniającą wodę dla celów przeciwpożarowych, zgodnie z obowiązującymi przepisami i przeciwpożarowymi, alternatywne zaopatrzenie w wodę nastąpi ze studni publicznych zlokalizowanych poza granicami zmiany planu;
- 4) w zakresie kanalizacji sanitarnej ustala się budowę sieci gminnej (min. \varnothing 63mm dla sieci tłocznych i \varnothing 150 mm dla sieci grawitacyjnych), do czasu realizacji gminnej sieci kanalizacji sanitarnej dopuszcza się gromadzenie nieczystości płynnych w szczelnych zbiornikach bezodpływowych lub oczyszczanie ich w przydomowych oczyszczalniach;
- 5) w zakresie sieci energetycznej ustala się obsługę poprzez linie kablowe podziemne n/n lub napowietrzne przyłączone do sieci s/n poprzez istniejące poza granicami zmiany planu, stacje transformatorowe;
- 6) w zakresie sieci telefonicznej dopuszcza się modernizację i rozbudowę istniejącej sieci telefonicznej kablowej podziemnej;
- 7) w zakresie zaopatrzenia w ciepło dopuszcza się wszystkie rodzaje systemów grzewczych;
- 8) ustala się zachowanie istniejącego systemu melioracyjnego; w przypadku konieczności jego naruszenia należy zastosować rozwiązanie zastępcze, zgodnie z wymogami przepisów odrębnych;
- 9) odpady należy gromadzić w pojemnikach na terenie nieruchomości i odprowadzać je zgodnie z polityką odpadową gminy na składowisko odpadów.

§ 6. Ustalenia dotyczące szczególnych warunków zagospodarowania terenów oraz ograniczenia w ich użytkowaniu:

- 1) zakazuje się lokalizacji nowych przedsięwzięć mogących znacząco oddziaływać na środowisko, określonych w przepisach odrębnych, dla których sporządzenie raportu oddziaływania na środowisko jest obligatoryjne, z wyjątkiem obiektów i urządzeń infrastruktury technicznej;
- 2) przy projektowaniu obiektów budowlanych uwzględnić wymagania ochrony przeciwpożarowej określone w przepisach odrębnych oraz zapewniać ochronę ludności zgodnie z wymaganiami obrony cywilnej, określonymi w przepisach odrębnych.

§ 7. Ustalenia dotyczące sposobów i terminów tymczasowego zagospodarowania i użytkowania terenów – do czasu realizacji ustaleń niniejszej zmiany planu, tereny mogą być zagospodarowane i zabudowane w dotychczasowy sposób.

§ 8. Ustalenia dotyczące szczegółowych zasad i warunków scalania i podziału nieruchomości:

- dopuszcza się wydzielenie terenów zgodnie z liniami rozgraniczającymi, określonymi na rysunku zmiany planu.

§ 9. Ustalenia dla terenów o łącznej powierzchni 1,35 ha, oznaczonych na rysunku zmiany planu symbolem 1RM (0,51 ha), 2RM (0,36 ha), 8RM (0,21 ha), 12RM (0,27 ha):

- 1) przeznaczenie terenu – tereny zabudowy zagrodowej w gospodarstwach rolnych hodowlanych i ogrodniczych;
- 2) zasady i warunki podziału nieruchomości: zakaz podziałów;
- 3) warunki zabudowy i zasady zagospodarowania terenu:
 - a) wysokość zabudowy – do 2 kondygnacji nadziemnych, nie wyżej niż 7,5 m,
 - b) geometria dachu – dachy pochyłe dwu- lub wielospadowe,
 - c) kąt nachylenia dachu – 30° do 45°,
 - d) powierzchnia zabudowy – nie więcej 40% powierzchni działki,
 - e) powierzchnia biologicznie czynna – nie mniej 30% powierzchni działki;
- 4) zasady obsługi w zakresie komunikacji i infrastruktury technicznej:
 - a) dojazd – z drogi 16KDI,
 - b) parkowanie – min. 2 miejsca na terenie działki,
 - c) woda – z sieci wodociągowej,
 - d) energia elektryczna – z sieci napowietrznej n/n, docelowo z sieci podziemnej n/n,
 - e) ścieki sanitarne – do zbiorników bezodpływowych lub przydomowych oczyszczalni ścieków; docelowo do sieci kanalizacji sanitarnej,
 - f) wody opadowe – rozsączone w ramach działek,
 - g) dopuszcza się prowadzenie sieci infrastruktury technicznej niezwiązanych z obsługą terenu w pasie pomiędzy linią rozgraniczającą z ulicą i nieprzekraczalną linią zabudowy;
- 5) ochrona zabytków – część terenu 8RM położona w strefie ochrony stanowiska archeologicznego „WIII” – obowiązują odpowiednie ustalenia § 4;
- 6) stawka procentowa jednorazowej opłaty za wzrost wartości nieruchomości – 30%.

§ 10. Ustalenia dla terenów o łącznej powierzchni 5,16 ha, oznaczonych na rysunku zmiany planu symbolami 3R (1,32 ha), 4R (2,04 ha), 5R (0,38 ha), 9R (0,94 ha), 10R (0,17 ha), 13R (0,31 ha):

- 1) przeznaczenie terenu – tereny rolnicze;
- 2) na terenach dopuszcza się prowadzenie sieci infrastruktury technicznej, w szczególności kolektora kanalizacji sanitarnej, sieci wodociągowej i gazowej niskiego lub średniego ciśnienia;
- 3) zasady i warunki scalania i podziału nieruchomości:
 - a) tereny rolnicze składają się z działek gruntowych, których tylko część objęta jest niniejszą zmianą planu, zgodnie z mapą geodezyjną (rysunek zmiany planu),
 - b) dopuszcza się podział terenów rolniczych w celu regulacji struktury własnościowej i agrarnej na działki nie mniejsze niż 0,3 ha;
- 4) warunki zabudowy i sposób zagospodarowania terenu – zakaz zabudowy kubaturowej;
- 5) zasady obsługi w zakresie komunikacji i infrastruktury technicznej:
 - a) dojazd – do terenu 3R z drogi 20KDW, 16KDI; do terenu 4R z drogi 18KDW, 20KDW, 16KDI; do terenu 5R z drogi 17KDW, 18KDW, 16KDI; do terenu 9R z drogi 17KDW, 16KDI; do terenu 10R z drogi 16KDI, do terenu 13R z drogi 16KDI,
 - b) realizacja nowych zjazdów drogowych na drogę 16KDI wymaga uzyskania zgody zarządcy zgodnie z przepisami odrębnymi;
- 6) ochrona zabytków – część terenu 3R położona w strefie ochrony stanowisk archeologicznych „WIII” – obowiązują odpowiednie ustalenia § 4;
- 7) stawka procentowa jednorazowej opłaty za wzrost wartości nieruchomości – 0%.

§ 11. Ustalenia dla terenów o łącznej powierzchni 0,75 ha, oznaczonych na rysunku zmiany planu symbolami 6P,U,RM (0,44 ha), 7P,U,RM (0,31 ha):

- 1) przeznaczenie terenu – tereny obiektów produkcyjnych, składów i magazynów, tereny zabudowy usługowej, tereny zabudowy zagrodowej w gospodarstwach rolnych, hodowlanych i ogrodniczych;
- 2) zasady i warunki scalania i podziału nieruchomości: zakaz podziału;
- 3) warunki zabudowy i zasady zagospodarowania terenu:
 - a) wysokość zabudowy – do 2 kondygnacji nadziemnych, nie wyżej niż 9,0 m,
 - b) geometria dachu – dachy pochyłe dwu- lub wielospadowe,
 - c) kąt nachylenia dachu – 20° do 45°,

- d) powierzchnia zabudowy – nie więcej niż 30% powierzchni działki,
- e) powierzchnia biologicznie czynna – nie mniej niż 30% powierzchni działki;
- 4) zasady obsługi w zakresie komunikacji i infrastruktury technicznej:
 - a) dojazd – z drogi 16KDI, 19KDW,
 - b) parkowanie – min. 4 miejsca na terenie działki,
 - c) woda – z sieci wodociągowej,
 - d) energia elektryczna – z sieci napowietrznej n/n, docelowo z sieci podziemnej n/n,
 - e) ścieki sanitarne – do zbiorników bezodpływowych lub przydomowych oczyszczalni ścieków; docelowo do sieci kanalizacji sanitarnej,
 - f) wody opadowe – rozsączone w ramach terenów (działek);
- 5) stawka procentowa jednorazowej opłaty za wzrost wartości nieruchomości – 30%.

§ 12. Ustalenia dla terenu o powierzchni 0,15 ha, oznaczonego na rysunku zmiany planu symbolem 11MW:

- 1) przeznaczenie terenu – teren zabudowy mieszkaniowej wielorodzinnej;
- 2) zasady i warunki scalania i podziału nieruchomości: zakaz podziału terenu;
- 3) warunki zabudowy i zasady zagospodarowania terenu:
 - a) wysokość zabudowy – do 2 kondygnacji nadziemnych, nie wyżej niż 10 m,
 - b) geometria dachu – dach pochyły dwuspadowy,
 - c) kąt nachylenia dachu – 20° do 45°,
 - d) powierzchnia zabudowy – nie więcej niż 20% powierzchni działki,
 - f) powierzchnia biologicznie czynna – nie mniej niż 60% powierzchni działki;
- 4) zasady obsługi w zakresie komunikacji i infrastruktury technicznej:
 - a) dojazd – z drogi 16KDI,
 - b) parkowanie – min. 4 miejsca,
 - c) woda – z sieci wodociągowej,
 - d) energia elektryczna – z sieci napowietrznej n/n, docelowo z sieci podziemnej n/n,
 - e) ścieki sanitarne – do zbiornika bezodpływowego; docelowo do sieci kanalizacji sanitarnej,
 - f) wody opadowe – rozsączone w ramach terenu (działki);
- 5) stawka procentowa jednorazowej opłaty za wzrost wartości nieruchomości – 0%.

§ 13. Ustalenia dla terenu o powierzchni 1,27 ha, oznaczonego na rysunku zmiany planu symbolem 14P,U,RM:

- 1) przeznaczenie terenu – teren obiektów produkcyjnych, składów i magazynów, teren zabudowy usługowej, teren zabudowy zagrodowej w gospodarstwach rolnych hodowlanych i ogrodniczych;
- 2) zasady i warunki scalania i podziału nieruchomości: zakaz podziału terenu;
- 3) warunki zabudowy i zasady zagospodarowania terenu:
 - a) wysokość zabudowy – do 2 kondygnacji nadziemnych, nie wyżej niż 9,0 m,
 - b) geometria dachu – dach pochyły dwu- lub wielospadowy,
 - c) kąt nachylenia dachu – 20° do 45°,
 - d) położenie głównej kalenicy – równoległe lub prostopadłe do drogi,
 - e) powierzchnia zabudowy – nie więcej niż 25% powierzchni terenu,
 - f) powierzchnia biologicznie czynna – nie mniej niż 50% powierzchni terenu;
- 4) zasady obsługi w zakresie komunikacji i infrastruktury technicznej:
 - a) dojazd – z drogi 16KDI,
 - b) parkowanie – min. 4 miejsca,
 - c) woda – z sieci wodociągowej,
 - d) energia elektryczna – z sieci napowietrznej n/n, docelowo z sieci podziemnej n/n,
 - e) ścieki sanitarne – do zbiornika bezodpływowego lub przydomowej oczyszczalni ścieków; docelowo do sieci kanalizacji sanitarnej,
 - f) wody opadowe – rozsączone w ramach terenu;
- 5) ochrona zabytków – na rysunku zmiany planu oznaczono zabytki chronione zmianą planu – obowiązują odpowiednie ustalenia § 4;
- 6) stawka procentowa jednorazowej opłaty za wzrost wartości nieruchomości – 15%.

§ 14. Ustalenia dla terenu o powierzchni 0,92 ha, oznaczonego na rysunku zmiany planu symbolem 15U, RM:

- 1) przeznaczenie terenu – teren zabudowy usługowej, teren zabudowy zagrodowej w gospodarstwach rolnych, hodowlanych i ogrodniczych;
- 2) zasady i warunki scalania i podziału nieruchomości: zakaz podziału terenu (działki);
- 3) warunki zabudowy i zasady zagospodarowania terenu:
 - a) wysokość zabudowy – do 2 kondygnacji nadziemnych, nie wyżej niż 9,0 m,
 - b) geometria dachu – dach pochyły dwu- lub wielospadowy,
 - c) kąt nachylenia dachu – 20° do 45°,
 - d) położenie kalenicy – równoległe lub do drogi,
 - e) powierzchnia zabudowy – nie więcej niż 25% powierzchni działki,
 - f) powierzchnia biologicznie czynna – nie mniej niż 50% powierzchni działki;
- 4) zasady obsługi w zakresie komunikacji i infrastruktury technicznej:
 - a) dojazd – z drogi 16KDI,
 - b) parkowanie – min. 2 miejsca na terenie działki,
 - c) woda – z sieci wodociągowej,
 - d) energia elektryczna – z sieci napowietrznej n/n, docelowo z sieci podziemnej n/n,
 - e) ścieki sanitarne – do zbiornika bezodpływowego lub przydomowej oczyszczalni ścieków; docelowo do sieci kanalizacji sanitarnej,
 - f) wody opadowe – rozsączone w ramach terenu (działki);
- 5) ochrona zabytków – na rysunku zmiany planu oznaczono zabytki chronione zmianą planu – obowiązują odpowiednie ustalenia § 4;
- 6) stawka procentowa jednorazowej opłaty za wzrost wartości nieruchomości – 30%.

§ 15. Ustalenia dla terenu o powierzchni 5,45 ha, oznaczonego na rysunku zmiany planu symbolem 16KDI:

- 1) podstawowe przeznaczenie terenu – droga publiczna klasy lokalnej;
- 2) zasady i warunki scalania i podziału nieruchomości: zakaz podziału terenu;
- 3) warunki zabudowy i zasady zagospodarowania terenu:
 - a) zmiana zagospodarowania zgodnie z wymogami przepisów odrębnych,
 - b) dopuszcza się lokalizację sieci infrastruktury technicznej na potrzeby drogi zgodnie z wymogami przepisów odrębnych,
 - c) dopuszcza się lokalizację poprzecznych przepustów dla sieci infrastruktury technicznej zgodnie z wymogami przepisów odrębnych,
 - d) szerokość ulicy w liniach rozgraniczających zmienna od 12,0 m do 15,0 m zgodnie z liniami rozgraniczającymi określonymi na rysunku zmiany planu,
 - e) realizacja nowych zjazdów drogowych wymaga uzyskania zgody zarządcy, zgodnie z przepisami odrębnymi,
 - f) na terenie drogi, planuje się poprowadzenie międzynarodowego szlaku rowerowego pn. „Kraina tysiąca jezior”;
- 4) stawka procentowa jednorazowej opłaty za wzrost wartości nieruchomości – 0%.

§ 16. Ustalenia dla terenów o łącznej powierzchni 0,12 ha, oznaczonych na rysunku zmiany planu symbolami 17KDW (0,018 ha), 18KDW (0,01 ha), 19KDW (0,053 ha), 20KDW (0,035 ha):

- 1) podstawowe przeznaczenie terenu: drogi wewnętrzne;
- 2) zasady i warunki scalania i podziału nieruchomości – zakaz podziału terenu;
- 3) warunki zabudowy i zasady zagospodarowania terenu:
 - a) szerokość drogi 17KDW w liniach rozgraniczających 7,0 m, zgodnie z rysunkiem zmiany planu,
 - b) szerokość drogi 18KDW w liniach rozgraniczających 5,6 m, zgodnie z rysunkiem zmiany planu,
 - c) szerokość drogi 19KDW w liniach rozgraniczających zmienna od 5,5 m do 8,5 m, zgodnie z rysunkiem zmiany planu,
 - d) szerokość drogi 20KDW w liniach rozgraniczających zmienna od 10,5 m do 12,0 m, zgodnie z rysunkiem zmiany planu,
 - e) w przestrzeni dróg ograniczonej liniami rozgraniczającymi, mogą być prowadzone sieci infrastruktury technicznej podziemnej.

4) stawka procentowa jednorazowej opłaty za wzrost wartości nieruchomości – 0%.


§ 17. Dla obszaru określonego w § 1 ust. 1 niniejszej uchwały, tracą moc ustalenia miejscowego planu zagospodarowania przestrzennego gminy Drawsko Pomorskie uchwalonego uchwałą Nr XXIV/196/96 Rady Miejskiej w Drawsku Pomorskim z dnia 29 marca 1996 r. w sprawie aktualizacji planu zagospodarowania przestrzennego gminy Drawsko Pomorskie (Dz. Urz. Woj. Koszalińskiego Nr 20, poz. 67; z 1998 r. Nr 31, poz. 220).

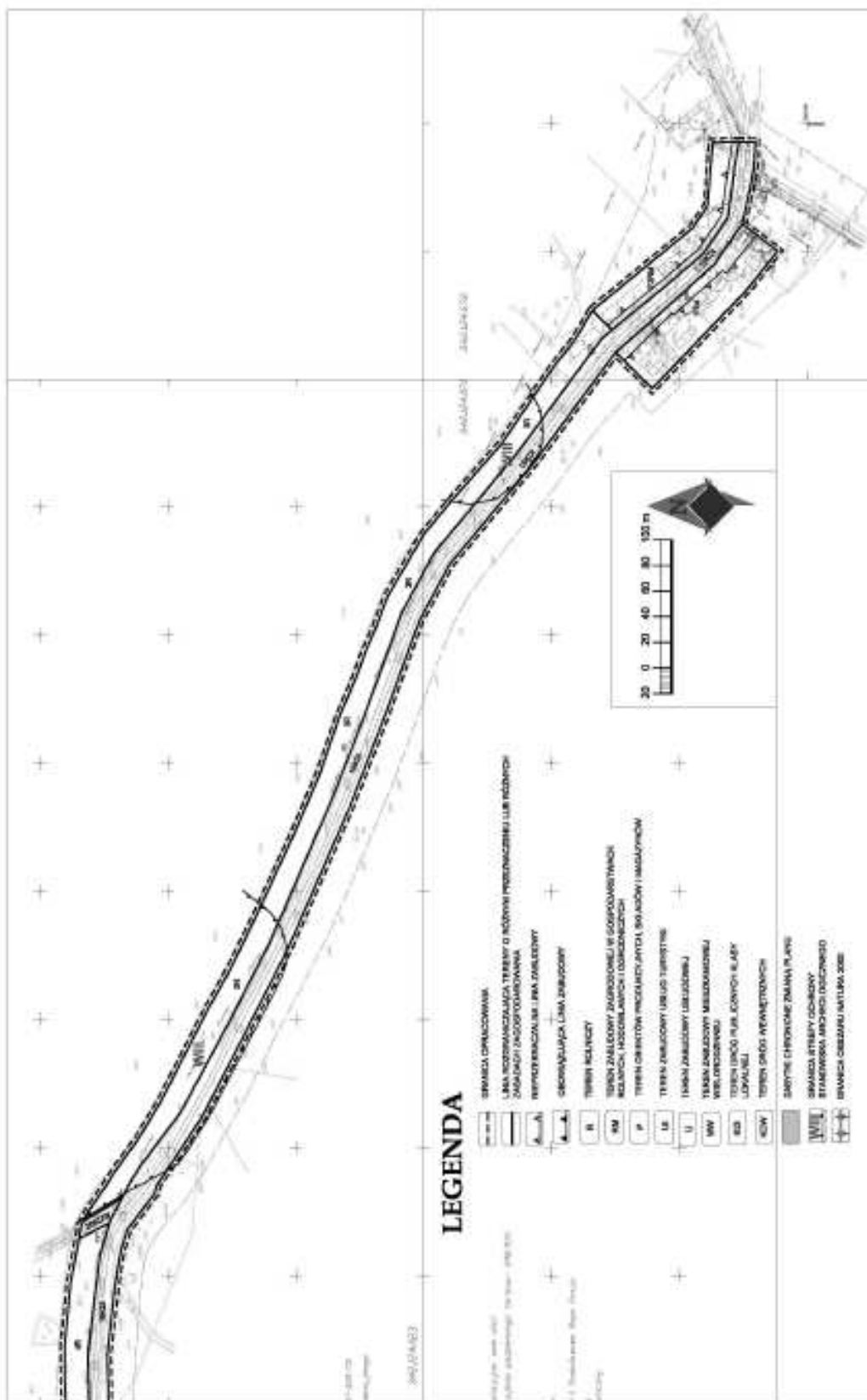
§ 18. Uchwała podlega ogłoszeniu na stronie internetowej Miasta i Gminy w Drawsku Pomorskim.

§ 19. Uchwała wchodzi w życie po upływie 30 dni od dnia jej ogłoszenia w Dzienniku Urzędowym Województwa Zachodniopomorskiego.

PRZEWODNICZĄCY RADY


Jarosław Zduńczyk





LEGENDA

- GRANICA OGRNIĘCOWANA
- LINIA ROZDZIAŁOWA TERENÓW O RÓŻNYM PRZEZNACZENIU LUB RÓŻNYCH ZASADACH GOSPODAROWANIA
- REZERWACJA LUB INNA ZAWIĘZKI
- GOSPODARSTWA LUB ZWIĘZKI
- TEREN REZERWY
- TEREN ZALĘGŁY ZAPROJOWANY W GOSPODARSTWACH KRAJOWYCH, HOSPODARSTWACH GOSPODARSTWACH
- TEREN OGRNIĘCOWY PRZEKŁADAJĄCY SIĘ NAJADĄCYMI I SAMOJADĄCYMI
- TEREN ZWIĘZKI LUB SIŁY TERENISTY
- TEREN ZWIĘZKI LUB SIŁY TERENISTY
- TEREN ZWIĘZKI LUB SIŁY TERENISTY
- TEREN SIŁY TERENISTY
- TEREN SIŁY TERENISTY
- SIŁY TERENISTY
- SIŁY TERENISTY
- SIŁY TERENISTY



ROZSTRZYGNIĘCIE

o sposobie rozpatrzenia uwag do projektu zmiany miejscowego planu zagospodarowania przestrzennego miasta Drawsko Pomorskie – teren „droga Jankowo Małe – Kumki”

Zgodnie z art. 20 ust. 1 ustawy z dnia 27 marca 2003 r. o planowaniu i zagospodarowaniu przestrzennym (Dz. U. Nr 80, poz. 717, z 2004 r. Nr 6, poz. 41, Nr 141, poz. 1492, z 2005 r. Nr 113, poz. 954, Nr 130, poz. 1087, z 2006 r. Nr 45, poz. 319, Nr 225, poz. 1635, z 2007 r. Nr 127, poz. 880, z 2008 r. Nr 199, poz. 1227, Nr 201, poz. 1237, Nr 220, poz. 1413), Rada Miejska w Drawsku Pomorskim rozstrzyga, co następuje:

1. Do projektu planu, wyłożonego do publicznego wglądu z prognozą skutków wpływu ustaleń planu na środowisko, nie wniesiono uwag.

ROZSTRZYGNIĘCIE

o sposobie realizacji zapisanych w planie inwestycji z zakresu infrastruktury technicznej, które należą do zadań własnych gminy oraz zasadach ich finansowania teren „droga Jankowo Małe – Kumki”

Na podstawie art. 20 ust. 1 ustawy z dnia 27 marca 2003 r. o planowaniu i zagospodarowaniu przestrzennym (Dz. U. Nr 80, poz. 717; z 2004 r. Nr 6, poz. 41, Nr 141, poz. 1492; z 2005 r. Nr 113, poz. 954, Nr 130, poz. 1087; z 2006 r. Nr 45, poz. 319, Nr 225, poz. 1635; z 2007 r. Nr 127, poz. 880; z 2008 r. Nr 199, poz. 1227, Nr 201, poz. 1237, Nr 220, poz. 1413) Rada Miejska w Drawsku Pomorskim rozstrzyga, co następuje:

1. Realizacja inwestycji z zakresu infrastruktury technicznej, które należą do zadań własnych gminy, nie wynika z ustaleń zmiany planu zagospodarowania przestrzennego.