



# DZIENNIK URZĘDOWY

## WOJEWÓDZTWA WARMIŃSKO-MAZURSKIEGO

---

Olsztyn, dnia piątek, 2 sierpnia 2024 r.

Poz. 3702

### ZARZĄDZENIE REGIONALNEGO DYREKTORA OCHRONY ŚRODOWISKA W OLSZTYNIE

z dnia 1 sierpnia 2024 r.

#### w sprawie rezerwatu przyrody „Półwysep i wyspy na jeziorze Rydzówka”

Na podstawie art. 13 ust. 3 ustawy z dnia 16 kwietnia 2004 r. o ochronie przyrody (Dz. U. z 2023 r. poz. 1336, 1688 i 1890) zarządza się, co następuje:

§ 1. 1. Rezerwat przyrody „Półwysep i wyspy na jeziorze Rydzówka”, zwany dalej „rezerwatem”, o powierzchni 17,34 ha<sup>1)</sup>, położony jest na terenie gminy Węgorzewo, powiat węgorzewski, w województwie warmińsko-mazurskim.

2. Położenie i przebieg granicy rezerwatu w postaci mapy są określone w załączniku nr 1 do zarządzenia.

3. Położenie i przebieg granicy rezerwatu w postaci współrzędnych punktów jej załamania są określone w załączniku nr 2 do zarządzenia.

§ 2. Celem ochrony przyrody w rezerwacie jest ochrona miejsc lęgowych ptaków wodno-błotnych oraz miejsc odpoczynku ptaków podczas migracji wiosennych i jesiennych.

§ 3. Dla rezerwatu określa się:

1) rodzaj – Faunistyczny (Fn);

2) typ i podtyp:

a) ze względu na dominujący przedmiot ochrony:

- typ – Faunistyczny (PFn),

- podtyp – ptaków (pt);

b) ze względu na główny typ ekosystemu:

- typ – Różnych ekosystemów (EE),

- podtyp – lasów i wód (lw).

§ 4. Nadzór nad rezerwatem sprawuje Regionalny Dyrektor Ochrony Środowiska w Olsztynie.

---

<sup>1)</sup> Powierzchnia rezerwatu podana w oparciu o dane przestrzenne GIS jako powierzchnia poligonu opisanego współrzędnymi punktów załamania granicy rezerwatu w układzie współrzędnych płaskich prostokątnych PL-1992, który jest jednym z układów tworzących państwowy system odniesień przestrzennych, o którym mowa w przepisach wydanych na podstawie art. 3 ust. 5 ustawy z dnia 17 maja 1989 r. - Prawo geodezyjne i kartograficzne (Dz. U. z 2023 r. poz. 1752, 1615, 1688 i 1762).

§ 5. Zarządzenie wchodzi w życie po upływie 14 dni od dnia ogłoszenia<sup>2)</sup>.

Regionalny Dyrektor  
Ochrony Środowiska  
w Olsztynie

**Agata Moździerz**

---

<sup>2)</sup>Niniejsze zarządzenie było poprzedzone zarządzeniem Ministra Leśnictwa i Przemysłu Drzewnego z dnia 23 stycznia 1957 r. w sprawie uznania za rezerwat przyrody (M. P. Nr 14, poz. 106), które utraciło moc z dniem 1 maja 2004 r. wraz z wejściem w życie ustawy z dnia 16 kwietnia 2004 r. o ochronie przyrody (Dz. U. z 2023 r. poz. 1336, 1688 i 1890) na podstawie art. 161 w związku z art. 157 tej ustawy.



Załącznik nr 1 do zarządzenia  
Regionalnego Dyrektora Ochrony Środowiska w Olsztynie  
z dnia 1 sierpnia 2024 r.

## Położenie i przebieg granicy rezerwatu przyrody „Półwysep i wyspy na jeziorze Rydzówka”

### Mapa ogólna



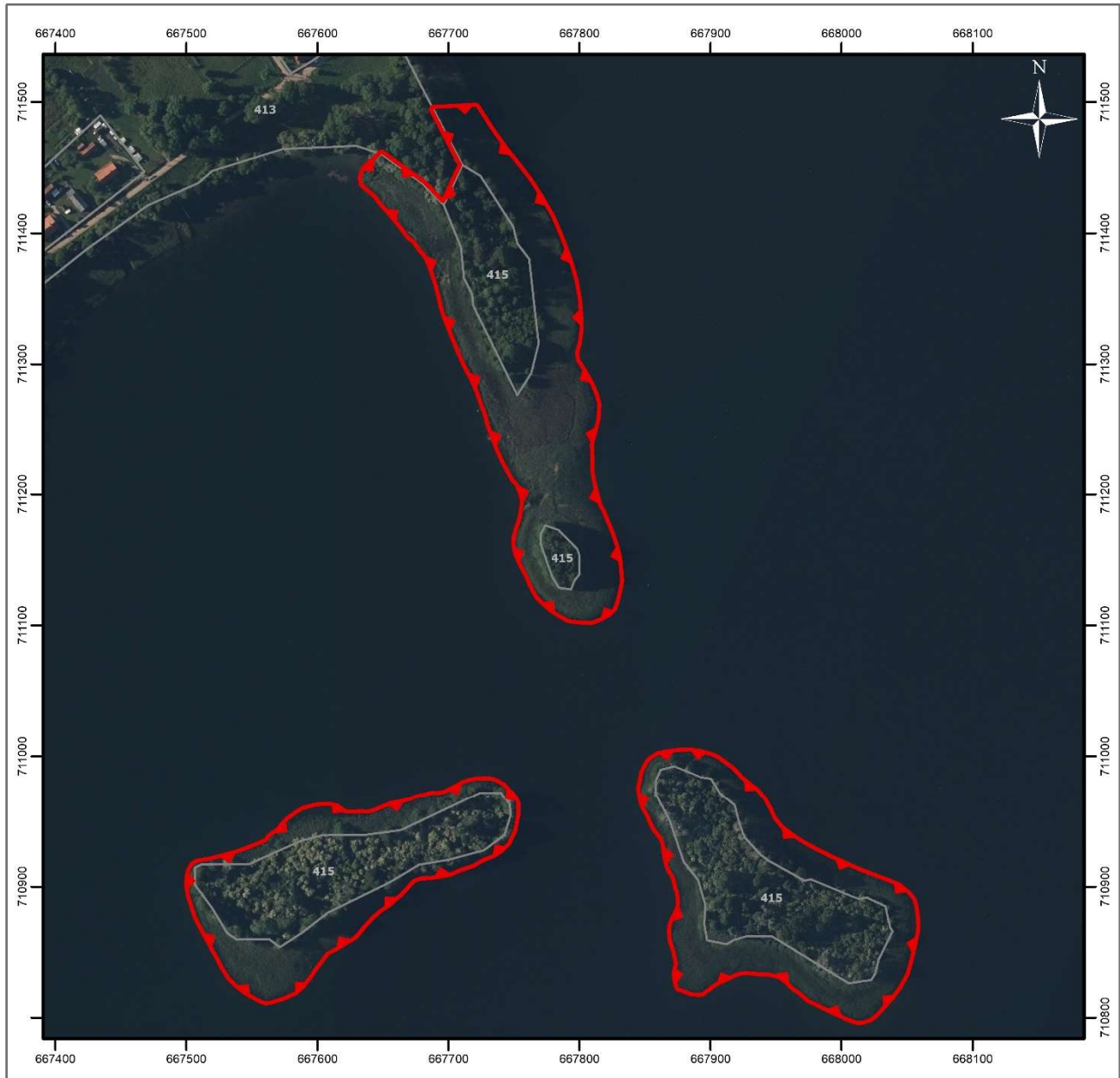
### Objaśnienia

-  granice rezerwatu przyrody
-  granice oddziałów leśnych



0 250 500 m


Układ współrzędnych: PL-1992  
Wydzielenia leśne: Bank Danych o Lasach (usługa pobierania, 31.05.2024)  
Ortofotomapa Główny Urząd Geodezji i Kartografii (usługa przeglądania, 31.05.2024)  
Przygotowanie mapy: Regionalna Dyrekcja Ochrony Środowiska w Olsztynie

### Mapy szczegółowe

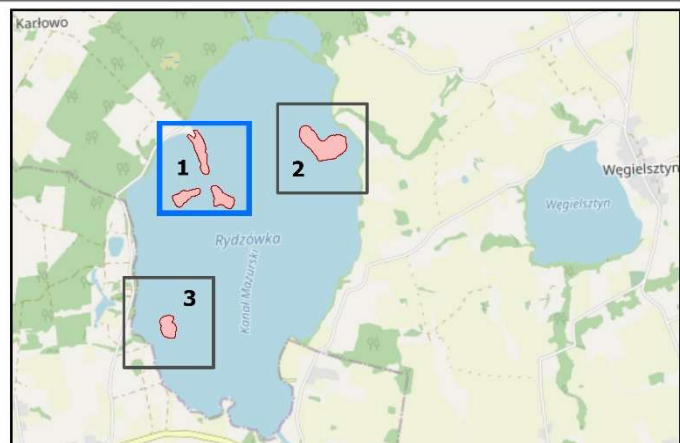


### Objaśnienia

-  granice rezerwatu przyrody
-  granice oddziałów leśnych





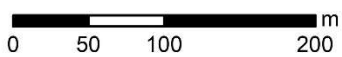
Układ współrzędnych: PL-1992  
 Wydzielenia leśne: Bank Danych o Lasach (usługa pobierania, 31.05.2024)  
 Ortofotomapa Główny Urząd Geodezji i Kartografii (usługa przeglądania, 31.05.2024)  
 Dane topograficzne: © autorzy OpenStreetMap (usługa przeglądania, 31.05.2024)  
 Przygotowanie mapy: Regionalna Dyrekcja Ochrony Środowiska w Olsztynie





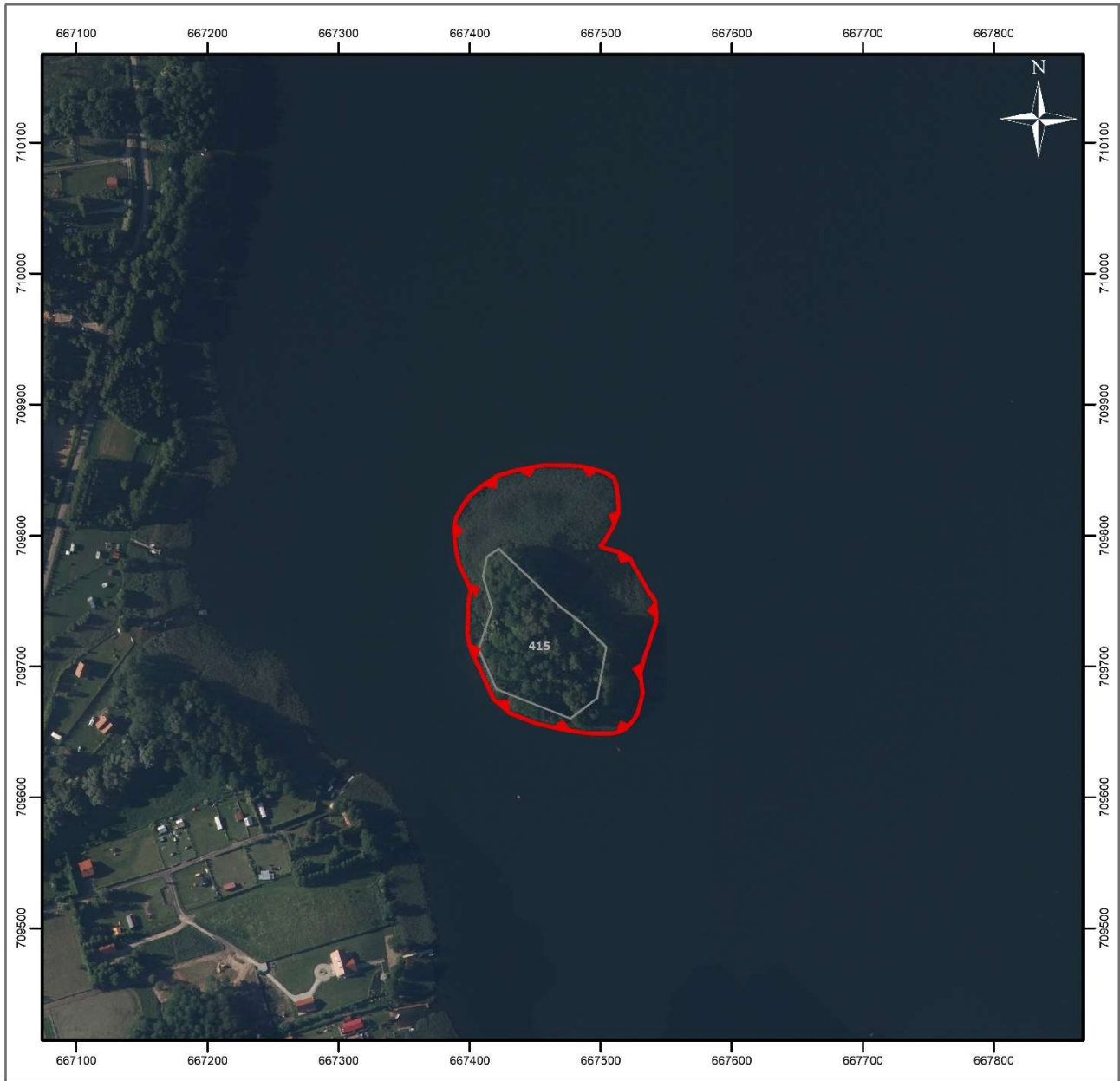
### Objaśnienia

-  granice rezerwatu przyrody
-  granice oddziałów leśnych





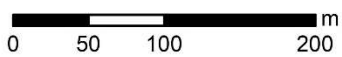
Układ współrzędnych: PL-1992  
 Wydzielenia leśne: Bank Danych o Lasach (usługa pobierania, 31.05.2024)  
 Ortofotomapa Główny Urząd Geodezji i Kartografii (usługa przeglądania, 31.05.2024)  
 Dane topograficzne: © autorzy OpenStreetMap (usługa przeglądania, 31.05.2024)  
 Przygotowanie mapy: Regionalna Dyrekcja Ochrony Środowiska w Olsztynie





### Objaśnienia

-  granice rezerwatu przyrody
-  granice oddziałów leśnych



Układ współrzędnych: PL-1992  
 Wydzielenia leśne: Bank Danych o Lasach (usługa pobierania, 31.05.2024)  
 Ortofotomapa Główny Urząd Geodezji i Kartografii (usługa przeglądania, 31.05.2024)  
 Dane topograficzne: © autorzy OpenStreetMap (usługa przeglądania, 31.05.2024)  
 Przygotowanie mapy: Regionalna Dyrekcja Ochrony Środowiska w Olsztynie



Załącznik nr 2 do zarządzenia  
Regionalnego Dyrektora Ochrony Środowiska w Olsztynie  
z dnia 1 sierpnia 2024 r.

**Położenie i przebieg granicy rezerwatu przyrody „Półwysep i wyspy na jeziorze Rydzówka” w postaci współrzędnych punktów jej załamania w układzie współrzędnych płaskich prostokątnych PL-1992**

Nr	X	Y	Uwagi
1.	711494,51	667688,44	Część 1 - półwysep i wyspa Kacza Kępa
2.	711496,18	667720,73	
3.	711476,96	667733,17	
4.	711463,77	667742,59	
5.	711450,21	667753,51	
6.	711439,28	667761,80	
7.	711427,60	667769,34	
8.	711411,78	667778,38	
9.	711399,72	667783,66	
10.	711391,06	667787,05	
11.	711376,74	667792,32	
12.	711363,17	667796,09	
13.	711350,74	667798,35	
14.	711338,68	667799,48	
15.	711326,25	667799,86	
16.	711316,08	667798,35	
17.	711308,92	667796,47	
18.	711302,51	667797,22	
19.	711294,60	667802,49	
20.	711284,80	667807,77	
21.	711276,14	667811,54	
22.	711268,98	667813,42	
23.	711257,30	667812,67	
24.	711249,39	667810,78	
25.	711238,46	667807,77	
26.	711226,40	667808,15	
27.	711216,98	667808,15	
28.	711208,70	667809,65	
29.	711199,65	667811,91	
30.	711190,23	667814,55	
31.	711186,09	667817,19	
32.	711177,80	667820,58	
33.	711168,38	667824,35	
34.	711158,58	667827,36	
35.	711150,67	667829,25	
36.	711143,51	667830,00	
37.	711134,09	667830,75	
38.	711126,56	667829,25	
39.	711118,27	667827,36	
40.	711113,37	667825,48	
41.	711109,23	667821,33	
42.	711105,84	667814,93	
43.	711103,57	667808,52	

Nr	X	Y	Uwagi
44.	711103,95	667799,10	Część 1 - półwysep i wyspa Kacza Kępa
45.	711105,08	667791,94	
46.	711108,85	667785,16	
47.	711112,62	667779,13	
48.	711119,40	667771,60	
49.	711123,54	667767,83	
50.	711130,70	667764,06	
51.	711137,86	667761,05	
52.	711143,51	667758,03	
53.	711148,79	667755,40	
54.	711154,82	667752,76	
55.	711161,60	667751,25	
56.	711166,50	667751,25	
57.	711171,77	667752,76	
58.	711178,18	667755,02	
59.	711182,70	667756,15	
60.	711191,36	667757,66	
61.	711197,02	667757,66	
62.	711201,91	667756,15	
63.	711208,32	667753,51	
64.	711211,33	667750,50	
65.	711218,49	667746,35	
66.	711225,65	667742,59	
67.	711233,19	667739,20	
68.	711239,97	667736,56	
69.	711252,03	667732,04	
70.	711260,31	667729,78	
71.	711267,10	667727,52	
72.	711282,17	667722,24	
73.	711291,59	667717,72	
74.	711299,88	667713,20	
75.	711308,54	667709,43	
76.	711321,35	667704,16	
77.	711330,02	667700,76	
78.	711336,80	667698,13	
79.	711343,96	667695,87	
80.	711352,25	667693,98	
81.	711362,42	667691,34	
82.	711369,20	667689,08	
83.	711377,49	667686,07	
84.	711384,27	667682,68	
85.	711388,42	667678,91	
86.	711394,45	667674,77	

Nr	X	Y	Uwagi
87.	711397,84	667670,25	<b>Część 1 - półwysep i wyspa Kacza Kępa</b>
88.	711408,01	667662,71	
89.	711415,55	667656,30	
90.	711423,08	667649,52	
91.	711429,86	667644,25	
92.	711435,14	667637,84	
93.	711437,78	667634,83	
94.	711442,67	667634,07	
95.	711448,70	667636,34	
96.	711452,09	667640,48	
97.	711460,26	667648,90	
98.	711456,59	667654,03	
99.	711452,90	667659,19	
100.	711437,61	667680,55	
101.	711421,48	667696,30	
102.	711441,90	667705,88	
103.	711452,06	667710,64	
104.	<b>711494,51</b>	<b>667688,44</b>	<b>Część 2 – wyspa Długi Ostrów</b>
1.	<b>710918,09</b>	<b>667508,48</b>	
2.	710919,59	667518,80	
3.	710922,13	667527,92	
4.	710925,12	667538,84	
5.	710928,56	667548,70	
6.	710932,45	667557,98	
7.	710934,39	667562,16	
8.	710936,93	667563,51	
9.	710939,63	667566,80	
10.	710942,47	667570,98	
11.	710946,95	667574,42	
12.	710950,99	667578,16	
13.	710955,62	667584,89	
14.	710958,76	667590,27	
15.	710959,81	667594,91	
16.	710960,71	667597,90	
17.	710961,46	667603,88	
18.	710961,46	667609,26	
19.	710960,26	667614,49	
20.	710957,87	667617,63	
21.	710956,07	667620,18	
22.	710955,47	667622,87	
23.	710955,47	667627,50	
24.	710955,77	667633,93	
25.	710955,47	667637,82	
26.	710955,77	667640,06	
27.	710957,42	667645,45	
28.	710960,26	667651,72	
29.	710962,20	667656,36	
30.	710963,70	667665,03	
31.	710965,34	667670,56	

Nr	X	Y	Uwagi
32.	710967,44	667675,80	<b>Część 2 – wyspa Długi Ostrów</b>
33.	710968,48	667680,43	
34.	710969,38	667684,02	
35.	710970,28	667687,61	
36.	710970,13	667692,10	
37.	710970,43	667694,49	
38.	710971,17	667697,63	
39.	710973,42	667702,11	
40.	710976,26	667707,50	
41.	710978,80	667711,83	
42.	710980,15	667716,17	
43.	710981,04	667721,25	
44.	710981,34	667726,34	
45.	710981,34	667731,12	
46.	710980,74	667733,96	
47.	710978,80	667738,15	
48.	710976,86	667741,44	
49.	710972,82	667744,58	
50.	710970,58	667747,42	
51.	710966,99	667750,11	
52.	710963,40	667751,61	
53.	710960,26	667751,61	
54.	710955,33	667751,61	
55.	710951,14	667750,71	
56.	710945,31	667749,66	
57.	710941,87	667748,76	
58.	710937,08	667746,22	
59.	710934,54	667745,18	
60.	710928,86	667739,79	
61.	710924,97	667734,11	
62.	710921,68	667725,74	
63.	710917,80	667719,16	
64.	710913,46	667707,05	
65.	710910,92	667701,37	
66.	710909,27	667693,14	
67.	710908,08	667684,32	
68.	710907,93	667678,49	
69.	710905,68	667672,51	
70.	710904,04	667671,01	
71.	710899,85	667667,28	
72.	710895,22	667663,09	
73.	710892,68	667659,80	
74.	710887,59	667654,27	
75.	710882,81	667647,09	
76.	710878,32	667641,86	
77.	710871,44	667635,43	
78.	710866,66	667631,54	
79.	710862,47	667627,95	
80.	710858,88	667621,67	



Nr	X	Y	Uwagi
81.	710854,40	667614,64	<b>Część 2 – wyspa Długi Ostrów</b>
82.	710850,51	667607,02	
83.	710844,98	667602,68	
84.	710837,50	667597,15	
85.	710831,37	667592,81	
86.	710825,24	667588,33	
87.	710820,16	667582,50	
88.	710816,57	667574,57	
89.	710814,63	667569,34	
90.	710812,98	667563,66	
91.	710812,68	667560,82	
92.	710813,88	667556,93	
93.	710817,02	667550,95	
94.	710820,91	667544,67	
95.	710826,14	667538,09	
96.	710832,57	667532,26	
97.	710838,55	667528,52	
98.	710847,37	667524,18	
99.	710850,96	667521,94	
100.	710857,24	667518,65	
101.	710869,65	667511,77	
102.	710877,57	667507,89	
103.	710886,70	667505,04	
104.	710894,02	667502,65	
105.	710901,05	667501,76	
106.	710907,33	667501,90	
107.	710911,96	667502,95	
108.	710916,15	667505,34	
109.	<b>710918,09</b>	<b>667508,48</b>	
1.	<b>711002,02</b>	<b>667866,88</b>	<b>Część 3 – wyspa Mała Kępa</b>
2.	711003,05	667874,71	
3.	711003,46	667883,57	
4.	711002,43	667891,39	
5.	711000,37	667899,22	
6.	710997,90	667904,98	
7.	710990,07	667915,69	
8.	710982,66	667922,70	
9.	710976,69	667929,70	
10.	710973,18	667934,43	
11.	710966,59	667940,00	
12.	710959,18	667944,11	
13.	710951,56	667947,41	
14.	710944,76	667952,97	
15.	710939,41	667959,77	
16.	710933,44	667968,62	
17.	710927,88	667978,51	
18.	710921,49	667991,28	
19.	710916,55	668001,99	
20.	710911,61	668013,31	
21.	710907,28	668024,64	

Nr	X	Y	Uwagi
22.	710902,75	668036,17	<b>Część 3 – wyspa Mała Kępa</b>
23.	710899,87	668043,17	
24.	710894,92	668049,56	
25.	710892,04	668052,03	
26.	710889,16	668054,09	
27.	710884,63	668055,33	
28.	710877,21	668056,36	
29.	710869,80	668056,77	
30.	710864,86	668056,36	
31.	710857,03	668054,71	
32.	710842,41	668051,21	
33.	710834,38	668048,94	
34.	710824,70	668043,79	
35.	710816,46	668037,82	
36.	710809,46	668031,64	
37.	710802,45	668025,26	
38.	710799,57	668021,14	
39.	710798,13	668017,23	
40.	710797,72	668014,14	
41.	710797,92	668010,84	
42.	710799,57	668006,10	
43.	710803,28	667998,48	
44.	710806,99	667990,25	
45.	710809,87	667984,27	
46.	710814,61	667974,80	
47.	710819,75	667969,03	
48.	710823,05	667964,09	
49.	710827,99	667959,15	
50.	710831,90	667954,00	
51.	710833,55	667949,47	
52.	710834,79	667943,29	
53.	710834,79	667936,70	
54.	710835,41	667932,58	
55.	710835,82	667927,23	
56.	710835,61	667923,93	
57.	710834,79	667920,64	
58.	710833,76	667917,75	
59.	710831,29	667912,81	
60.	710828,40	667906,43	
61.	710825,11	667900,45	
62.	710822,23	667897,36	
63.	710820,78	667895,10	
64.	710819,14	667893,04	
65.	710818,93	667890,98	
66.	710819,55	667885,21	
67.	710821,40	667880,48	
68.	710822,84	667876,15	
69.	710826,34	667874,71	
70.	710833,35	667873,68	
71.	710836,23	667874,30	

Nr	X	Y	Uwagi
72.	710841,38	667875,33	<b>Część 3 – wyspa Mała Kępa</b>
73.	710844,88	667874,71	
74.	710848,59	667873,89	
75.	710854,35	667872,24	
76.	710859,09	667870,59	
77.	710862,38	667870,18	
78.	710866,30	667869,97	
79.	710869,80	667870,39	
80.	710873,09	667871,42	
81.	710877,42	667873,68	
82.	710882,36	667875,95	
83.	710886,07	667876,77	
84.	710891,42	667876,56	
85.	710896,16	667875,95	
86.	710899,66	667874,71	
87.	710905,43	667873,47	
88.	710908,72	667872,24	
89.	710912,02	667869,97	
90.	710916,75	667867,91	
91.	710921,29	667866,88	
92.	710927,88	667865,85	
93.	710933,02	667865,24	
94.	710937,97	667863,18	
95.	710941,67	667860,29	
96.	710944,35	667858,03	
97.	710949,91	667855,35	
98.	710954,86	667853,29	
99.	710960,00	667850,41	
100.	710963,30	667848,76	
101.	710969,27	667847,32	
102.	710975,24	667846,50	
103.	710981,22	667847,73	
104.	710986,36	667848,56	
105.	710990,90	667850,61	
106.	710995,01	667852,67	
107.	710998,10	667856,18	
108.	711000,78	667860,50	
109.	<b>711002,02</b>	<b>667866,88</b>	
1.	<b>711536,63</b>	<b>668686,03</b>	<b>Część 4 – wyspa Ostrów Wielki</b>
2.	711537,20	668694,59	
3.	711537,20	668701,16	
4.	711535,48	668708,58	
5.	711533,77	668714,57	
6.	711531,77	668720,28	
7.	711528,92	668725,14	
8.	711523,49	668730,56	
9.	711518,07	668735,42	
10.	711511,79	668738,84	
11.	711506,36	668742,55	
12.	711501,23	668746,26	

Nr	X	Y	Uwagi
13.	711498,66	668749,12	<b>Część 4 – wyspa Ostrów Wielki</b>
14.	711496,94	668754,26	
15.	711492,38	668761,68	
16.	711487,52	668766,82	
17.	711478,96	668774,81	
18.	711471,82	668781,38	
19.	711466,11	668785,09	
20.	711454,98	668790,80	
21.	711448,41	668794,23	
22.	711438,99	668798,51	
23.	711433,56	668801,65	
24.	711427,00	668805,65	
25.	711421,29	668809,93	
26.	711417,86	668813,92	
27.	711412,44	668818,49	
28.	711405,30	668825,34	
29.	711401,88	668830,77	
30.	711399,31	668837,62	
31.	711399,31	668843,90	
32.	711399,59	668852,18	
33.	711402,45	668860,75	
34.	711407,30	668868,17	
35.	711412,15	668874,73	
36.	711418,72	668881,30	
37.	711425,29	668887,87	
38.	711430,71	668891,58	
39.	711438,42	668901,28	
40.	711444,70	668910,13	
41.	711448,41	668917,84	
42.	711451,27	668925,84	
43.	711451,27	668933,83	
44.	711451,84	668942,68	
45.	711451,55	668954,10	
46.	711451,84	668963,81	
47.	711452,69	668971,51	
48.	711453,83	668976,94	
49.	711455,55	668984,93	
50.	711455,55	668994,35	
51.	711453,55	669004,06	
52.	711449,27	669014,62	
53.	711445,56	669024,33	
54.	711442,13	669033,75	
55.	711438,70	669041,74	
56.	711434,42	669048,03	
57.	711427,85	669053,16	
58.	711420,43	669054,88	
59.	711411,58	669054,88	
60.	711401,02	669055,73	
61.	711392,74	669055,16	
62.	711383,32	669055,45	

Nr	X	Y	Uwagi
63.	711378,47	669056,02	<b>Część 4 – wyspa Ostrów Wielki</b>
64.	711373,61	669056,59	
65.	711369,04	669059,16	
66.	711364,48	669062,59	
67.	711360,77	669063,44	
68.	711356,77	669063,44	
69.	711347,35	669062,30	
70.	711336,50	669059,16	
71.	711325,08	669054,31	
72.	711319,37	669050,88	
73.	711312,23	669044,60	
74.	711303,38	669034,61	
75.	711295,10	669026,61	
76.	711289,96	669022,33	
77.	711287,68	669017,76	
78.	711283,68	669011,77	
79.	711279,69	669003,77	
80.	711275,97	668996,92	
81.	711271,98	668990,36	
82.	711267,98	668984,65	
83.	711261,70	668977,80	
84.	711257,13	668972,66	
85.	711253,42	668968,95	
86.	711250,00	668964,38	
87.	711246,57	668959,52	
88.	711243,71	668955,24	
89.	711242,00	668951,53	
90.	711241,15	668946,96	
91.	711240,00	668936,97	
92.	711239,72	668928,12	
93.	711238,86	668920,70	
94.	711238,29	668916,42	
95.	711237,15	668908,71	
96.	711236,29	668899,00	
97.	711234,86	668891,01	
98.	711233,15	668884,73	
99.	711232,30	668878,45	
100.	711230,87	668867,03	
101.	711228,87	668855,89	
102.	711226,30	668845,61	
103.	711224,87	668835,34	
104.	711223,73	668823,63	
105.	711223,45	668815,92	
106.	711225,16	668810,78	
107.	711233,44	668803,65	
108.	711241,72	668799,08	
109.	711253,71	668794,80	
110.	711259,13	668792,51	
111.	711265,41	668789,09	
112.	711270,55	668785,38	

Nr	X	Y	Uwagi	
113.	711276,83	668780,24	<b>Część 4 – wyspa Ostrów Wielki</b>	
114.	711287,39	668768,82		
115.	711293,96	668762,25		
116.	711299,10	668758,83		
117.	711305,95	668754,83		
118.	711312,80	668748,83		
119.	711321,08	668742,84		
120.	711328,79	668735,70		
121.	711333,36	668729,42		
122.	711340,21	668721,43		
123.	711345,35	668714,00		
124.	711352,77	668704,87		
125.	711361,34	668694,88		
126.	711367,90	668688,02		
127.	711372,18	668684,88		
128.	711375,90	668680,89		
129.	711382,18	668673,46		
130.	711389,31	668664,90		
131.	711395,59	668660,62		
132.	711405,59	668654,62		
133.	711414,44	668652,62		
134.	711425,86	668648,34		
135.	711431,28	668643,20		
136.	711437,28	668639,78		
137.	711444,70	668638,63		
138.	711456,69	668637,78		
139.	711466,40	668638,35		
140.	711490,38	668641,20		
141.	711498,94	668642,92		
142.	711507,51	668646,06		
143.	711515,79	668649,77		
144.	711523,49	668655,76		
145.	711528,92	668663,47		
146.	711534,06	668674,61		
147.	<b>711536,63</b>	<b>668686,03</b>		
1.	<b>709843,63</b>	<b>667421,40</b>		<b>Część 5 – wyspa Trzonkowy Ostrów</b>
2.	709845,72	667428,18		
3.	709847,81	667434,70		
4.	709849,11	667442,52		
5.	709850,93	667450,34		
6.	709851,98	667457,38		
7.	709851,98	667465,20		
8.	709851,72	667471,72		
9.	709851,72	667476,16		
10.	709851,19	667483,20		
11.	709849,63	667491,80		
12.	709847,81	667498,06		
13.	709845,98	667503,80		
14.	709842,85	667508,49		
15.	709837,11	667510,31		

Nr	X	Y	Uwagi
16.	709827,21	667511,36	<b>Część 5 – wyspa Trzonkowy Ostrów</b>
17.	709821,99	667511,88	
18.	709818,34	667511,88	
19.	709814,69	667510,84	
20.	709808,43	667508,23	
21.	709797,22	667501,71	
22.	709792,27	667497,80	
23.	709790,70	667498,58	
24.	709789,14	667500,93	
25.	709788,09	667504,84	
26.	709786,53	667510,31	
27.	709785,23	667514,22	
28.	709781,58	667520,74	
29.	709777,14	667523,09	
30.	709769,32	667527,78	
31.	709762,28	667531,69	
32.	709755,50	667535,08	
33.	709752,37	667538,21	
34.	709748,98	667539,78	
35.	709740,64	667540,56	
36.	709734,64	667540,56	
37.	709721,34	667536,13	
38.	709707,78	667531,69	
39.	709698,92	667529,35	
40.	709695,27	667528,57	
41.	709688,75	667529,09	
42.	709680,15	667530,13	
43.	709673,11	667528,83	
44.	709664,50	667526,22	
45.	709660,07	667523,35	
46.	709654,33	667518,40	

Nr	X	Y	Uwagi
47.	709651,72	667512,92	<b>Część 5 – wyspa Trzonkowy Ostrów</b>
48.	709650,68	667507,45	
49.	709650,68	667495,19	
50.	709651,20	667487,11	
51.	709654,07	667470,16	
52.	709658,76	667449,82	
53.	709662,41	667440,96	
54.	709666,07	667431,57	
55.	709669,45	667427,66	
56.	709674,67	667421,66	
57.	709675,97	667419,83	
58.	709695,79	667410,71	
59.	709707,78	667404,97	
60.	709716,91	667401,58	
61.	709724,73	667400,02	
62.	709738,55	667400,54	
63.	709746,11	667400,54	
64.	709753,15	667401,32	
65.	709757,85	667402,89	
66.	709763,58	667400,54	
67.	709772,45	667396,63	
68.	709777,93	667393,76	
69.	709787,31	667391,67	
70.	709797,48	667390,11	
71.	709805,04	667389,59	
72.	709813,65	667391,41	
73.	709821,73	667396,11	
74.	709828,51	667400,80	
75.	709836,33	667410,45	
76.	<b>709843,63</b>	<b>667421,40</b>	