



DZIENNIK URZĘDOWY

WOJEWÓDZTWA WARMIŃSKO-MAZURSKIEGO

Olsztyn, dnia środa, 31 lipca 2024 r.

Poz. 3677

UCHWAŁA NR V-25/2024 RADY MIEJSKIEJ W OLSZTYNKU

z dnia 27 czerwca 2024 r.

w sprawie uchwalenia miejscowego planu zagospodarowania przestrzennego dla terenów w obrębie Gąsiorowo – część III

Na podstawie art. 20 ust. 1 ustawy z dnia 27 marca 2003 r. o planowaniu i zagospodarowaniu przestrzennym (Dz. U. z 2023 r. poz. 977 z późn. zm.¹⁾), w związku z art. 67 ust. 3 pkt 4 ustawy z dnia 7 lipca 2023 r. o zmianie ustawy o planowaniu i zagospodarowaniu przestrzennym oraz niektórych innych ustaw (Dz. U. z 2023 r. poz. 1688) oraz art. 18 ust. 2 pkt 5 i art. 40 ust. 1 ustawy z dnia 8 marca 1990 r. o samorządzie gminnym (Dz. U. z 2024 r. poz. 609 z późn. zm.²⁾), w związku z uchwałą Nr LIV-504/2023 Rady Miejskiej w Olsztynku z dnia 30 marca 2023 r. w sprawie przystąpienia do sporządzenia miejscowego planu zagospodarowania przestrzennego dla terenów w obrębie Gąsiorowo – część III oraz po stwierdzeniu, że plan miejscowy nie narusza ustaleń Studium uwarunkowań i kierunków zagospodarowania przestrzennego gminy Olsztyniek przyjętego uchwałą Nr XXXIX-348/2017 Rady Miejskiej w Olsztynku z dnia 30 listopada 2017 r. w sprawie uchwalenia zmiany studium uwarunkowań i kierunków zagospodarowania przestrzennego gminy Olsztyniek z późn. zm.³⁾- **Rada Miejska uchwała**, co następuje:

§ 1. 1. Uchwała się miejscowy plan zagospodarowania przestrzennego dla terenów w obrębie Gąsiorowo – część III, zwany dalej „planem miejscowym”.

2. Plan miejscowy składa się z następujących elementów podlegających uchwaleniu i opublikowaniu:

- 1) części tekstowej planu miejscowego, stanowiącej treść niniejszej uchwały;
- 2) części graficznej planu miejscowego w skali 1:1000, stanowiącej załącznik nr 1 do niniejszej uchwały, będącej jej integralną częścią;
- 3) rozstrzygnięcia w sprawie rozpatrzenia uwag do projektu planu miejscowego, stanowiącego załącznik nr 2 do uchwały;
- 4) rozstrzygnięcia o sposobie realizacji oraz zasadach finansowania inwestycji z zakresu infrastruktury technicznej, które należą do zadań własnych gminy, stanowiącego załącznik nr 3 do uchwały;
- 5) danych przestrzennych w rozumieniu art. 3 pkt 1 ustawy z dnia 4 marca 2010 r. o infrastrukturze informacji przestrzennej (Dz. U. z 2021 r. poz. 214), stanowiących załącznik nr 4 do uchwały.

§ 2. 1. Ustala się następującą interpretację użytych symboli i pojęć: nieprzekraczalna linia zabudowy – linia wyznaczona w części graficznej planu miejscowego, poza którą nie może wykraczać żaden element budynku.

¹⁾Zmiana tekstu jednolitego ustawy została ogłoszona w Dz. U. z 2023 r. poz. 1506, poz. 1597, poz. 1688, poz. 1890, poz. 2029 i poz. 2739

²⁾Zmiana tekstu jednolitego ustawy została ogłoszona w Dz. U. z 2024 r. poz. 721

³⁾zmienionego uchwałą Nr XXII-209/2020 Rady Miejskiej w Olsztynku z dnia 3 września 2020 r., uchwałą Nr XXXII-291/2021 Rady Miejskiej w Olsztynku z dnia 17 sierpnia 2021 r., uchwałą Nr XLVI-415/2022 Rady Miejskiej w Olsztynku z dnia 11 sierpnia 2022 r., uchwałą Nr LIII-481/2023 Rady Miejskiej w Olsztynku z dnia 2 lutego 2023 r.

2. Pojęcia i określenia użyte w planie miejscowym, a niezdefiniowane w ust. 1, należy rozumieć zgodnie z obowiązującymi przepisami prawa, a w przypadku ich braku zgodnie z ich ogólnym rozumieniem słownikowym.

§ 3. Część graficzna planu miejscowego zawiera następujące elementy będące ustaleniami planu miejscowego:

- 1) granica obszaru objętego planem miejscowym;
- 2) linie rozgraniczające tereny o różnym przeznaczeniu lub różnych zasadach zagospodarowania;
- 3) nieprzekraczalna linia zabudowy;
- 4) wymiar podany w metrach;
- 5) przeznaczenie terenów, zgodnie z §4.

§ 4. Ustala się przeznaczenia terenów:

- 1) teren zabudowy letniskowej lub rekreacji indywidualnej, oznaczony symbolem **ML**;
- 2) teren komunikacji drogowej wewnętrznej, oznaczony symbolem **KR**;
- 3) teren pompowni ścieków, oznaczony symbolem **IKP**;
- 4) teren zieleni naturalnej, oznaczony symbolem **ZN**.

§ 5. Ustalenia dotyczące zasad ochrony i kształtowania ładu przestrzennego:

- 1) zakazuje się stosowania jaskrawej, kontrastowej kolorystyki elewacji oraz pokryć dachowych;
- 2) pozostałe zasady kształtowania ładu przestrzennego określone są ustaleniami zasad kształtowania zabudowy zawartymi w §17-20.

§ 6. Ustalenia dotyczące zasad ochrony środowiska, przyrody i krajobrazu:

- 1) obszar objęty planem miejscowym zlokalizowany jest w całości w granicach prawnej formy ochrony przyrody: Obszaru Chronionego Krajobrazu Jeziora Mielno;
- 2) w obszarze wymienionym w pkt 1 obowiązują przepisy odrębne dotyczące ochrony przyrody, w tym:
 - a) zakaz lokalizacji przedsięwzięć mogących znacząco oddziaływać na środowisko w rozumieniu przepisów odrębnych, z wyjątkami określonymi w prawie miejscowym dotyczącym Obszaru Chronionego Krajobrazu Jeziora Mielno,
 - b) zakaz likwidacji i niszczenia zadrzewień śródpolnych, przydrożnych, nadwodnych,
 - c) zakaz wykonywania prac ziemnych trwale zniekształcających rzeźbę terenu,
 - d) zakaz zabijania dziko występujących zwierząt, niszczenia ich nor, legowisk, innych schronień i miejsc rozrodu;
- 3) zakazy, o których mowa w pkt 2 nie dotyczą realizacji inwestycji celu publicznego;
- 4) w granicach planu miejscowego nie występują elementy zagospodarowania przestrzennego wymagające ochrony lub rewaloryzacji w rozumieniu przepisów o planowaniu i zagospodarowaniu przestrzennym;
- 5) ustala się poziom hałasu w środowisku: dla terenów oznaczonych symbolem ML, zgodnie z przepisami odrębnymi: jak dla terenów przeznaczonych na cele rekreacyjno-wypoczynkowe.

§ 7. Zasady kształtowania krajobrazu zawarto w ustaleniach szczegółowych.

§ 8. Ustalenia dotyczące zasad ochrony dziedzictwa kulturowego i zabytków, w tym krajobrazów kulturowych oraz dóbr kultury współczesnej:

- 1) na obszarze objętym planem miejscowym nie występują obiekty ani obszary objęte formami ochrony zabytków;
- 2) w zakresie ochrony krajobrazu kulturowego ustala się nakaz kształtowania nowej zabudowy, zgodnie ze wskaźnikami kształtowania zabudowy określonymi w ustaleniach szczegółowych.

§ 9. Nie ustala się wymagań wynikających z potrzeb kształtowania przestrzeni publicznych.

§ 10. Ustalenia dotyczące zasad kształtowania zabudowy oraz parametrów i wskaźników zagospodarowania terenu zawarto w ustaleniach szczegółowych.

§ 11. Ustalenia dotyczące granic i sposobów zagospodarowania terenów lub obiektów podlegających ochronie, na podstawie odrębnych przepisów, terenów górniczych, a także obszarów szczególnego zagrożenia powodzią, obszarów osuwania się mas ziemnych, krajobrazów priorytetowych określonych w audycie krajobrazowym oraz w planie zagospodarowania przestrzennego województwa:

- 1) obszar objęty planem miejscowym zlokalizowany jest w całości w granicach prawnej formy ochrony przyrody – obowiązują ustalenia §6;
- 2) na obszarze objętym planem miejscowym nie występują:
 - a) tereny górnicze,
 - b) obszary szczególnego zagrożenia powodzią,
 - c) obszary osuwania się mas ziemnych;
- 3) w odniesieniu do obszaru objętego planem miejscowym w obowiązującym planie zagospodarowania przestrzennego województwa nie wskazano krajobrazów priorytetowych oraz nie wykonano audytu krajobrazowego.

§ 12. Nie ustala się szczególnych warunków zagospodarowania terenów oraz ograniczeń w ich użytkowaniu, w tym zakazu zabudowy.

§ 13. Ustalenia dotyczące szczegółowych zasad i warunków scalania i podziału nieruchomości:

- 1) na obszarze objętym planem miejscowym nie wyznacza się obszarów do objęcia scalaniem i podziałem nieruchomości;
- 2) w przypadku wszczęcia procedury scalania i podziału nieruchomości, ustala się następujące zasady:
 - a) minimalna powierzchnia nowo wydzielanych działek: 1 500 m²,
 - b) kąt położenia granic działek w stosunku do pasa drogowego: 90° z dopuszczeniem tolerancji $\pm 30^\circ$,
 - c) minimalna szerokość frontu działki: 16,0 m;
- 3) ustalone parametry pkt 2 nie dotyczą parametrów działek przeznaczonych pod urządzenia infrastruktury technicznej.

§ 14. Ustalenia dotyczące zasad modernizacji, rozbudowy i budowy systemów komunikacji i infrastruktury technicznej:

- 1) w granicach obszaru objętego planem miejscowym dopuszcza się budowę, przebudowę i remont sieci infrastruktury technicznej i związanych z nimi obiektów budowlanych i urządzeń, obsługujących tereny objęte planem miejscowym w zakresie ustalonego w nim przeznaczenia terenu w sposób niekolidujący z tym przeznaczeniem oraz nie generującym nowego przeznaczenia terenu w związku z realizacją tejże infrastruktury, z zachowaniem przepisów odrębnych;
- 2) sieci, obiekty budowlane i urządzenia, o których mowa w pkt 1, należy lokalizować pomiędzy liniami rozgraniczającymi tereny a wyznaczonymi w części graficznej planu miejscowego nieprzekraczalnymi liniami zabudowy oraz w granicach terenów oznaczonych symbolami KR, IKP, ZN;
- 3) zasady określone w pkt 2 nie dotyczą sieci infrastruktury technicznej i związanych z nimi obiektów budowlanych i urządzeń, przyłączy oraz elementów bezpośrednio związanych z funkcjonowaniem obiektów budowlanych na działce budowlanej;
- 4) dopuszcza się przebudowę i rozbudowę istniejących sieci infrastruktury technicznej, z zachowaniem przepisów odrębnych;
- 5) zasady obsługi w zakresie infrastruktury technicznej:
 - a) w zakresie zaopatrzenia w wodę do celów bytowych i przeciwpożarowych ustala się: z sieci wodociągowej,
 - b) w zakresie gospodarki ściekami ustala się: zgodnie z przepisami odrębnymi,

- c) w zakresie zagospodarowania wód opadowych ustala się: zgodnie z przepisami odrębnymi,
 - d) w zakresie zaopatrzenia w energię elektryczną ustala się: z sieci elektroenergetycznej zgodnie z przepisami odrębnymi,
 - e) w zakresie telekomunikacji ustala się: poprzez kablową sieć telekomunikacyjną oraz rozwój łączności bezprzewodowej, zgodnie z przepisami odrębnymi,
 - f) w zakresie ogrzewania ustala się: zaopatrzenie w ciepło ze źródeł indywidualnych zgodnie z określonymi normami i obowiązującymi przepisami lub zasilanych energią elektryczną;
- 6) w zakresie gospodarowania odpadami obowiązują przepisy odrębne oraz zasady zawarte w regulaminie utrzymania czystości i porządku na terenie gminy Olsztynek;
- 7) dostępność komunikacyjna terenów: zgodnie z ustaleniami szczegółowymi;
- 8) minimalna liczba i sposób realizacji miejsc do parkowania, w tym miejsc przeznaczonych do parkowania pojazdów zaopatrzonych w kartę parkingową:
- a) miejsca do parkowania należy zapewnić na własnej działce w granicach terenu,
 - b) za miejsce do parkowania należy rozumieć również miejsce w garażu i na jego podjeździe,
 - c) wynikające z obliczeń ułamki miejsc do parkowania zaokrągla się w górę do liczby całkowitej,
 - d) na terenach oznaczonych symbolem ML zapewnić minimum 1 miejsce na 1 budynek rekreacji indywidualnej,
 - e) w zakresie miejsc do parkowania przeznaczonych dla pojazdów zaopatrzonych w kartę parkingową:
 - minimum 1 miejsce – jeżeli ogólna liczba miejsc wynosi 6-15,
 - minimum 2 miejsca – jeżeli ogólna liczba miejsc wynosi 16-40,
 - 5% ogólnej liczby miejsc, jeżeli ogólna liczba miejsc wynosi powyżej 40.

§ 15. Nie ustala się sposobów i terminów tymczasowego zagospodarowania, urządzania i użytkowania terenów.

§ 16. Stawkę procentową, na podstawie której ustala się opłatę, o której mowa w art. 36 ust. 4 ustawy z dnia 27 marca 2003 roku o planowaniu i zagospodarowaniu przestrzennym, określa się w wysokości: 30% dla wszystkich terenów w granicach obszaru objętego planem miejscowym.

§ 17. Ustalenia szczegółowe dla terenów oznaczonych symbolami **1ML**, **2ML**:

- 1) przeznaczenie – teren zabudowy letniskowej lub rekreacji indywidualnej;
- 2) zasady kształtowania zabudowy:
 - a) maksymalna wysokość zabudowy:
 - dla budynków garażowych, gospodarczych, garażowo-gospodarczych: 6,0 m,
 - dla pozostałych obiektów budowlanych: 9,5 m,
 - b) maksymalna liczba kondygnacji nadziemnych:
 - dla budynków garażowych, gospodarczych, garażowo-gospodarczych: jedna,
 - dla pozostałych budynków: dwie, w tym druga stanowiąca poddasze użytkowe,
 - c) dachy:
 - dwuspadowe lub wielospadowe o kącie nachylenia głównych połaci dachowych w przedziale 30°-45°, główne połacie dachu symetryczne,
 - pokrycie dachów dachówką w odcieniu ceglastej czerwieni lub materiałem dachówko podobnym w tym odcieniu;
- 3) zasady zagospodarowania terenu:
 - a) nieprzekraczalne linie zabudowy zgodnie z częścią graficzną planu miejscowego,

- b) nadziemna intensywność zabudowy: od 0,05 do 0,4,
 - c) maksymalny udział powierzchni zabudowy: 20%,
 - d) minimalny udział powierzchni biologicznie czynnej: 80%,
 - e) minimalna powierzchnia nowo wydzielanej działki budowlanej: 1 500 m²,
 - f) miejsca do parkowania zgodnie z §14;
- 4) dostępność komunikacyjna:
- a) terenu oznaczonego symbolem 1ML: z drogi oznaczonej symbolem 1KR,
 - b) terenu oznaczonego symbolem 2ML: z drogi oznaczonej symbolem 2KR;
- 5) tereny zlokalizowane są w granicach Obszaru Chronionego Krajobrazu Jeziora Mielno, obowiązują ustalenia § 6.

§ 18. Ustalenia szczegółowe dla terenów oznaczonych symbolami 1KR, 2KR:

- 1) przeznaczenie – teren komunikacji drogowej wewnętrznej;
- 2) maksymalna wysokość zabudowy: 12,0 m;
- 3) szerokość w liniach rozgraniczających zgodnie z częścią graficzną planu miejscowego;
- 4) tereny zlokalizowane są w granicach Obszaru Chronionego Krajobrazu Jeziora Mielno, obowiązują ustalenia § 6.

§ 19. Ustalenia szczegółowe dla terenu oznaczonego symbolem 1IKP:

- 1) przeznaczenie – teren pompowni ścieków;
- 2) zasady kształtowania zabudowy:
 - a) maksymalna wysokość zabudowy: 6,0 m,
 - b) dopuszcza się sytuowanie budynków na działce budowlanej w odległości 1,5 m od granicy tej działki, z zachowaniem przepisów odrębnych;
- 3) zasady zagospodarowania terenu:
 - a) nieprzekraczalne linie zabudowy: nie ustala się,
 - b) nadziemna intensywność zabudowy: od 0,01 do 0,5,
 - c) maksymalny udział powierzchni zabudowy: 50%,
 - d) minimalny udział powierzchni biologicznie czynnej: 10%,
 - e) miejsca do parkowania: nie ustala się;
- 4) dostępność komunikacyjna: z drogi oznaczonej symbolem 1KR;
- 5) teren zlokalizowany jest w granicach Obszaru Chronionego Krajobrazu Jeziora Mielno, obowiązują ustalenia § 6.

§ 20. Ustalenia szczegółowe dla terenu oznaczonego symbolem 1ZN:

- 1) przeznaczenie – teren zieleni naturalnej;
- 2) należy chronić zadrzewienia występujące w granicach terenu przed likwidacją i niszczeniem;
- 3) zakaz lokalizowania budynków;
- 4) maksymalna wysokość zabudowy: 6,0 m;
- 5) zasady zagospodarowania terenu: minimalny udział powierzchni biologicznie czynnej: 90%;
- 6) dostępność komunikacyjna: z drogi oznaczonej symbolem 1KR;
- 7) teren zlokalizowany jest w granicach Obszaru Chronionego Krajobrazu Jeziora Mielno, obowiązują ustalenia § 6.

§ 21. W granicach obszaru objętego planem miejscowym traci moc uchwała Nr XI-119/2007 Rady Miejskiej w Olsztynku z dnia 28 grudnia 2007 r. w sprawie uchwalenia miejscowego planu zagospodarowania przestrzennego terenu (Dz. Urz. Woj. War.-Mazur. z 21 lutego 2008 r. Nr 31, poz. 691).

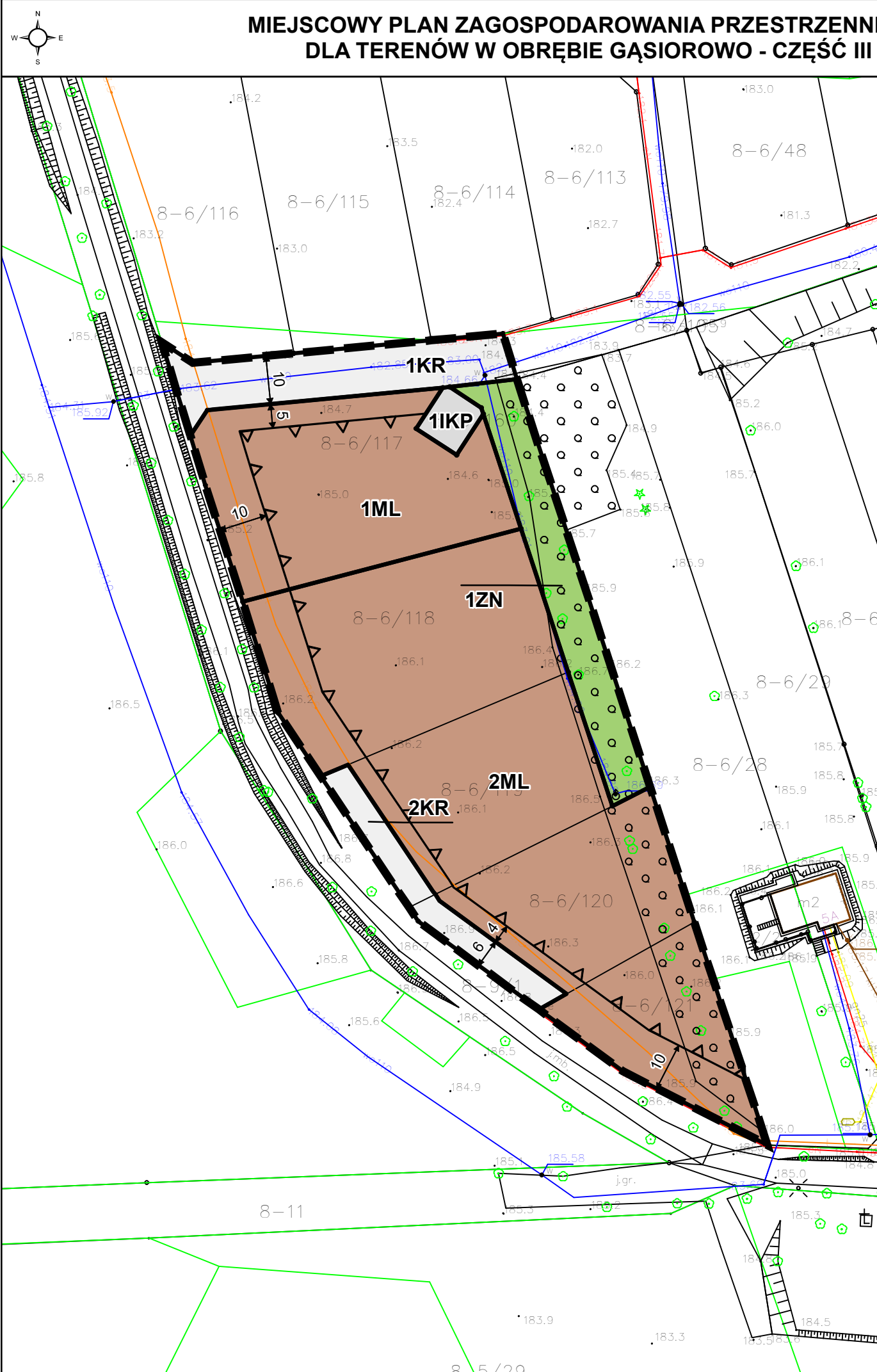
§ 22. Wykonanie uchwały powierza się Burmistrzowi Olsztynka.

§ 23. Uchwała wchodzi w życie po upływie 14 dni od dnia ogłoszenia w Dzienniku Urzędowym Województwa Warmińsko-Mazurskiego.

Przewodniczący Rady Miejskiej

Jerzy Głowacz

MIEJSCOWY PLAN ZAGOSPODAROWANIA PRZESTRZENNEGO DLA TERENÓW W OBRĘBIE GAŚPIOROWO - CZĘŚĆ III



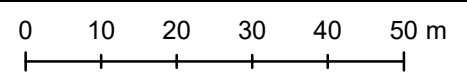
Elementy będące ustaleniami planu miejscowego

- Granica obszaru objętego planem miejscowym
- Linie rozgraniczające tereny o różnym przeznaczeniu lub różnych zasadach zagospodarowania
- Nieprzekraczalna linia zabudowy
- Wymiar podany w metrach

Przeznaczenie terenów:

- ML - teren zabudowy letniskowej lub rekreacji indywidualnej
- KR - teren komunikacji drogowej wewnętrznej
- IKP - teren pompowni ścieków
- ZN - teren zieleni naturalnej

Obszar objęty planem miejscowym położony jest w całości w granicach Obszaru Chronionego Krajobrazu Jeziora Mielno



Układ współrzędnych płaskich prostokątnych PL-2000 strefa 7

Źródło danych:
Starostwo Powiatowe w Olsztynie
Wydział Geodezji
Powiatowy Ośrodek Dokumentacji Geodezyjnej i Kartograficznej
ul. plac Generała Józefa Bema 5,
10-516 Olsztyn

Format wydruku w skali 1:1000 - A3

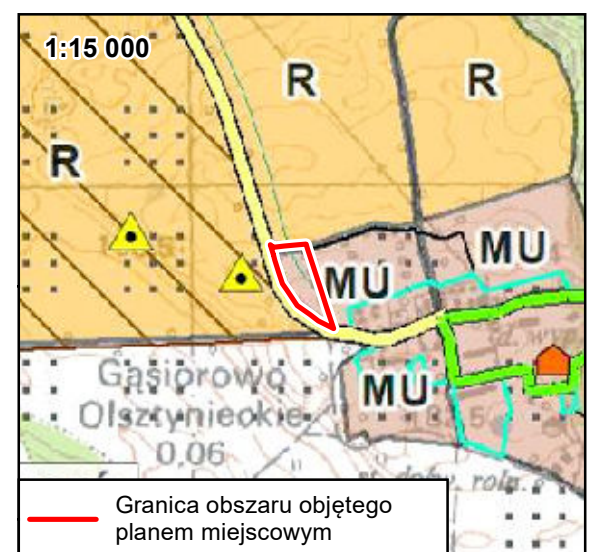
Widok poglądowy na tle ortofotomapy



Granica obszaru objętego planem miejscowym

Wyrys ze Studium uwarunkowań i kierunków zagospodarowania przestrzennego gminy Olsztyniek

- OZNACZENIA TERENÓW**
- MU - TERENY ZABUDOWY MIESZKALNO-USŁUGOWEJ
 - MUm - TERENY ZABUDOWY MIESZKALNO-USŁUGOWEJ
 - NA TERENACH MIASTA I PRZYŁĘGLYCH**
 - MUR - TERENY ZABUDOWY MIESZKALNO-USŁUGOWEJ I REKREACYJNEJ
 - R - TERENY ZABUDOWY REKREACYJNEJ
 - U - TERENY ZABUDOWY USŁUGOWEJ Z DOPUSZCZENIEM SKŁADÓW I MAGAZYNÓW
 - Usk - TERENY SKANSENU
 - PU1 - TERENY ZABUDOWY PRODUKCYJNO-USŁUGOWEJ
 - PU2 - TERENY ZABUDOWY PRODUKCYJNO-USŁUGOWEJ
 - PG - TERENY WYDOBYCIA SUROWCÓW
 - UL - TERENY ZABUDOWY WIELOFUNKCYJNEJ, W TYM PORTU LOTNICZEGO
 - IT-NO - TERENY OCZYSZCZALNI ŚCIEKÓW
 - IT-E - TERENY INFRASTRUKTURY ELEKTROENERGETYCZNEJ
 - ZN - TERENY ZIELENI
 - TERENY ZAMKNIĘTE
- ZABYTKI**
- CMENTARZE ZABYTKOWE
 - PARKI ZABYTKOWE
 - ALEJE ZABYTKOWE
 - OBIEKT WPISANY DO REJESTRU ZABYTKÓW
 - OBIEKT UJĘTY W WOJEWÓDZKIEJ EVIDENCJI ZABYTKÓW
- ARCHEOLOGIA**
- STANOWISKO ARCHEOLOGICZNE O NIEOKREŚLONEJ LOKALIZACJI
 - STANOWISKO ARCHEOLOGICZNE O POWIERZCHNI < 0,5 HA
 - STANOWISKO ARCHEOLOGICZNE O POWIERZCHNI > 0,5 HA
- KOMUNIKACJA**
- KIERUNKI ROZWOJU SIECI DROGOWEJ
 - DROGI KRAJOWE
 - DROGI WOJEWÓDZKIE
 - DROGI POWIATOWE
 - DROGI GMINNE



Granica obszaru objętego planem miejscowym

Załącznik Nr 2 do uchwały Nr V-25/2024
Rady Miejskiej w Olsztynku
z dnia 27 czerwca 2024 r.

Rozstrzygnięcie o sposobie rozpatrzenia uwag do projektu miejscowego planu zagospodarowania przestrzennego dla terenów w obrębie Gąsiorowo – część III

Na podstawie art. 20 ust. 1 ustawy z dnia 27 marca 2003 r. o planowaniu i zagospodarowaniu przestrzennym (Dz. U. z 2023 r. poz. 977 z późn. zm.¹⁾), w związku z art. 67 ust. 3 pkt 4 ustawy z dnia 7 lipca 2023 r. o zmianie ustawy o planowaniu i zagospodarowaniu przestrzennym oraz niektórych innych ustaw (Dz. U. z 2023 r. poz. 1688) - Rada Miejska w Olsztynku postanawia, co następuje:

1. Projekt miejscowego planu zagospodarowania przestrzennego miasta Olsztynka dla terenów w obrębie Gąsiorowo – część III wraz z prognozą oddziaływania na środowisko został wyłożony do publicznego wglądu w dniach od 25.04.2024 r. do 17.05.2024 r. w Biuletynie Informacji Publicznej Urzędu Miejskiego, na stronie <http://planowanie.olsztynek.pl> oraz w siedzibie Urzędu.

2. Zgodnie z terminem, określonym na podstawie art. 17 pkt 11 ustawy, termin składania uwag upłynął 31.05.2024 r. W wyznaczonym terminie nie wpłynęły uwagi.

3. W związku z ust. 2 uwag nie rozstrzyga się.

¹⁾Zmiana tekstu jednolitego ustawy została ogłoszona w Dz. U. z 2023 r. poz. 1506, poz. 1597, poz. 1688, poz. 1890, poz. 2029 i poz. 2739.

Załącznik Nr 3 do uchwały Nr V-25/2024
Rady Miejskiej w Olsztynku
z dnia 27 czerwca 2024 r.

Rozstrzygnięcie o sposobie realizacji oraz zasadach finansowania inwestycji z zakresu infrastruktury technicznej, które należą do zadań własnych gminy oraz o zasadach ich finansowania zgodnie z przepisami o finansach publicznych

Na podstawie art. 20 ust. 1 ustawy z dnia 27 marca 2003 r. o planowaniu i zagospodarowaniu przestrzennym (Dz. U. z 2023 r. poz. 977 z późn. zm.¹⁾), w związku z art. 67 ust. 3 pkt 4 ustawy z dnia 7 lipca 2023 r. o zmianie ustawy o planowaniu i zagospodarowaniu przestrzennym oraz niektórych innych ustaw (Dz. U. z 2023 r. poz. 1688) Rada Miejska w Olsztynku rozstrzyga, co następuje:

Zgodnie z art. 7 ust. 1 ustawy z dnia 8 marca 1990 r. o samorządzie gminnym (Dz. U. z 2024 r. poz. 609 z późn. zm.²⁾) zadania własne gminy, będą realizowane i finansowane, w całości lub części, ze środków budżetu gminy oraz źródeł zewnętrznych w oparciu o obowiązujące przepisy i zawarte umowy.

¹⁾ Zmiana tekstu jednolitego ustawy została ogłoszona w Dz. U. z 2023 r. poz. 1506, poz. 1597, poz. 1688, poz. 1890, poz. 2029 i poz. 2739.

²⁾ Zmiana tekstu jednolitego ustawy została ogłoszona w Dz. U. z 2024 r. poz. 721.

Załącznik Nr 4 do uchwały Nr V-25/2024
Rady Miejskiej w Olsztynku
z dnia 27 czerwca 2024 r.
Zalacznik4.xml

Dane przestrzenne, o których mowa w art. 67a ust. 3 i 5 ustawy z dnia 27 marca 2003 r. o planowaniu i zagospodarowaniu przestrzennym (j.t. Dz.U. z 2020 r. poz. 293 z późn. zm.) ujawnione zostaną po kliknięciu w ikonę