



# DZIENNIK URZĘDOWY

## WOJEWÓDZTWA WARMIŃSKO-MAZURSKIEGO

Olsztyn, dnia wtorek, 2 lipca 2024 r.

Poz. 3238

### UCHWAŁA NR LXXX/741/2024 RADY MIEJSKIEJ RUCIANE-NIDA

z dnia 25 kwietnia 2024 r.

#### w sprawie ustanowienia pomników przyrody na terenie Gminy Ruciane-Nida

Na podstawie art. 7 ust. 1 pkt 1, art. 18 ust. 2 pkt 15, art. 40 ust. 1 oraz art. 41 ust. 1 ustawy z dnia 8 marca 1990 r. o samorządzie gminnym (t.j. Dz. U. z 2023 r. poz. 40 ze zm.), art. 40 ust. 1, art. 44 ust. 1, 2, 3a oraz art. 45 ust. 1 ustawy z dnia 16 kwietnia 2004 r. o ochronie przyrody (t.j. Dz. U. z 2023 r. poz. 1336 ze zm.), po uzgodnieniu z Regionalnym Dyrektorem Ochrony Środowiska w Olsztynie, Rada Miejska w Rucianem-Nidzie uchwala, co następuje:

**§ 1. 1.** Ustanawia się pomnikami przyrody 22 drzewa, rosnące na terenie Gminy Ruciane Nida.

2. Wykaz, wymiary i położenie (współrzędne geograficzne) pomników przyrody, o których mowa w § 1 ust. 1, określa załącznik nr 1 do uchwały,

3. Lokalizację pomników przyrody, o których mowa w § 1 ust. 1 określają mapy stanowiące załącznik nr 2 do uchwały.

**§ 2.** Szczególnym celem ochrony drzew, o których mowa w § 1 ust. 1, jest zachowanie wartości przyrodniczych, krajobrazowych, naukowych i kulturowych.

**§ 3.** W stosunku do pomników, o których mowa w § 1 ust. 1 wprowadza się następujące zakazy:

- 1) niszczenia, uszkodzenia lub przekształcania obiektu;
- 2) wykonywania prac ziemnych trwale zniekształcających rzeźbę terenu, z wyjątkiem prac związanych z zabezpieczeniem przeciwpowodziowym albo budową, odbudową, utrzymywaniem, remontem lub naprawą urządzeń wodnych;
- 3) uszkodzenia i zanieczyszczenia gleby;
- 4) umieszczania tablic reklamowych.

**§ 4.** W stosunku do pomników przyrody, o których mowa w § 1 ust. 1, w ramach czynnej ochrony, ustala się:

- 1) możliwość dokonywania zabiegów pielęgnacyjnych z uwzględnieniem zasad dobrych praktyk ogrodniczych przeprowadzonych przez wyspecjalizowaną firmę;
- 2) obowiązek monitorowania oznakowania pomnika przyrody i uzupełniania jego braku;
- 3) obowiązek monitorowania stanu zdrowotnego pomników przyrody oraz możliwość wykonywania zabiegów zabezpieczających na potrzeby ochrony przyrody z uwzględnieniem zasad dobrych praktyk ogrodniczych przeprowadzonych przez wyspecjalizowaną firmę oraz w sytuacjach zagrożenia bezpieczeństwa użytkowników nieruchomości, na których rośnie bądź nieruchomości sąsiednich;
- 4) wykonywanie działań w celu utrzymania właściwego stanu pomnika przyrody i realizacji celów ochrony.

§ 5. Nadzór nad pomnikami sprawuje Burmistrz Miasta i Gminy Ruciane-Nida.

§ 6. Wykonanie uchwały powierza się Burmistrzowi Miasta i Gminy Ruciane-Nida

§ 7. Uchwała wchodzi w życie po upływie 14 dni od dnia ogłoszenia w Dzienniku Urzędowym Województwa Warmińsko-Mazurskiego.

Przewodnicząca Rady  
Miejskiej

**Agnieszka Kręciewska**

Załącznik Nr 1 do Uchwały Nr LXXX/741/2024  
Rady Miejskiej Ruciane-Nida  
z dnia 25 kwietnia 2024 r.

### Wykaz, wymiary i położenie pomników przyrody na terenie gminy Ruciane-Nida

L.p.	Nazwa gatunkowa drzewa	Obwód pnia (cm) mierzony na wysokości 130 cm	Lokalizacja (numer działki, obręb ewidencyjny, Nadleśnictwo, Leśnictwo, oddział-pododdział)	Współrzędne geograficzne
1.	Dąb szypułkowy <i>Quercus robur</i>	390	Działka nr 3102/1, ob. Ruciane-Nida, Nadl. Maskulińskie, L. Guzianka, oddz. 102-k	N 53°39'43,64'' E 21°33'16,24''
2.	Dąb szypułkowy <i>Quercus robur</i>	370	Działka nr 3102/1 ob. Ruciane-Nida, Nadl. Maskulińskie, L. Guzianka, oddz. 102-h	N 53°39'43,10'' E 21°33'25,51''
3.	Dąb szypułkowy <i>Quercus robur</i>	345	Działka nr 3102/1 ob. Ruciane-Nida, Nadl. Maskulińskie, L. Guzianka, oddz. 102-k	N 53°39'41,12'' E 21°33'23,40''
4.	Dąb szypułkowy <i>Quercus robur</i>	395	Działka nr 3102/1 ob. Ruciane-Nida, Nadl. Maskulińskie, L. Guzianka, oddz. 102-k	N 53°39'39,62'' E 21°33'21,37''
5.	Dąb szypułkowy <i>Quercus robur</i>	405	Działka nr 3102/1 ob. Ruciane-Nida, Nadl. Maskulińskie, L. Guzianka, oddz. 102-h	N 53°39'40,24'' E 21°33'23,51''
6.	Dąb szypułkowy <i>Quercus robur</i>	375	Działka nr 3102/1 ob. Ruciane-Nida, Nadl. Maskulińskie, L. Guzianka, oddz. 102-h	N 53°39'40,18'' E 21°33'23,51''
7.	Dąb szypułkowy <i>Quercus robur</i>	410	Działka nr 3102/1 ob. Ruciane-Nida, Nadl. Maskulińskie, L. Guzianka, oddz. 102-h	N 53°39'40,52'' E 21°33'25,96''
8.	Sosna zwyczajna <i>Pinus sylvestris</i>	300	Działka nr 3102/1 ob. Ruciane-Nida, Nadl. Maskulińskie, L. Guzianka, oddz. 102-g	N 53°39'40,84'' E 21°33'33,40''
9.	Dąb szypułkowy <i>Quercus robur</i>	350	Działka nr 3102/1 ob. Ruciane-Nida, Nadl. Maskulińskie, L. Guzianka, oddz. 102-k	N 53°39'35,50'' E 21°33'25,41''
10.	Dąb szypułkowy <i>Quercus robur</i>	390	Działka nr 3102/1 ob. Ruciane-Nida, Nadl. Maskulińskie, L. Guzianka, oddz. 102-c	N 53°39'34,95'' E 21°33'24,94''

11.	Dąb szypułkowy <i>Quercus robur</i>	345	Działka nr 3102/1 ob. Ruciane-Nida, Nadl. Maskulińskie, L. Guzianka, oddz. 102-h	N 53°39'33,34" E 21°33'25,85"
12.	Dąb szypułkowy <i>Quercus robur</i>	440	Działka nr 3102/1 ob. Ruciane-Nida, Nadl. Maskulińskie, L. Guzianka, oddz. 102-j	N 53°39'36,16" E 21°33'27,64"
13.	Dąb szypułkowy <i>Quercus robur</i>	415	Działka nr 3102/2 ob. Ruciane-Nida, Nadl. Maskulińskie, L. Guzianka, oddz. 102-i	N 53°39'37,40" E 21°33'37,12"
14.	Modrzew europejski <i>Larix decidua</i>	315	Działka nr 3121/4 ob. Ruciane-Nida, Nadl. Maskulińskie, L. Guzianka, oddz. 121-b	N 53°38'56,31" E 21°32'29,56"
15.	Sosna zwyczajna <i>Pinus sylvestris</i>	280	Działka nr 3145/4 ob. Ruciane-Nida, Nadl. Maskulińskie, L. Guzianka, oddz. 145-i	N 53°37'50,86" E 21°30'52,62"
16.	Sosna zwyczajna <i>Pinus sylvestris</i>	280	Działka nr 3153/3 ob. Ruciane-Nida, Nadl. Maskulińskie, L. Guzianka, oddz. 153-c	N 53°37'37,72" E 21°30'33,62"
17.	Sosna zwyczajna <i>Pinus sylvestris</i>	270	Działka nr 3160/3 ob. Krzyże, Nadl. Maskulińskie, L. Guzianka, oddz. 160-d	N 53°37'19,81" E 21°30'14,43"
18.	Sosna zwyczajna <i>Pinus sylvestris</i>	270	Działka nr 3160/3 ob. Krzyże, Nadl. Maskulińskie, L. Guzianka, oddz. 160-a	N 53°37'17,99" E 21°30'10,26"
19.	Sosna zwyczajna <i>Pinus sylvestris</i>	280	Działka nr 3160/3 ob. Krzyże, Nadl. Maskulińskie, L. Guzianka, oddz. 160-a	N 53°37'17,76" E 21°30'8,31"
20.	Sosna zwyczajna <i>Pinus sylvestris</i>	260	Działka nr 3160/3 ob. Krzyże, Nadl. Maskulińskie, L. Guzianka, oddz. 160-a	N 53°37'18,11" E 21°30'6,92"
21.	Sosna zwyczajna <i>Pinus sylvestris</i>	270	Działka nr 3160/3 ob. Krzyże, Nadl. Maskulińskie, L. Guzianka, oddz. 160-a	N 53°37'17,97" E 21°30'6,82"
22.	Sosna zwyczajna <i>Pinus sylvestris</i>	270	Działka nr 3160/3 ob. Krzyże, Nadl. Maskulińskie, L. Guzianka, oddz. 160-a	N 53°37'14,90" E 21°30'5,46"

**Załącznik Nr 2 do Uchwały Nr LXXX/741/2024  
Rady Miejskiej Ruciane-Nida  
z dnia 25.04.2024 r.**

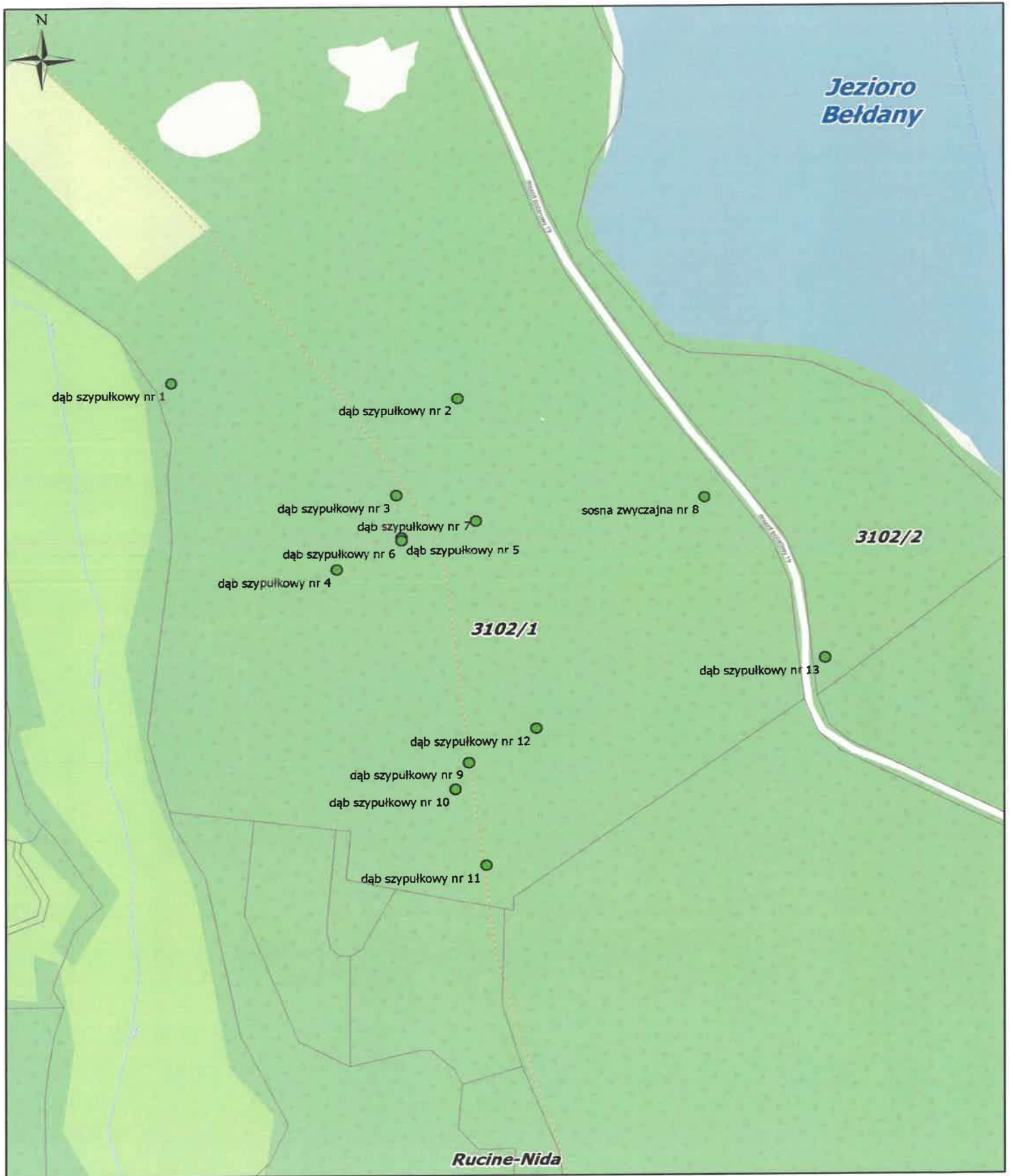


**Legenda**

- pomniki przyrody od numeru 1 do 13
- pomnik przyrody numer 14
- pomniki przyrody od numeru 15 do 22

skala 1 : 25 000

Układ współrzędnych: PL-1992  
Dane topograficzne: © autorzy OpenStreetMap (2024)



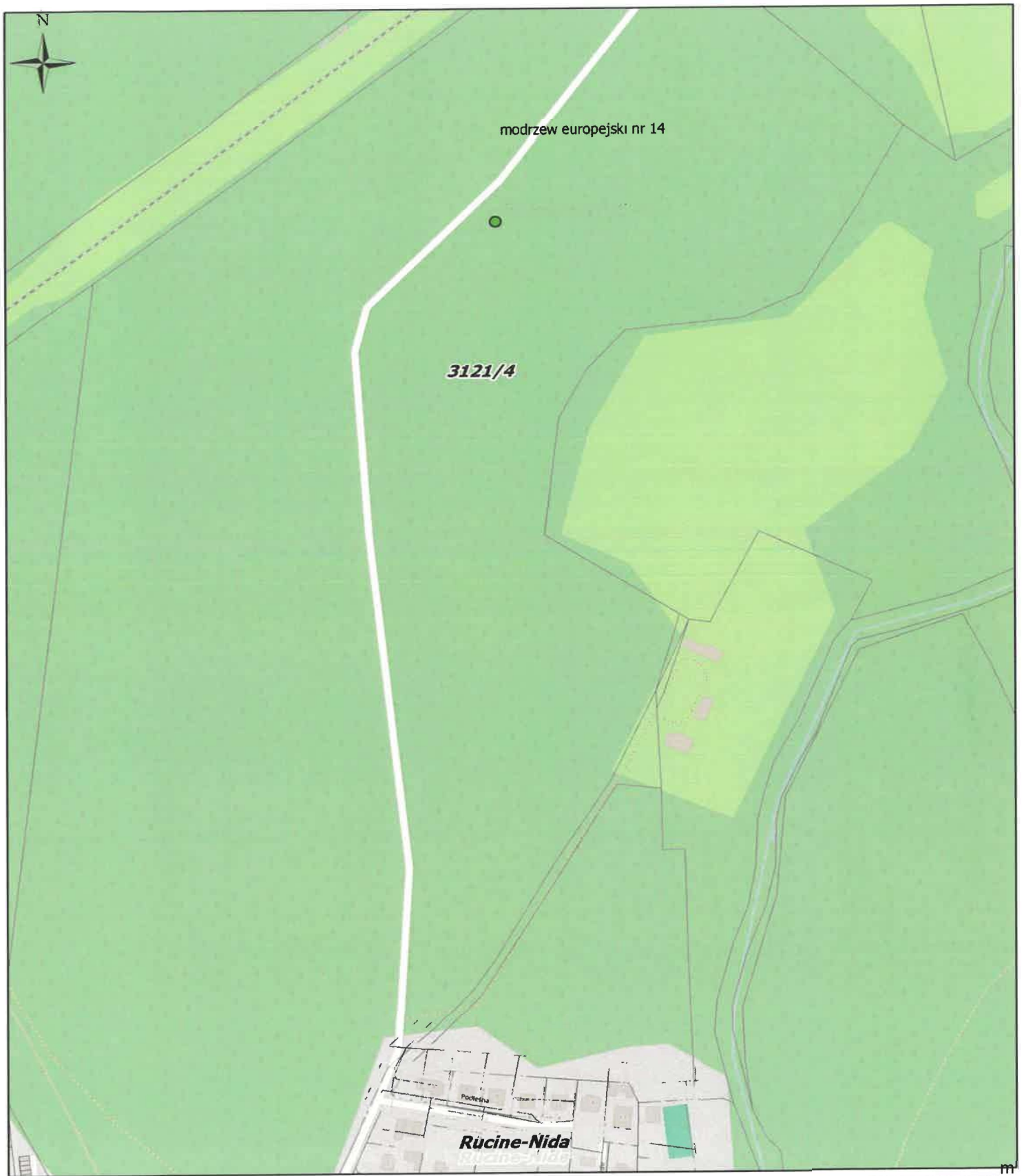
**Legenda**

- pomniki przyrody od numeru 1 do 13
- ewidencja działek



0 50 100 200 m

skala 1 : 3 000

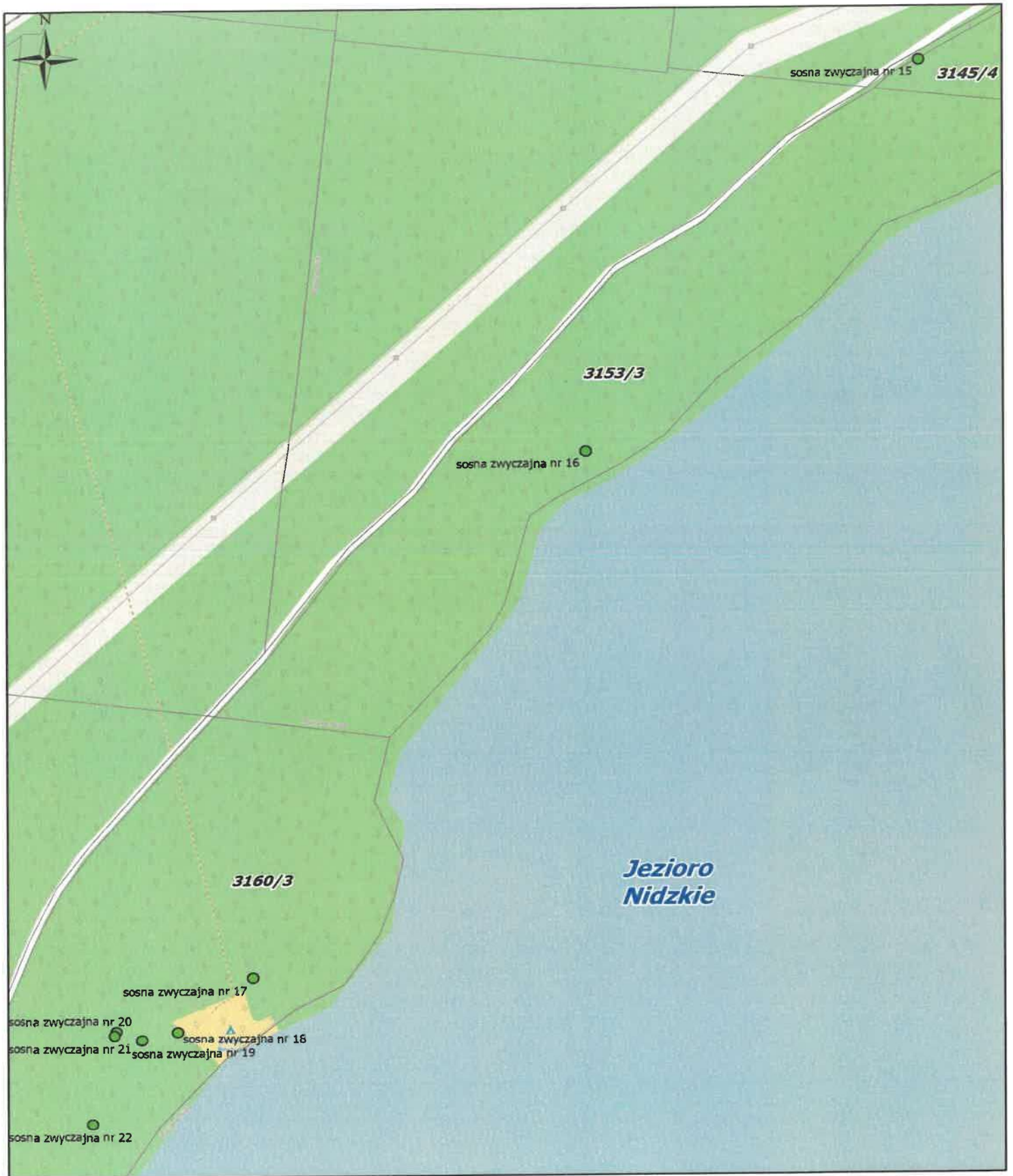






**Legenda**

-  pomnik przyrody numer 14
-  ewidencja działek

skala 1 : 3 000



**Legenda**

-  pomniki przyrody od numeru 15 do 22
-  ewidencja działek

0 75 150 300 m

skala 1 : 25 000