



DZIENNIK URZĘDOWY

WOJEWÓDZTWA WARMIŃSKO-MAZURSKIEGO

Olsztyn, dnia piątek, 24 maja 2024 r.

Poz. 2828

UCHWAŁA NR LXVII/602/24 RADY GMINY IŁAWA

z dnia 29 marca 2024 r.

w sprawie nadania nazw ulicom w miejscowości Wikielec.

Na podstawie art. 18 ust. 2 pkt 13) ustawy z dnia 8 marca 1990 roku o samorządzie gminnym (tekst jednolity: Dz. U. z 2023 r. poz. 40 z późn. zm.) oraz art. 8 ust. 1a ustawy z dnia 21 marca 1985 r. o drogach publicznych (tekst jednolity: Dz. U. z 2024 r. poz. 320) Rada Gminy Iława uchwala, co następuje:

§ 1. 1. Ulicom położonym w ciągu dróg publicznych oraz dróg wewnętrznych w miejscowości Wikielec, w Gminie Iława, oznaczonym numerami ewidencyjnymi:

- 1) działka/i nr 143, w obrębie geodezyjnym Wikielec - nadaje się nazwę "ulica Bukowa",
- 2) działka/i nr 146/1, 112/9, w obrębie geodezyjnym Wikielec - nadaje się nazwę "ulica Wierzbowa",
- 3) działka/i nr 153 (część), w obrębie geodezyjnym Wikielec - nadaje się nazwę "ulica Klonowa",
- 4) działka/i nr 59/5, w obrębie geodezyjnym Wikielec - nadaje się nazwę "ulica Akacjowa",
- 5) działka/i nr 62/2, 136/15, w obrębie geodezyjnym Wikielec - nadaje się nazwę "ulica Kasztanowa",
- 6) działka/i nr 154, 137/14 (część), 137/21 w obrębie geodezyjnym Wikielec - nadaje się nazwę "ulica Jaworowa",
- 7) działka/i nr 137/14 (część), 137/41, 138/5, w obrębie geodezyjnym Wikielec - nadaje się nazwę "ulica Jesionowa",
- 8) działka/i nr 176, w obrębie geodezyjnym Wikielec - nadaje się nazwę "ulica Olchowa",
- 9) działka/i nr 93, 95/19, 95/15, 95/17, 88/4, 145/1, w obrębie geodezyjnym Wikielec oraz działki nr 3149/3, 3149/16, w obrębie geodezyjnym Czerwona Karczma - nadaje się nazwę "ulica Dębowa",
- 10) działka/i nr 163/1, 147/3 (część), 144/2, 161/1, 161/17, 36/26, 40/1, 144/5, w obrębie geodezyjnym Wikielec - nadaje się nazwę "ulica Rumiankowa",
- 11) działka/i nr 78/4, w obrębie geodezyjnym Wikielec - nadaje się nazwę "ulica Bratkowa",
- 12) działka/i nr 155, w obrębie geodezyjnym Wikielec - nadaje się nazwę "ulica Zawilcowa",
- 13) działka/i nr 148/2, w obrębie geodezyjnym Wikielec - nadaje się nazwę "ulica Sasanki",
- 14) działka/i nr 147/3 (część), w obrębie geodezyjnym Wikielec - nadaje się nazwę "ulica Fiołkowa",
- 15) działka/i nr 148/1, 42/6 w obrębie geodezyjnym Wikielec - nadaje się nazwę "ulica Konwaliowa",
- 16) działka/i nr 40/11, w obrębie geodezyjnym Wikielec - nadaje się nazwę "ulica Różana",
- 17) działka/i nr 36/22, 38/12, w obrębie geodezyjnym Wikielec - nadaje się nazwę "ulica Hiacyntowa",
- 18) działka/i nr 36/19, 38/7, w obrębie geodezyjnym Wikielec - nadaje się nazwę "ulica Maciejkowa",

- 19) działka/i nr 147/2, 35/1, 147/1 (część), w obrębie geodezyjnym Wikielec - nadaje się nazwę "ulica Tulipanowa",
- 20) działka/i nr 35/2 (część), w obrębie geodezyjnym Wikielec - nadaje się nazwę "ulica Wrzosowa",
- 21) działka/i nr 35/2 (część), w obrębie geodezyjnym Wikielec - nadaje się nazwę "ulica Chabrowa",
- 23) działka/i nr 36/16, 38/1, 35/3, 149 (część), 33/14 (część), w obrębie geodezyjnym Wikielec - nadaje się nazwę "ulica Lawendowa",
- 24) działka/i nr 31/13 (część), 32/4, w obrębie geodezyjnym Wikielec - nadaje się nazwę "ulica Makowa",
- 25) działka/i nr 31/13 (część), w obrębie geodezyjnym Wikielec - nadaje się nazwę "ulica Krokusowa",
- 26) działka/i nr 31/13 (część), 33/14 (część), 33/13, 33/25, 33/26, 149 (część), w obrębie geodezyjnym Wikielec - nadaje się nazwę "ulica Liliowa",
- 27) działka/i nr 147/1 (część), 152/1, w obrębie geodezyjnym Wikielec - nadaje się nazwę "ulica Jaśminowa",
- 28) działka/i nr 151, w obrębie geodezyjnym Wikielec - nadaje się nazwę "ulica Kalinowa",
- 29) działka/i nr 169/8, w obrębie geodezyjnym Wikielec - nadaje się nazwę "ulica Szafirkowa",

2. Szczegółową lokalizację ulic wymienionych w ust. 1 oraz nadawane im nazwy ilustrują mapy, stanowiące załączniki od nr 1 do nr 3 do niniejszej uchwały.

§ 2. Wykonanie uchwały powierza się Wójtowi Gminy Iława.















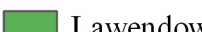

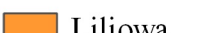

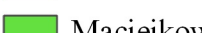
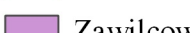
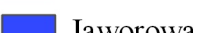

§ 3. Uchwała wchodzi w życie po upływie 14 dni od daty ogłoszenia w Dzienniku Urzędowym Województwa Warmińsko-Mazurskiego.

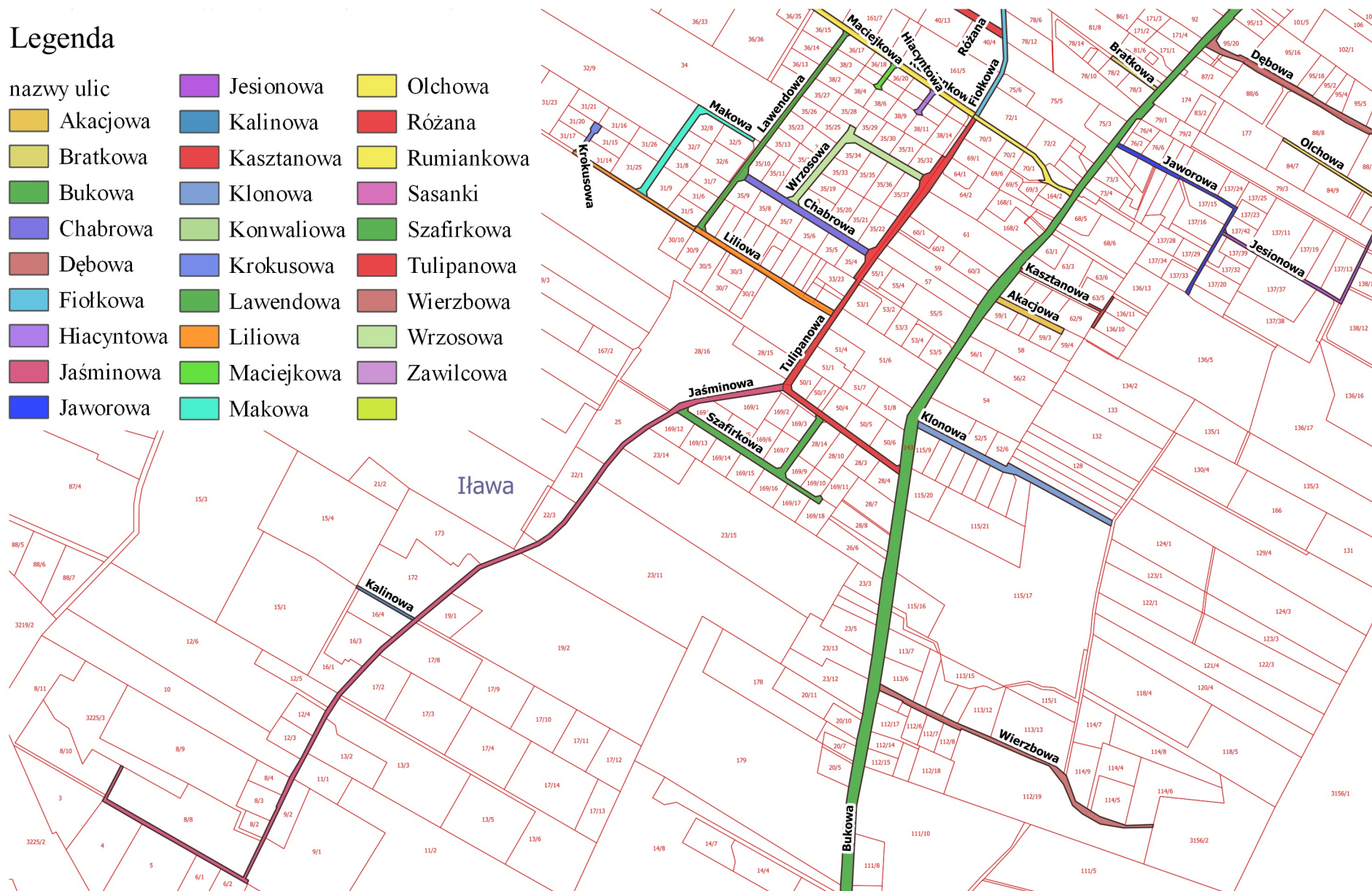
Przewodniczący Rady Gminy

Roman Piotrkowski

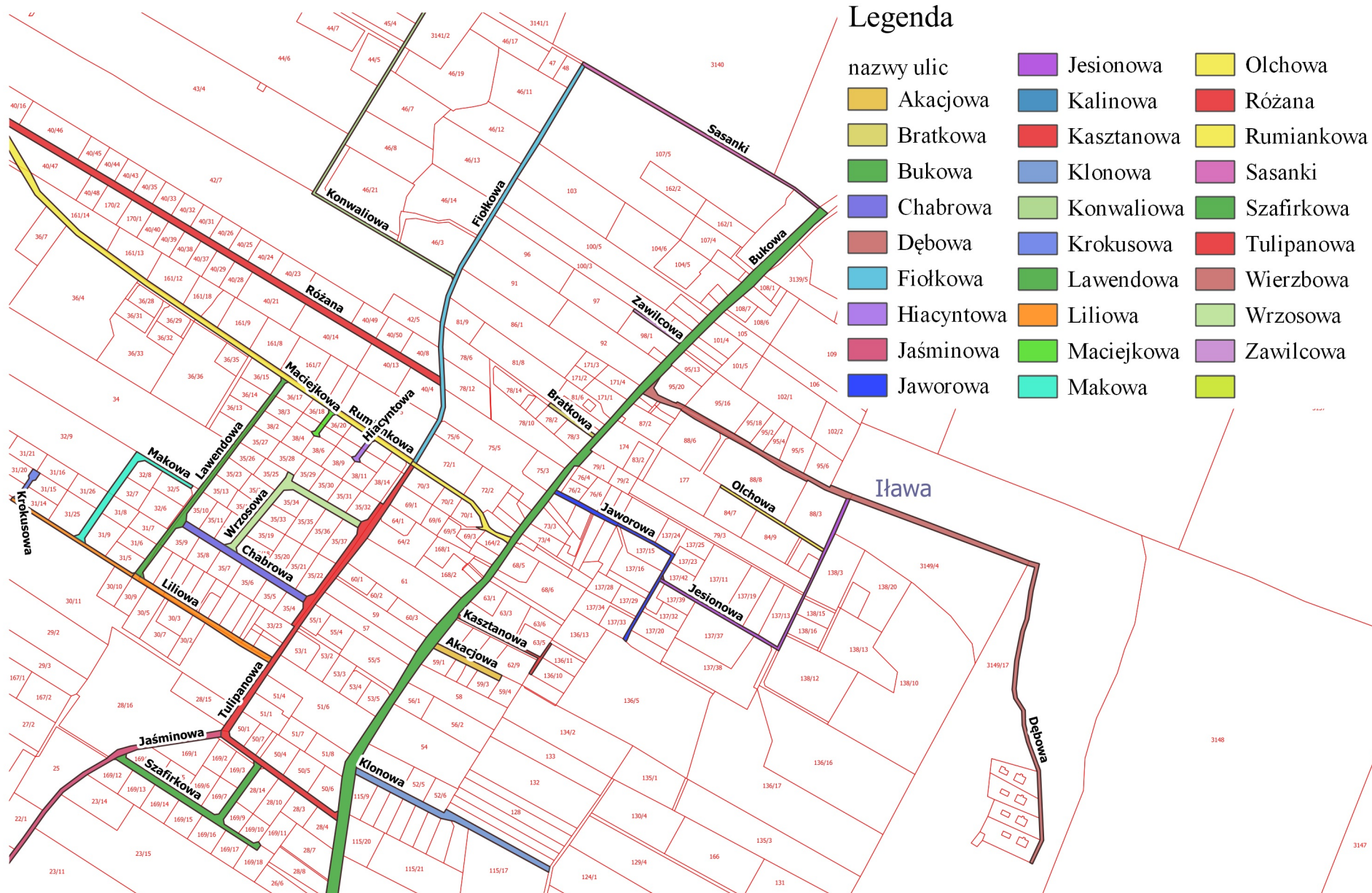
Załącznik Nr 1 do uchwały Nr LXVII/602/24 Rady Gminy Iława z dnia 29 marca 2024 r.

Legenda

nazwy ulic	 Jesionowa	 Olchowa
 Akacyjowa	 Kalinowa	 Różana
 Bratkowa	 Kasztanowa	 Rumiankowa
 Bukowa	 Klonowa	 Sasanki
 Chabrowa	 Konwaliowa	 Szafirkowa
 Dębowa	 Krokusowa	 Tulipanowa
 Fiołkowa	 Lawendowa	 Wierzbowa
 Hiacyntowa	 Liliowa	 Wrzosowa
 Jaśminowa	 Maciejkowa	 Zawilcowa
 Jaworowa	 Makowa	



Załącznik Nr 2 do uchwały Nr LXVII/602/24 Rady Gminy Iława z dnia 29 marca 2024 r.



Załącznik Nr 3 do uchwały Nr LXVII/602/24 Rady Gminy Iława z dnia 29 marca 2024 r.

