



# DZIENNIK URZĘDOWY

## WOJEWÓDZTWA WARMIŃSKO-MAZURSKIEGO

---

Olsztyn, dnia środa, 10 kwietnia 2024 r.

Poz. 2076

### UCHWAŁA NR XXXVI/998/2024 RADY MIEJSKIEJ W ELBLĄGU

z dnia 14 marca 2024 r.

**w sprawie przebiegu dróg powiatowych: nr 2129N - ul. Lotnicza, nr 2046N - ul. Skrzydlata, nr 2039N - ul. Tadeusza Kościuszki, nr 2122N - ul. Związku Jaszczurczego, nr 2044N - ul. Kumieli**

Na podstawie art. 6a ust.3 ustawy z dnia 21 marca 1985r. o drogach publicznych (Dz. U. z 2024 r. poz. 320) uchwała się, co następuje:

**§ 1.** Po zasięgnięciu opinii Prezydenta Miasta Elbląg, ustala się przebieg dróg:

1. Droga powiatowa nr 2129N, tj. ul. Lotnicza - od skrzyżowania z drogą wojewódzką nr 500 w kierunku południowym do Ronda Leer, dalej w kierunku wschodnim do ul. Akacyjowej oraz sięgacz w kierunku wschodnim i sięgacz w kierunku zachodnim. Przebieg drogi oznaczony został graficznie w załączniku nr 1.

2. Droga powiatowa nr 2046N, tj. ul. Skrzydlata - od Ronda Leer w kierunku południowym do granicy miasta. Przebieg drogi oznaczony został graficznie w załączniku nr 2.

3. Droga powiatowa nr 2039N, tj. ul. Kościuszki - od skrzyżowania z ul. Królewiecką w kierunku południowym przez Rondo Żołnierzy Niezłomnych „Wyklętych”, dalej do skrzyżowania z ul. Gen. J. Bema. Przebieg drogi oznaczony został graficznie w załączniku nr 3.

4. Droga powiatowa nr 2122N, tj. ul. Związku Jaszczurczego - od skrzyżowania z ul. Grobla Św. Jerzego do skrzyżowania z Placem Grunwaldzkim. Przebieg drogi oznaczony został graficznie w załączniku nr 4.

5. Droga powiatowa nr 2044N, tj. ul. Kumieli - od skrzyżowania z ul. Zamkową w kierunku północno-wschodnim do skrzyżowania z ul. Wigilijną oraz łącznik z ul. Świętego Ducha. Przebieg drogi oznaczony został graficznie w załączniku nr 5.

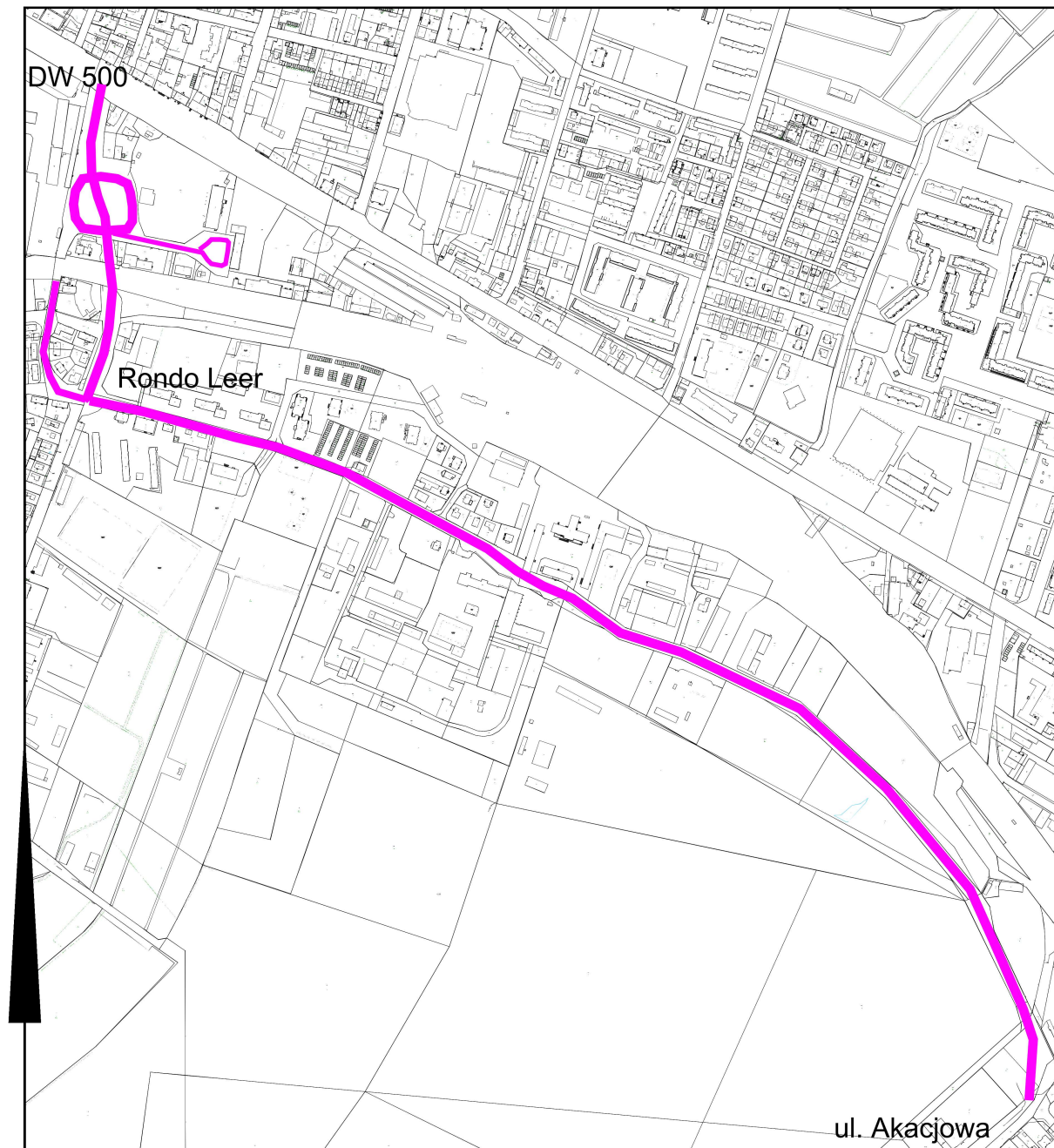
**§ 2.** Wykonanie uchwały powierza się Prezydentowi Miasta Elbląg.

§ 3. Uchwała wchodzi w życie po upływie 14 dni od dnia jej ogłoszenia w Dzienniku Urzędowym Województwa Warmińsko-Mazurskiego.


Przewodniczący Rady  
Miejskiej w Elblągu

**Antoni Czyżyk**

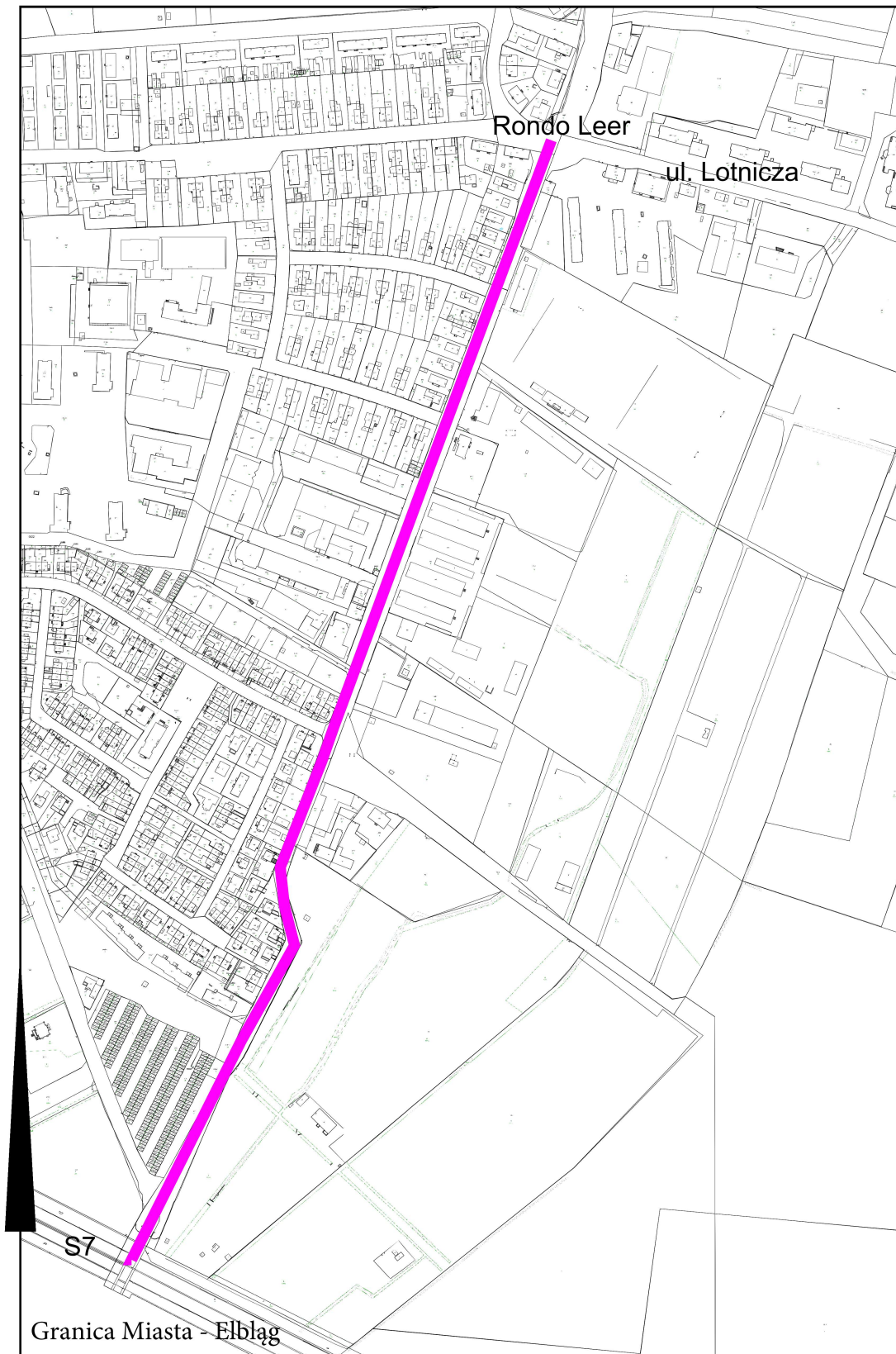
Załącznik Nr 1 do uchwały Nr XXXVI/998/2024  
Rady Miejskiej w Elblągu  
z dnia 14 marca 2024 r.




Skala 1:10000

 - przebieg drogi powiatowej nr 2129N - ul. Lotnicza

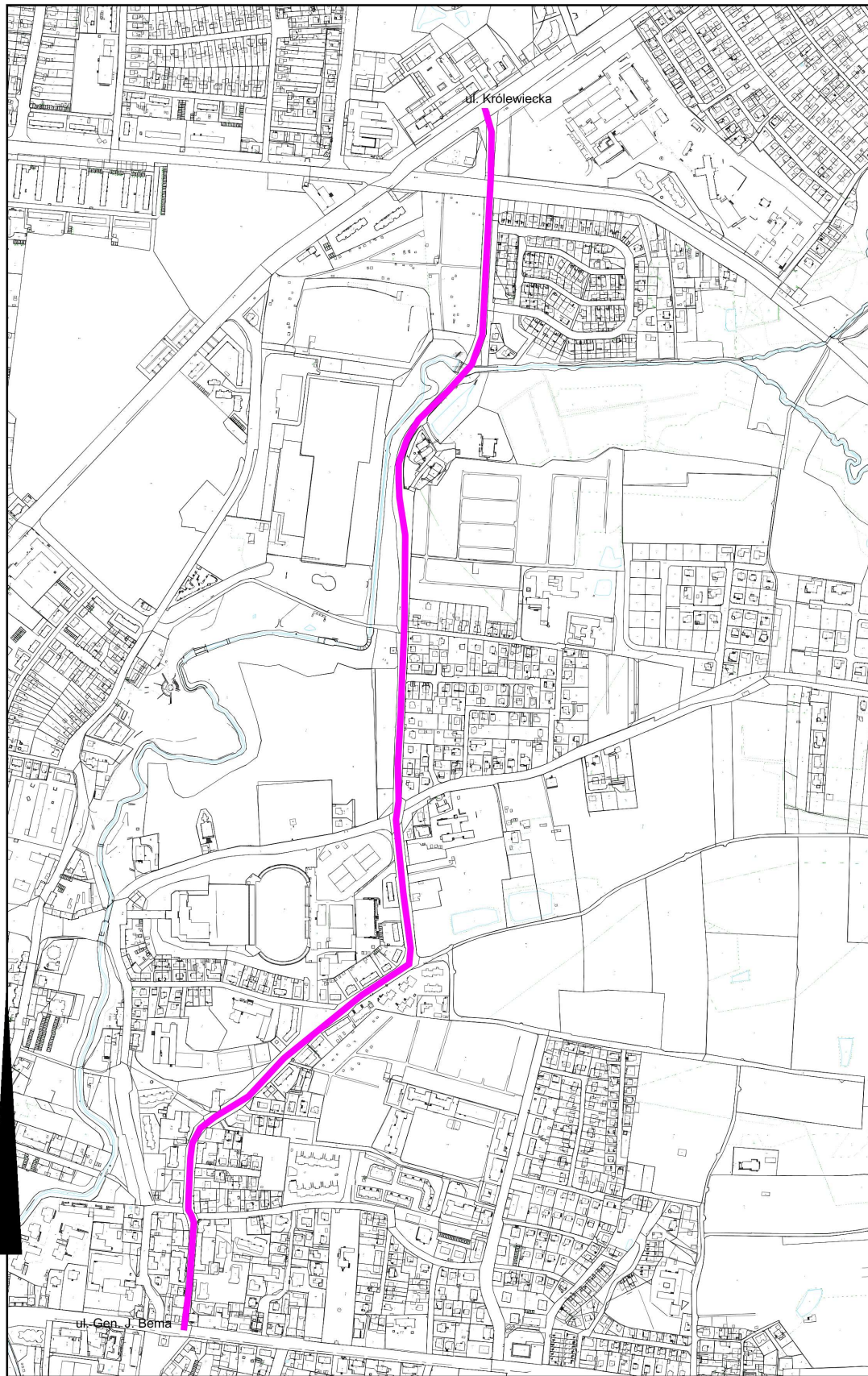
Załącznik Nr 2 do uchwały Nr XXXVI/998/2024  
Rady Miejskiej w Elblągu  
z dnia 14 marca 2024 r.




Skala 1:6000

 - przebieg drogi powiatowej nr 2046N - ul. Skrzydlata

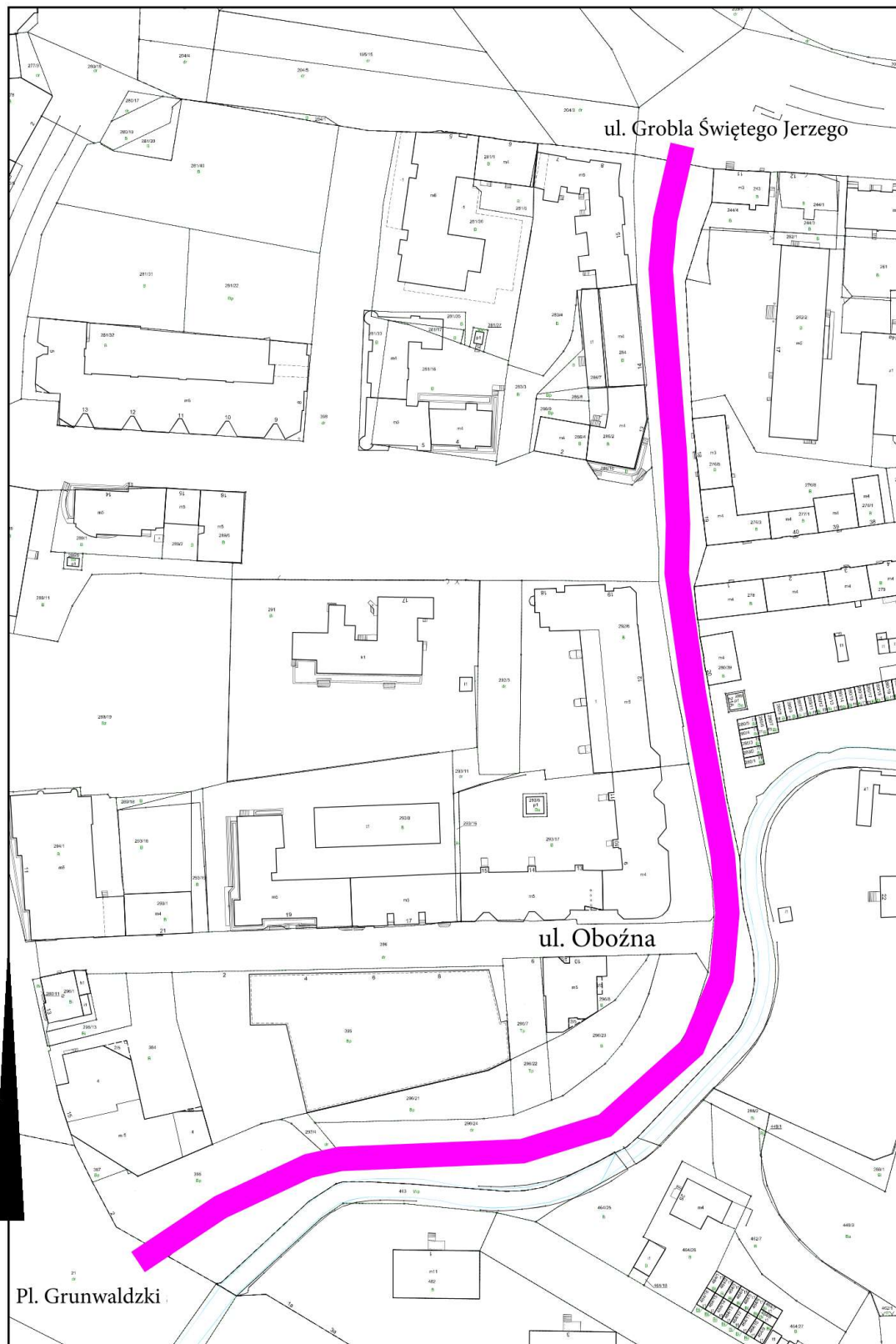
Załącznik Nr 3 do uchwały Nr XXXVI/998/2024  
Rady Miejskiej w Elblągu  
z dnia 14 marca 2024 r.




Skala 1:11000

 - przebieg drogi powiatowej nr 2039N - ul. Tadeusza Kościuszki

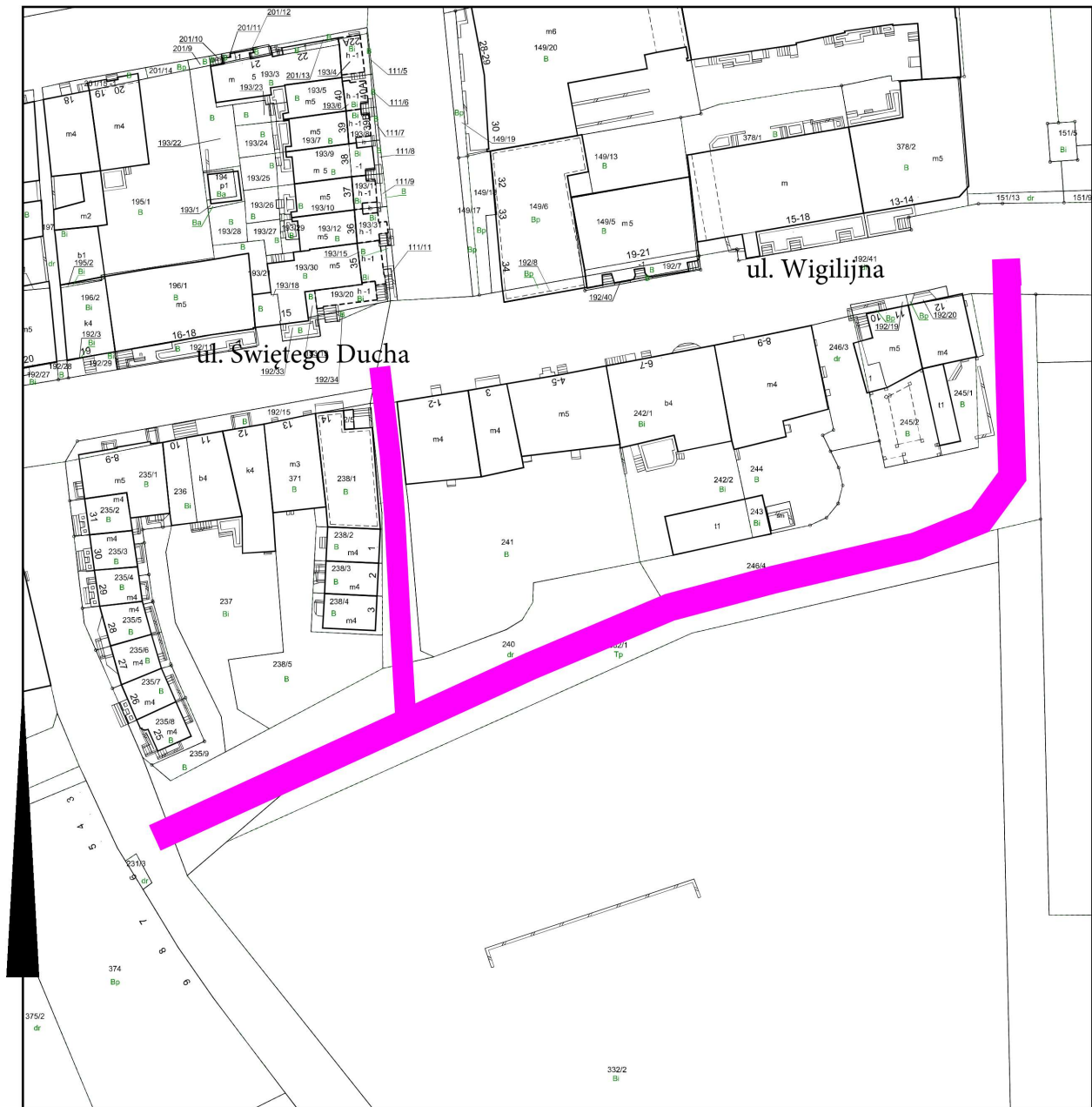
Załącznik Nr 4 do uchwały Nr XXXVI/998/2024  
Rady Miejskiej w Elblągu  
z dnia 14 marca 2024 r.




Skala 1:2000

 - przebieg drogi powiatowej nr 2122N - ul. Związku Jaszczurczego

Załącznik Nr 5 do uchwały Nr XXXVI/998/2024  
Rady Miejskiej w Elblągu  
z dnia 14 marca 2024 r.



Skala 1:1200

 - przebieg drogi powiatowej nr 2044N - ul. Kumieli