



DZIENNIK URZĘDOWY

WOJEWÓDZTWA WARMIŃSKO-MAZURSKIEGO

Olsztyn, dnia wtorek, 7 listopada 2023 r.

Poz. 5359

ROZPORZĄDZENIE NR 25 WOJEWODY WARMIŃSKO-MAZURSKIEGO

z dnia 30 października 2023 r.

w sprawie ustalenia zasięgu terytorialnego Morskiego Przejścia Granicznego w Elblągu

Na podstawie § 5 ust. 2 rozporządzenia Ministra Spraw Wewnętrznych i Administracji z dnia 13 sierpnia 2008 r. w sprawie sposobu ustalania zasięgu terytorialnego przejść granicznych (Dz. U. z 2018 r. poz. 952), w porozumieniu z Dyrektorem Urzędu Morskiego w Gdyni, Komendantem Morskiego Oddziału Straży Granicznej w Gdańsku oraz Dyrektorem Izby Administracji Skarbowej w Olsztynie zarządza się, co następuje:

§ 1. Zasięg terytorialny Morskiego Przejścia Granicznego w Elblągu, gdzie dokonuje się kontroli granicznej osób, towarów i statków oraz przewożonych nimi środków transportu i gdzie odbywa się wyładunek lub załadunek towarów na statki bądź przepływ lub postój tych statków, obejmuje następujące obszary:

1) odcinek rzeki Elbląg ograniczony liniami:

- od strony północnej linią wyznaczoną przez punkt 1 (narożnik budowli usytuowany na Nabrzeżu Elektrociepłowni po wschodniej stronie rzeki Elbląg) i punkt 2 (usytuowany na przeciwległym brzegu rzeki stanowiący narożnik budynku na działce 5/4 – obręb 13),
- od strony południowej linią wyznaczoną przez punkt 3 (narożnik płotu przy nabrzeżu Oddziału Celnego w Elblągu przy ul. Warszawskiej 129A) i punkt 4, stanowiący punkt przecięcia granic czterech działek: 572/3 i 572/5 (obręb 14) oraz 101/14 i 101/18 (obręb 21).

Punkty 3 i 4 usytuowane są na granicy Portu Morskiego w Elblągu;

- 2) akwen wodny w granicach działki 271/1 (obręb 13), będący basenem jachtowym Jachtklubu Elbląg przy ul. Radomskiej 29;
- 3) akwen wodny Zarządu Portu Morskiego w Elblągu przy ul. Portowej 1-3, określony w granicach działki 18/3 (obręb 12);
- 4) terminal odpraw pasażerskich wraz z przynależnym obszarem lądowym położonym przy ul. Portowej 7 określony w granicach począwszy od punktu 5 usytuowanego na odwodnej krawędzi umocnionego nabrzeża od strony rzeki Elbląg i dalej wzdłuż nabrzeża w kierunku północnym przez punkty 6, 7, 8, 9 do punktu 10 i dalej wzdłuż płotu w kierunku południowym od punktu 10 przez punkty 11, 12, 13, 14, 15, 16, 17, 18, 19, 20, 21, 22, 23, 24, 25, 26, 27, 28, 29, 30, 31 do punktu 32 i dalej do punktu 5;
- 5) akwen wodny dawnej Stoczni Elbląg (obecnie, Delegatury Urzędu Morskiego w Gdyni) przy ul. Browarnej 82 w granicach działki 27/8 (obręb 12), wzdłuż umocnionego nabrzeża oraz w granicach działki 29/9 (obręb 12) do linii wyznaczonej przez punkty 33-34 (narożniki umocnionego nabrzeża);
- 6) terminal towarowy wraz z przynależnym obszarem lądowym przy ul. Radomskiej 23d w granicach całej działki 16/2 oraz części działek 15/2 i 17/13 (obręb 13) do linii wyznaczonej przez punkty 35, 36, 37, 38, 39 i dalej po przedłużeniu do punktu 40 (przy ul. Radomskiej);

- 7) akwen wodny basenu technicznego Kapitanatu Portu Elbląg (Urząd Morski w Gdyni) przy ul. Radomskiej 23 w granicach działki 17/6 (obręb 13) wzdłuż odwodnej krawędzi umocnionego nabrzeża;
- 8) akwen wodny w granicach działki 90/39 (obręb 12) przy ul. Stoczniowej 2d wzdłuż odwodnej krawędzi umocnionego nabrzeża;
- 9) teren Placówki Straży Granicznej w Elblągu przy ul. Kotwiczey 2 w granicach działek 151 i 625/4 (obręb 14).

§ 2. Podaje się wykaz współrzędnych punktów załamania granicy niektórych obszarów Morskiego Przejścia Granicznego w Elblągu – podano w układzie współrzędnych geograficznych (WGS-84) i w układzie współrzędnych płaskich (PL-2000).

Nr pkt	Współrzędne geograficzne (WGS-84)		Współrzędne płaskie (PL-2000)	
	B- szer. geogr. [N] st. [°] min. ['] sek. ["]	L- dł. geogr. [E] st. [°] min. ['] sek. ["]	x	y
1	54 10 47.0763	19 22 58.5529	6006668.34	7394429.34
2	54 10 44.7947	19 22 48.2716	6006602.08	7394241.29
3	54 8 40.9062	19 23 24.2249	6002757.45	7394805.99
4	54 8 39.8272	19 23 27.4565	6002722.76	7394863.88
5	54 10 24.8843	19 23 18.9286	6005973.88	7394783.17
6	54 10 25.5484	19 23 18.3988	6005994.63	7394774.03
7	54 10 25.6929	19 23 18.9710	6005998.86	7394784.51
8	54 10 27.8130	19 23 17.6105	6006064.96	7394761.33
9	54 10 31.3630	19 23 15.0010	6006175.78	7394716.51
10	54 10 31.4535	19 23 15.3608	6006178.43	7394723.10
11	54 10 31.3182	19 23 15.4532	6006174.21	7394724.68
12	54 10 31.2810	19 23 15.3030	6006173.12	7394721.93
13	54 10 26.9675	19 23 18.3949	6006038.50	7394774.96
14	54 10 26.9470	19 23 18.3367	6006037.89	7394773.89
15	54 10 26.8803	19 23 18.3779	6006035.81	7394774.59
16	54 10 26.8876	19 23 18.4449	6006036.01	7394775.81
17	54 10 25.7981	19 23 19.1445	6006002.04	7394787.73
18	54 10 25.0428	19 23 19.7297	6005978.45	7394797.81
19	54 10 24.9757	19 23 19.6446	6005976.41	7394796.22
20	54 10 24.8327	19 23 19.7880	6005971.93	7394798.72
21	54 10 24.6027	19 23 20.5154	6005964.52	7394811.75
22	54 10 24.5897	19 23 21.3579	6005963.77	7394827.02
23	54 10 25.1156	19 23 22.4628	6005979.57	7394847.43
24	54 10 25.1107	19 23 22.6064	6005979.36	7394850.03
25	54 10 25.0463	19 23 22.6971	6005977.33	7394851.63
26	54 10 25.4377	19 23 23.5685	6005989.07	7394867.71
27	54 10 25.0189	19 23 25.7303	6005975.23	7394906.62
28	54 10 24.0997	19 23 25.0635	6005947.09	7394893.88
29	54 10 23.8008	19 23 23.7336	6005938.40	7394869.55
30	54 10 23.9017	19 23 23.2014	6005941.74	7394859.97
31	54 10 23.6437	19 23 21.0081	6005934.67	7394820.01
32	54 10 24.8074	19 23 18.9398	6005971.50	7394783.32
33	54 10 23.8078	19 23 36.7846	6005933.23	7395106.25
34	54 10 21.2380	19 23 39.4542	6005852.69	7395152.86
35	54 10 23.4604	19 23 15.8229	6005931.15	7394725.84
36	54 10 23.2941	19 23 15.4571	6005926.16	7394719.09
37	54 10 21.9878	19 23 12.6044	6005886.96	7394666.43
38	54 10 21.3440	19 23 11.3938	6005867.56	7394644.02
39	54 10 20.1690	19 23 8.8062	6005832.31	7394596.26
40	54 10 20.1022	19 23 8.6698	6005830.30	7394593.74

§ 3. Opis graficzny zasięgu terytorialnego Morskiego Przejścia Granicznego w Elblągu, o którym mowa w § 1, przedstawiono na mapach w skali 1:20000 (Zał. 1) i 1:5000 (Zał. 2 i 3), które stanowią załączniki od nr 1 do nr 3 do niniejszego rozporządzenia.

§ 4. Uchyla się rozporządzenie nr 4 Wojewody Warmińsko-Mazurskiego z dnia 11 września 2012 r. w sprawie ustalenia zasięgu terytorialnego Morskiego Przejścia Granicznego w Elblągu (Dz. Urz. Województwa Warmińsko-Mazurskiego z dnia 13 września 2012 r., poz. 2452).

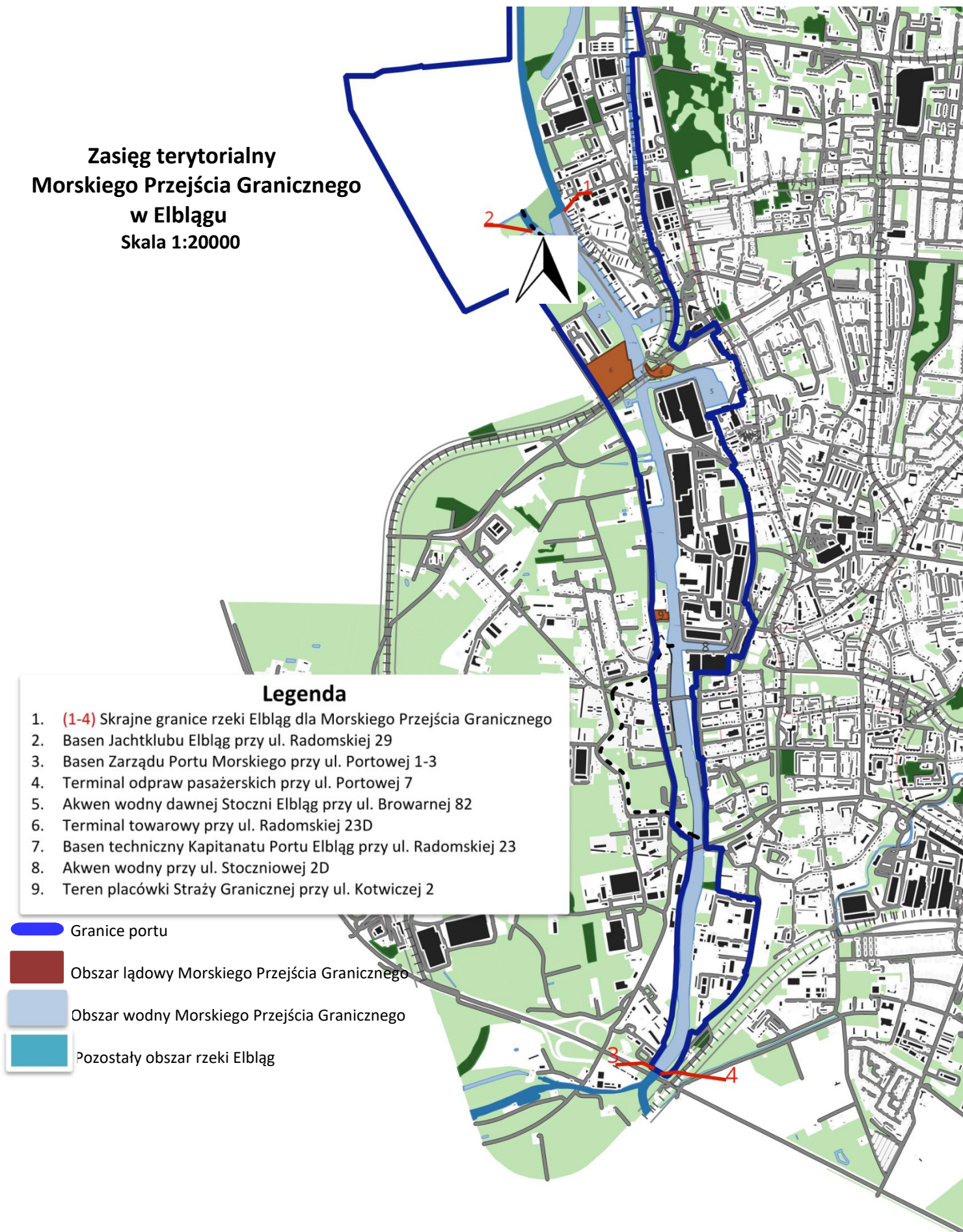
§ 5. Rozporządzenie wchodzi w życie po upływie 14 dni od dnia ogłoszenia w Dzienniku Urzędowym Województwa Warmińsko-Mazurskiego.¹⁾

Wojewoda Warmińsko-Mazurski
Artur Chojecki

1) Rozporządzenie niniejsze poprzedzone było rozporządzeniem nr 4 Wojewody Warmińsko-Mazurskiego z dnia 11 września 2012 r. w sprawie ustalenia zasięgu terytorialnego Morskiego Przejścia Granicznego w Elblągu (Dz. Urz. Województwa Warmińsko-Mazurskiego z dnia 13 września 2012 r., poz. 2452), które poprzedzone było zarządzeniem nr 13 Dyrektora Urzędu Morskiego w Gdyni z dnia 29 listopada 1996 r. w sprawie określenia zasięgu terytorialnego morskiego przejścia granicznego w Elblągu (Dz. Urz. Województwa Gdańskiego z 1997 r., nr 6, poz. 17; Dz. Urz. Województwa Elbląskiego z 1997 r., nr 2, poz. 13) zmienionym zarządzeniem nr 4 Dyrektora Urzędu Morskiego w Gdyni z dnia 6 kwietnia 2004 r. w sprawie zmiany zarządzenia w sprawie określenia zasięgu terytorialnego morskiego przejścia granicznego w Elblągu (Dz. Urz. Województwa Pomorskiego z 2004 r., nr 57, poz. 1104; Dz. Urz. Województwa Warmińsko-Mazurskiego z 2004 r., nr 48, poz. 609).

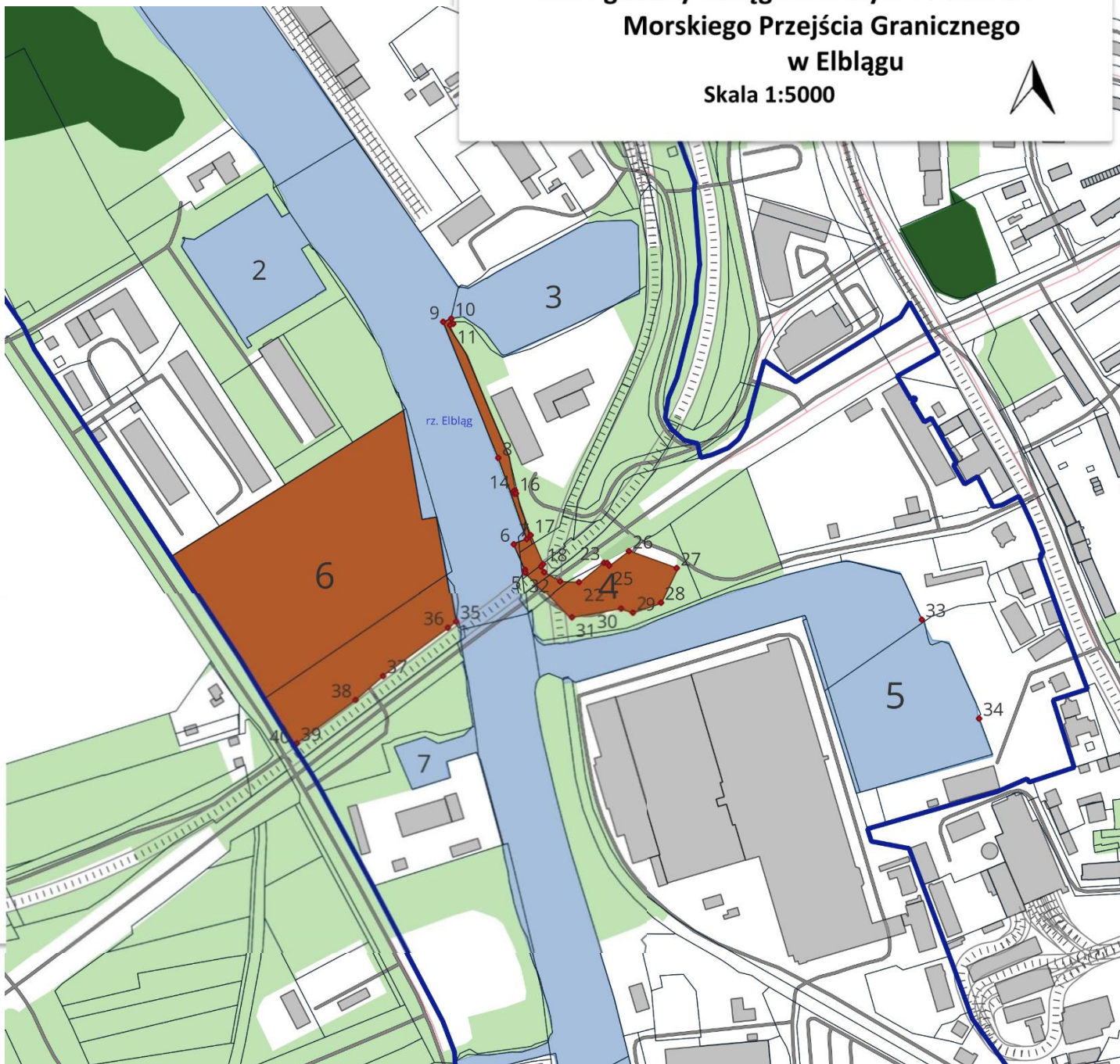
Załącznik Nr 1 do rozporządzenia Nr 25
Wojewody Warmińsko-Mazurskiego
z dnia 30 października 2023 r.

**Zasięg terytorialny
Morskiego Przejścia Granicznego
w Elblągu
Skala 1:20000**






Załącznik Nr 2 do rozporządzenia Nr 25
Wojewody Warmińsko-Mazurskiego
z dnia 30 października 2023 r.

**Szczegółowy zasięg niektórych obszarów
Morskiego Przejścia Granicznego
w Elblągu**
Skala 1:5000



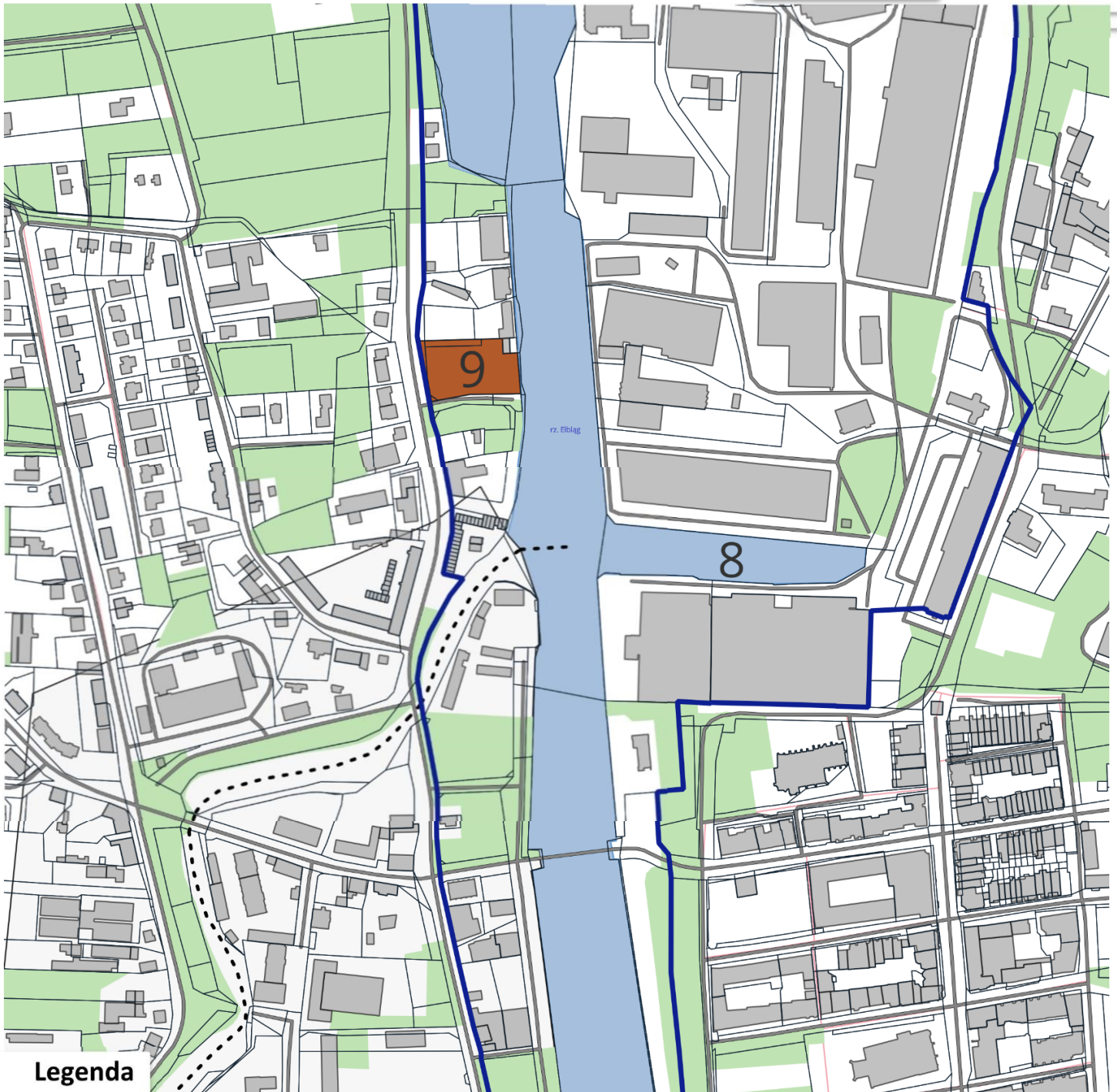
Legenda

2. Basen Jachtklubu Elbląg przy ul. Radomskiej 29
3. Basen Zarządu Portu Morskiego przy ul. Portowej 1-3
4. Terminal odpraw pasażerskich przy ul. Portowej 7
5. Akwen wodny dawnej Stoczni Elbląg przy ul. Browarnej 82
6. Terminal towarowy przy ul. Radomskiej 23D
7. Basen techniczny Kapitanatu Portu Elbląg przy ul. Radomskiej 23




-  Granice portu
-  Obszar lądowy Morskiego Przejścia Granicznego
-  Obszar wodny Morskiego Przejścia Granicznego

Załącznik Nr 3 do rozporządzenia Nr 25
Wojewody Warmińsko - Mazurskiego
z dnia 30 października 2023 r.

**Szczegółowy zasięg niektórych obszarów
Morskiego Przejścia Granicznego
w Elblągu
Skala 1:5000**



- 8. Akwen wodny przy ul. Stoczniovej 2D
- 9. Teren Placówki Straży Granicznej przy ul. Kotwicznej 2

-  Granice portu
-  Obszar lądowy Morskiego Przejścia Granicznego
-  Obszar wodny Morskiego Przejścia Granicznego