



DZIENNIK URZĘDOWY

WOJEWÓDZTWA WARMIŃSKO-MAZURSKIEGO

Olsztyn, dnia 20 grudnia 2017 r.

Poz. 5194

UCHWAŁA NR BRM.0007.84.2017 RADY MIEJSKIEJ W ORNECIE

z dnia 29 listopada 2017 r.

w sprawie podziału miasta i gminy Orneta na stałe obwody głosowania

Na podstawie art. 18 ust. 2 pkt 15 ustawy z dnia 8 marca 1990 roku o samorządzie gminnym (Dz. U. z 2017 r. poz. 1875), w związku z art. 12 §2, §11 i §12 i art. 13a ustawy z dnia 5 stycznia 2011 r. Kodeks wyborczy (Dz. U. z 2017 r. poz. 15) na wniosek Burmistrza Ornety, Rada Miejska w Ornece uchwała, co następuje:

§ 1. Dokonuje się podziału miasta i gminy Orneta na stałe obwody głosowania, ustalając ich numery, granice oraz siedziby obwodowych komisji wyborczych, zgodnie z załącznikiem do niniejszej uchwały.

§ 2. Uchwałę przekazuje się Wojewodzie Warmińsko-Mazurskiemu oraz Komisarzowi Wyborczemu w Elblągu.

§ 3. Na niniejszą uchwałę wyborcom, w liczbie co najmniej 15, przysługuje prawo wniesienia skargi do Komisarza Wyborczego w Elblągu, w terminie 5 dni od daty podania uchwały do publicznej wiadomości.

§ 4. Wykonanie uchwały powierza się Burmistrzowi Ornety.







§ 5. Traci moc Uchwałą nr XXVII/211/12 Rady Miejskiej w Ornece z dnia 28 grudnia 2012 r. w sprawie podziału miasta i gminy Orneta na stałe obwody do głosowania.

§ 6. Uchwała wchodzi w życie z dniem podjęcia i podlega ogłoszeniu w Dzienniku Urzędowym Województwa Warmińsko-Mazurskiego oraz podaniu do publicznej wiadomości w sposób zwyczajowo przyjęty.

Przewodniczący Rady
Miejskiej

Józef Uzar

Załącznik
do Uchwały Nr BRM.0007.84.2017
Rady Miejskiej w Orneccie
z dnia 29 listopada 2017 r.

Numer obwodu	Granice obwodów głosowania	Siedziba obwodowej komisji do spraw referendum
<p>1</p> 	<p>Ulice: Akacjowa, gen. Franciszka Barstcha, Dąbrowskiego, Jarzębinowa, Jaśminowa, Klonowa, Leśna, Mjr Henryka Sucharskiego, Parkowa, Polna, Słoneczna, Sosnowa, Świerkowa, Zarieczna Ulice: Mickiewiczza, Kopernika, Wodna, 1 Maja od nr 1 do nr 29 Ulice: Krośnieńska, Towarowa, 1 Maja od nr 30 do nr 102</p>	<p>Ośrodek Sportu i Rekreacji w Orneccie ul. Sportowa 7</p>
<p>2</p>  	<p>Ulice: Podleśna, Zielona Ulice: Przemysłowa (nr nieparzyste) od nr 3 do nr 51 Ulice: Jana Bażyńskiego, Dworcowa, Sportowa, Przedsiębiorcza, Przemysłowa (nr parzyste) od nr 6 do nr 26</p>	<p>Miejski Dom Kultury w Orneccie ul. 1-go Maja 45</p>
<p>3</p> 	<p>Ulice: Browarna, Fryzjerska, Kościelna, Ks. Jerzego Popiełuszki, Litewska, Rybna, Sienkiewiczza, Zamkowa, Zaułek Klasztorny, Św. Andrzeja Ulice: Kościuszki, Mostowa, Pionierów, Plac Wolności, Rycerska, Św. Jana, Zaułek Ciasny, Żelazna</p>	<p>Szkoła Podstawowa nr 1 w Orneccie ul. Zamkowa 26</p>
<p>4</p>  	<p>Ulice: Aleja Wojska Polskiego, Elbląska, Osiedle Dąbrowskiego, Podgórna Ulice: Braniewska, Gdańska, Kwiatowa, Ogrodowa, Owocowa, Piaskowa, Piętnego, Sadowa, Warmińska</p>	<p>Szkoła Podstawowa nr 1 w Orneccie ul. Warmińska 11</p>
<p>5</p>	<p>Ulice: Cicha, Dolna, Drzymały, Jana Pawła II, Krzywa, Miodowa, Młynarska, Moraska, Olsztyńska, Pogodna, Rozjazdowa, Wspólna, Miodowa, Spokojna Miejscowości: Biały Dwór, Bogatyńskie, Karbowo, Karkajmy, Opin, Wojciechowo</p>	<p>Szkoła Podstawowa nr 4 w Orneccie ul. Kopernika 13</p>
<p>6</p>	<p>Miejscowości: Augustyny, Bażyny, Chwałęcín, Dąbrówka, Drwęczno, Klusajny, Osetnik</p>	<p>Szkoła Podstawowa w Bażynach</p>
<p>7</p>	<p>Miejscowości: Gieduty, Henrykowo, Kumajny, Krzykały, Lejławki Małe, Lejławki Wielkie, Nowy Dwór, Ostry Kamień</p>	<p>Świetlica wiejska w Henrykowie</p>
<p>8</p>	<p>Miejscowości: Krosno, Miłkowo, Mingajny, Wola Lipecka</p>	<p>Szkoła Podstawowa w Mingajnach</p>



obwody oznaczone symbolem, posiadają lokale wyborcze wyznaczone do celów głosowania korespondencyjnego



obwody oznaczone symbolem, posiadają lokale wyborcze dostosowane do potrzeb wyborców niepełnosprawnych