



DZIENNIK URZĘDOWY

WOJEWÓDZTWA LUBELSKIEGO

Lublin, dnia 8 sierpnia 2024 r.

Poz. 4084

UCHWAŁA NR IV/36/2024 RADY GMINY SZASTARKA

z dnia 23 lipca 2024 r.

w sprawie wyznaczenia obszaru zdegradowanego i obszaru rewitalizacji Gminy Szastarka

Na podstawie art. 18 ust. 2 pkt 15 ustawy z dnia 8 marca 1990 r. o samorządzie gminnym (t.j. Dz. U. z 2024 r. poz. 609, ze zm.) oraz art. 8 ust. 1 w związku z art. 3 ust. 1 ustawy z dnia października 2015 r. o rewitalizacji (t.j. Dz.U. z 2024 r. poz. 278, ze zm.), Rada Gminy Szastarka uchwala, co następuje:

§ 1. Na podstawie diagnozy służącej wyznaczeniu obszaru zdegradowanego i obszaru rewitalizacji oraz na podstawie konsultacji społecznych wyznacza się obszar zdegradowany i obszar rewitalizacji Gminy Szastarka zgodnie z załącznikiem graficznym, w granicach określonych w załączniku do niniejszej uchwały.

§ 2. Wykonanie uchwały powierza się Wójtowi Gminy Szastarka.

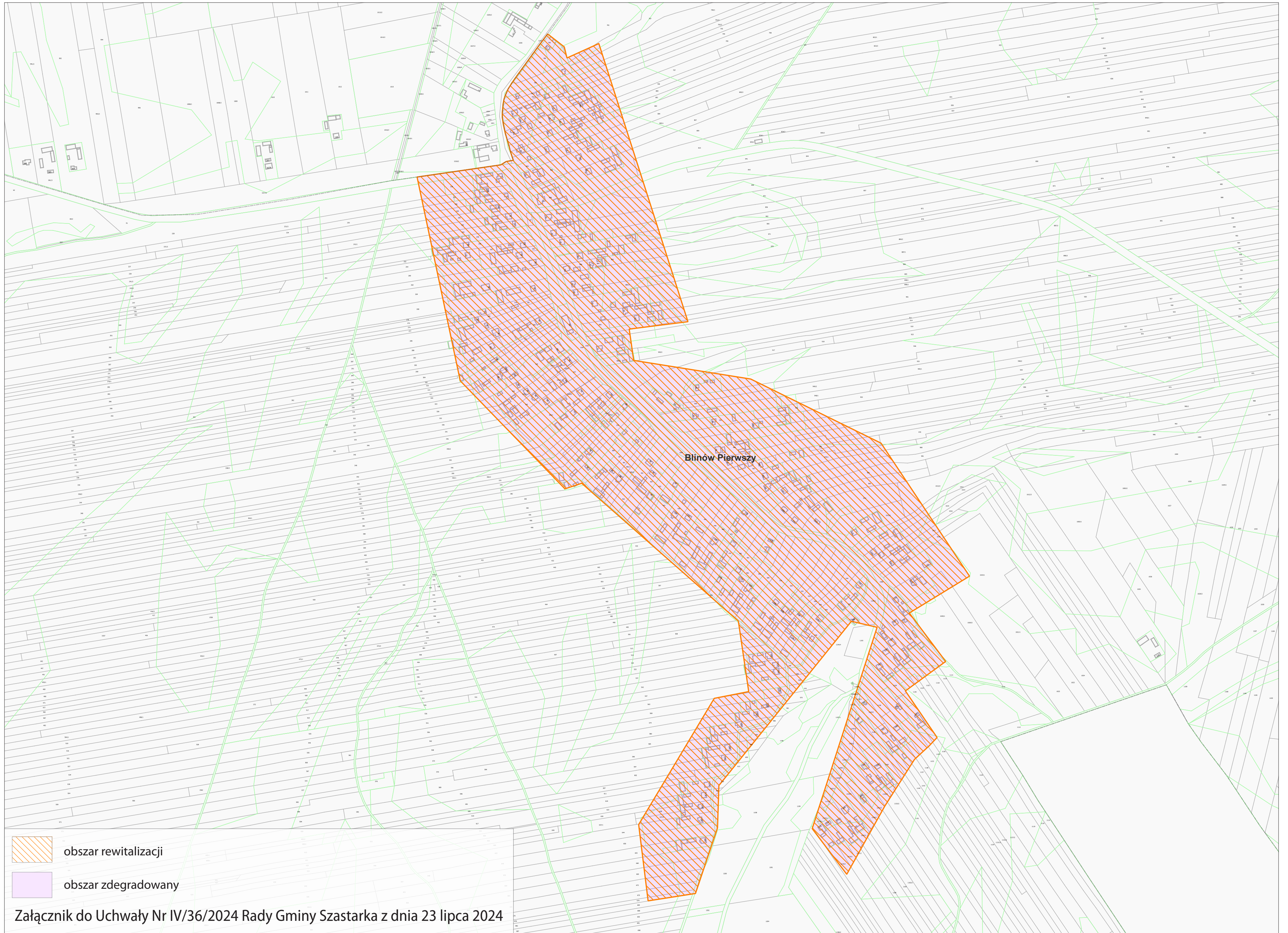
§ 3. Uchwała wchodzi w życie po upływie 14 dni od dnia ogłoszenia w Dzienniku Urzędowym Województwa Lubelskiego.

Przewodniczący Rady Gminy

Damian Stępień

OBSZAR ZDEGRADOWANY (PODOBSZAR ZDEGRADOWANY I BLINÓW PIERWSZY) I OBSZAR REWITALIZACJI (PODOBSZAR REWITALIZACJI I BLINÓW PIERWSZY) GMINY SZASTARKA

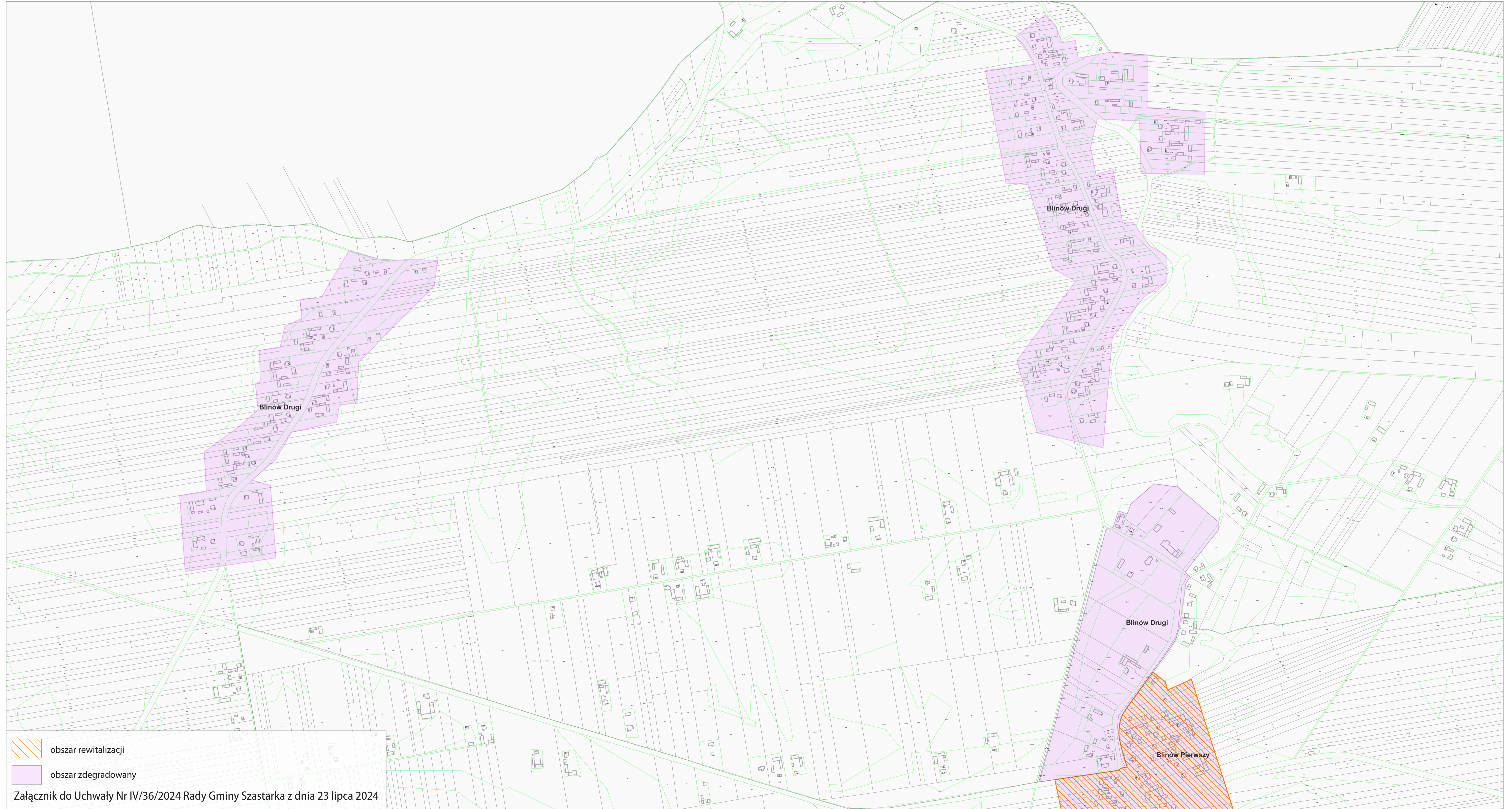
SKALA 1:5000



Załącznik do Uchwały Nr IV/36/2024 Rady Gminy Szastarka z dnia 23 lipca 2024

OBSZAR ZDEGRADOWANY (PODOBSZAR II BLINÓW DRUGI) GMINY SZASTARKA

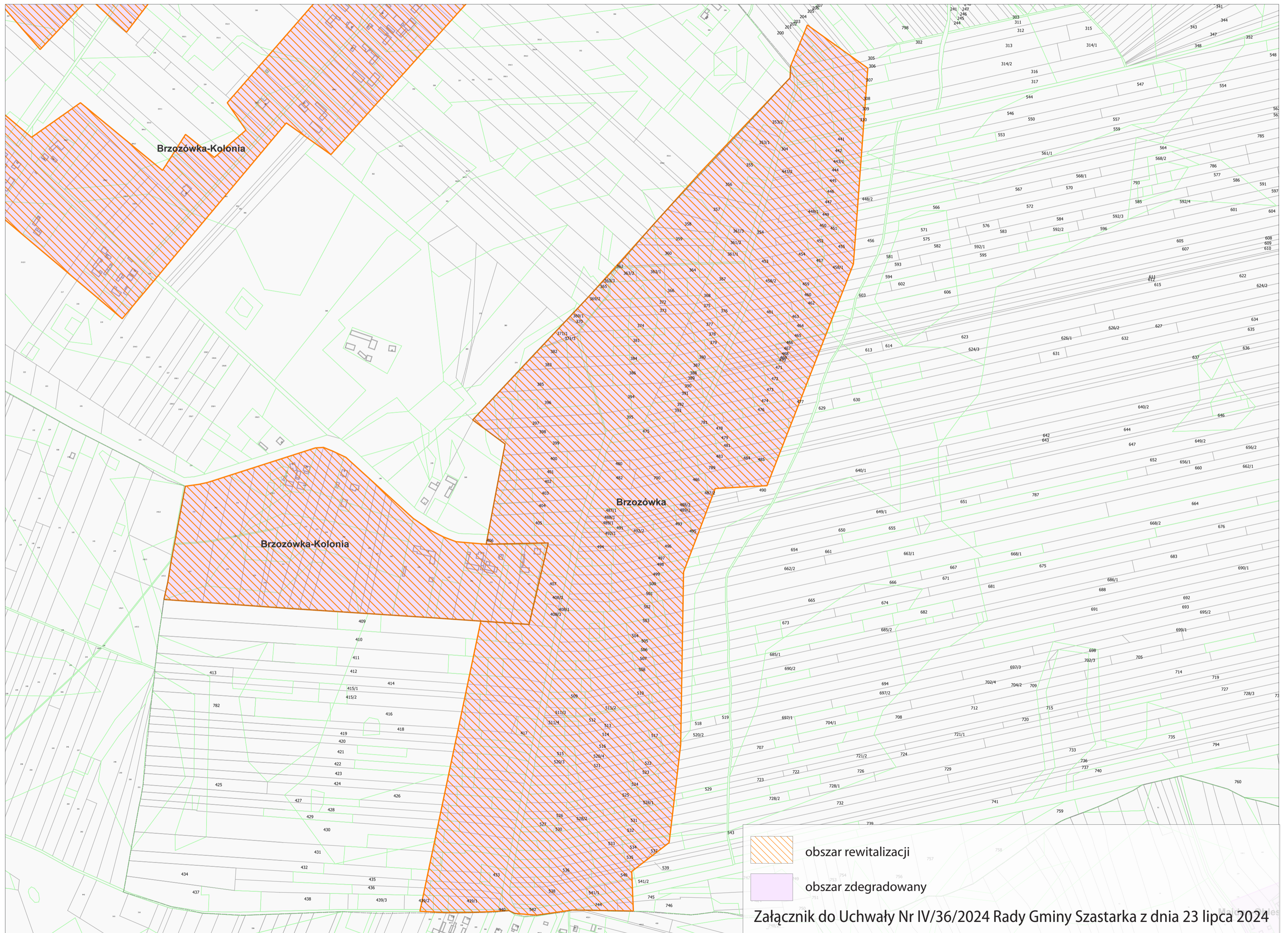
SKALA 1:5000



Załącznik do Uchwały Nr IV/36/2024 Rady Gminy Szastarka z dnia 23 lipca 2024

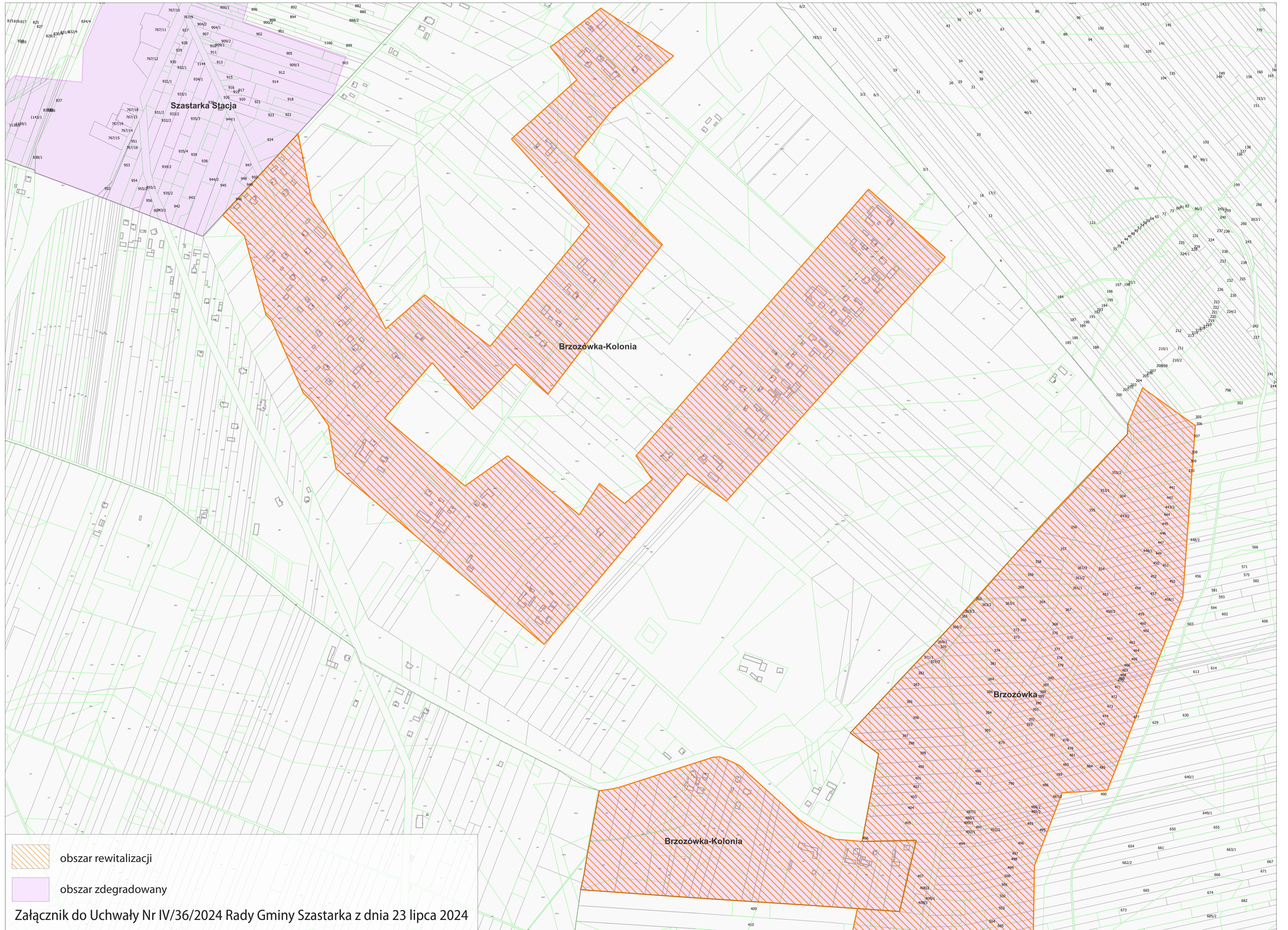
OBSZAR ZDEGRADOWANY (PODOBSZAR ZDEGRADOWANY III BRZozÓWKA) I OBSZAR REWITALIZACJI (PODOBSZAR REWITALIZACJI II BRZozÓWKA) GMINY SZASTARKA

SKALA 1:5000



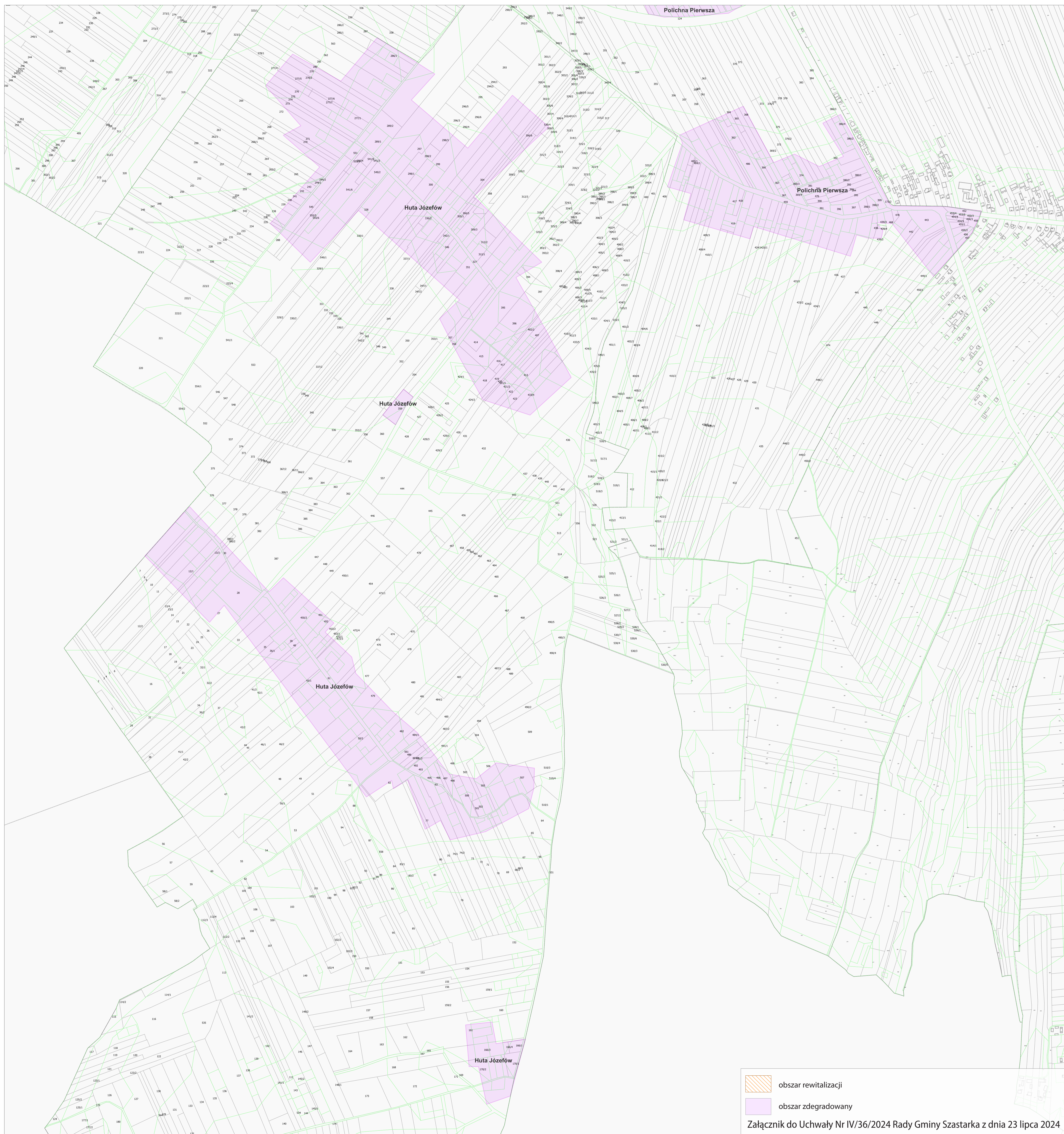
OBSZAR ZDEGRADOWANY (PODOBSZAR ZDEGRADOWANY IV BRZozówka KOLONIA) I OBSZAR REWITALIZACJI (PODOBSZAR REWITALIZACJI III BRZozówka KOLONIA) GMINY SZASTARKA

SKALA 1:5000



OBSZAR ZDEGRADOWANY (PODOBSZAR V HUTA JÓZEFÓW) GMINY SZASTARKA

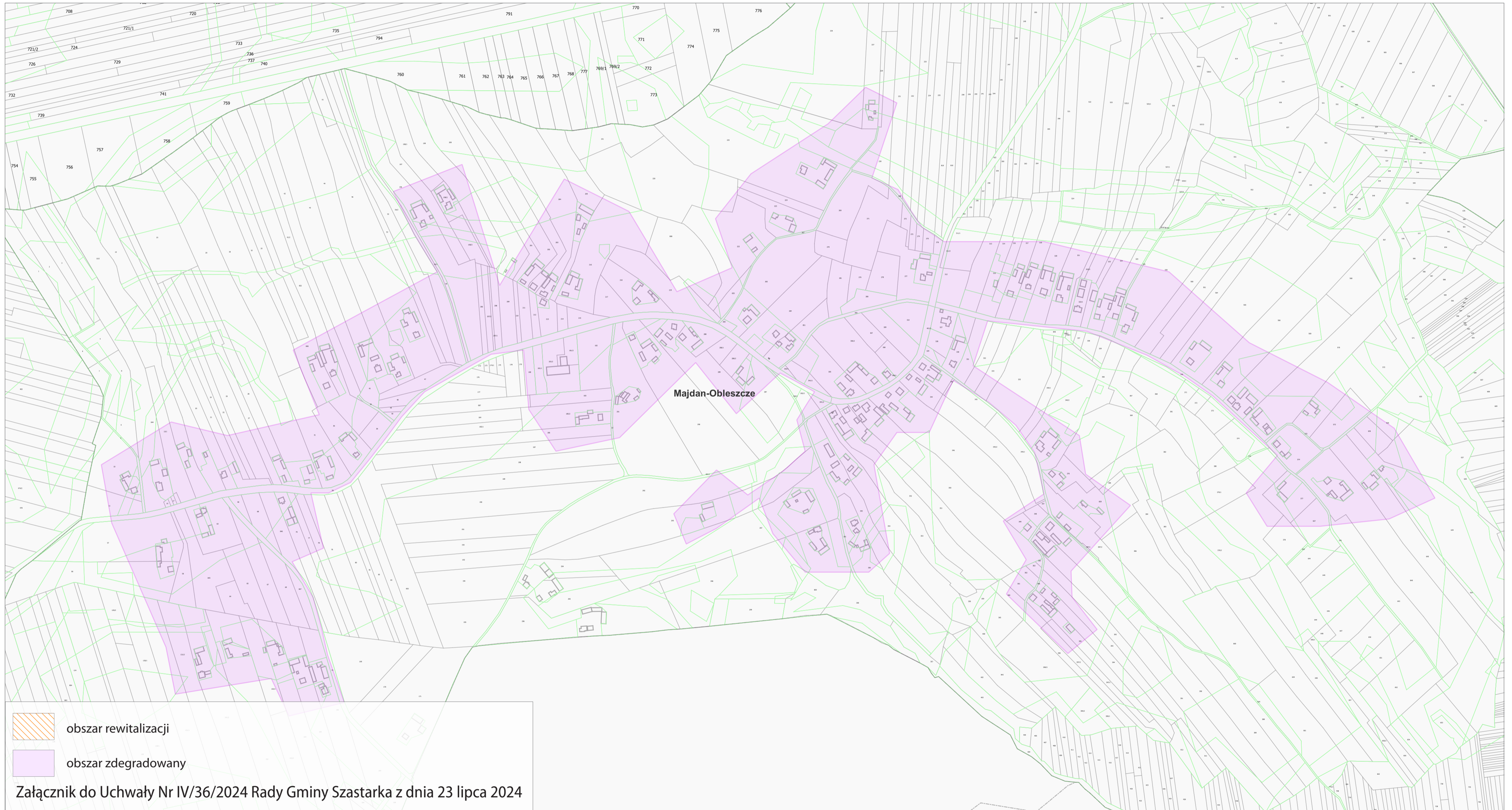
SKALA 1:5000



obszar rewitalizacji
obszar zdegradowany
Załącznik do Uchwały Nr IV/36/2024 Rady Gminy Szastarka z dnia 23 lipca 2024

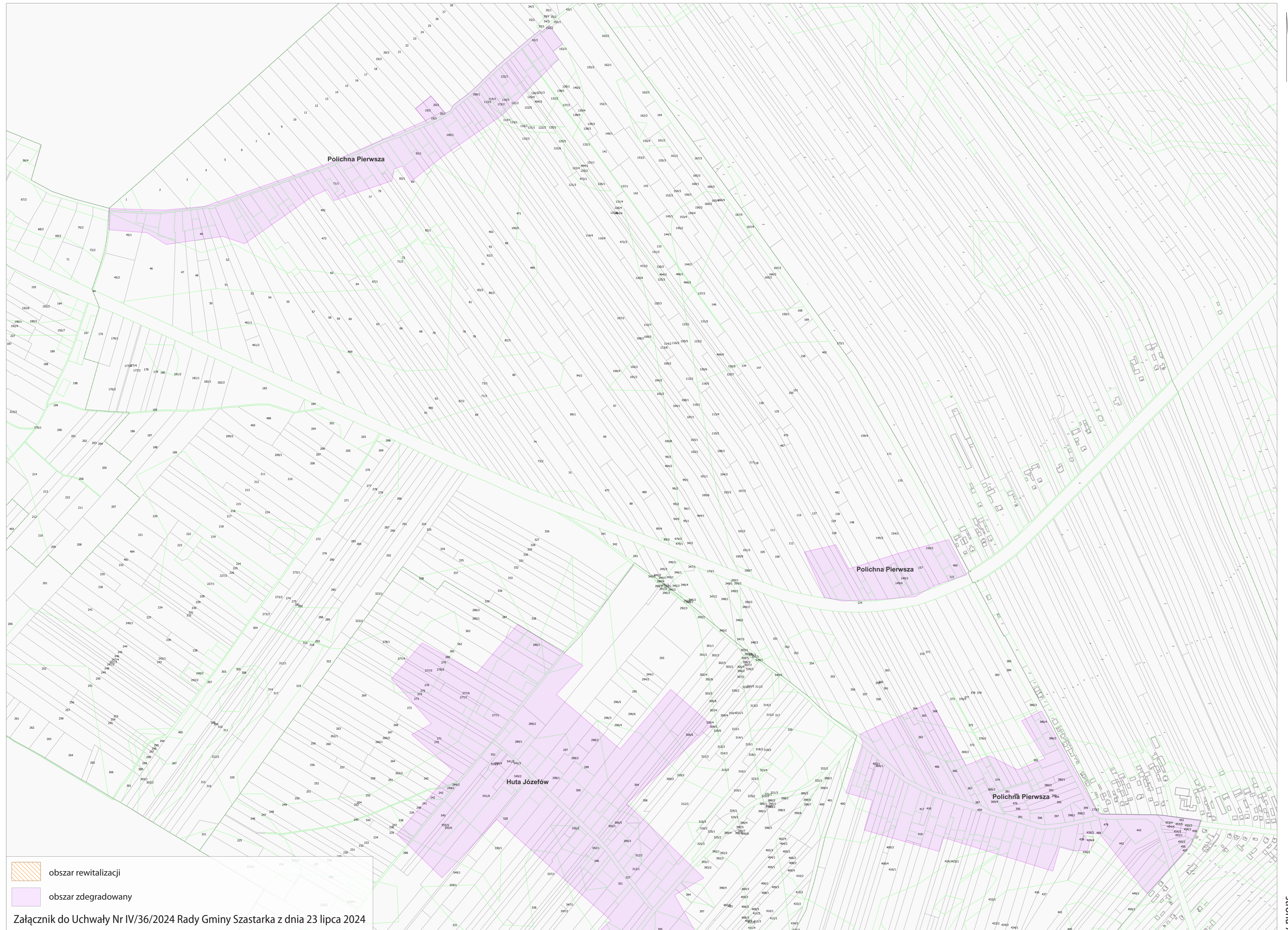
OBSZAR ZDEGRADOWANY (PODOBSZAR VI MAJDAN-OBLESZCZE) GMINY SZASTARKA



SKALA 1:5000



OBSZAR ZDEGRADOWANY (PODOBSZAR VII POLICHNA PIERWSZA) GMINY SZASTARKA

SKALA 1:5000

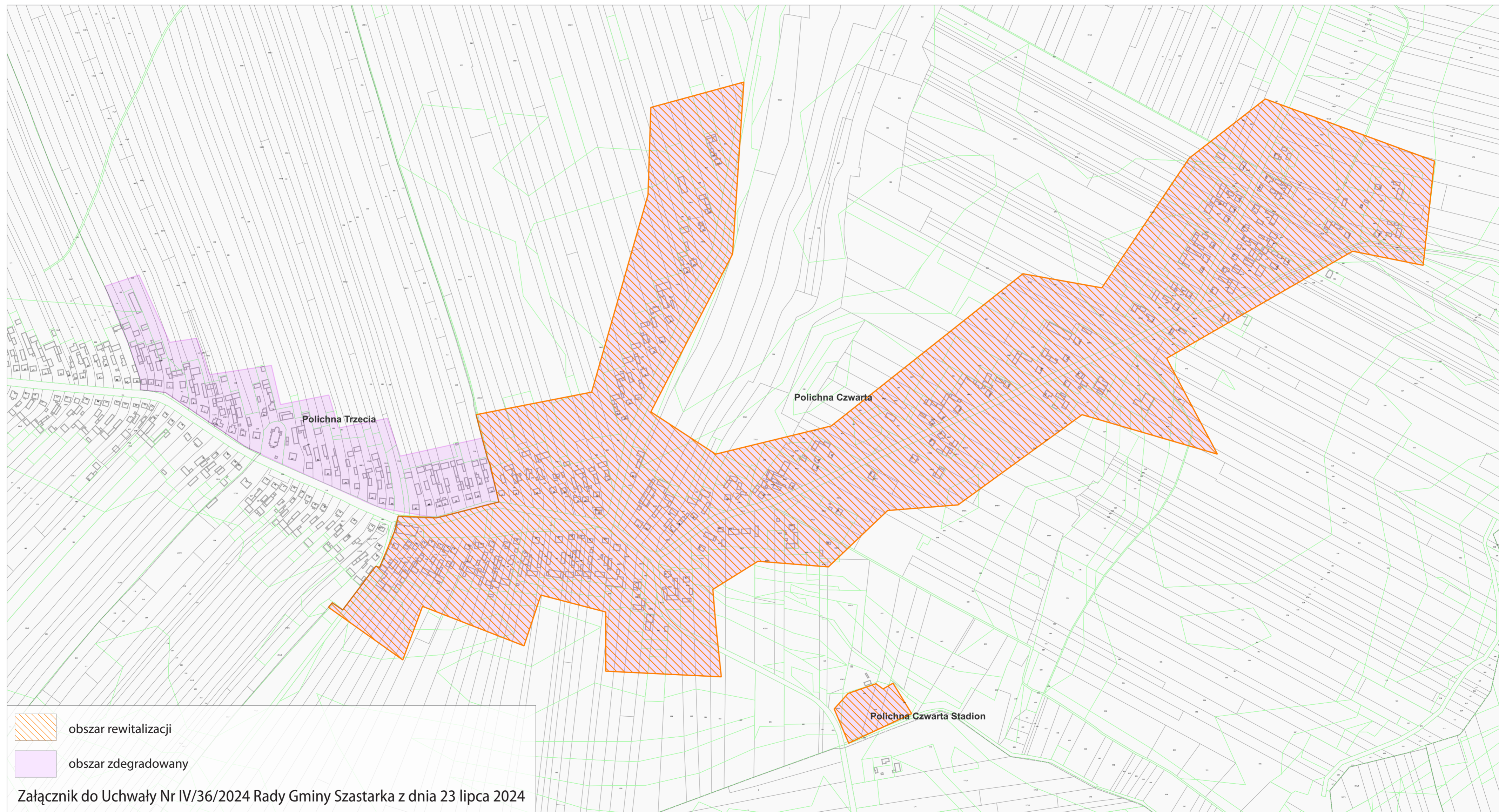


-  obszar rewitalizacji
-  obszar zdegradowany

Załącznik do Uchwały Nr IV/36/2024 Rady Gminy Szastarka z dnia 23 lipca 2024

OBSZAR ZDEGRADOWANY (PODOBSZAR ZDEGRADOWANY VIII POLICHNA TRZECIA, PODOBSZAR ZDEGRADOWANY IX POLICHNA CZWARTA) I OBSZAR REWITALIZACJI (PODOBSZAR REWITALIZACJI IV POLICHNA CZWARTA) GMINY SZASTARKA

SKALA 1:5000



OBSZAR ZDEGRADOWANY (PODOBSZAR X STARE MOCZYDŁA) GMINY SZASTARKA

SKALA 1:5000



OBSZAR ZDEGRADOWANY (PODOBSZAR XI SZASTARKA STACJA, PODOBSZAR XII SZASTARKA WIEŚ) GMINY SZASTARKA

SKALA 1:5000



-  obszar rewitalizacji
-  obszar zdegradowany

Załącznik do Uchwały Nr IV/36/2024 Rady Gminy Szastarka z dnia 23 lipca 2024