



# DZIENNIK URZĘDOWY

## WOJEWÓDZTWA LUBELSKIEGO

Lublin, dnia 30 lipca 2024 r.

Poz. 3950

### UCHWAŁA NR 44/III/2024 RADY MIASTA LUBLIN

z dnia 27 czerwca 2024 r.

#### **w sprawie uchwalenia zmiany miejscowego planu zagospodarowania przestrzennego miasta Lublin – część IV dla obszaru D – rejon ul. Grenadierów i obszaru E – rejon ulicy Grenadierów i Pancerniaków**

Na podstawie art. 18 ust 2 pkt 5 ustawy z dnia 8 marca 1990 r. o samorządzie gminnym (Dz. U. z 2024 r. poz. 609 i 721) i art. 20 ust. 1 ustawy z dnia 27 marca 2003 r. o planowaniu i zagospodarowaniu przestrzennym (Dz. U. z 2023 r. poz. 977, z późn. zm.) i art. 67 ust. 3 pkt 4 ustawy z dnia 7 lipca 2023 r. o zmianie ustawy o planowaniu i zagospodarowaniu przestrzennym oraz niektórych innych ustaw (Dz. U. z 2023 r. poz. 1688), w związku z uchwałą nr 222/VI/2019 Rady Miasta Lublin z dnia 26 kwietnia 2019 r. w sprawie przystąpienia do sporządzenia zmian miejscowego planu zagospodarowania przestrzennego miasta Lublin – część IV, zmienioną uchwałą nr 1768/LIX/2024 Rady Miasta Lublin z dnia 18 kwietnia 2024 r., Rada Miasta Lublin uchwala, co następuje:

§ 1. 1. Stwierdza się, że projekt zmiany miejscowego planu zagospodarowania przestrzennego miasta Lublin – część IV dla obszaru D – rejon ul. Grenadierów i obszaru E – rejon ulicy Grenadierów i Pancerniaków nie narusza ustaleń Studium uwarunkowań i kierunków zagospodarowania przestrzennego miasta Lublin, przyjętego uchwałą nr 283/VIII/2019 Rady Miasta Lublin z dnia 1 lipca 2019 r.

2. Uchwala się zmianę miejscowego planu zagospodarowania przestrzennego Miasta Lublin – część IV dla obszaru D – rejon ul. Grenadierów i obszaru E – rejon ulicy Grenadierów i Pancerniaków, zwaną dalej „planem”, w granicach zgodnych z rysunkiem planu.

§ 2. 1. Część tekstowa planu stanowi treść niniejszej uchwały.

2. Załącznikami do niniejszej uchwały są:

- 1) część graficzna – rysunek planu w skali 1:1000 (załącznik nr 1);
- 2) ideogram uzbrojenia w skali 1:1000 (załącznik nr 2);
- 3) rozstrzygnięcie o sposobie rozpatrzenia uwag do projektu planu (załącznik nr 3);
- 4) rozstrzygnięcie o sposobie realizacji zapisanych w planie inwestycji z zakresu infrastruktury technicznej, które należą do zadań własnych gminy, oraz zasadach ich finansowania (załącznik nr 4);
- 5) dane przestrzenne – dokument elektroniczny (załącznik nr 5).

§ 3. 1. Wyjaśnienie pojęć użytych w uchwale:

- 1) **dach płaski** – należy przez to rozumieć dach o spadku połąci pod kątem mniejszym niż 12°;
- 2) **dach stromy** – należy przez to rozumieć dach o spadku połąci pod kątem większym lub równym 12°, za dach stromy uważa się również dach w kształcie kopuły, kolebki itp.;
- 3) **dach zielony** – należy przez to rozumieć wielowarstwowe pokrycie dachowe z nasadzeniami roślin wieloletnich, gdzie warstwa wegetacyjna posiada grubość umożliwiającą wielosezonową wegetację;

- 4) **dach zielony ekstensywny** – należy przez to rozumieć pokrycie dachowe z nasadzeniami roślin wieloletnich niskich (m.in. w formie zadarniającej), które są w stanie samodzielnie się utrzymać i rozwijać;
- 5) **dach zielony intensywny** – należy przez to rozumieć pokrycie dachowe z nasadzeniami roślin wieloletnich w formie zieleni niskiej i średniej z użyciem drzew i krzewów;
- 6) **działka budowlana** – należy przez to rozumieć nieruchomość gruntowa lub działka gruntu, której wielkość, cechy geometryczne, dostęp do drogi publicznej oraz wyposażenie w urządzenia infrastruktury technicznej spełniają wymogi realizacji obiektów budowlanych wynikające z odrębnych przepisów i aktów prawa miejscowego;
- 7) **działka inwestycyjna** – działka budowlana, zespół działek budowlanych lub część działki budowlanej przewidzianej do wydzielenia, na których realizuje się inwestycję objętą jednym, ewentualnie etapowym pozwoleniem na budowę;
- 8) **front działki** – należy przez to rozumieć część działki budowlanej, z której zapewniona jest dostępność komunikacyjna – główny wjazd lub wejście na działkę;
- 9) **infrastruktura techniczna** – należy przez to rozumieć sieci przesyłowe (podziemne, naziemne lub nadziemne), urządzenia i związane z nimi obiekty (w tym instalacje odnawialnych źródeł energii), służące w szczególności do: obsługi obszaru objętego planem w zakresie komunikacji, zaopatrzenia w wodę, ciepło, chłód, zaopatrzenia w energię elektryczną, zaopatrzenia w paliwa gazowe, odprowadzania ścieków, odprowadzania i/lub zagospodarowania wód opadowych, usuwania odpadów, telekomunikacji, radiokomunikacji i radiolokacji, a także inne przewody i urządzenia służące zaspokajaniu potrzeb bytowych użytkowników nieruchomości;
- 10) **intensywność zabudowy** – należy przez to rozumieć wskaźnik powierzchni całkowitej zabudowy w odniesieniu do powierzchni działki, zgodnie ze znaczeniem pojęciowym określonym w ustawie o planowaniu i zagospodarowaniu przestrzennym;
- 11) **linia rozgraniczająca** – należy przez to rozumieć linię ciągłą wyznaczającą na rysunku planu granicę terenów o różnym przeznaczeniu lub różnych zasadach zagospodarowania;
- 12) **miejsce parkingowe** – należy rozumieć jako miejsce do parkowania, miejsce postojowe, stanowisko postojowe;
- 13) **miejscowa retencja** – należy przez to rozumieć rozwiązania techniczne umożliwiające zmniejszenie ilości lub/i czasowe spowolnienie odpływu wód opadowych i roztopowych odprowadzanych do sieci kanalizacji deszczowej z terenu działki inwestycyjnej;
- 14) **modernizacja** – należy przez to rozumieć wykonywanie robót budowlanych polegających na trwałym ulepszeniu, unowocześnieniu, zwiększeniu użyteczności i/lub podniesieniu standardu istniejącego obiektu budowlanego; wyrażenie „modernizacja” mieści się w zakresie pojęciowym „remontu” lub „przebudowy”, określonym w przepisach odrębnych;
- 15) **nieprzekraczalna linia zabudowy** – należy przez to rozumieć linię, poza którą zakazuje się sytuowania zabudowy; linia ta nie dotyczy: balkonów, wykuszy, loggi, gzymsów, okapów, podokienników, zadaszeń nad wejściami, ryzalitów, przedsionków, schodów zewnętrznych, pochylni, tarasów, części podziemnych obiektów budowlanych, oraz budowli naziemnych będących liniami przesyłowymi, częściami uzbrojenia terenu oraz budowlami infrastruktury telekomunikacyjnej;
- 16) **parking w zieleni** – należy przez to rozumieć zgrupowanie naziemnych miejsc parkingowych o utwardzonej nawierzchni w otoczeniu zieleni urządzonej, wyposażone w systemy odwadniające wraz z separatorami substancji ropopochodnych, zgodnie z przepisami odrębnymi; w ramach parkingu w zieleni należy zapewnić na 1 miejsce do parkowania, nie mniej niż 1,0 m<sup>2</sup> zieleni urządzonej (poza obrysem wyznaczonych miejsc parkingowych i dojazdów), w tym nie mniej niż 1 drzewo lub krzew na 4 miejsca do parkowania;
- 17) **połacie główne dachu** – należy przez to rozumieć połacie dachu dwu- lub wielospadowego, którego kalenica przebiega wzdłuż, bądź równoległe do dłuższej osi zasadniczej bryły budynku;
- 18) **powierzchnia biologicznie czynna** – należy przez to rozumieć powierzchnię terenu biologicznie czynnego, zgodnie ze znaczeniem pojęciowym określonym w przepisach odrębnych;

- 19) **powierzchnia całkowita zabudowy** – należy przez to rozumieć sumę powierzchni wszystkich kondygnacji budynku, mierzoną (z wyłączeniem tynków i okładzin) po obrysie zewnętrznym budynku, na poziomie posadzki pomieszczeń lub części pomieszczeń o wysokości ponad 1,90 m, zamkniętych i przekrytych ze wszystkich stron; do powierzchni całkowitej nie wlicza się nadbudówek takich jak: maszynownie dźwigu, centrale wentylacyjne, klimatyzacje lub kotłownie oraz powierzchni loggii, balkonów, galerii, tarasów;
- 20) **powierzchnia użytkowa** – powierzchnia całkowita pomniejszona o powierzchnie zajęte pod: konstrukcję i elementy budowlane (takie jak: podpory, kolumny, filary, szyby, kominy), instalacje i pomieszczenia techniczne instalacji ogólnobudowlanych, komunikacji (takie jak: korytarze, klatki schodowe, dźwigi, przenośniki, wewnętrzne rampy i pochylnie, poczekalnie, powierzchnie zajęte przez urządzenia wbudowane przeznaczone do ruchu ogólnie dostępnego, wbudowane garaże i parkingi); powierzchnie pomieszczeń o zróżnicowanej wysokości w obrębie jednej kondygnacji są obliczane oddzielnie;
- 21) **powierzchnia zabudowy** – należy przez to rozumieć powierzchnię terenu zajęta przez budynek w stanie wykończonym; powierzchnia zabudowy jest wyznaczona przez rzut pionowy zewnętrznych krawędzi budynku na powierzchnię terenu; do powierzchni zabudowy nie wlicza się:
- a) powierzchni obiektów budowlanych ani ich części nie wystających ponad powierzchnię terenu,
  - b) powierzchni elementów drugorzędnych, np. schodów zewnętrznych, daszków, markiz, występów dachowych, oświetlenia zewnętrznego,
  - c) powierzchni zajmowanej przez obiekty pomocnicze;
- 22) **przepisy odrębne** – należy przez to rozumieć przepisy obowiązujących ustaw wraz z aktami wykonawczymi;
- 23) **przeznaczenie terenu** – należy przez to rozumieć funkcjonalne przeznaczenie w kategoriach funkcji urbanistycznych obszaru wyznaczonego na rysunku planu liniami rozgraniczającymi i oznaczone symbolem literowym i cyfrowym;
- 24) **stanowiska postojowe dla rowerów** – miejsce przeznaczone do długiego lub krótkiego pozostawienia roweru dostępne bezpośrednio z poziomu terenu lub za pomocą pochylni, w którym możliwe jest przymocowanie przynajmniej ramy lub jednego z kół do elementu trwale związanego z podłożem lub budynkiem. Miejsca postojowe dla rowerów powinny być sytuowane możliwie jak najbliżej wejścia do budynku;
- 25) **uciążliwość** – należy przez to rozumieć zjawisko lub stan, dokuczliwy dla otoczenia lub utrudniający życie, a polegający na emitowaniu zanieczyszczeń: powietrza, wód, gruntu, a także emisji: nieprzyjemnych zapachów, hałasu, wibracji lub/i szkodliwego promieniowania, przekraczających wyznaczone przepisami odrębnymi standardy jakości środowiska;
- 26) **techniczne elementy błękitno-zielonej infrastruktury** – należy przez to rozumieć elementy zagospodarowania i urządzenia typu: ogrody deszczowe, zbiorniki retencyjne, sztuczne mokradła, niecki i rowy bioretencyjne, rowy infiltracyjne, rabaty i kwietniki systemowe, dachy zielone, ogrody wertykalne, zielona architektura (np.: zielone przystanki, ogrody kieszonkowe), nawierzchnie przepuszczalne i podłoża strukturalne, systemy zrównoważonego gospodarowania wodą deszczową i inne;
- 27) **teren** – należy przez to rozumieć obszar o określonym przeznaczeniu podstawowym, wyznaczony na rysunku planu liniami rozgraniczającymi i oznaczony symbolem literowo-cyfrowym;
- 28) **własne systemy zagospodarowania wód opadowych** – należy przez to rozumieć rozwiązania techniczne pozwalające na częściowe lub całkowite zagospodarowanie wód opadowych i roztopowych na terenie działki inwestycyjnej;
- 29) **wydzielenie wewnętrzne** w ramach funkcji podstawowej – należy przez to rozumieć część terenu w liniach rozgraniczających wydzieloną liniami wewnętrznego podziału, dla której sformułowano ustalenia uszczegóławiające przeznaczenie i sposób zagospodarowania;
- 30) **zabudowa kubaturowa** – należy przez to rozumieć budynki wraz z innymi obiektami budowlanymi trwale związanymi z gruntem, posiadającymi zadaszenie lub zadaszenie i ściany – stanowiące całość techniczno-użytkową;

- 31) **zachowanie istniejącej zabudowy** – utrzymanie istniejącej zabudowy wraz z dopuszczeniem jej remontów, modernizacji, a w stosunku do obiektów nie będących zabytkami wpisanymi do rejestru zabytków województwa lubelskiego lub ujętymi w gminnej ewidencji zabytków również wymiany zabudowy oraz dopuszczenie przebudowy, przy czym w wypadku rozbiórki nowy obiekt musi powstać zgodnie z ustaleniami planu;
- 32) **zagospodarowanie tymczasowe** – należy przez to rozumieć zagospodarowanie nowe, inne niż zagospodarowanie istniejące w dniu wejścia w życie planu, niezgodne z ustaleniami planu w zakresie przeznaczenia terenu lub określonych w nim warunków, standardów i parametrów, które po terminie na jaki zostało dopuszczone powinno ulec likwidacji. Obiekty tymczasowe zgodne z ustaleniami planu nie są zagospodarowaniem tymczasowym;
- 33) **zielen izolacyjna** – obszar zwartej zieleni wielopiętrowej (roślinność: niska, średnia, wysoka) zrealizowany w oparciu o wykonane nasadzenia gatunków roślin odpornych na zanieczyszczenia oraz oddzielający funkcjonalnie i optycznie obiekty lub tereny o różnych sposobach zagospodarowania i użytkowania.






2. Pojęcia niezdefiniowane w ust. 1 należy rozumieć zgodnie z przepisami odrębnymi lub zgodnie z ogólnie przyjętymi normami.




§ 4.1. W granicach obszaru opracowania planu, wydzielono tereny wyznaczone liniami rozgraniczającymi, oznaczone symbolami literowymi określającymi funkcje terenu oraz numerami porządkowymi (cyfry arabskie) rozpoczynającymi się od numeru 1, gdzie:

- 1) **1, 2** (cyfra arabska) – oznaczenia porządkowe terenów wydzielonych liniami rozgraniczającymi;
- 2) **U/P, KS/Z, KDD, KDZ** – oznaczenia literowe terenów wydzielonych liniami rozgraniczającymi, określające ich przeznaczenie w kategoriach funkcji urbanistycznych;
- 3) oznaczenie terenu różnymi symbolami literowymi rozdzielonymi ukośnikiem oznacza możliwość realizacji na terenie inwestycji o funkcji urbanistycznej odpowiadającej pierwszemu lub drugiemu z symboli literowych, bądź obu funkcji urbanistycznych, zgodnie z ustaleniami szczegółowymi dla terenów.

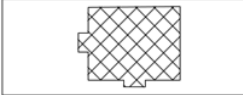



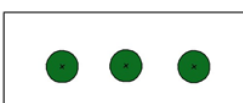
2. Oznaczenia graficzne użyte w planie:

1) ustalenia obowiązujące:

	granica obszaru objętego planem
	linia rozgraniczająca tereny o różnym przeznaczeniu lub różnych zasadach zagospodarowania
	nieprzekraczalna linia zabudowy
	tereny zabudowy usługowej/ tereny obiektów produkcyjnych, składów i magazynów
	tereny parkingu w zieleni
<b>KDZ</b>	tereny dróg publicznych: ulica zbiorcza
<b>KDD</b>	tereny dróg publicznych: ulica dojazdowa

	obszar zieleni izolacyjnej- wydzielenie wewnętrzne w ramach funkcji podstawowej
	strefa, w której obowiązują szczególne warunki zagospodarowania oraz ograniczenia w użytkowaniu, wynikające z przepisów odrębnych w zakresie transportu kolejowego
	powierzchnie ograniczające wysokość zabudowy i obiektów naturalnych w rejonie lotniska

## 2) elementy informacyjne:

	budynki istniejące (wybrane)
	linie rozgraniczające oraz symbole terenów poza obszarem planu
	kolejowe tereny zamknięte
	istniejące ujęcie wód podziemnych
	szpaler drzew

## 3. Ustaleniami planu są następujące oznaczenia graficzne:

- 1) granica obszaru objętego planem;
- 2) linie rozgraniczające tereny o różnym przeznaczeniu lub różnych zasadach zagospodarowania;
- 3) nieprzekraczalne linie zabudowy;
- 4) symbole (oznaczenia literowe i cyfrowe) terenów o różnym przeznaczeniu lub różnych zasadach zagospodarowania;
- 5) obszar zieleni izolacyjnej (ZI) – wydzielenie wewnętrzne w ramach funkcji podstawowej;
- 6) strefa, w której obowiązują szczególne warunki zagospodarowania oraz ograniczenia w użytkowaniu, wynikające z przepisów odrębnych w zakresie transportu kolejowego;
- 7) powierzchnie ograniczające wysokość zabudowy i obiektów naturalnych w rejonie lotniska.

4. Umieszczone na rysunku planu oznaczenia graficzne nie wymienione w ust. 3 mają charakter informacyjny.

§ 5. Oznaczenia literowe dotyczące przeznaczenia terenów wydzielonych liniami rozgraniczającymi, użyte w niniejszym planie:

- 1) U/P – tereny zabudowy usługowej / obiektów produkcyjnych, składów i magazynów;
- 2) KS/Z – tereny parkingu w zieleni;
- 3) KDZ – tereny dróg publicznych: ulica zbiorcza;
- 4) KDD – tereny dróg publicznych: ulica dojazdowa.

§ 6.1. Ustala się wskaźniki parkingowe do obliczania zapotrzebowania inwestycji na miejsca do parkowania (w tym miejsca w garażach) dla samochodów osobowych:

- 1) obiekty handlowe – nie mniej 35 miejsc parkingowych na 1000 m<sup>2</sup> powierzchni sprzedaży;
- 2) targowiska – nie mniej niż 50 miejsc parkingowych na 1000 m<sup>2</sup> powierzchni targowiska;
- 3) biura, urzędy, banki, poczty (obiekty do 200 m<sup>2</sup> powierzchni użytkowej) – nie mniej niż 5 miejsc parkingowych na 100 m<sup>2</sup> powierzchni użytkowej;
- 4) biura, urzędy, banki, poczty (obiekty powyżej 200 m<sup>2</sup> powierzchni użytkowej) – nie mniej niż 3 miejsca parkingowe na 100 m<sup>2</sup> powierzchni użytkowej;
- 5) centra targowo–wystawiennicze – nie mniej niż 4 miejsca parkingowe na 100 m<sup>2</sup> powierzchni użytkowej;
- 6) rzemiosło usługowe – nie mniej niż 2 miejsca parkingowe na 100 m<sup>2</sup> powierzchni użytkowej;
- 7) place składowe, duże hurtownie powyżej 2000 m<sup>2</sup> powierzchni składowej, magazyny, sprzedaż towarów masowych – nie mniej niż 3 miejsca parkingowe na 1000 m<sup>2</sup> powierzchni składowej;
- 8) zakłady przemysłowe, rzemiosło – nie mniej niż 40 miejsc parkingowych na 100 zatrudnionych na najliczniejszej zmianie;
- 9) warsztaty pojazdów mechanicznych – nie mniej niż 4 miejsca parkingowe na jedno stanowisko naprawcze;
- 10) stacje paliw ze sklepem – nie mniej niż 5 miejsc parkingowych na jeden obiekt;
- 11) stacje paliw bez sklepu – nie mniej niż 2 miejsca parkingowe na jeden obiekt;
- 12) myjnie samochodowe – nie mniej niż 4 miejsca parkingowe na 1 stanowisko do mycia.

2. W przypadkach nieokreślonych w ust. 1, ilość miejsc parkingowych należy dostosować do indywidualnych potrzeb związanych z realizacją konkretnej funkcji, jednak w ilości nie mniejszej niż 1 miejsce parkingowe na 50 m<sup>2</sup> powierzchni użytkowej.

3. Wskaźniki parkingowe określone w ust. 1 i 2, jako minimalne – dotyczą miejsc parkingowych (stanowisk postojowych) z niezależnym dostępem do jezdni lub drogi manewrowej.

4. W przypadku przebudowy i remontów prowadzonych na działkach, których parametry techniczne uniemożliwiają lokalizację miejsc parkingowych zgodnie z przepisami odrębnymi dopuszcza się zmniejszenie liczby miejsc określonej w ust. 1, bądź utrzymanie miejsc parkingowych w dotychczasowej ilości.

5. Ustala się minimalną liczbę miejsc do parkowania dla pojazdów zaopatrzonych w kartę parkingową:

- 1) 1 stanowisko – jeżeli liczba miejsc parkingowych wynosi 6 – 15;
- 2) 2 stanowiska – jeżeli liczba miejsc parkingowych wynosi 16 – 40;
- 3) 3 stanowiska – jeżeli liczba miejsc parkingowych wynosi 41 – 100;
- 4) 4% ogólnej liczby miejsc parkingowych jeżeli ich liczba wynosi więcej niż 100.

6. Ustala się nakaz zapewnienia miejsc parkingowych dla rowerów w ilości nie mniej niż 2 miejsca dla rowerów na każde pełne 10 miejsc parkingowych dla samochodów.

§ 7. Standard akustyczny – nie ustala się, zgodnie z przepisami odrębnymi w sprawie dopuszczalnych poziomów hałasu w środowisku.

§ 8. Ustala się następujące zasady dotyczące ukształtowania terenu, prac niwelacyjnych i nadsypywania terenu, obowiązujące dla wszystkich terenów wydzielonych w granicy obszaru objętego planem – określonej graficznie na rysunku planu:

1. Ustala się nakaz zachowania naturalnego ukształtowania terenu.
2. Ustala się zakaz prowadzenia prac niwelacyjnych lub nadsypywania terenu w sposób utrudniający odpływ wód opadowych, z wyłączeniem działań służących zwiększaniu retencji.
3. Poza obrysem istniejących i projektowanych budynków ustala się zakaz prowadzenia prac niwelacyjnych lub nadsypywania terenu w sposób zmieniający naturalnie uformowaną rzeźbę terenu o wartości powyżej 1,5 metra w stosunku do naturalnej rzędnej terenu.
4. Dopuszcza się, z uwzględnieniem ust. 1 i 2 zmiany ukształtowania terenu, w związku z:

- 1) realizacją zabudowy, obiektów infrastruktury technicznej oraz innych elementów zagospodarowania przestrzennego – zgodnie z ustaleniami planu dla poszczególnych terenów;
- 2) prowadzeniem prac rekultywacyjnych gruntów zdegradowanych.

5. Zasady wymienione w ust.1 – 4 obowiązują dla wszystkich terenów wydzielonych w granicach obszaru objętego niniejszym planem, chyba że ustalenia szczegółowe terenu stanowią inaczej.

§ 9. 1. Dopuszcza się możliwość realizacji sieci i urządzeń infrastruktury technicznej nie uwzględnionych w załączniku nr 2 do niniejszej uchwały oraz sytuowania ich poza liniami rozgraniczającymi dróg, przy spełnieniu wymogów wynikających z przepisów odrębnych.

2. Realizacja przewidzianej w planie zabudowy jest możliwa po usunięciu kolizji z istniejącymi sieciami i urządzeniami infrastruktury technicznej.

3. Dla terenów na których nie przewiduje się realizacji instalacji odnawialnych źródeł energii o mocy powyżej 100 kW, dopuszcza się możliwość realizacji instalacji odnawialnych źródeł energii o mocy do 100 kW z zastrzeżeniem, że dla instalacji wytwarzających energię z wiatru maksymalną moc ogranicza się do mocy mikroinstalacji, zgodnie z przepisami odrębnymi.

§ 10. 1. Zakazuje się lokalizacji nowych zakładów stwarzających zagrożenie dla życia i zdrowia ludzi, a w szczególności zakładów stwarzających zagrożenie występowania poważnej awarii przemysłowej.

2. Dopuszcza się rozbudowę istniejących zakładów z uwzględnieniem ograniczenia zagrożeń dla zdrowia ludzi, w tym ograniczenia wystąpienia poważnych awarii przemysłowych – zgodnie z przepisami odrębnymi.

3. Nakazuje się ograniczyć wszelką uciążliwość wywołaną określonym rodzajem działalności do granic własnej działki, wykluczając przy tym realizację zakładów produkcyjnych powodujących degradację środowiska naturalnego tj. zakładów powodujących przekroczenie standardów jakości środowiska.

4. W celu zapewnienia eksploatacji linii kolejowej, działania urządzeń związanych z prowadzeniem ruchu kolejowego, a także bezpieczeństwa ruchu kolejowego, w sąsiedztwie obszaru kolejowego obowiązuje konieczność uwzględnienia nakazów, zakazów oraz ograniczeń wynikających z przepisów odrębnych z zakresu transportu kolejowego.

§ 11. Ustala się zasady i warunki scalania i podziału nieruchomości:

- 1) parametry działek dla terenów oznaczonych na rysunku symbolami **1U/P, 2U/P**:
  - a) powierzchnia działki: nie mniej niż 1500 m<sup>2</sup>,
  - b) szerokość frontu działki: nie ustala się,
  - c) kąt położenia granic działki w stosunku do pasa drogowego: 90° z tolerancją do 20°.

§ 12. Dla terenów oznaczonych symbolami **1U/P, 2U/P** ustala się:

1. **PRZEZNACZENIE TERENÓW: TERENY ZABUDOWY USŁUGOWEJ/TERENY OBIEKTÓW PRODUKCYJNYCH, SKŁADÓW I MAGAZYNÓW:** dla terenów **1U/P, 2U/P** ustala się lokalizację zabudowy usługowej, z wyłączeniem funkcji usługowych podlegających ochronie przed hałasem (obiektów oświaty i wychowania, obiektów ochrony zdrowia i opieki społecznej, zabudowy zamieszkania zbiorowego itp.).

2. **ZASADY OCHRONY I KSZTAŁTOWANIA ŁADU PRZESTRZENNEGO:**

- 1) nakazuje się staranne ukształtowanie i utrzymanie zieleni urządzonej, towarzyszącej budynkom i ciągom komunikacyjnym, w formie zieleni niskiej, średniej i wysokiej;
- 2) nakazuje się wprowadzenia nasadzeń drzew i krzewów towarzyszących miejscom do parkowania;
- 3) dopuszcza się realizację szpalerów drzew w miejscach (i gatunkach) odpowiednich i możliwych do zastosowania ze względu na istniejące i planowane sieci uzbrojenia technicznego.

3. **ZASADY OCHRONY ŚRODOWISKA, PRZYRODY I KRAJOBRAZU ORAZ ZASADY KSZTAŁTOWANIA KRAJOBRAZU:**

- 1) nakazuje się zachowanie standardów jakości środowiska – zgodnie z przepisami odrębnymi;

- 2) działania dotyczące ukształtowania terenu, prac niwelacyjnych i nadsypywania terenu – zgodnie z ustaleniami § 8 planu;
- 3) w terenach **1U/P**, **2U/P** zlokalizowane są podziemne ujęcia wody, które podlegają ochronie, zgodnie z przepisami odrębnymi (ustawy Prawo wodne);
- 4) standard akustyczny – zgodnie z § 7 planu;
- 5) zakazuje się stosowania jaskrawych kolorów pokryć dachów;
- 6) ustala się kolorystykę ścian o niskim nasyceniu barw z dopuszczeniem jednolitego odcienia dla całego budynku i akcentowania fragmentów elewacji w barwach o wyższym bądź niższym nasyceniu;
- 7) dopuszcza się zastosowanie technicznych elementów błękitno–zielonej infrastruktury.

4. ZASADY OCHRONY DZIEDZICTWA KULTUROWEGO I ZABYTEKÓW, W TYM KRAJOBRAZÓW KULTUROWYCH ORAZ DÓBR KULTURY WSPÓŁCZESNEJ: nie ustala się.

5. WYMAGANIA WYNIKAJĄCE Z POTRZEB KSZTAŁTOWANIA PRZESTRZENI PUBLICZNYCH: przestrzeń publiczną należy kształtować w sposób zapewniający estetykę oraz bezpieczeństwo użytkowników z zastosowaniem rozwiązań zapewniających dostęp do przestrzeni publicznych osobom ze szczególnymi potrzebami (w tym osobom niewidomym), o których mowa w przepisach odrębnych.

6. ZASADY KSZTAŁTOWANIA ZABUDOWY ORAZ WSKAŹNIKI ZAGOSPODAROWANIA TERENU:

- 1) lokalizacja zabudowy zgodnie z nieprzekraczalnymi liniami zabudowy i przepisami odrębnymi;
- 2) wielkość powierzchni zabudowy w stosunku do powierzchni działki budowlanej: nie więcej niż 70%;
- 3) maksymalna intensywność zabudowy: 3,0;
- 4) minimalna intensywność zabudowy: nie określa się;
- 5) minimalny udział powierzchni biologicznie czynnej, liczony w stosunku do powierzchni działki budowlanej 20% przy czym minimum połowa wymaganego minimalnego udziału procentowego powierzchni biologicznie czynnej (liczonej w stosunku do powierzchni działki budowlanej) winna spełniać następujące warunki (łącznie):
  - a) realizacja w formie nasadzeń drzew, krzewów i bylin,
  - b) realizacja poza obrysem istniejących i projektowanych obiektów budowlanych oraz urządzeń budowlanych z nimi związanych, w tym poza obrysem kondygnacji podziemnych,
  - c) realizacja w formie pozwalającej na wegetację roślinności wysokiej;
- 6) w przypadku realizacji dachu zielonego dopuszcza się objęcie powierzchni dachu zielonego jako powierzchni terenu biologicznie czynnego, zgodnie z przepisami odrębnymi;
- 7) dla terenów **1U/P**, **2U/P** maksymalna wysokość zabudowy: nie więcej niż 25 m od poziomu terenu do gzymsu lub okapu, przy czym dopuszcza się zwiększenie wysokości do 27 m, w sytuacji uzasadnionej technologią produkcji lub składowania;
- 8) dopuszcza się lokalizację budynków w odległości 1,5 m od granicy z sąsiednią działką lub bezpośrednio przy granicy;
- 9) minimalna liczba miejsc do parkowania – zgodnie z § 6 planu;
- 10) ustala się bilansowanie miejsc do parkowania w granicy działki budowlanej;
- 11) sposób realizacji miejsc do parkowania: garaże (wbudowane, wolnostojące), naziemne miejsca parkingowe, parkingi zielone;
- 12) geometria dachu: dachy płaskie lub strome, jedno–, dwu– i wielospadowe;
- 13) dopuszcza się realizację dachu zielonego o charakterze intensywnym lub ekstensywnym, lub obu rodzajów jednocześnie;
- 14) pokrycie dachu: wszelkie atestowane pokrycia właściwe dla dachów o dopuszczonych spadkach;



15) dopuszcza się zachowanie istniejącej zabudowy w dotychczasowych parametrach.

7. GRANICE I SPOSOBY ZAGOSPODAROWANIA TERENÓW LUB OBIEKTÓW PODLEGAJĄCYCH OCHRONIE, USTALONE NA PODSTAWIE ODREBNYCH PRZEPISÓW, W TYM TERENÓW GÓRNICZYCH, A TAKŻE NARAŻONYCH NA NIEBEZPIECZEŃSTWO POWODZI ORAZ ZAGROŻONYCH OSUWANIEM SIĘ MAS ZIEMNYCH: nie ustala się.

8. SZCZEGÓŁOWE ZASADY I WARUNKI SCALANIA I PODZIAŁU NIERUCHOMOŚCI:

- 1) powierzchnia nowo wydzielanych działek budowlanych: nie mniej niż 1500 m<sup>2</sup>;
- 2) ustala się, że zasada zachowania określonej planem minimalnej powierzchni nowo wydzielanej działki budowlanej nie dotyczy działek powstałych w wyniku podziału, w rezultacie którego część pierwotnej powierzchni działki została przeznaczona pod komunikację lub infrastrukturę techniczną, zgodnie z liniami rozgraniczającymi określonymi na rysunku planu, przy czym realizacja zabudowy na takiej (nowo wydzielanej) działce musi być zgodna z przepisami odrębnymi.

9. SZCZEGÓLNE WARUNKI ZAGOSPODAROWANIA TERENÓW ORAZ OGRANICZENIA W ICH UŻYTKOWANIU, W TYM ZAKAZ ZABUDOWY:

- 1) na terenie **1U/P**, **2U/P** obowiązują ograniczenia wynikające z przepisów odrębnych, w tym ograniczenia dopuszczalnej wysokości obiektów budowlanych oraz naturalnych w otoczeniu lotniska;
- 2) ograniczenie wysokości obiektów o którym mowa w pkt 1 obejmuje także umieszczone na nich urządzenia;
- 3) na terenie **1U/P**, **2U/P** obowiązują ograniczenia wynikające z przepisów odrębnych, związanych z ujęciami wód podziemnych;
- 4) w ramach terenu oznaczonego symbolem **1U/P** wyznacza się, jako wydzielenie wewnętrzne w ramach funkcji podstawowej **obszar zieleni izolacyjnej**, oznaczony graficznie na rysunku planu ukośnym szrafem w kolorze zielonym i symbolem **ZI**, w obrębie którego ustala się:
  - a) nakaz urządzenia zieleni na powierzchni minimum 80% powierzchni obszaru wydzielenia **ZI**,
  - b) nakaz realizacji zieleni urządzonej poprzez nasadzenia roślinności niskiej, średniej i wysokiej,
  - c) zakaz lokalizacji zabudowy kubaturowej (w tym kondygnacji podziemnych),
  - d) zakaz lokalizacji miejsc parkingowych.

10. ZASADY MODERNIZACJI, ROZBUDOWY I BUDOWY SYSTEMÓW KOMUNIKACJI I INFRASTRUKTURY TECHNICZNEJ:

- 1) ustala się podstawową obsługę komunikacyjną:
  - a) dla terenu oznaczonego symbolem **1U/P** – od ulicy oznaczonej symbolem 1KDZ (ul. Macieja Rataja) oraz od ul. Grenadierów zlokalizowanej poza obszarem planu,
  - b) dla terenu oznaczonego symbolem **2U/P** – od ulicy oznaczonej symbolem 1KDD (ul. Grenadierów);
- 2) ustala się zaopatrzenie w energię elektryczną za pośrednictwem systemu elektroenergetycznego z możliwością rozbudowy lub przebudowy układu zasilającego i przesyłowego i/lub indywidualnych źródeł energii elektrycznej – zgodnie z przepisami odrębnymi;
- 3) ustala się obsługę telekomunikacyjną, zgodnie z przepisami odrębnymi z możliwością rozbudowy lub przebudowy sieci i urządzeń infrastruktury telekomunikacyjnej;
- 4) ustala się odprowadzenie ścieków komunalnych do miejskiego systemu kanalizacji sanitarnej w oparciu istniejące sieci (Ø0,4 w ul. A. Grygowej, Ø0,2 w ulicach Grenadierów i M. Rataja);
- 5) ustalenia w zakresie odprowadzania wód opadowych:
  - a) ustala się zagospodarowanie wód opadowych i roztopowych w obrębie granic działki, na której prowadzona jest działalność,
  - b) dopuszcza się odprowadzenie wód opadowych z terenów utwardzonych do miejskich sieci kanalizacji deszczowej (Ø0,3 w ulicach Grenadierów i Pancerniaków, Ø0,5 w ul. M. Rataja) z uwzględnieniem miejscowej retencji,

- c) wyklucza się możliwość odprowadzania wód opadowych i roztopowych na tereny kolejowe i wykorzystywania do tego celu kolejowych urządzeń odwadniających;
- 6) ustala się zaopatrzenie w wodę w oparciu o istniejące sieci wodociągowe (Ø400 w ul. A. Grygowej, Ø200 w ul. Pancerniaków, Ø160 w ul. Grenadierów i ul. M. Rataja) oraz ujęcia własne zgodnie z przepisami odrębnymi;
- 7) ustala się zaopatrzenie w gaz w oparciu o sieci gazowe średniego ciśnienia (Ø200 w ul. Pancerniaków, Ø110 w ul. Grenadierów, Ø110 w ul. A. Grygowej);
- 8) ustala się zaopatrzenie w ciepło w oparciu o miejskie sieci ciepłownicze (2xØ710 w ul. A. Grygowej, 2xØ300 w ul. Pancerniaków) lub indywidualne źródła ciepła, zgodnie z przepisami odrębnymi;
- 9) dopuszcza się przebudowę istniejących sieci i urządzeń infrastruktury technicznej kolidujących z projektowanym zagospodarowaniem terenu i układem komunikacyjnym, na podstawie przepisów odrębnych;
- 10) dopuszcza się lokalizację i/lub modernizację niezbędnych obiektów, urządzeń i sieci infrastruktury technicznej;
- 11) dopuszcza się realizację instalacji odnawialnych źródeł energii, w tym o mocy powyżej 100 kW opartych na wykorzystaniu energii: promieniowania słonecznego, aerotermalnej, geotermalnej (w szczególności instalacji fotowoltaicznych, kolektorów termicznych, instalacji aero lub geotermalnych) zaopatrujących w energię elektryczną, ciepłą i chłod, dla instalacji wytwarzających energię z wiatru maksymalną moc ogranicza się do mocy mikroinstalacji, zgodnie z przepisami odrębnymi;
- 12) w przypadku lokalizacji infrastruktury odnawialnych źródeł energii w sąsiedztwie terenu kolejowego, instalacje fotowoltaiczne powinny być tak ustawione, aby słońce padające na nie, nie odbijało się w stronę torów; nakazuje się stosowanie powłok antyrefleksyjnych oraz innych rozwiązań i materiałów nie powodujących negatywnego wpływu na ruch kolejowy, w szczególności oślepienia maszynistów.

#### 11. SPOSÓB I TERMIN TYMCZASOWEGO ZAGOSPODAROWANIA, URZĄDZANIA I UŻYTKOWANIA TERENÓW:

- 1) tereny, dla którego plan przewiduje przeznaczenie inne od dotychczasowego, mogą być użytkowane w sposób dotychczasowy do czasu ich zagospodarowania zgodnie z planem;
- 2) zakazuje się budowy nowych obiektów sprzecznych z funkcją przewidzianą w planie.

12. STAWKI PROCENTOWE, NA PODSTAWIE KTÓRYCH USTALA SIĘ OPŁATĘ, O KTÓREJ MOWA W ART. 36 UST. 4 USTAWY Z DNIA 27 MARCA 2003 r. O PLANOWANIU I ZAGOSPODAROWANIU PRZESTRZENNYM: ustala się jednorazową opłatę na rzecz miasta od wzrostu wartości nieruchomości, będącego skutkiem wejścia w życie niniejszego planu dla terenów oznaczonych symbolami: **1U/P**, **2U/P** w wysokości **30%**.

**§ 13.** Dla terenu oznaczonego symbolem **1KS/Z** ustala się:

##### 1. PRZEZNACZENIE TERENU: **TERENY PARKINGU W ZIELENI.**

##### 2. ZASADY OCHRONY I KSZTAŁTOWANIA ŁADU PRZESTRZENNEGO:

- 1) nakazuje się staranne ukształtowanie i utrzymanie zieleni;
- 2) nakazuje się realizację nasadzeń i kształtowanie zieleni (dekoracyjnej);
- 3) dopuszcza się lokalizację tablic informacyjnych miejskiego systemu informacji wizualnej oraz tablic informacyjnych dopuszczonych na podstawie przepisów odrębnych.

##### 3. ZASADY OCHRONY ŚRODOWISKA, PRZYRODY I KRAJOBRAZU ORAZ ZASADY KSZTAŁTOWANIA KRAJOBRAZU:

- 1) nakazuje się zachowanie standardów jakości środowiska – zgodnie z przepisami odrębnymi;
- 2) ustalenia dotyczące ukształtowania terenu, prac niwelacyjnych i nadsypywania terenu – zgodnie z §8 planu;
- 3) standard akustyczny – zgodnie z §7 planu;
- 4) dopuszcza się zastosowanie technicznych elementów błękitno-zielonej infrastruktury.

4. ZASADY OCHRONY DZIEDZICTWA KULTUROWEGO I ZABYTEKÓW, W TYM KRAJOBRAZÓW KULTUROWYCH ORAZ DÓBR KULTURY WSPÓŁCZESNEJ: nie ustala się.

5. WYMAGANIA WYNIKAJĄCE Z POTRZEB KSZTAŁTOWANIA PRZESTRZENI PUBLICZNYCH: przestrzenie publiczne należy kształtować w sposób zapewniający estetykę oraz bezpieczeństwo użytkowników z zastosowaniem rozwiązań zapewniających dostęp do przestrzeni publicznych osobom ze szczególnymi potrzebami (w tym osobom niewidomym), o których mowa w przepisach odrębnych.

6. ZASADY KSZTAŁTOWANIA ZABUDOWY ORAZ WSKAŹNIKI ZAGOSPODAROWANIA TERENU:

- 1) minimalny udział procentowy powierzchni biologicznie czynnej, liczonej w stosunku do powierzchni działki budowlanej: 25%;
- 2) sposób realizacji miejsc do parkowania: naziemne miejsca parkingowe realizowane w formie parkingu w zieleni, przy uwzględnieniu wymogów ochrony środowiska wynikających z przepisów odrębnych.

7. GRANICE I SPOSOBY ZAGOSPODAROWANIA TERENÓW LUB OBIEKTÓW PODLEGAJĄCYCH OCHRONIE, USTALONYCH NA PODSTAWIE ODRĘBNYCH PRZEPISÓW, W TYM TERENÓW GÓRNICZYCH, A TAKŻE NARAŻONYCH NA NIEBEZPIECZEŃSTWO POWODZI ORAZ ZAGROŻONYCH OSUWANIEM SIĘ MAS ZIEMNYCH: nie ustala się.

8. SZCZEGÓŁOWE ZASADY I WARUNKI SCALANIA I PODZIAŁU NIERUCHOMOŚCI: nie ustala się.

9. SZCZEGÓLNE WARUNKI ZAGOSPODAROWANIA TERENÓW ORAZ OGRANICZENIA W ICH UŻYTKOWANIU, W TYM ZAKAZ ZABUDOWY:

- 1) na terenie **IKS/Z** obowiązują ograniczenia wynikające z przepisów odrębnych, w tym ograniczenia dopuszczalnej wysokości obiektów budowlanych oraz naturalnych w otoczeniu lotniska;
- 2) ograniczenie wysokości obiektów o którym mowa w pkt 1 obejmuje także umieszczone na nich urządzenia.

10. ZASADY MODERNIZACJI, ROZBUDOWY I BUDOWY SYSTEMÓW KOMUNIKACJI I INFRASTRUKTURY TECHNICZNEJ:

- 1) ustala się podstawową obsługę komunikacyjną dla terenu oznaczonego symbolem **IKS/Z** – od ulicy Grenadierów poprzez teren aktywności gospodarczej położony poza obszarem opracowania planu;
- 2) ustala się zaopatrzenie w energię elektryczną za pośrednictwem systemu elektroenergetycznego z możliwością rozbudowy lub przebudowy układu zasilającego i przesyłowego lub indywidualnych źródeł energii elektrycznej zgodnie z przepisami odrębnymi;
- 3) ustala się obsługę telekomunikacyjną zgodnie z przepisami odrębnymi, z możliwością rozbudowy lub przebudowy sieci i urządzeń infrastruktury telekomunikacyjnej;
- 4) zaopatrzenie w wodę, gaz, energię ciepłą oraz odprowadzenie ścieków komunalnych – nie ustala się;
- 5) ustala się odprowadzenie wód opadowych i roztopowych z terenów utwardzonych do miejskiego systemu sieci kanalizacji deszczowej lub/i własnych systemów zagospodarowania wód opadowych, z pozostałych terenów powierzchniowo do gruntu zgodnie z przepisami odrębnymi;
- 6) dopuszcza się realizację niezbędnej infrastruktury technicznej, przy spełnieniu wymogów wynikających z przepisów odrębnych;
- 7) dopuszcza się przebudowę istniejących sieci i urządzeń infrastruktury technicznej kolidujących z projektowanym zagospodarowaniem terenu i układem komunikacyjnym na podstawie przepisów odrębnych;
- 8) dopuszcza się realizację instalacji odnawialnych źródeł energii, w tym o mocy powyżej 100 kW opartych na wykorzystaniu energii: promieniowania słonecznego, aerotermalnej, geotermalnej (w szczególności instalacji fotowoltaicznych, kolektorów termicznych, instalacji aero lub geotermalnych) zaopatrujących w energię elektryczną, ciepłą i chłód, przy czym dla instalacji wytwarzających energię z wiatru maksymalną moc ogranicza się do mocy mikroinstalacji, zgodnie z przepisami odrębnymi.

11. SPOSÓB I TERMIN TYMCZASOWEGO ZAGOSPODAROWANIA, URZĄDZANIA I UŻYTKOWANIA TERENÓW:

- 1) tereny, dla którego plan przewiduje przeznaczenie inne od dotychczasowego, mogą być użytkowane w sposób dotychczasowy do czasu ich zagospodarowania zgodnie z planem;
- 2) zakazuje się budowy nowych obiektów sprzecznych z funkcją przewidzianą w planie.

12. STAWKI PROCENTOWE, NA PODSTAWIE KTÓRYCH USTALA SIĘ OPŁATĘ, O KTÓREJ MOWA W ART. 36 UST. 4 USTAWY Z DNIA 27 MARCA 2003 r. O PLANOWANIU I ZAGOSPODAROWANIU PRZESTRZENNYM: ustala się jednorazową opłatę na rzecz miasta od wzrostu wartości nieruchomości, będącego skutkiem wejścia w życie niniejszego planu dla terenu oznaczonego symbolem **IKS/Z** w wysokości 1%.

§ 14. Dla terenu oznaczonego symbolem **1KDZ** ustala się:

1. PRZEZNACZENIE TERENU: **1KDZ – TERENY DRÓG PUBLICZNYCH – ULICA ZBIORCZA.**
2. ZASADY OCHRONY I KSZTAŁTOWANIA ŁADU PRZESTRZENNEGO:

- 1) dopuszcza się realizację nasadzeń i kształtowania zieleni (dekoracyjnej);
- 2) dopuszcza się realizację szpalerów drzew w miejscach (i gatunkach) odpowiednich i możliwych do zastosowania ze względu na istniejące i planowane sieci uzbrojenia technicznego.

3. ZASADY OCHRONY ŚRODOWISKA, PRZYRODY I KRAJOBRAZU ORAZ ZASADY KSZTAŁTOWANIA KRAJOBRAZU:

- 1) nakazuje się zachowanie standardów jakości środowiska – zgodnie z przepisami odrębnymi;
- 2) działania dotyczące ukształtowania terenu, prac niwelacyjnych i nadsypywania terenu – zgodnie z ustaleniami §8 planu;
- 3) standard akustyczny – zgodnie z § 7 planu;
- 4) dopuszcza się zastosowanie technicznych elementów błękitno-zielonej infrastruktury.

4. ZASADY OCHRONY DZIEDZICTWA KULTUROWEGO I ZABYTKÓW W TYM KRAJOBRAZÓW KULTUROWYCH ORAZ DÓBR KULTURY WSPÓŁCZESNEJ: nie ustala się.

5. WYMAGANIA WYNIKAJĄCE Z POTRZEB KSZTAŁTOWANIA PRZESTRZENI PUBLICZNYCH:

- 1) przestrzenie publiczne należy kształtować w sposób zapewniający estetykę oraz bezpieczeństwo użytkowników;
- 2) ustala się zapewnienie dostępności osobom ze szczególnymi potrzebami poprzez stosowanie rozwiązań uwzględniających uniwersalne projektowanie – zgodnie z przepisami odrębnymi;
- 3) przy przejściach dla pieszych przez jezdnię należy zastosować różnicę faktury nawierzchni wyczuwalną dotykiem laski przez osoby niewidzące oraz obniżone krawężniki umożliwiające przejazd wózkiem.

6. ZASADY KSZTAŁTOWANIA ZABUDOWY ORAZ WSKAŹNIKI ZAGOSPODAROWANIA TERENU:

- 1) szerokość w liniach rozgraniczających zgodnie z rysunkiem planu, nie mniej niż 17 m;
- 2) przekrój jedno jezdniowy o dwóch pasach ruchu z minimum jednostronnym chodnikiem;
- 3) dopuszcza się lokalizację miejsc parkingowych;
- 4) dopuszcza się realizację dróg rowerowych lub wydzielonych pasów rowerowych.

7. GRANICE I SPOSOBY ZAGOSPODAROWANIA TERENÓW LUB OBIEKTÓW PODLEGAJĄCYCH OCHRONIE, USTALONE NA PODSTAWIE ODRĘBNYCH PRZEPISÓW, W TYM TERENÓW GÓRNICZYCH, A TAKŻE NARAŻONYCH NA NIEBEZPIECZEŃSTWO POWODZI ORAZ ZAGROŻONYCH OSUWANIEM SIĘ MAS ZIEMNYCH: nie ustala się.

8. SZCZEGÓŁOWE ZASADY I WARUNKI SCALANIA I PODZIAŁU NIERUCHOMOŚCI: nie ustala się.

9. SZCZEGÓLNE WARUNKI ZAGOSPODAROWANIA TERENÓW ORAZ OGRANICZENIA W ICH UŻYTKOWANIU, W TYM ZAKAZ ZABUDOWY:

- 1) dopuszcza się lokalizację zieleni, w tym roślinności wysokiej (drzew, szpalerów drzew);
- 2) dopuszcza się lokalizację detali urbanistycznych.

#### 10. ZASADY MODERNIZACJI, ROZBUDOWY I BUDOWY SYSTEMÓW KOMUNIKACJI I INFRASTRUKTURY TECHNICZNEJ:

- 1) ustala się zewnętrzne powiązania komunikacyjne terenu oznaczonego symbolem 1KDZ (fragment ulicy M. Rataja) z ulicą Macieja Rataja zlokalizowaną poza obszarem planu oraz z ulicą Chemiczną zlokalizowaną poza obszarem planu;
- 2) ustala się zaopatrzenie w energię elektryczną za pośrednictwem systemu elektroenergetycznego z możliwością rozbudowy lub przebudowy układu zasilającego i przesyłowego i/lub indywidualnych źródeł energii elektrycznej, zgodnie z przepisami odrębnymi;
- 3) ustala się obsługę telekomunikacyjną, zgodnie z przepisami odrębnymi po wymaganej rozbudowie lub przebudowie sieci i urządzeń infrastruktury telekomunikacyjnej;
- 4) zaopatrzenie w wodę, gaz, energię ciepłą oraz odprowadzenie ścieków komunalnych – nie dotyczy;
- 5) ustala się odprowadzenie wód opadowych z terenów utwardzonych do istniejących i planowanych sieci miejskiego systemu kanalizacji deszczowej, własnych systemów zagospodarowania wód opadowych; z pozostałych terenów powierzchniowo do gruntu, zgodnie z przepisami odrębnymi;
- 6) wyklucza się możliwość odprowadzania wód opadowych i roztopowych na tereny kolejowe i wykorzystywania do tego celu kolejowych urządzeń odwadniających;
- 7) dopuszcza się lokalizację i/lub modernizację niezbędnych obiektów, urządzeń i sieci infrastruktury technicznej w pasie drogowym;
- 8) dopuszcza się przebudowę istniejących sieci i urządzeń infrastruktury technicznej kolidujących z projektowanym zagospodarowaniem terenu i układem komunikacyjnym na podstawie przepisów odrębnych.

#### 11. SPOSÓB I TERMIN TYMCZASOWEGO ZAGOSPODAROWANIA, URZĄDZANIA I UŻYTKOWANIA TERENÓW:

- 1) tereny, dla którego plan przewiduje przeznaczenie inne od dotychczasowego, mogą być użytkowane w sposób dotychczasowy do czasu ich zagospodarowania zgodnie z planem;
- 2) zakazuje się budowy nowych obiektów sprzecznych z funkcją przewidzianą w planie.

12. STAWKI PROCENTOWE, NA PODSTAWIE KTÓRYCH USTALA SIĘ OPŁATĘ, O KTÓREJ MOWA W ART. 36 UST. 4 USTAWY Z DNIA 27 MARCA 2003 r. O PLANOWANIU I ZAGOSPODAROWANIU PRZESTRZENNYM: ustala się jednorazową opłatę na rzecz miasta od wzrostu wartości nieruchomości, będącego skutkiem wejścia w życie niniejszego planu dla terenu oznaczonego symbolem: **1KDZ** w wysokości **1%**.

§ 15. Dla terenu oznaczonego symbolem **1KDD** ustala się:

#### 1. PRZEZNACZENIE TERENU: **1KDD – TERENY DRÓG PUBLICZNYCH – ULICA DOJAZDOWA.**

##### 2. ZASADY OCHRONY I KSZTAŁTOWANIA ŁADU PRZESTRZENNEGO:

- 1) dopuszcza się realizację nasadzeń i kształtowania zieleni (dekoracyjnej);
- 2) dopuszcza się realizację szpalerów drzew w miejscach (i gatunkach) odpowiednich i możliwych do zastosowania ze względu na istniejące i planowane sieci uzbrojenia technicznego.

#### 3. ZASADY OCHRONY ŚRODOWISKA, PRZYRODY I KRAJOBRAZU ORAZ ZASADY KSZTAŁTOWANIA KRAJOBRAZU:

- 1) nakazuje się zachowanie standardów jakości środowiska – zgodnie z przepisami odrębnymi;
- 2) działania dotyczące ukształtowania terenu, prac niwelacyjnych i nadsypywania terenu – zgodnie z ustaleniami §8 planu;
- 3) standard akustyczny – zgodnie z § 7 planu;

4) dopuszcza się zastosowanie technicznych elementów błękitno-zielonej infrastruktury.

4. ZASADY OCHRONY DZIEDZICTWA KULTUROWEGO I ZABYTKÓW W TYM KRAJOBRAZÓW KULTUROWYCH ORAZ DÓBR KULTURY WSPÓŁCZESNEJ: nie ustala się.

5. WYMAGANIA WYNIKAJĄCE Z POTRZEB KSZTAŁTOWANIA PRZESTRZENI PUBLICZNYCH:

- 1) przestrzenie publiczne należy kształtować w sposób zapewniający estetykę oraz bezpieczeństwo użytkowników;
- 2) ustala się zapewnienie dostępności osobom ze szczególnymi potrzebami poprzez stosowanie rozwiązań uwzględniających uniwersalne projektowanie – zgodnie z przepisami odrębnymi;
- 3) przy przejściach dla pieszych przez jezdnię należy zastosować różnicę faktury nawierzchni wyczuwalną dotykiem łaski przez osoby niewidzące oraz obniżone krawężniki umożliwiające przejazd wózkiem.

6. ZASADY KSZTAŁTOWANIA ZABUDOWY ORAZ WSKAŹNIKI ZAGOSPODAROWANIA TERENU:

- 1) szerokość w liniach rozgraniczających zgodnie z rysunkiem planu, nie mniej niż 33 m;
- 2) przekrój jedno jezdniowy o dwóch pasach ruchu z obustronnymi chodnikami;
- 3) dopuszcza się lokalizację miejsc parkingowych;
- 4) dopuszcza się realizację dróg rowerowych lub wydzielonych pasów rowerowych.

7. GRANICE I SPOSOBY ZAGOSPODAROWANIA TERENÓW LUB OBIEKTÓW PODLEGAJĄCYCH OCHRONIE, USTALONE NA PODSTAWIE ODRĘBNYCH PRZEPISÓW, W TYM TERENÓW GÓRNICZYCH, A TAKŻE NARAŻONYCH NA NIEBEZPIECZEŃSTWO POWODZI ORAZ ZAGROŻONYCH OSUWANIEM SIĘ MAS ZIEMNYCH: nie ustala się.

8. SZCZEGÓŁOWE ZASADY I WARUNKI SCALANIA I PODZIAŁU NIERUCHOMOŚCI: nie ustala się.

9. SZCZEGÓLNE WARUNKI ZAGOSPODAROWANIA TERENÓW ORAZ OGRANICZENIA W ICH UŻYTKOWANIU, W TYM ZAKAZ ZABUDOWY:

- 1) dostępność: nieograniczona;
- 2) dopuszcza się lokalizację zieleni, w tym roślinności wysokiej (drzew, szpalerów drzew);
- 3) dopuszcza się lokalizację detali urbanistycznych.

10. ZASADY MODERNIZACJI, ROZBUDOWY I BUDOWY SYSTEMÓW KOMUNIKACJI I INFRASTRUKTURY TECHNICZNEJ:

- 1) ustala się podstawowe powiązania komunikacyjne terenu oznaczonego symbolem 1KDD (ul. Grenadierów) z ul. Pancerniaków zlokalizowaną poza obszarem planu oraz z ul. Grenadierów zlokalizowaną poza obszarem planu;
- 2) ustala się zaopatrzenie w energię elektryczną za pośrednictwem systemu elektroenergetycznego z możliwością rozbudowy lub przebudowy układu zasilającego i przesyłowego i/lub indywidualnych źródeł energii elektrycznej, zgodnie z przepisami odrębnymi;
- 3) ustala się obsługę telekomunikacyjną, zgodnie z przepisami odrębnymi po wymaganej rozbudowie lub przebudowie sieci i urządzeń infrastruktury telekomunikacyjnej;
- 4) zaopatrzenie w wodę, gaz, energię ciepłą oraz odprowadzenie ścieków komunalnych – nie dotyczy;
- 5) ustala się odprowadzenie wód opadowych z terenów utwardzonych do istniejących i planowanych sieci miejskiego systemu kanalizacji deszczowej, własnych systemów zagospodarowania wód opadowych; z pozostałych terenów powierzchniowo do gruntu, zgodnie z przepisami odrębnymi;
- 6) dopuszcza się lokalizację i/lub modernizację niezbędnych obiektów, urządzeń i sieci infrastruktury technicznej w pasie drogowym;

7) dopuszcza się przebudowę istniejących sieci i urządzeń infrastruktury technicznej kolidujących z projektowanym zagospodarowaniem terenu i układem komunikacyjnym na podstawie przepisów odrębnych.

**11. SPOSÓB I TERMIN TYMCZASOWEGO ZAGOSPODAROWANIA, URZĄDZANIA I UŻYTKOWANIA TERENÓW:**

- 1) tereny, dla którego plan przewiduje przeznaczenie inne od dotychczasowego, mogą być użytkowane w sposób dotychczasowy do czasu ich zagospodarowania zgodnie z planem;
- 2) zakazuje się budowy nowych obiektów sprzecznych z funkcją przewidzianą w planie.

**12. STAWKI PROCENTOWE, NA PODSTAWIE KTÓRYCH USTALA SIĘ OPŁATĘ, O KTÓREJ MOWA W ART. 36 UST. 4 USTAWY Z DNIA 27 MARCA 2003 r. O PLANOWANIU I ZAGOSPODAROWANIU PRZESTRZENNYM:** ustala się jednorazową opłatę na rzecz miasta od wzrostu wartości nieruchomości, będącego skutkiem wejścia w życie niniejszego planu dla terenu oznaczonego symbolem **1KDD** w wysokości **1%**.

**§ 16.** Wykonanie uchwały powierza się Prezydentowi Miasta Lublin.

**§ 17.** Traci moc, we fragmentach objętych granicami niniejszego planu, uchwała nr 628/XXIX/2005 Rady Miasta Lublin z dnia 17 marca 2005 r. w sprawie uchwalenia miejscowego planu zagospodarowania przestrzennego Miasta Lublin – część IV.

**§ 18.** Uchwała wchodzi w życie po upływie 14 dni od daty ogłoszenia w Dzienniku Urzędowym Województwa Lubelskiego.

Przewodniczący Rady Miasta  
Lublin

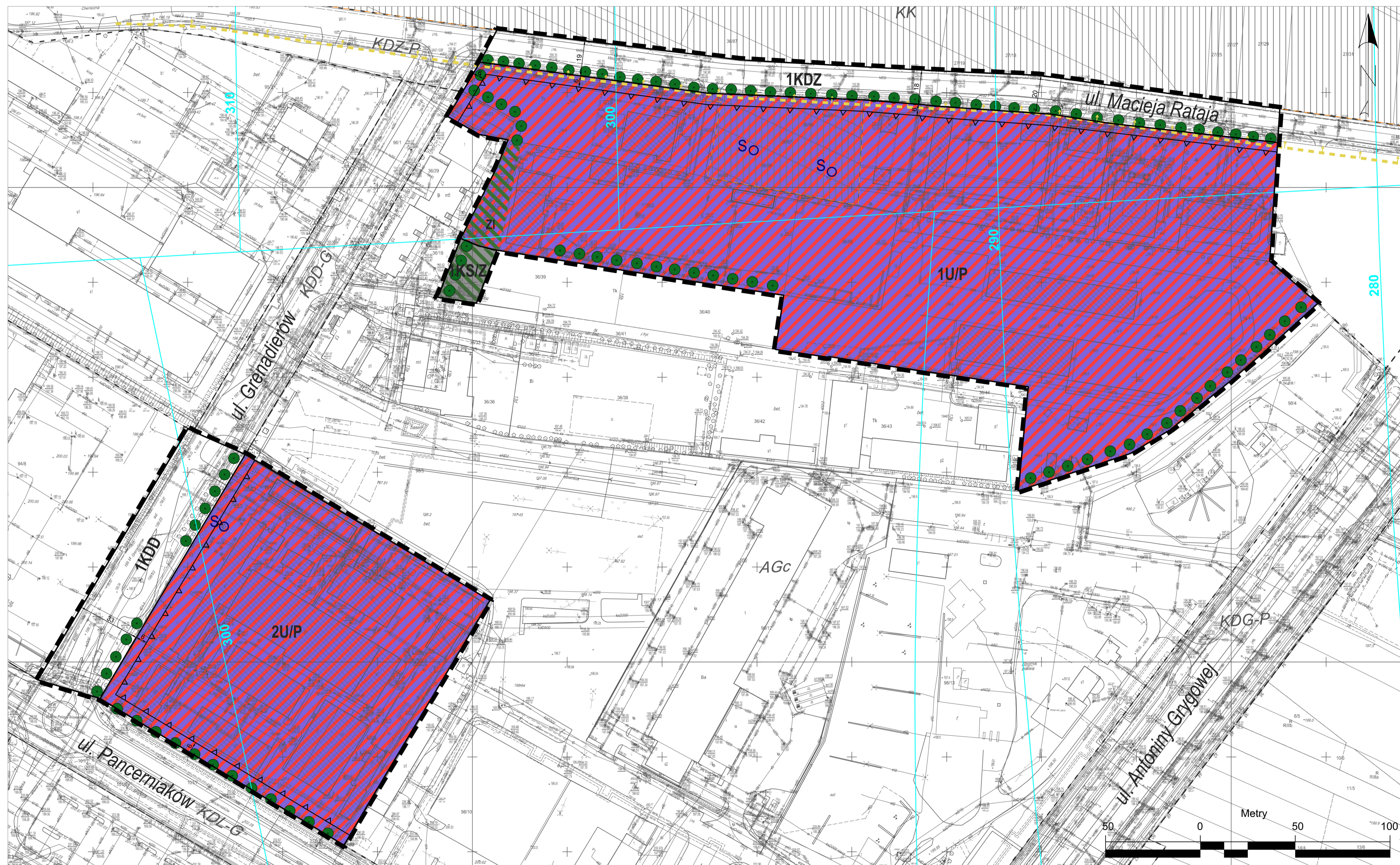
**Jarosław Pakuła**



# MIASTO LUBLIN ZMIANA MIEJSCOWEGO PLANU ZAGOSPODAROWANIA PRZESTRZENNEGO MIASTA LUBLIN - CZĘŚĆ IV OBSZAR D - REJON UL. GRENADIERÓW OBSZAR E - REJON UL. GRENADIERÓW I UL. PANCERNIAKÓW SKALA 1:1000

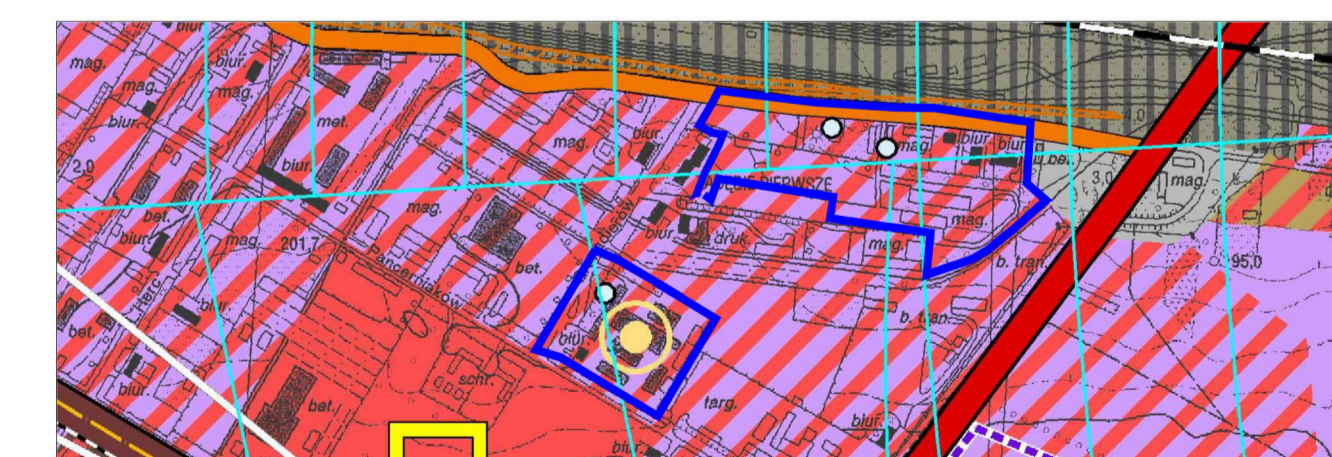
ZAŁĄCZNIK NR 1

do Uchwały Nr 44/III/2024  
Rady Miasta Lublin  
z dnia 27 czerwca 2024 r.



USTALENIA OBOWIĄZUJĄCE	
	granica obszaru objętego planem
	linia rozgraniczająca tereny o różnym przeznaczeniu lub różnych zasadach zagospodarowania
	nieprzekraczalna linia zabudowy
	U/P tereny zabudowy usługowej/ tereny obiektów produkcyjnych, składów i magazynów
	KS/Z tereny parkingu w zieleni
	KDZ tereny dróg publicznych: ulica zbiorcza
	KDD tereny dróg publicznych: ulica dojazdowa
	ZI obszar zieleni izolacyjnej- wydzielenie wewnętrzne w ramach funkcji podstawowej
	strefa, w której obowiązują szczególne warunki zagospodarowania oraz ograniczenia w użytkowaniu, wynikające z przepisów odrębnych w zakresie transportu kolejowego
	powierzchnie ograniczające wysokość zabudowy i obiektów naturalnych w rejonie lotniska
ELEMENTY INFORMACYJNE	
	budynki istniejące (wybrane)
	linie rozgraniczające oraz symbole terenów poza obszarem planu
	kolejowe tereny zamknięte
	istniejące ujęcie wód podziemnych
	szpaler drzew

WYRYS ZE STUDIUM UWARUNKOWAŃ I KIERUNKÓW ZAGOSPODAROWANIA PRZESTRZENNEGO MIASTA LUBLIN - Uchwała nr 283/VIII/2019 Rady Miasta Lublin z dnia 1 lipca 2019 r.  
SKALA 1 : 10 000



	GRANICA OBSZARU OPRACOWANIA M.P.Z.P.
	TERENY AKTYWNOŚCI GOSPODARCZEJ: PRZEMYSŁOWE, BAZY, SKŁADY, MAGAZYNY / USŁUGOWE
	DROGI ZBIORCZE
	TERENY KOLEJOWE
	POWIERZCHNIE OGRANICZAJĄCE WYSOKOŚĆ ZABUDOWY I OBIEKTÓW NATURALNYCH W REJONIE LOTNISKA
	UJĘCIA WODY (KOMUNALNE, KOMUNALNE NIECZYNNE, INNE)
	OBIEKTY, KTÓRE MOGĄ SPÓWODOWAĆ NADZWYKZAJNE ZAGROZENIE DLA ŚRODOWISKA, W TYM ZAKŁADY PRACY SZCZEGÓLNIE NIEBEZPIECZNE POD WZGLĘDEM POZAROWYM I WYBUCHOWYM
	TERENY ZAMKNIĘTE I ICH STREFY OCHRONNE

URZĄD MIASTA LUBLIN

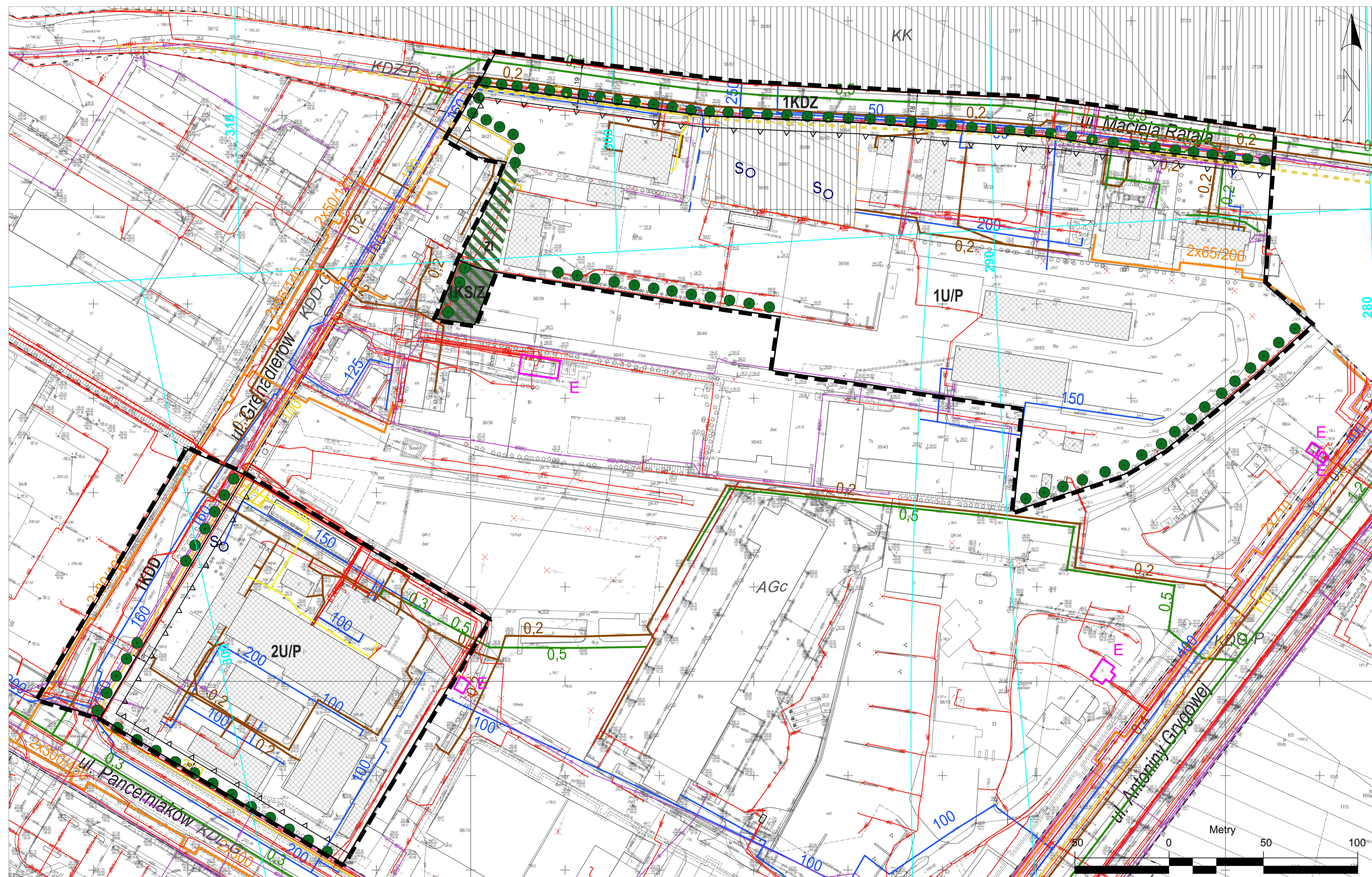
WYDZIAŁ PLANOWANIA





**MIASTO LUBLIN**  
**ZMIANA MIEJSCOWEGO PLANU ZAGOSPODAROWANIA PRZESTRZENNEGO**  
**MIASTA LUBLIN - CZĘŚĆ IV OBSZAR D - REJON UL. GRENADIERÓW**  
**OBSZAR E - REJON UL. GRENADIERÓW I UL. PANCERNIAKÓW**  
**SKALA 1:1000**  
**IDEOGRAM UZBROJENIA**

**ZAŁĄCZNIK NR 2**  
 do Uchwały Nr 44/III/2024  
 Rady Miasta Lublin  
 z dnia 27 czerwca 2024 r.



URZĄD MIASTA LUBLIN

WYDZIAŁ PLANOWANIA

**USTALENIA OBOWIĄZUJĄCE**

	granica obszaru objętego planem
	linia rozgraniczająca tereny o różnym przeznaczeniu lub różnych zasadach zagospodarowania
	nieprzekraczalna linia zabudowy
<b>U/P</b>	tereny zabudowy usługowej/tereny obiektów produkcyjnych, składów i magazynów
	tereny parkingu w zieleni
<b>KDZ</b>	tereny dróg publicznych: ulica zbiorcza
<b>KDD</b>	tereny dróg publicznych: ulica dojazdowa
	obszar zieleni izolacyjnej- wydzielenie wewnętrzne w ramach funkcji podstawowej
	strefa, w której obowiązują szczególne warunki zagospodarowania oraz ograniczenia w użytkowaniu, wynikające z przepisów odrębnych w zakresie transportu kolejowego
	powierzchnie ograniczające wysokość zabudowy i obiektów naturalnych w rejonie lotniska

**ELEMENTY INFORMACYJNE**

	budynki istniejące (wybrane)
	linie rozgraniczające oraz symbole terenów poza obszarem planu
	kolejowe tereny zamknięte
<b>S<sub>o</sub></b>	istniejące ujęcie wód podziemnych
	szpaler drzew

**ELEMENTY INFORMACYJNE - UZBROJENIE TERENU:**

	uzbrojenie terenu - sieć telekomunikacyjna istn.
	uzbrojenie terenu - linia elektroenergetyczna kablowa nN / SN istn.
	uzbrojenie terenu - stacja transformatorowa
	uzbrojenie terenu - sieć wodociągowa istn. / plan.
	uzbrojenie terenu - kanalizacja sanitarna istn.
	uzbrojenie terenu - kanalizacja deszczowa istn.
	uzbrojenie terenu - sieć ciepłownicza istn.
	uzbrojenie terenu - sieć gazowa średniego ciśnienia ze stacją redukcyjną istn./sieć gazowa niskiego ciśnienia istn.

**Załącznik nr 3  
do uchwały nr 44/III/2024  
Rady Miasta Lublin  
z dnia 27 czerwca 2024 r.**

w sprawie uchwalenia zmiany miejscowego planu zagospodarowania przestrzennego miasta Lublin – część IV dla obszaru D – rejon ul. Grenadierów, obszar E – rejon ulicy Grenadierów i Pancerniaków

**Rozstrzygnięcie o sposobie rozpatrzenia uwag złożonych do projektu zmiany miejscowego planu zagospodarowania przestrzennego miasta Lublin – część IV dla obszaru D – rejon ul. Grenadierów i obszaru E – rejon ulicy Grenadierów i Pancerniaków**

Zgodnie z art. 20 ust. 1 ustawy z dnia 27 marca 2003 r. o planowaniu i zagospodarowaniu przestrzennym Rada Miasta Lublin uchwalając zmianę miejscowego planu zagospodarowania przestrzennego, po stwierdzeniu, że nie narusza ona ustaleń Studium uwarunkowań i kierunków zagospodarowania przestrzennego miasta Lublin przyjętego uchwałą Nr 283/VIII/2019 Rady Miasta Lublin z dnia 1 lipca 2019 r., rozstrzyga jednocześnie o sposobie rozpatrzenia uwag do projektu zmiany planu.

Projekt zmiany miejscowego planu zagospodarowania przestrzennego miasta Lublin – część IV dla obszaru D – rejon ul. Grenadierów i obszaru E – rejon ulicy Grenadierów i Pancerniaków wraz z prognozą oddziaływania na środowisko został wyłożony do publicznego wglądu w dniach: od 04 kwietnia 2024 r. do 25 kwietnia 2024 r. Dyskusja publiczna nad przyjętymi w projekcie zmiany planu miejscowego rozwiązaniami odbyła się w dniu 22 kwietnia 2024 r. Nieprzekraczalny termin składania uwag upłynął dnia 16 maja 2024 r.

W ustawowym terminie składania uwag żadna z osób fizycznych i prawnych oraz żadna z jednostek organizacyjnych nieposiadających osobowości prawnej nie wniosła uwag dotyczących projektu zmiany miejscowego planu zagospodarowania przestrzennego miasta Lublin – część IV dla obszaru D – rejon ul. Grenadierów i obszaru E – rejon ulicy Grenadierów i Pancerniaków.

**Załącznik nr 4  
do uchwały nr 44/III/2024  
Rady Miasta Lublin  
z dnia 27 czerwca 2024 r.**

w sprawie uchwalenia zmiany miejscowego planu zagospodarowania przestrzennego miasta Lublin – część IV dla obszaru D – rejon ul. Grenadierów i obszaru E – rejon ulicy Grenadierów i Pancerniaków

**Rozstrzygnięcie o sposobie realizacji zapisanych w planie zagospodarowania przestrzennego miasta Lublin inwestycji z zakresu infrastruktury technicznej, które należą do zadań własnych gminy oraz zasadach ich finansowania**

Na podstawie art. 17, pkt 5 i art. 20 ustawy z dnia 27 marca 2003 r. o planowaniu i zagospodarowaniu przestrzennym (Dz. U. z 2023 r. poz. 977 z późn. zm.), w związku z art. 67 ust.3 ustawy z dnia 7 lipca 2023 r. o zmianie ustawy o planowaniu i zagospodarowaniu przestrzennym oraz niektórych innych ustaw (Dz. U. z 2023 r. poz. 1688) o sposobie realizacji inwestycji z zakresu infrastruktury technicznej należących do zadań własnych gminy oraz zasadach ich finansowania, rozstrzyga się zgodnie z przepisami o finansach publicznych.

Na terenie objętym zmianą planu nie występują nowe elementy z zakresu infrastruktury technicznej (budowa dróg gminnych i uzbrojenia), należące do zadań własnych gminy, których realizacja może obciążać budżet gminy.

Załącznik Nr 5 do uchwały Nr 44/III/2024  
Rady Miasta Lublin  
z dnia 27 czerwca 2024 r.  
Zalacznik5.xml

**Dane przestrzenne, o których mowa w art. 67a ust. 3 i 5 ustawy z dnia 27 marca 2003 r. o planowaniu i zagospodarowaniu przestrzennym (j.t. Dz.U. z 2020 r. poz. 293 z późn. zm.) ujawnione zostaną po kliknięciu w ikonę**