



DZIENNIK URZĘDOWY

WOJEWÓDZTWA LUBELSKIEGO

Lublin, dnia 29 grudnia 2023 r.

Poz. 7996

UCHWAŁA NR LIX/325/23 RADY GMINY ULĘŻ

z dnia 18 grudnia 2023 r.

w sprawie zmiany uchwały Nr LVI/312/23 Rady Gminy Ulęż w sprawie wyznaczenia obszaru zdegradowanego i obszaru rewitalizacji Gminy Ulęż

Na podstawie art. 18 ust. 2 pkt 15 ustawy z dnia 8 marca 1990r. o samorządzie gminnym (t.j. Dz.U. z 2023 r. poz.40 ze zm.) oraz art. 8 ust. 1 i art. 11 ustawy z dnia 9 października 2015 roku o rewitalizacji (t.j. Dz.U. z 2021 r. poz. 485 ze zm.) Rada Gminy Ulęż

uchwala, co następuje:

§ 1. W Uchwale Nr LVI/312/23 Rady Gminy Ulęż z dnia 30 sierpnia 2023 r. w sprawie wyznaczenia obszaru zdegradowanego i obszaru rewitalizacji Gminy Ulęż, zmianie ulega treść załącznika do uchwały, który otrzymuje brzmienie określone w załącznikach nr 1,2,3,4,5 do niniejszej uchwały.

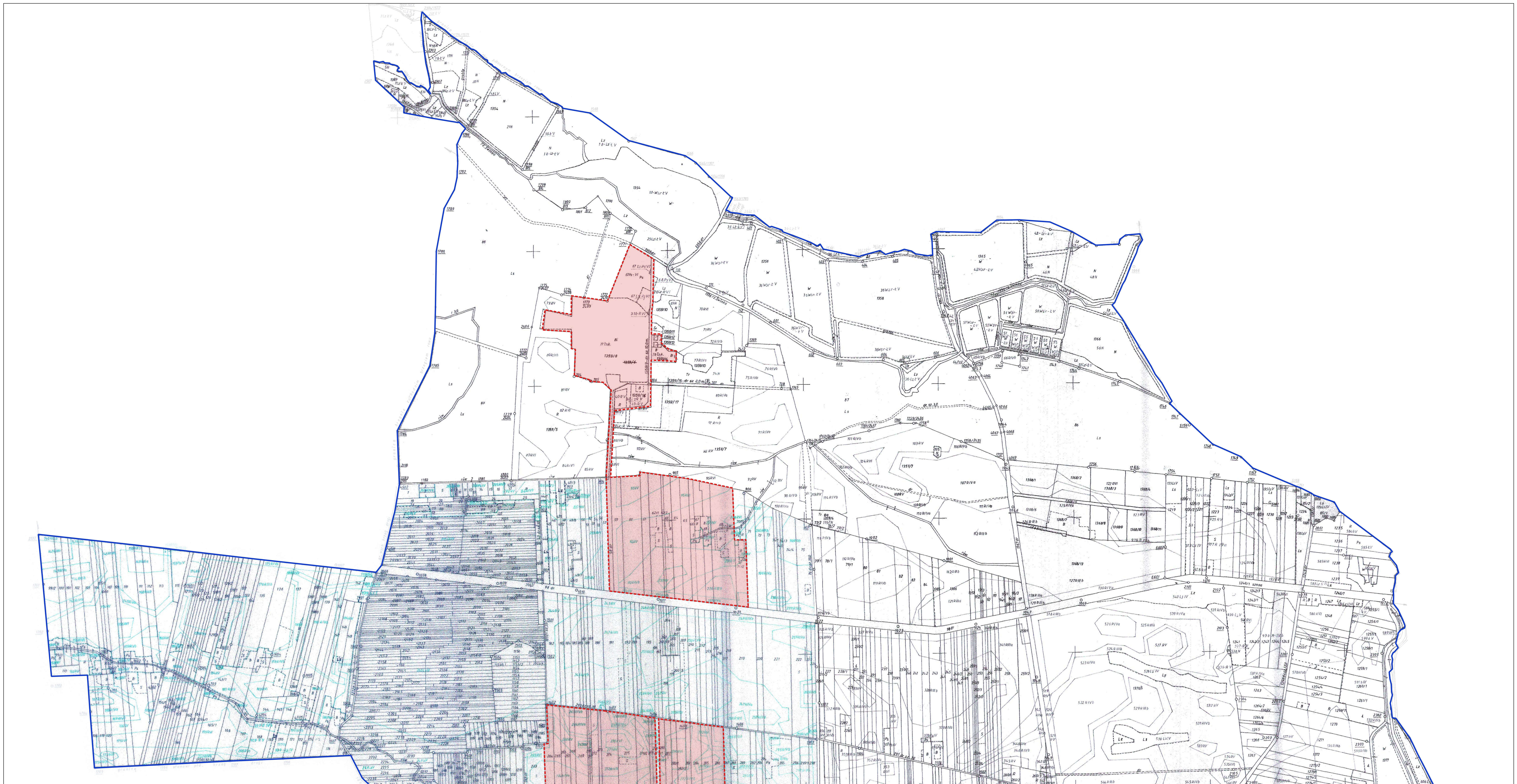
§ 2. Wykonanie uchwały powierza się Wójtowi Gminy Ulęż.

§ 3. Pozostałe zapisy uchwały pozostają bez zmian.

§ 4. Uchwała wchodzi w życie po upływie 14 dni od dnia ogłoszenia w Dzienniku Urzędowym Województwa Lubelskiego.

Przewodniczący Rady Gminy
Ulęż

Jacek Beczek

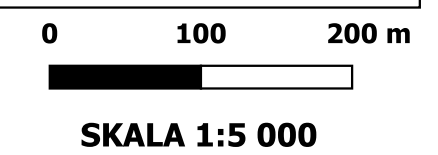


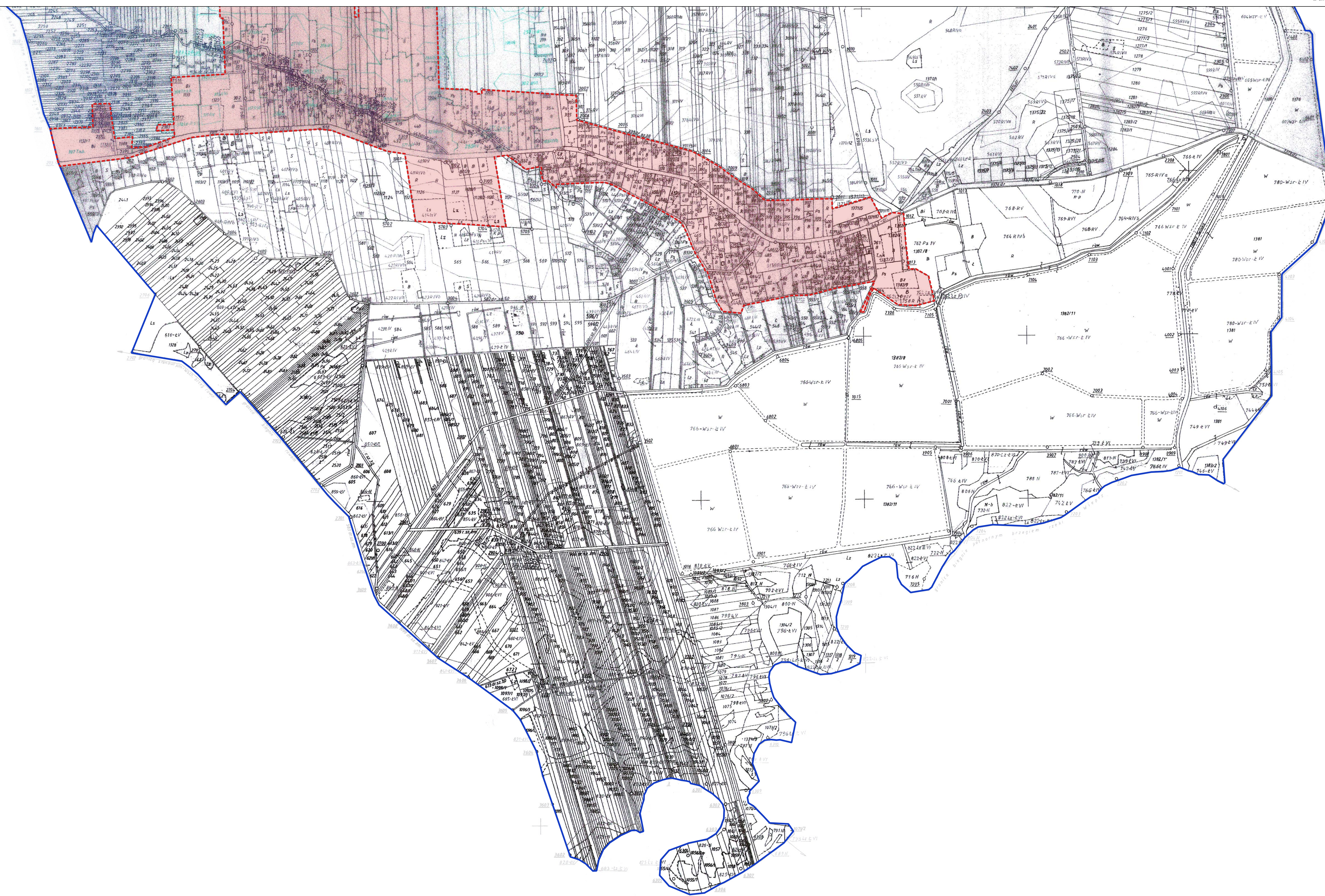
PODOBSZAR **SOBIESZYN**

(SEKCJA A)

A
B

 obszar rewitalizacji  obszar zdegradowany



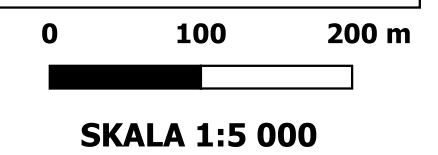


PODOBSZAR **SOBIESZYN**

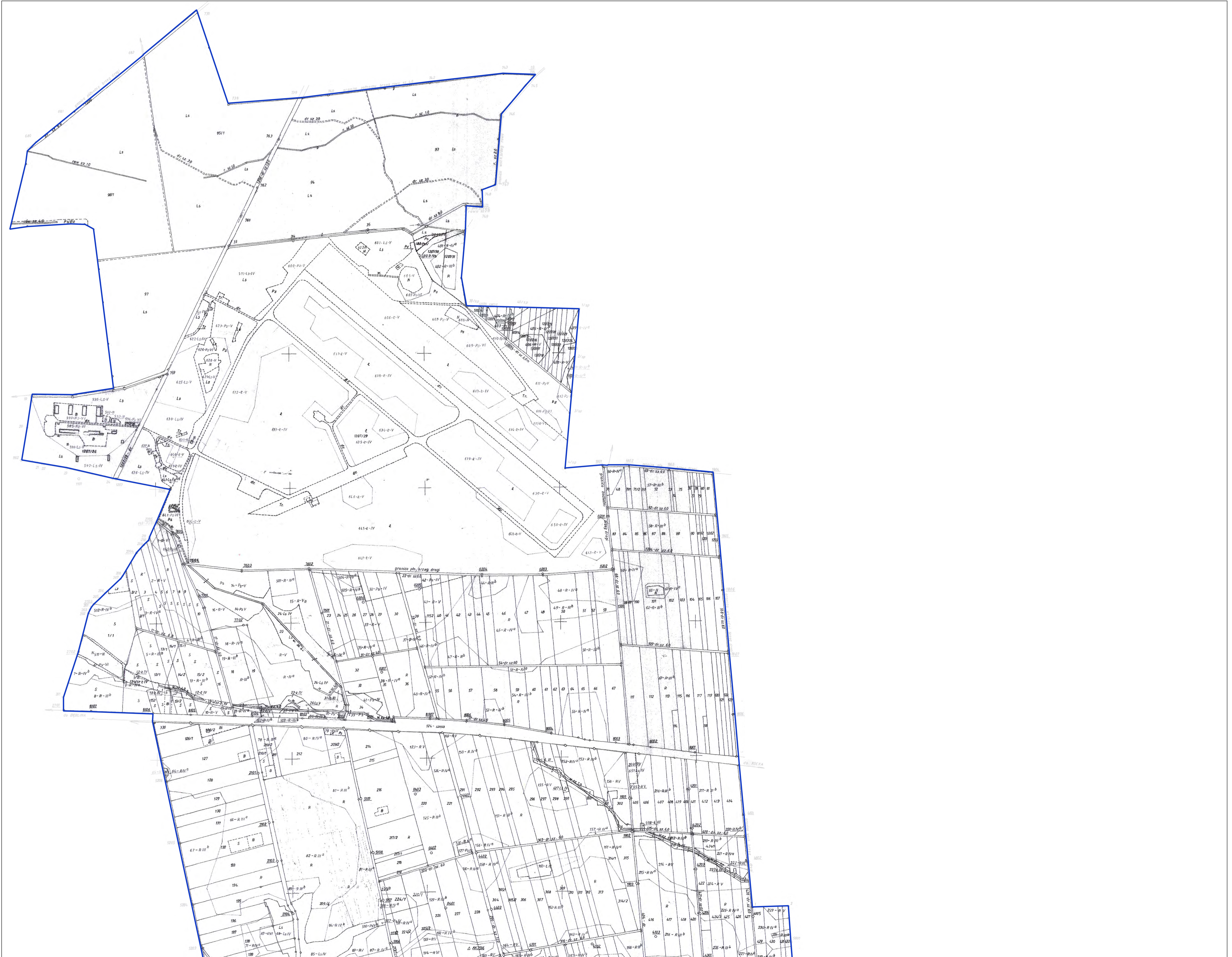
(SEKCJA B)

A
B

 obszar rewitalizacji  obszar zdegradowany



SKALA 1:5 000



PODOBSZAR UŁĘŻ

(SEKCJA A)

A
B




obszar rewitalizacji

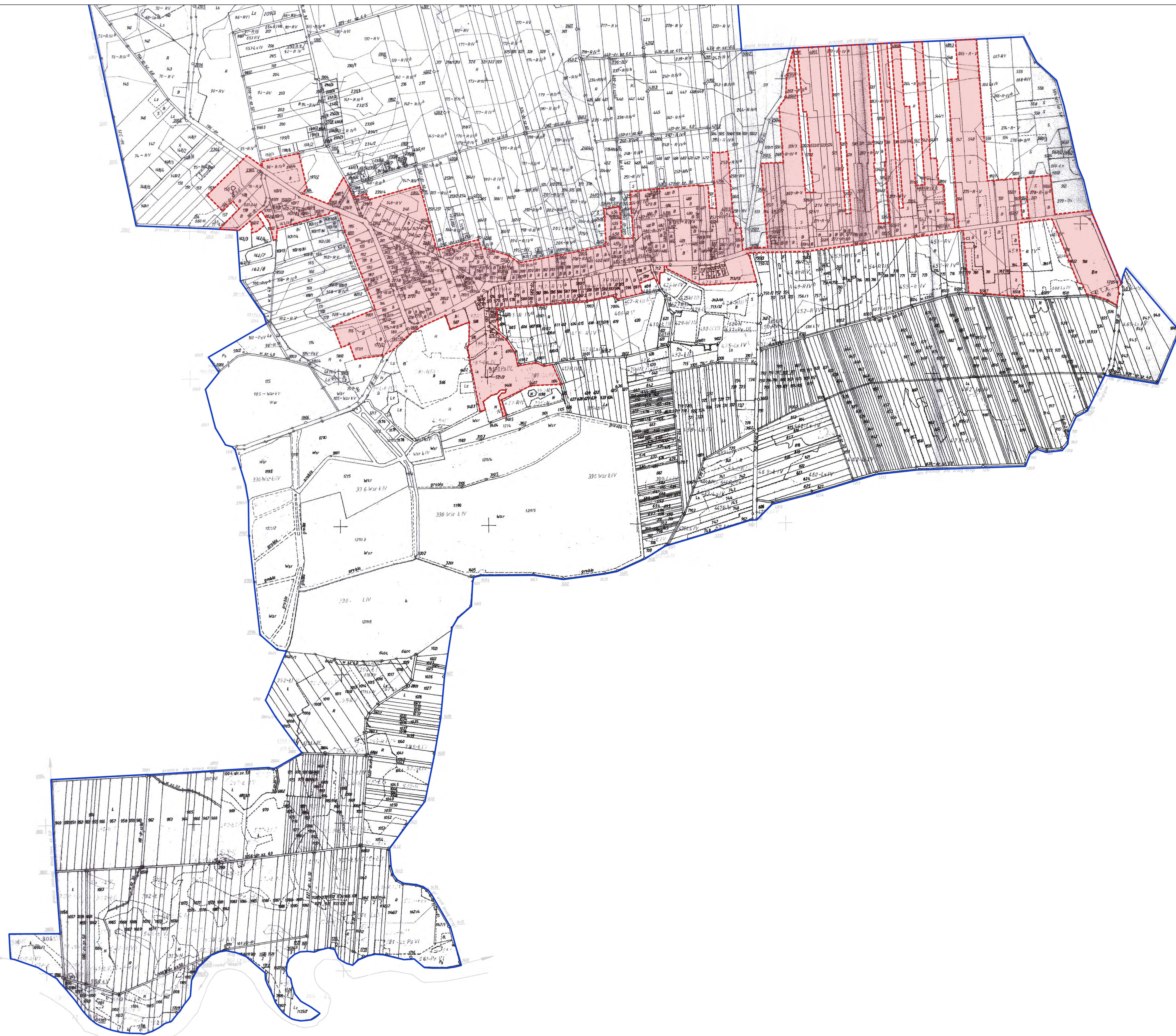


obszar zdegradowany

0 100 200 m



SKALA 1:5 000



PODOBSZAR UŁĘŻ

(SEKCJA B)

A
B



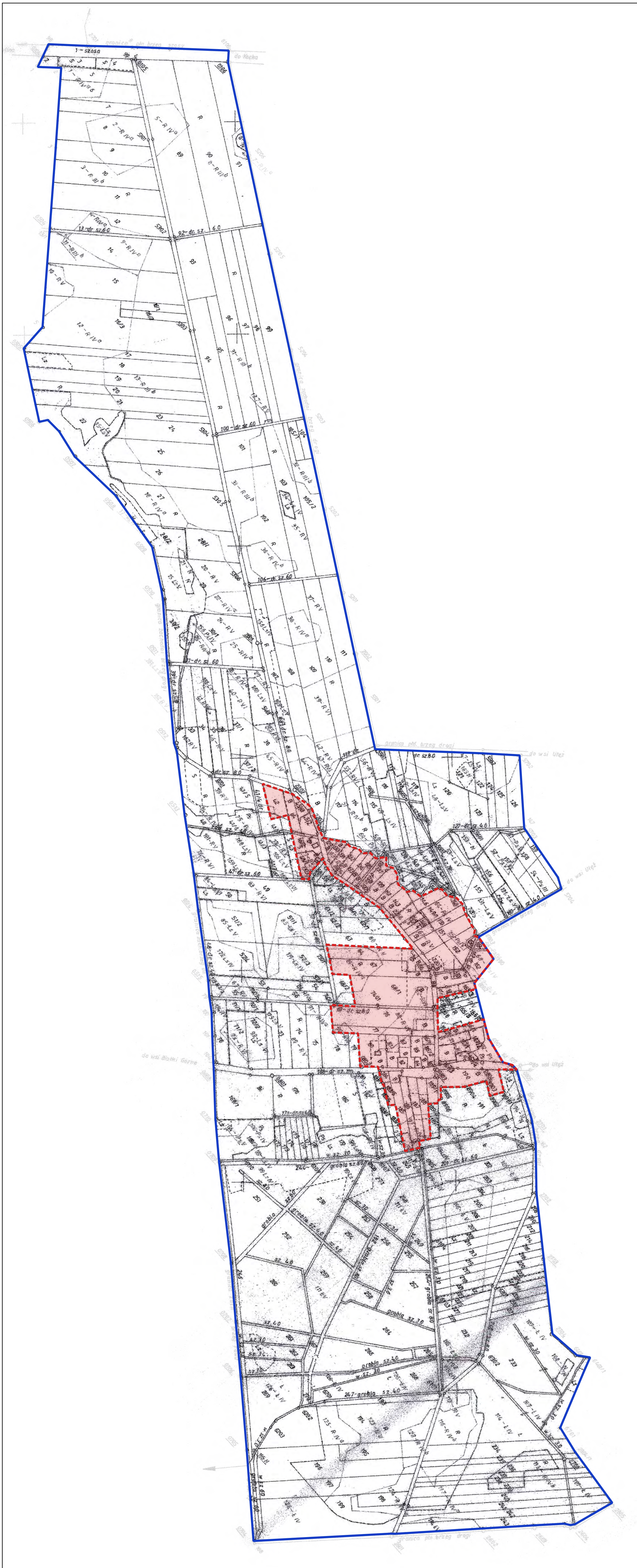
obszar rewitalizacji





obszar zdegradowany

0 100 200 m

SKALA 1:5 000



PODOBSZAR ŻABIANKA

-  obszar rewitalizacji
-  obszar zdegradowany

