



DZIENNIK URZĘDOWY

WOJEWÓDZTWA LUBELSKIEGO

Lublin, dnia 31 grudnia 2021 r.

Poz. 6321

UCHWAŁA NR XXXVIII/227/2021 RADY GMINY WOJCIESZKÓW

z dnia 29 grudnia 2021 r.

w sprawie wyznaczenia obszaru zdegradowanego i obszaru rewitalizacji

Na podstawie art. 18 ust. 2 pkt 15 ustawy z dnia 8 marca 1990 r. o samorządzie gminnym (t.j. Dz. U. z 2021 r. poz. 1372, z późn. zm.) w związku z art. 8 ust. 1 ustawy z dnia 9 października 2015 r. o rewitalizacji (t. j. Dz. U. z 2021 r. poz. 485, z późn. zm.) uchwala się, co następuje:

§ 1. 1. Wyznacza się obszar zdegradowany i obszar rewitalizacji gminy Wojcieszków, w granicach określonych na załącznikach od Nr 1 do Nr 3 do niniejszej uchwały.

2. Obszary charakteryzujące się cechami obszarów zdegradowanych, o których mowa w art. 9 ust. 1 ustawy o rewitalizacji i obszarów rewitalizacji, o których mowa w art. 10 ust. 1 i 3 ustawy o rewitalizacji określone zostały w Diagnostyce.

§ 2. Ustala się na rzecz Gminy Wojcieszków prawo pierwokupu wszelkich nieruchomości położonych na obszarze rewitalizacji.

§ 3. Wykonanie uchwały powierza się Wójtowi Gminy Wojcieszków.

§ 4. Uchwała wchodzi w życie po upływie 14 dni od ogłoszenia w Dzienniku Urzędowym Województwa Lubelskiego.

Przewodniczący Rady Gminy

Roman Kaliński

Załącznik Nr 1 do uchwały Nr XXXVIII/227/2021

Rady Gminy Wojcieszków

z dnia 29 grudnia 2021 r.

skala 1:5000


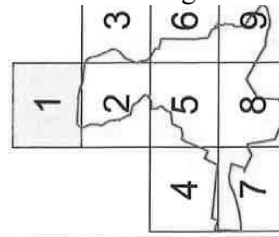
obszar sołectwa: Burzec

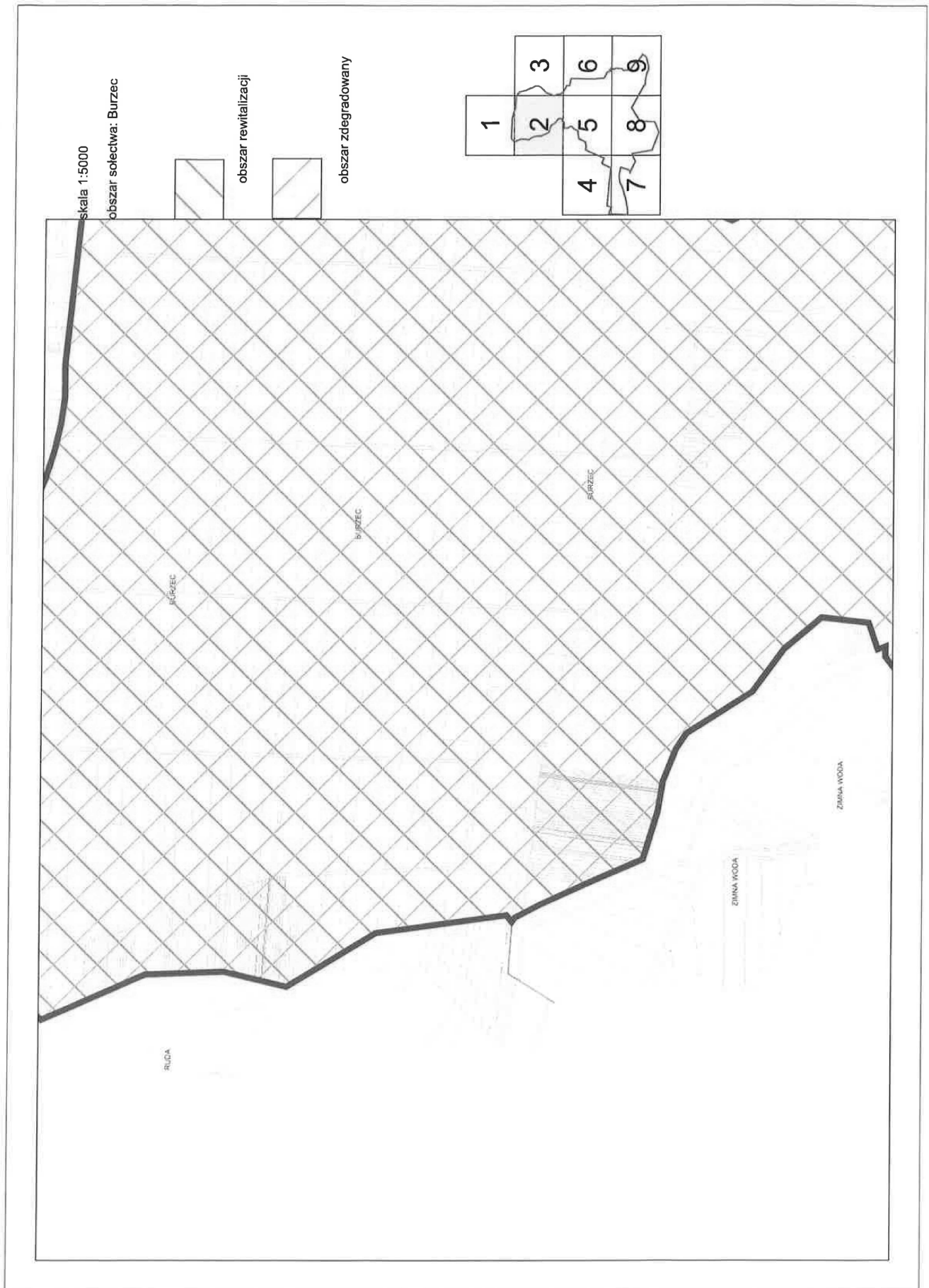


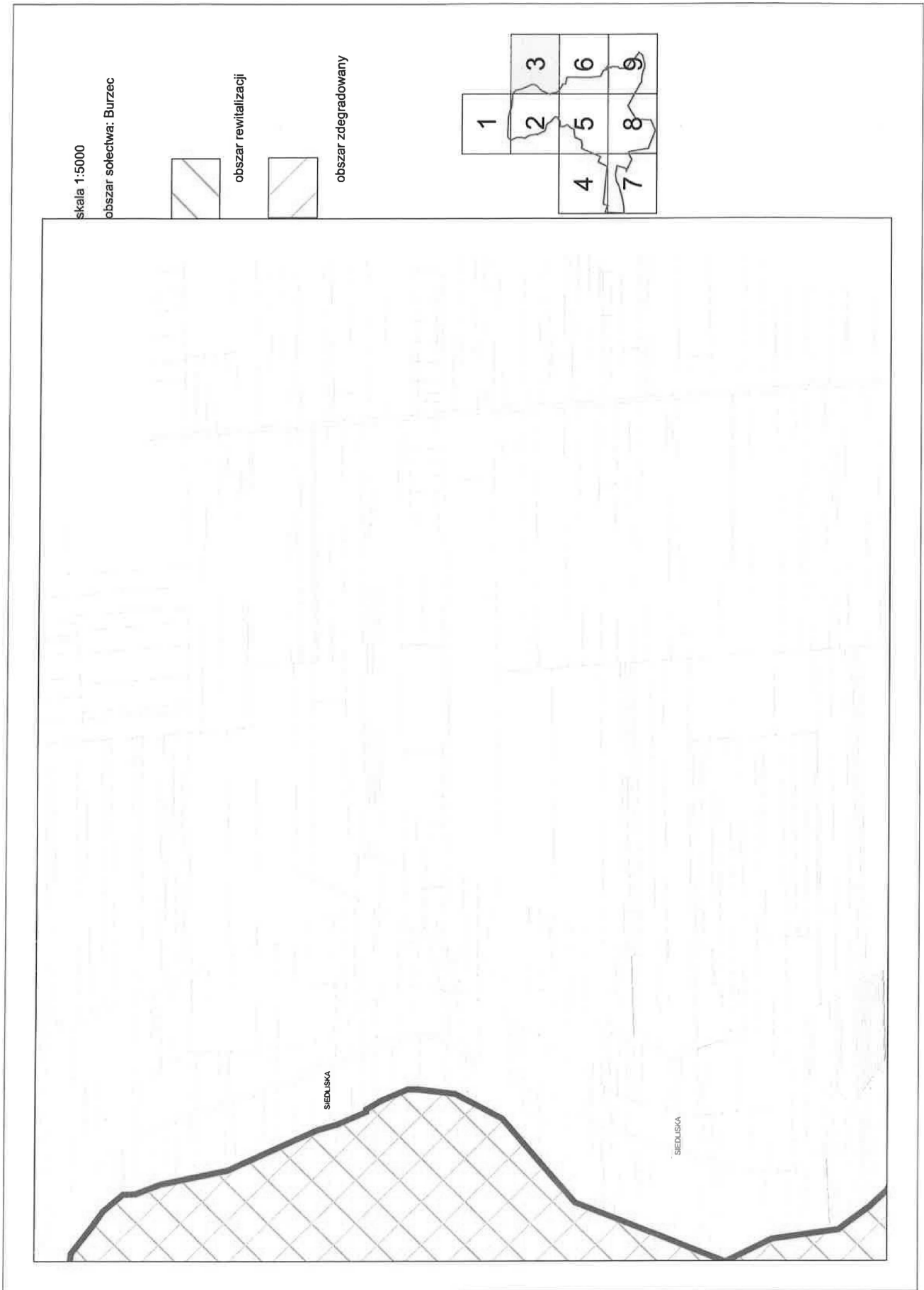
obszar rewitalizacji

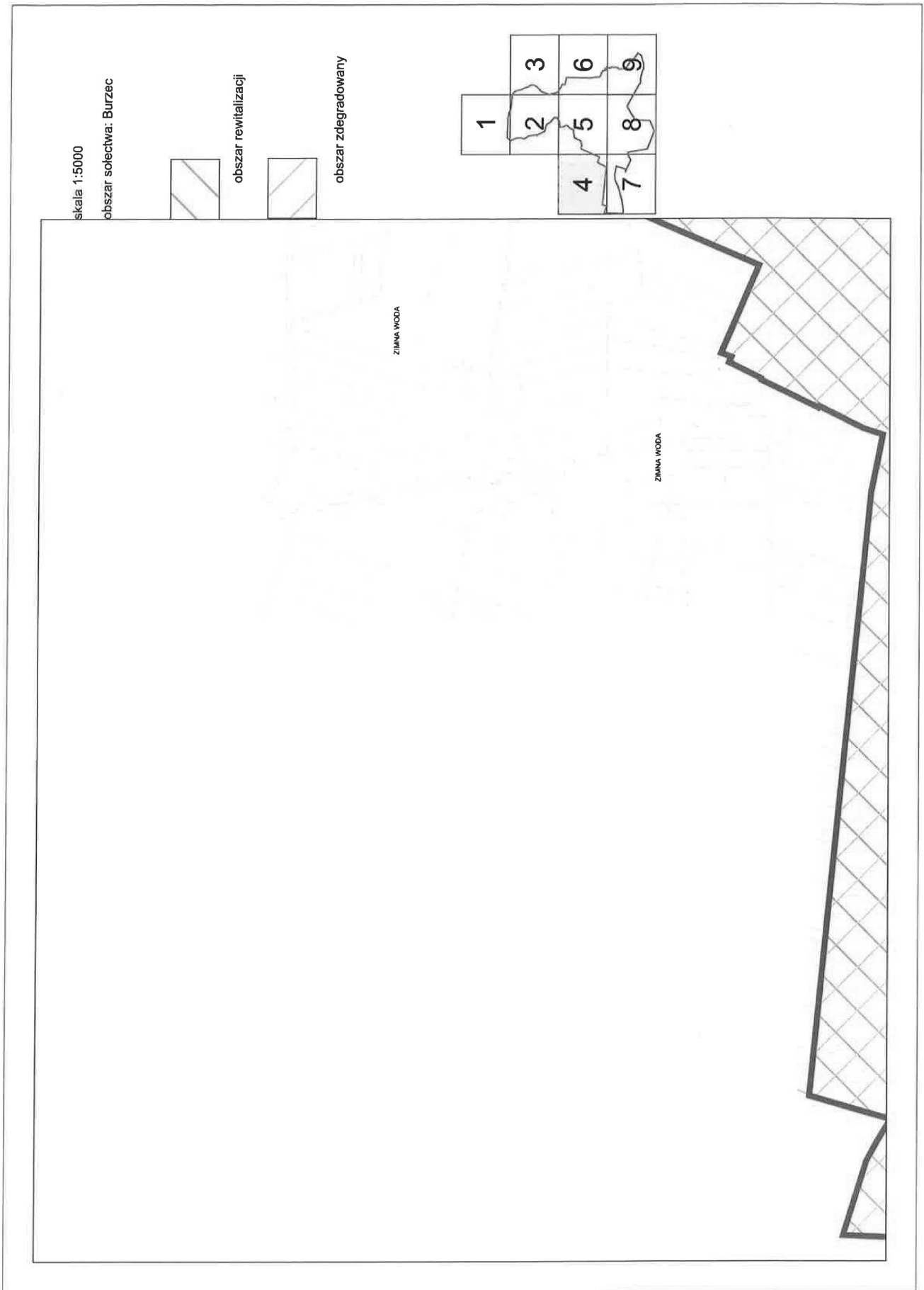


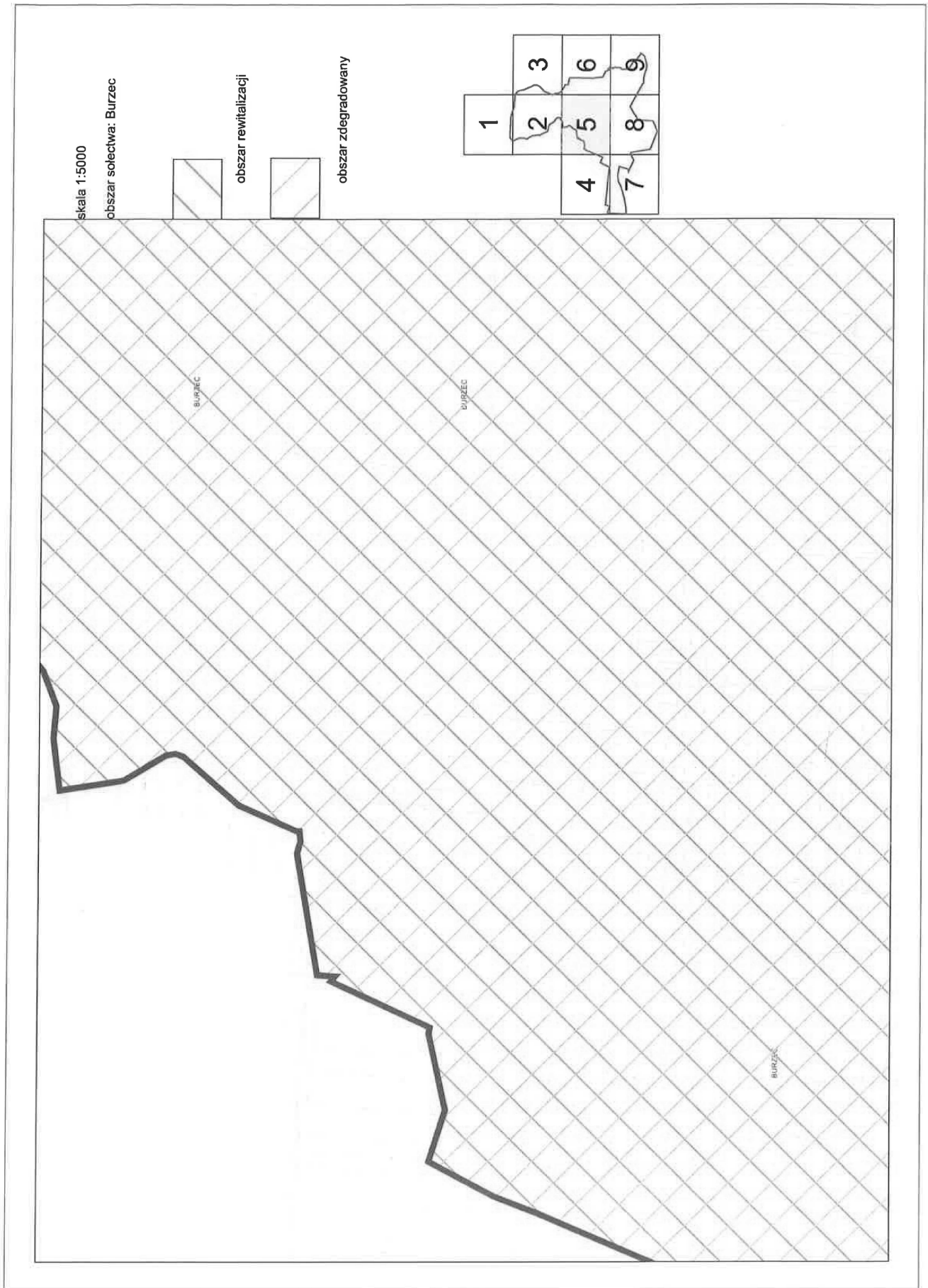
obszar zdegradowany

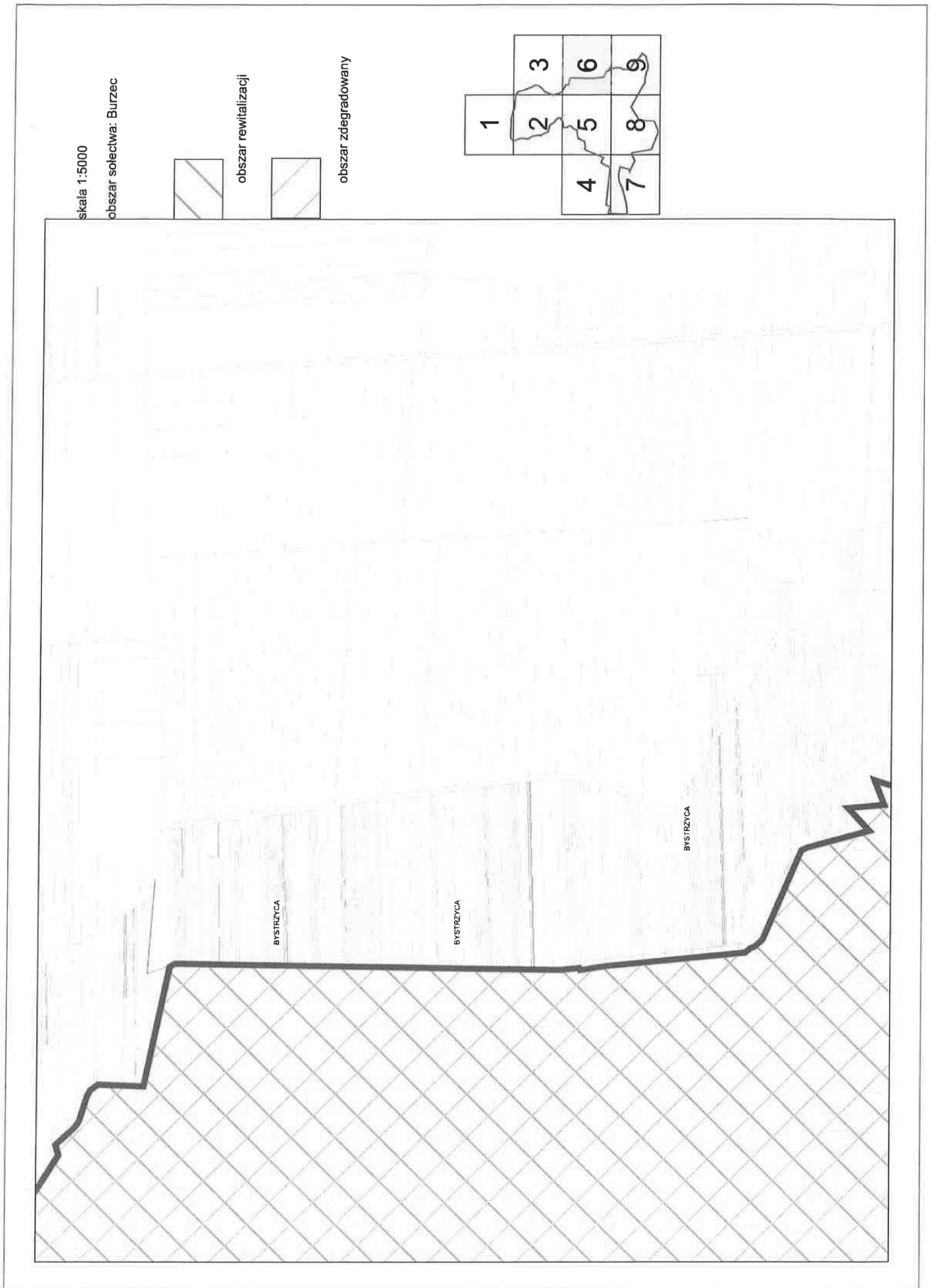


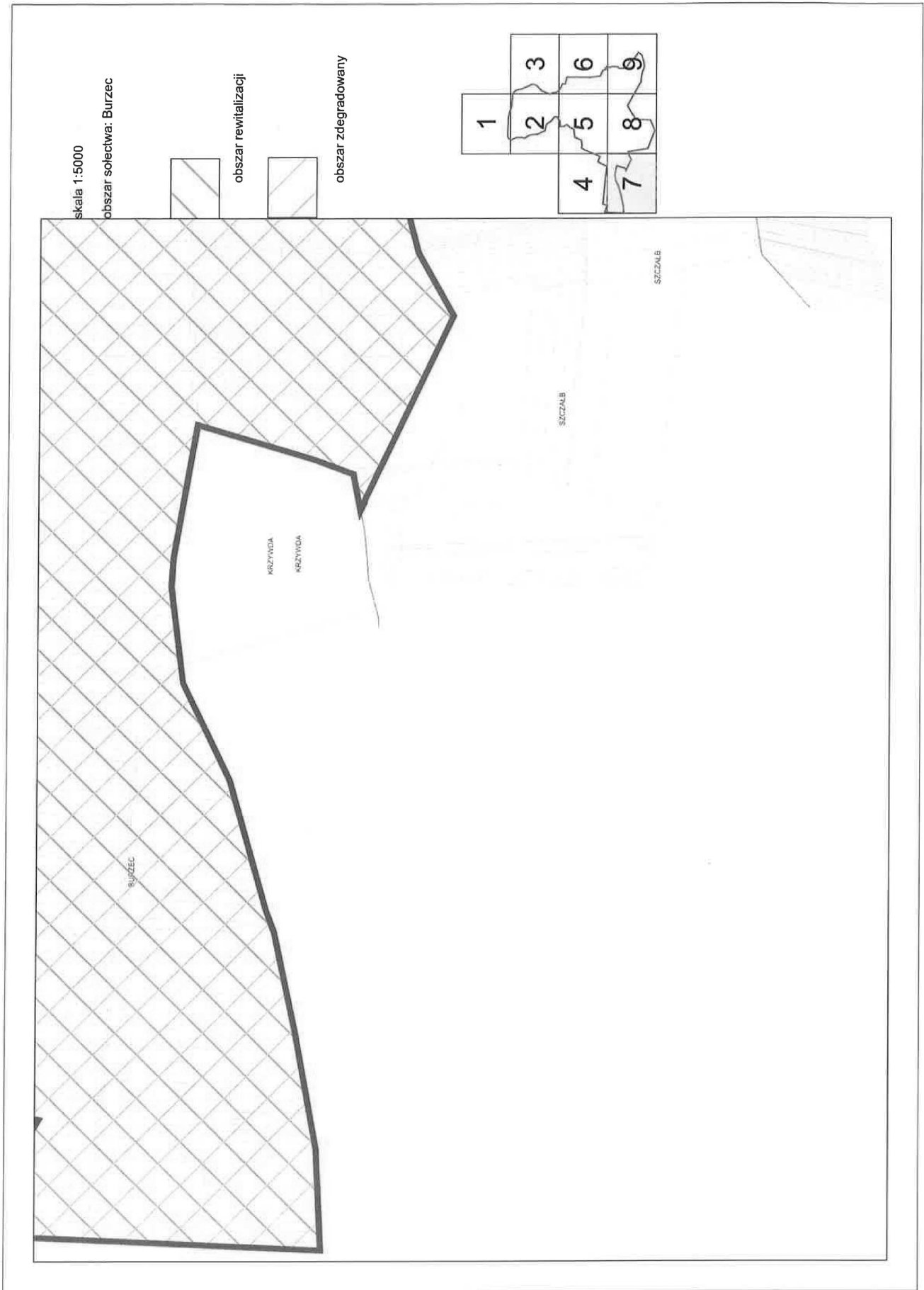


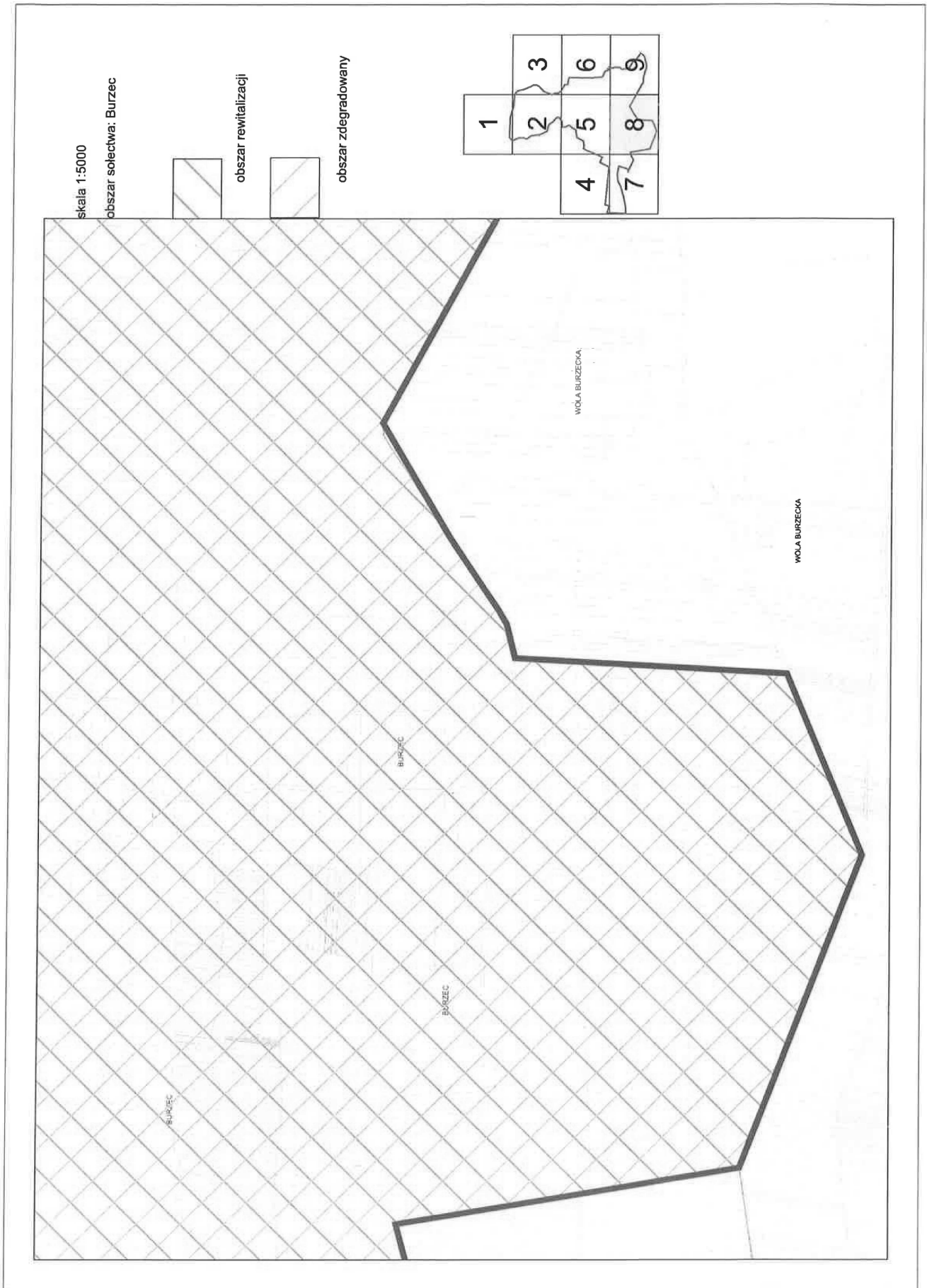


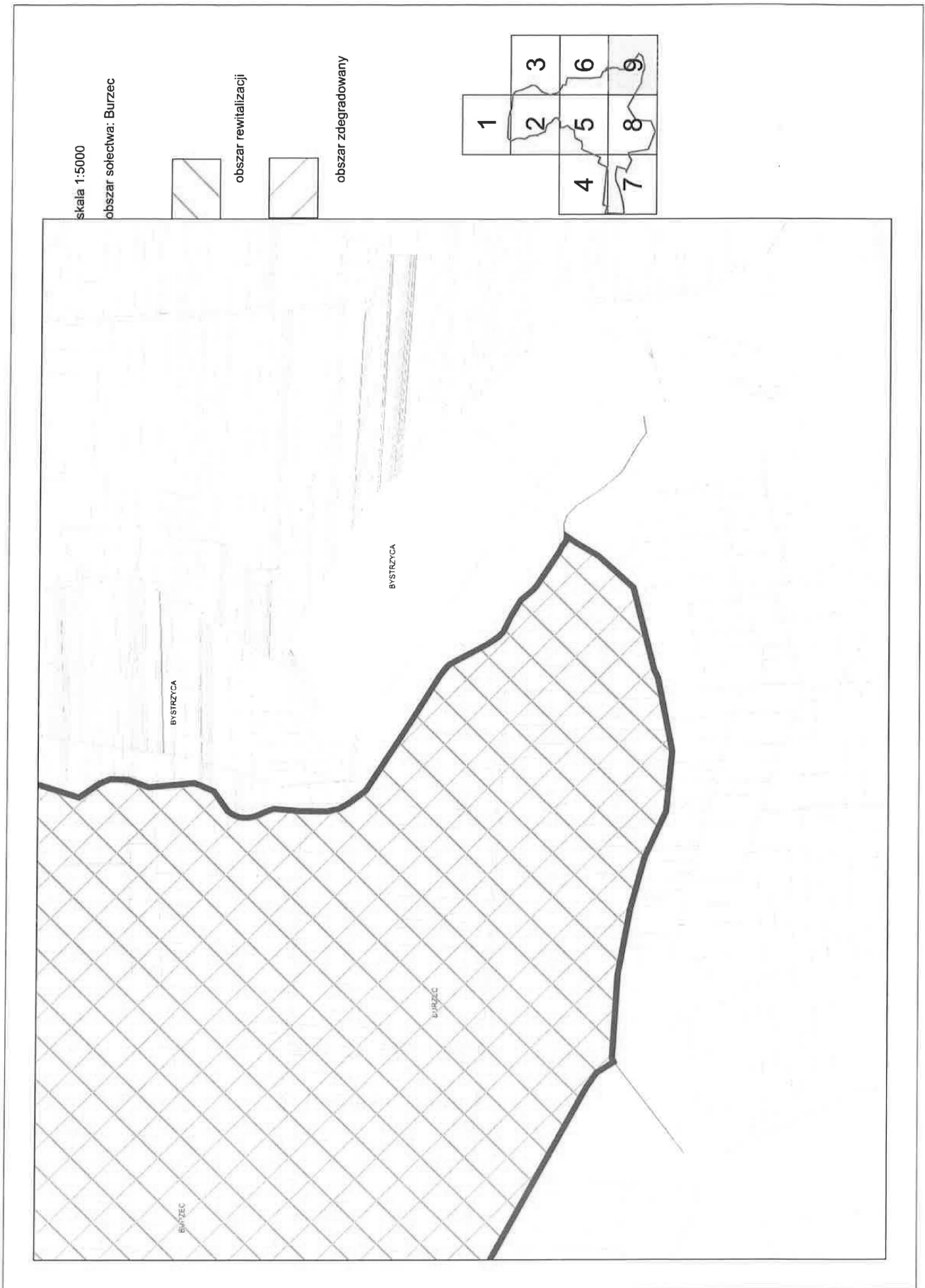












Załącznik Nr 2 do uchwały Nr XXXVIII/227/2021

Rady Gminy Wojcieszków

z dnia 29 grudnia 2021 r.



skala 1:5000


obszar sołectw:
Wólka Domaszewska, Zofibór



obszar rewitalizacji

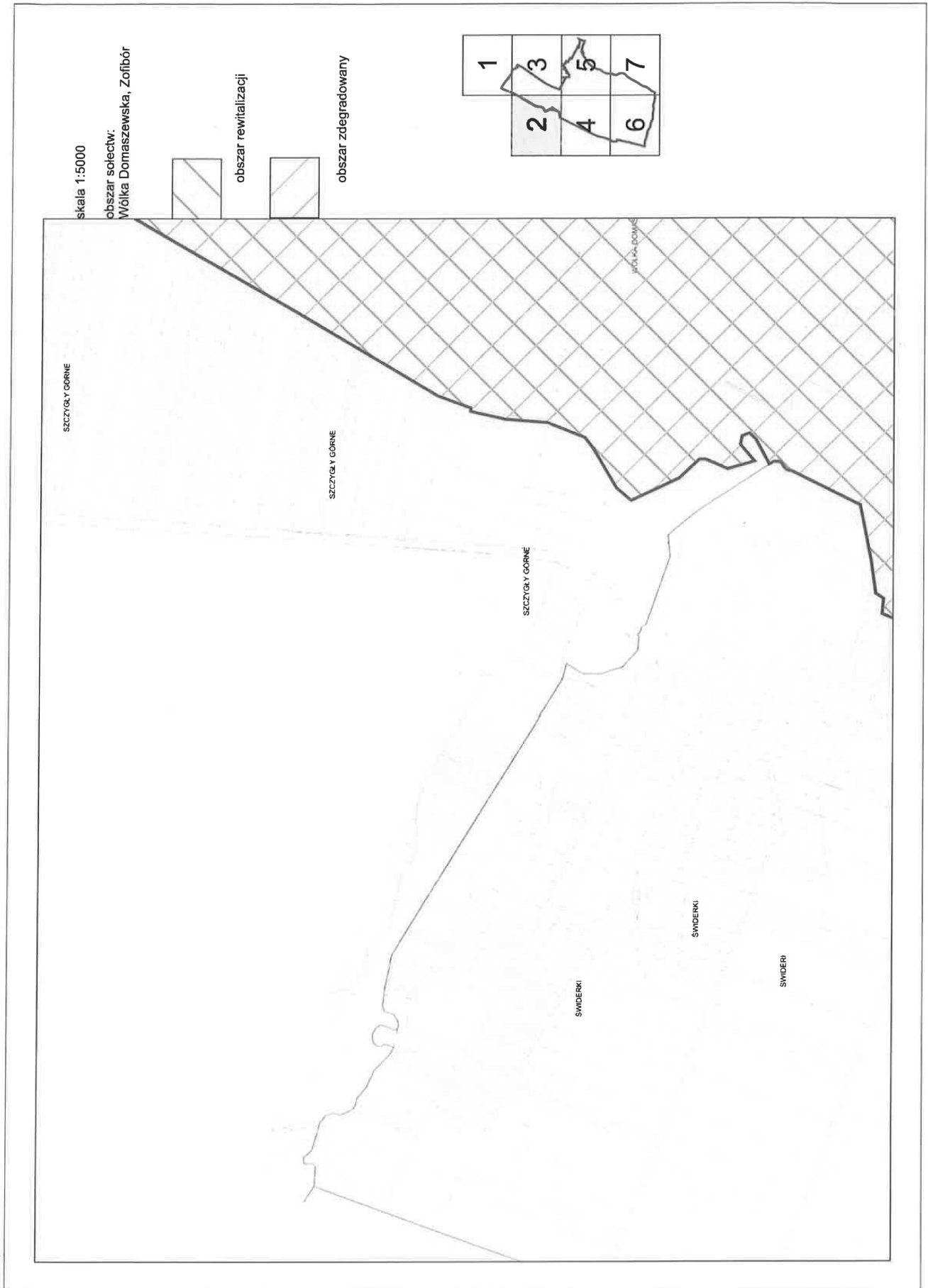


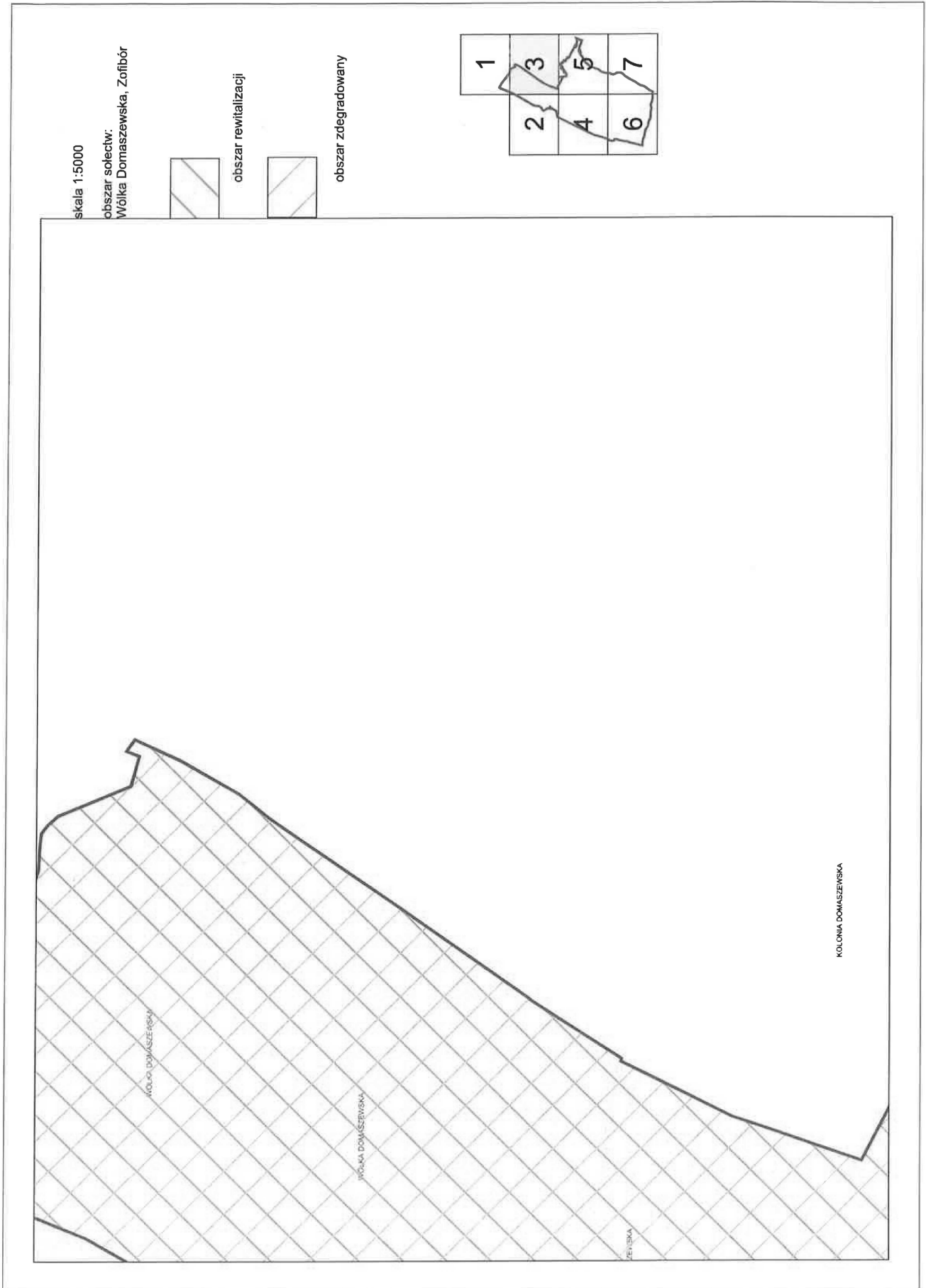
obszar zdegradowany



KOLONIA DOMASZEWSKA

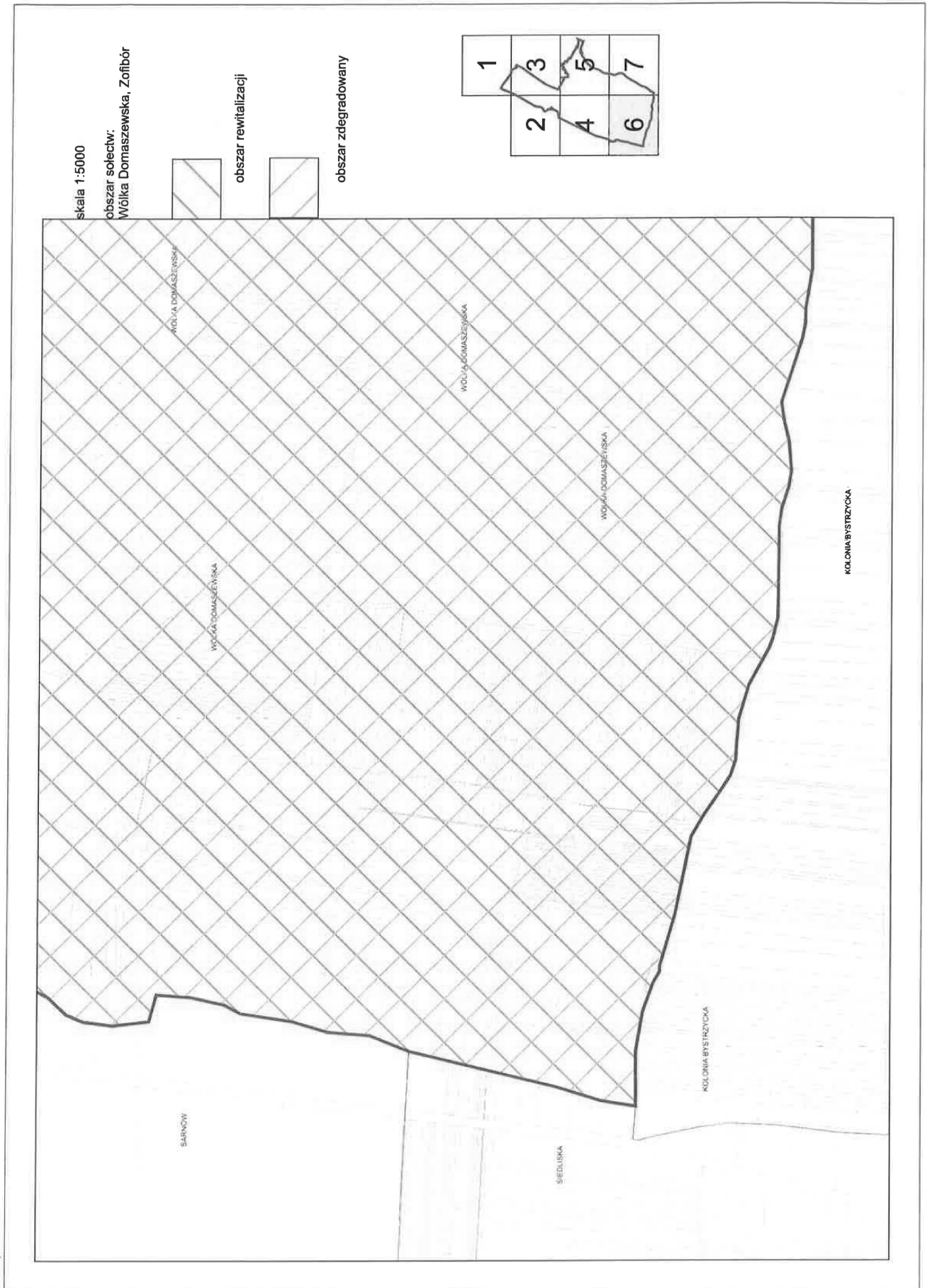
SWIRY

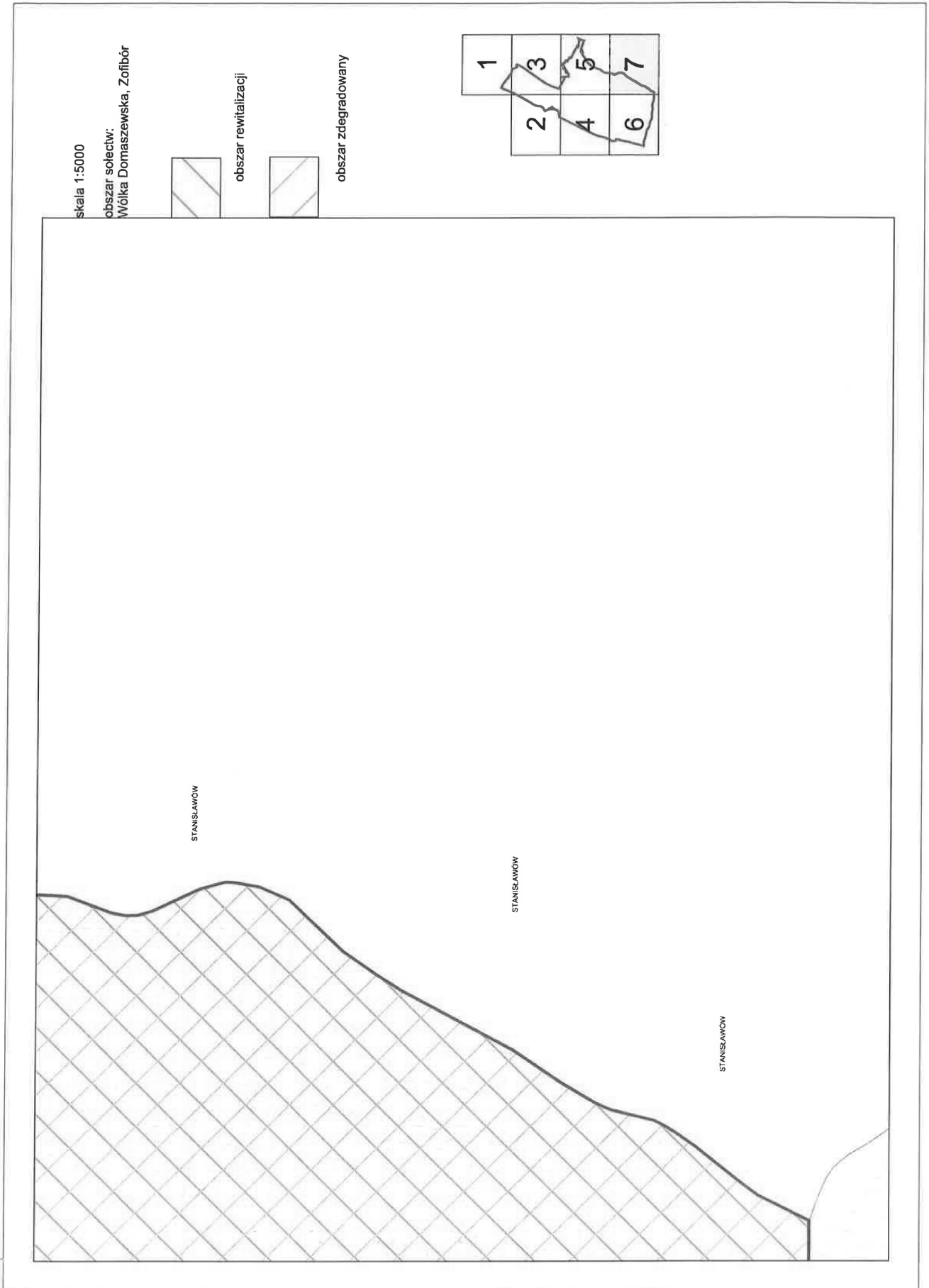












Załącznik Nr 3 do uchwały Nr XXXVIII/227/2021

Rady Gminy Wojcieszków

z dnia 29 grudnia 2021 r.

skala 1:5000

obszar sołectw:
Oszczepalin Pierwszy,
Oszczepalin Drugi



obszar rewitalizacji



obszar zdegradowany

