



DZIENNIK URZĘDOWY

WOJEWÓDZTWA LUBELSKIEGO

Lublin, dnia 19 listopada 2021 r.

Poz. 4817

UCHWAŁA NR XXXV/316/2021 RADY MIEJSKIEJ W PIASKACH

z dnia 24 września 2021 r.

w sprawie uchwalenia zmiany miejscowego planu zagospodarowania przestrzennego Gminy Piaski - Obszar Nr 7.

Na podstawie art. 18 ust. 2 pkt 5 ustawy z dnia 8 marca 1990 r. o samorządzie gminnym (t.j. Dz. U. z 2021 r., poz. 1372) oraz art. 20 ust. 1 ustawy z dnia 27 marca 2003 r. o planowaniu i zagospodarowaniu przestrzennym (t.j. Dz. U. 2021 r., poz. 741 ze zm.), w związku z Uchwałą Nr XI/105/2019 Rady Miejskiej w Piaskach z dnia 28 czerwca 2019 r. w sprawie przystąpienia do sporządzenia zmiany miejscowego planu zagospodarowania przestrzennego Gminy Piaski – Obszary 1-40 oraz stwierdzając, że niniejsza uchwała nie narusza ustaleń studium uwarunkowań i kierunków zagospodarowania przestrzennego Gminy Piaski, przyjętego Uchwałą Nr XXII/172/2005 Rady Miejskiej w Piaskach z dnia 25 lutego 2005 r. i zmienionego Uchwałą Nr XVI/140/2015 Rady Miejskiej w Piaskach z dnia 4 grudnia 2015 r. oraz Uchwałą Nr XXI/178/2020 Rady Miejskiej w Piaskach z dnia 30 kwietnia 2020 r. uchwała się, co następuje:

Rozdział 1. Przepisy ogólne

§ 1. 1. Uchwała się zmianę miejscowego planu zagospodarowania przestrzennego Gminy Piaski - Obszar Nr 7 (działka nr ew. 11/4, obręb Bystrzejowice A Reforma) w Gminie Piaski, zwaną dalej „planem”.

2. Plan obejmuje obszar, którego granice wskazano na rysunku planu, sporządzonym w skali 1:1000, stanowiącym załącznik nr 1 do niniejszej uchwały i będącym jej integralną częścią.

3. Załącznikami do uchwały są:

- 1) rozstrzygnięcie o sposobie rozpatrzenia uwag do projektu planu, stanowiące załącznik nr 2;
- 2) rozstrzygnięcie o sposobie realizacji zapisanych w planie inwestycji z zakresu infrastruktury technicznej, które należą do zadań własnych gminy oraz zasadach ich finansowania, stanowiące załącznik nr 3;
- 3) dane przestrzenne, stanowiące załącznik nr 4.

§ 2. 1 W planie ustala się:

- 1) przeznaczenie terenów oraz linie rozgraniczające tereny o różnym przeznaczeniu lub różnych zasadach zagospodarowania;
- 2) zasady ochrony i kształtowania ładu przestrzennego;
- 3) zasady ochrony środowiska, przyrody i krajobrazu;
- 4) zasady kształtowania krajobrazu;
- 5) zasady kształtowania zabudowy oraz wskaźniki zagospodarowania terenu, maksymalną i minimalną intensywność zabudowy jako wskaźnik powierzchni całkowitej zabudowy w odniesieniu do powierzchni działki budowlanej, minimalny udział procentowy powierzchni biologicznie czynnej

w odniesieniu do powierzchni działki budowlanej, maksymalną wysokość zabudowy, minimalną liczbę miejsc do parkowania, w tym miejsca przeznaczone na parkowanie pojazdów zaopatrzonych w kartę parkingową i sposób ich realizacji oraz linie zabudowy i gabaryty obiektów;

- 6) szczegółowe zasady i warunki scalania i podziału nieruchomości objętych planem;
- 7) szczególne warunki zagospodarowania terenów oraz ograniczenia w ich użytkowaniu, w tym zakaz zabudowy;
- 8) zasady modernizacji, rozbudowy i budowy systemu komunikacji i infrastruktury technicznej;
- 9) sposób i termin tymczasowego zagospodarowania, urządzania i użytkowania terenów;
- 10) stawki procentowe, na podstawie których ustala się opłatę związaną ze wzrostem wartości nieruchomości, określoną przepisami ustawy o planowaniu i zagospodarowaniu przestrzennym;
- 11) sposób usytuowania obiektów budowlanych w stosunku do dróg, kolorystykę obiektów budowlanych oraz pokrycie dachów;
- 12) minimalną powierzchnię nowo wydzielonych działek budowlanych.

2. W planie nie określa się, ze względu na brak ich występowania w granicach planu:

- 1) zasad ochrony dziedzictwa kulturowego i zabytków, w tym krajobrazów kulturowych, oraz dóbr kultury współczesnej;
- 2) wymagań wynikających z potrzeb kształtowania przestrzeni publicznych;
- 3) granic i sposobów zagospodarowania terenów lub obiektów podlegających ochronie, na podstawie odrębnych przepisów, terenów górniczych, a także obszarów szczególnego zagrożenia powodzią, obszarów osuwania się mas ziemnych, krajobrazów priorytetowych określonych w audycie krajobrazowym oraz w planach zagospodarowania przestrzennego województwa.

§ 3. 1. Ilekroć w przepisach niniejszej uchwały jest mowa o:

- 1) **nieprzekraczalnych liniach zabudowy** – należy przez to rozumieć wyznaczoną na rysunku planu linię, przed którą zakazuje się lokalizacji nowo realizowanych obiektów budowlanych z wyłączeniem obiektów liniowych i sieci technicznych; poza tę linię mogą wystawać nie więcej niż 2 m elementy budynku, takie jak okapy, dachy oraz balkony, a także części budynku określone w przepisach szczegółowych dla wybranych terenów;
- 2) **przepisach odrębnych** – należy przez to rozumieć przepisy ustaw wraz z aktami wykonawczymi, normy branżowe oraz ograniczenia w dysponowaniu terenu wynikające z prawomocnych decyzji administracyjnych;
- 3) **przeznaczeniu dopuszczalnym** – należy przez to rozumieć przeznaczenie inne niż podstawowe, które może być realizowane na działce budowlanej;
- 4) **przeznaczeniu podstawowym** – należy przez to rozumieć rodzaj przeznaczenia, które zostało ustalone, jako jedyne lub przeważające na działce budowlanej;
- 5) **terenie** – należy przez to rozumieć fragment obszaru objętego planem, dla którego w planie ustalono przeznaczenie oraz zasady zabudowy i zagospodarowania, wydzielony na rysunku linią rozgraniczającą, oznaczony symbolem literowym identyfikującym przeznaczenie terenu, w tym określającym klasyfikację funkcjonalną dróg;
- 6) **usługach wbudowanych** – należy przez to rozumieć pomieszczenia w budynku o funkcji innej niż budynek usługowy przeznaczone na nieuciążliwą działalność niepolegającą na wytwarzaniu dóbr metodami przemysłowymi, która zgodnie z przepisami odrębnymi nie jest zaliczana do przedsięwzięć mogących zawsze znacząco oddziaływać na środowisko oraz która nie powoduje przekroczenia standardów jakości środowiska poza terenem lub lokalem, do którego prowadzący działalność posiada tytuł prawny.

2. Inne pojęcia i określenia użyte w planie, a nie zdefiniowane, należy rozumieć zgodnie z obowiązującymi przepisami prawa.

§ 4. 1. Następujące oznaczenia graficzne na rysunkach planu są obowiązującymi jego ustaleniami:

- 1) granica obszaru objętego planem,
- 2) linie rozgraniczające tereny o różnym przeznaczeniu lub różnych zasadach zagospodarowania,
- 3) przeznaczenie terenów;
- 4) linia zabudowy nieprzekraczalna,
- 5) wymiarowanie odległości podane w metrach.

2. Pozostałe oznaczenia graficzne na rysunkach planu są oznaczeniami informacyjnymi.

Rozdział 2. Ustalenia ogólne

§ 5. 1. Ustala się następujące podstawowe przeznaczenia terenów:

- 1) teren zabudowy mieszkaniowej jednorodzinnej – oznaczony na rysunku planu symbolem MN;
- 2) teren komunikacji: droga wewnętrzna – oznaczona na rysunku planu symbolem KDW.

2. Ustala się linie rozgraniczające tereny o różnym przeznaczeniu lub różnych zasadach zagospodarowania zgodnie z rysunkami planu.

§ 6. Zasady ochrony i kształtowania ładu przestrzennego:

- 1) ustala się zasady lokalizacji obiektów budowlanych poprzez wyznaczenie nieprzekraczalnych linii zabudowy - zgodnie z rysunkami planu,
- 2) parametry zabudowy i zagospodarowania terenów - zgodnie z ustaleniami szczegółowymi dla poszczególnych terenów.

§ 7. Ustala się zasady ochrony środowiska, przyrody i krajobrazu oraz zasady kształtowania krajobrazu:

- 1) nakaz ochrony wartości przyrodniczych i krajobrazowych występujących w granicach planu w oparciu o przepisy odrębne dotyczące ochrony środowiska i przyrody;
- 2) dopuszcza się lokalizację przedsięwzięć mogących potencjalnie znacząco oddziaływać na środowisko z zakresu obiektów infrastruktury technicznej i komunikacyjnej;
- 3) ustala się kwalifikację terenu zabudowy mieszkaniowej jednorodzinnej, oznaczonego na rysunku planu symbolem MN, w zakresie przestrzegania dopuszczalnych poziomów hałasu jako „terenów zabudowy mieszkaniowej jednorodzinnej”;
- 4) nakaz zapewnienia minimalnego udziału procentowego powierzchni biologicznie czynnej na działce budowlanej - zgodnie z ustaleniami szczegółowymi dla terenów.

§ 8. 1. Ustala się zasady kształtowania zabudowy oraz wskaźniki zagospodarowania terenu, maksymalną i minimalną intensywność zabudowy jako wskaźnik powierzchni całkowitej zabudowy w odniesieniu do powierzchni działki budowlanej, minimalny udział procentowy powierzchni biologicznie czynnej

w odniesieniu do powierzchni działki budowlanej, maksymalny udział procentowy powierzchni zabudowy na działce budowlanej, maksymalną wysokość zabudowy, w tym liczbę kondygnacji, materiały oraz kolorystykę elewacji i dachów oraz kąt nachylenia połaci dachowych – zgodnie z ustaleniami szczegółowymi dla poszczególnych terenów.

2. Ustala się następujące zasady lokalizacji miejsc do parkowania:

- 1) nakaz lokalizacji miejsc do parkowania na terenie własnej działki budowlanej;
- 2) nakaz zapewnienia następujących minimalnych wskaźników parkingowych:
 - a) dla zabudowy mieszkaniowej jednorodzinnej – nie mniej niż 2 miejsca do parkowania na 1 lokal mieszkalny,
 - b) dla usług wbudowanych - nie mniej niż 2 miejsca do parkowania na każde 100 m² powierzchni użytkowej usług;

3) nakaz organizacji miejsc do parkowania dla samochodów, z których korzystają osoby niepełnosprawne, zaopatrzone w kartę parkingową, w ilości zgodnej w przepisami odrębnymi.

§ 9. Ustala się następujące szczegółowe zasady i warunki scalania i podziału nieruchomości zgodnie z przepisami odrębnymi o gospodarce nieruchomościami:

- 1) minimalna powierzchnia działek – 800 m²;
- 2) minimalna szerokość frontu działek – 18 m;
- 3) kąt położenia granic działek w stosunku do linii rozgraniczających dróg – od 70° do 110°;
- 4) dla działek przeznaczonych pod infrastrukturę techniczną i drogi dopuszcza się zastosowanie parametrów innych, niż wskazane w pkt. 1 – 3).

§ 10. Ustala się następujące szczególne warunki zagospodarowania terenu oraz ograniczenia w jego użytkowaniu:

- 1) dla obszaru trudnych warunków gruntowych (wysoki poziom wód gruntowych) - nakaz zagospodarowania terenów zgodnie z przepisami odrębnymi dotyczącymi ochrony środowiska i przyrody oraz geotechnicznych warunków posadowienia obiektów budowlanych;
- 2) dla obszarów zdrenowanych - nakaz przebudowy lub likwidacji urządzeń drenarskich zgodnie z przepisami odrębnymi prawa wodnego;
- 3) zakaz lokalizacji zakładów o zwiększonym lub dużym ryzyku wystąpienia poważnych awarii;
- 4) zakaz lokalizacji składowisk opału i odpadów oraz złomowisk.

§ 11. Zasady modernizacji, rozbudowy i budowy systemu komunikacji: dopuszcza się realizację dróg wewnętrznych, nie wyznaczonych na rysunku planu, o następujących parametrach:

- a) szerokość drogi wewnętrznej – nie mniej niż 5 m;
- b) dla dróg nieprzelotowych o długości powyżej 60 m na końcu drogi należy wydzielić plac do zawracania samochodów o wymiarach nie mniejszych niż 12,5 m x 12,5 m;
- c) na skrzyżowaniach dróg wewnętrznych ustala się realizację narożnych ścieżek linii rozgraniczających o bokach nie mniejszych niż 5 x 5 m;
- d) na skrzyżowaniu drogi wewnętrznej i drogi publicznej ustala się realizację narożnych ścieżek linii rozgraniczających o bokach nie mniejszych niż 5 x 5 m.

§ 12. Zasady dotyczące modernizacji, rozbudowy i budowy systemów infrastruktury technicznej:

- 1) dopuszcza się budowę, modernizację, przebudowę oraz rozbudowę sieci, obiektów i urządzeń infrastruktury technicznej - zgodnie z przepisami odrębnymi;
- 2) ustala się lokalizację infrastruktury technicznej w liniach rozgraniczających dróg - zgodnie z przepisami odrębnymi;
- 3) w przypadku braku możliwości spełnienia warunku pkt 2 dopuszcza się lokalizowanie sieci infrastruktury technicznej na terenach o innym przeznaczeniu - zgodnie z przepisami odrębnymi;
- 4) w zakresie infrastruktury wodociągowej:
 - a) ustala się zaopatrzenie w wodę z istniejącej lub projektowanej sieci wodociągowej,
 - b) dopuszcza się tymczasowe zaopatrzenie w wodę z ujęć indywidualnych do czasu realizacji sieci wodociągowej;
- 5) w zakresie infrastruktury kanalizacyjnej:
 - a) ustala się obowiązek odprowadzania ścieków komunalnych do systemu kanalizacji zbiorczej;
 - b) dopuszcza się tymczasowe gromadzenie ścieków w szczelnych zbiornikach bezodpływowych na terenie działki budowlanej do czasu realizacji sieci kanalizacyjnej lub stosowanie oczyszczalni przydomowych;

- 6) w zakresie zagospodarowania wód opadowych i roztopowych ustala się zagospodarowywanie wód opadowych i roztopowych w granicach własnej działki budowlanej z możliwością odprowadzenia ich nadmiaru do gruntu zgodnie z przepisami odrębnymi lub do systemu kanalizacji deszczowej po jej wybudowaniu;
- 7) w zakresie zaopatrzenia w ciepło ustala się ogrzewanie budynków z indywidualnych źródeł ciepła z wykorzystaniem paliw płynnych, paliw stałych odnawialnych, z biomasy, energii elektrycznej, źródeł geotermalnych, energii słonecznej, z urządzeń kogeneracyjnych oraz innych źródeł energii, których stosowanie jest zgodne z przepisami odrębnymi z zakresu ochrony środowiska;
- 8) w zakresie infrastruktury gazowej ustala się zaopatrzenie w gaz z istniejących lub projektowanych gazociągów średniego i niskiego ciśnienia;
- 9) w zakresie zaopatrzenia w energię elektryczną:
 - a) ustala się zasilanie w oparciu o istniejącą lub projektowaną sieć energetyczną średniego i niskiego napięcia,
 - b) dopuszcza się stosowanie na potrzeby wytwarzania energii elektrycznej urządzeń kogeneracji oraz odnawialnych źródeł energii, w tym sytuowanych na dachach budynków instalacji fotowoltaicznych do 100 kW,
 - c) ustala się zakaz lokalizowania elektrowni wiatrowych;
- 10) w zakresie łączności publicznej dopuszcza się realizację sieci, obiektów i urządzeń - zgodnie z przepisami odrębnymi;
- 11) w zakresie gospodarki odpadami ustala się gromadzenie i selekcję odpadów na posesjach w urządzeniach przystosowanych do ich gromadzenia, zgodnie z systemem gospodarowania odpadami komunalnymi gminy.

§ 13. W zakresie sposobu i terminu tymczasowego zagospodarowania, urządzania i użytkowania terenów, ustala się:

- 1) nie określa się sposobu i terminu tymczasowego zagospodarowania, urządzania i użytkowania terenu;
- 2) dopuszcza się sytuowanie tymczasowych obiektów budowlanych i urządzeń służących obsłudze budowy.

§ 14. Ustala się stawki procentowe, na podstawie których ustala się opłatę związaną ze wzrostem wartości nieruchomości, określoną przepisami ustawy o planowaniu i zagospodarowaniu przestrzennym, dla terenu oznaczonego w planie symbolem MN - w wysokości 20 %, a dla terenu oznaczonego w planie symbolem KDW - w wysokości 1 %.

§ 15. Ustala się uwzględnianie ustaleń szczegółowych łącznie z ustaleniami ogólnymi.

Rozdział 3.

Ustalenia szczegółowe dla poszczególnych terenów

§ 16. Dla terenu zabudowy mieszkaniowej jednorodzinnej, oznaczonego na rysunku planu symbolem MN ustala się:

- 1) przeznaczenie terenu:
 - a) podstawowe: zabudowa mieszkaniowa jednorodzinna;
 - b) dopuszczalne: usługi wbudowane o powierzchni całkowitej nieprzekraczającej 30 % powierzchni całkowitej budynku, urządzenia budowlane, budynki garażowe i gospodarcze o powierzchni zabudowy do 100 m², zieleń urządzona, infrastruktura techniczna, drogi wewnętrzne;
- 2) zasady kształtowania zabudowy i wskaźniki zagospodarowania terenu:
 - a) zabudowa w formie budynków wolnostojących,
 - b) wskaźnik maksymalnej intensywności zabudowy – 0,7,
 - c) wskaźnik minimalnej intensywności zabudowy – 0,01,

- d) minimalny udział powierzchni biologicznie czynnej w odniesieniu do powierzchni działki budowlanej – 40 %,
 - e) maksymalny udział powierzchni zabudowy na działce budowlanej – 35 %,
 - f) maksymalna wysokość zabudowy, w tym ilość kondygnacji:
 - dla budynków mieszkalnych – 10 m i nie więcej niż 2 kondygnacje nadziemne;
 - dla budynków garażowych i gospodarczych – 6 m i nie więcej niż 1 kondygnacja nadziemna,
 - g) nachylenie połaci dachowych – do 45°,
 - h) kolorystyka i materiały dachów – zakazuje się stosowania jaskrawej kolorystyki; dla dachów o kącie nachylenia połaci dachowych powyżej 10° dopuszcza się zastosowanie pokryć dachowych z dachówki i blachy w odcieniach czerwieni zbliżonych do koloru naturalnej dachówki ceramicznej, brązu, szarości i grafitu; dla dachów o kącie nachylenia połaci dachowych do 10° dopuszcza się zastosowanie dowolnych pokryć dachowych,
 - i) kolorystyka i materiały elewacji – zakazuje się stosowania jaskrawej kolorystyki; dopuszcza się materiały naturalne: cegłę ceramiczną w naturalnych odcieniach czerwieni, w kolorze żółci, szarości i grafitu, beton architektoniczny, drewno i materiały imitujące drewno, szkło, tynki i blachę w kolorach nawiązujących do naturalnych odcieni cegły ceramicznej, szarości i grafitu lub w kolorach pastelowych,
 - j) minimalna powierzchnia nowo wydzielanej działki budowlanej: 800 m²,
- 3) obsługa komunikacyjna: z drogi wewnętrznej, oznaczonej na rysunku planu symbolem KDW.
- § 17. Dla terenu komunikacji: drogi wewnętrznej, oznaczonej na rysunku planu symbolem KDW ustala się.
- 1) przeznaczenie terenu: droga wewnętrzna z dopuszczeniem infrastruktury technicznej i ścieżek rowerowych;
 - 2) zasady kształtowania zabudowy i wskaźniki zagospodarowania terenu:
 - a) zakaz zabudowy kubaturowej,
 - b) minimalny udział powierzchni biologicznie czynnej – 1 %;
 - 3) zasady realizacji: szerokość części drogi w liniach rozgraniczających: 5 m.

Rozdział 4.

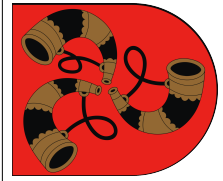
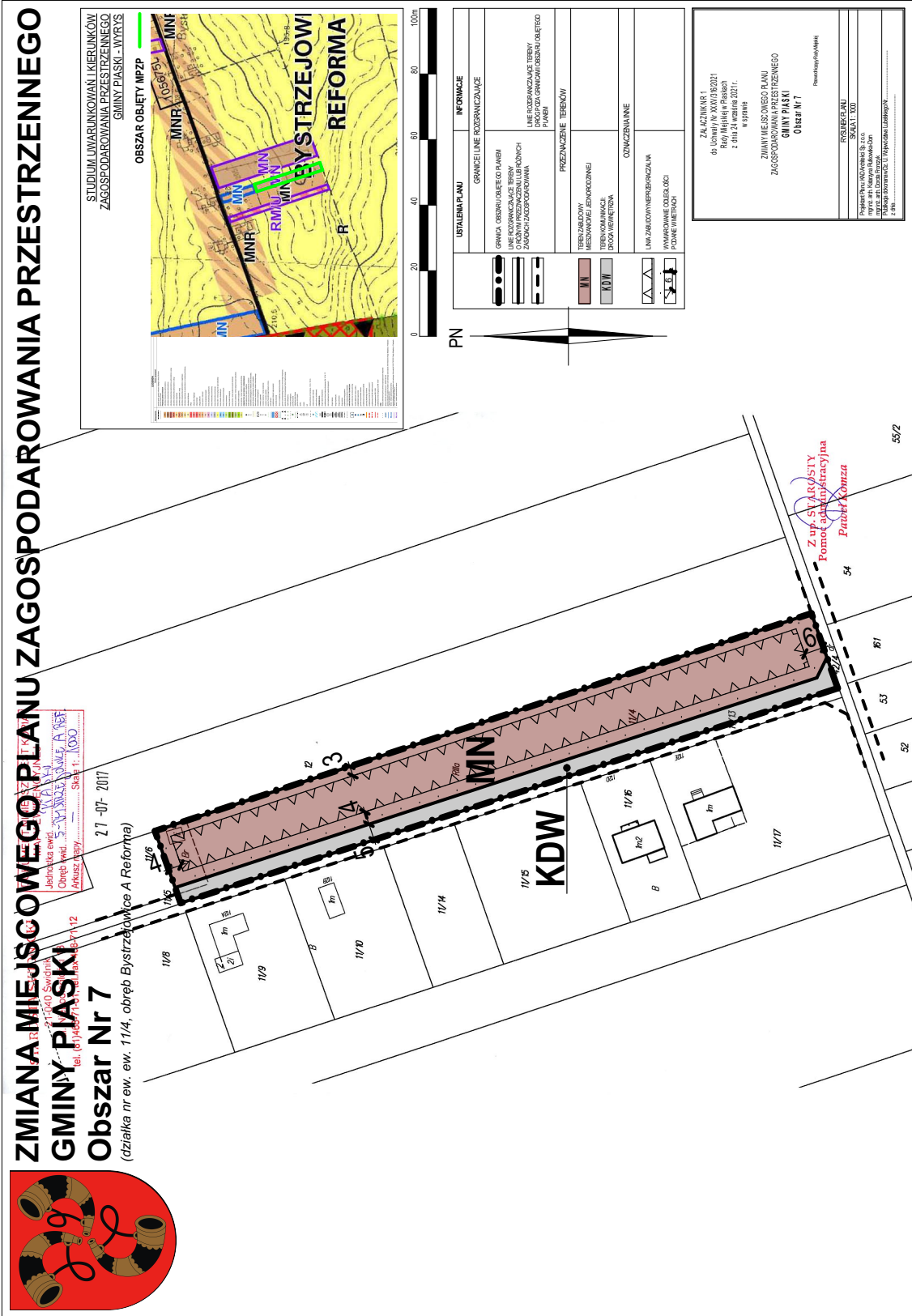
§ 18. Na obszarze objętym planem tracą moc ustalenia Miejscowego planu zagospodarowania przestrzennego Gminy Piaski, uchwalonego Uchwałą Nr XXXI/221/2001 Rady Miejskiej w Piaskach z dnia 28 grudnia 2001 r.

§ 19. Wykonanie uchwały powierza się Burmistrzowi Piask.

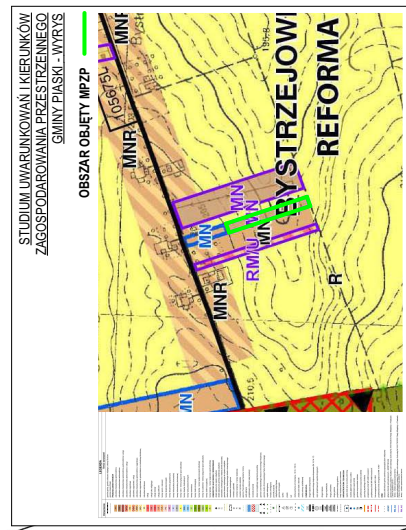
§ 20. Uchwała wchodzi w życie po upływie 14 dni od dnia jej ogłoszenia w Dzienniku Urzędowym Województwa Lubelskiego.

Przewodniczący Rady
Miejskiej

Paweł Podgórski



21-07-2017
 Jednostka ewid. 11/4
 Obręb wzd. 11/4
 Arkusz: 1/12
 Skala: 1:1000



USTALENIA PLANU

| | | |
|--|---|---|
| | GRANICE | GRANICE LINE ROZGRANICZAJĄCE |
| | GRANICE OBSZARU OBEJĘTEGO PLANEM | GRANICE OBSZARU OBEJĘTEGO PLANEM |
| | LINE ROZGRANICZAJĄCE TERENY PRZEZNACZONE DO WYKONANIA PRAC | LINE ROZGRANICZAJĄCE TERENY PRZEZNACZONE DO WYKONANIA PRAC |
| | PRZEZNACZENIE TERENÓW | PRZEZNACZENIE TERENÓW |
| | TERENY ZABUDOWY | TERENY ZABUDOWY |
| | TERENY WYKONANIA PRAC | TERENY WYKONANIA PRAC |
| | LINE ZABUDOWY | LINE ZABUDOWY |
| | OPISZCZENIA | OPISZCZENIA |
| | OPISZCZENIA | OPISZCZENIA |
| | OPISZCZENIA | OPISZCZENIA |

ZAM. SUTKINIA 1
 65-100 Piaski, ul. XXV 183/2021
 Rada Miejska w Piaskach
 z dnia 24 września 2021 r.
 w sprawie
ZMIANY MIEJSCOWEGO PLANU ZAGOSPODAROWANIA PRZESTRZENNEGO GMINY PIASKI
Obszar Nr 7

Projektant: SYLAR, OSTY
 Projektant: SYLAR, OSTY
 Projektant: SYLAR, OSTY
 Projektant: SYLAR, OSTY

**ZAŁĄCZNIK NR 2
do Uchwały Nr XXXV/316/2021
Rady Miejskiej w Piaskach
z dnia 24 września 2021 roku**

**ROZSTRZYGNIĘCIE RADY MIEJSKIEJ
O SPOSOBIE ROZPATRZENIA UWAG**

wniesionych do projektu zmiany miejscowego planu zagospodarowania przestrzennego
Gminy Piaski - Obszar Nr 7
(działka nr ew. 11/4, obręb Bystrzejowice A Reforma)

Na podstawie art. 20 ust. 1 ustawy z dnia 27 marca 2003 r. o planowaniu i zagospodarowaniu przestrzennym (t.j. Dz. U. 2021 r., poz. 741 ze zm.), Rada Miejska w Piaskach stwierdza, że projekt zmiany miejscowego planu zagospodarowania przestrzennego **Gminy Piaski - Obszar Nr 7 (działka nr ew. 11/4, obręb Bystrzejowice A Reforma)** wraz z prognozą oddziaływania na środowisko został wyłożony do publicznego wglądu w dniach: od 4 sierpnia 2021 r. do 24 sierpnia 2021 r.

W wyznaczonym terminie, tj. do dnia 7 września 2021 r., wniesiono 1 uwagę do ww. projektu planu.

W związku z powyższym zaszła konieczność rozstrzygnięcia Burmistrza Piask o sposobie rozpatrzenia uwag. W toku rozstrzygnięcia uwaga została uwzględniona, a do projektu planu wniesiono stosowne korekty.

ZAŁĄCZNIK NR 3
do Uchwały Nr XXXV/316/2021
Rady Miejskiej w Piaskach
z dnia 24 września 2021 roku

ROZSTRZYGNIĘCIE RADY MIEJSKIEJ W PIASKACH
O SPOSOBIE REALIZACJI ZAPISANYCH W PLANIE INWESTYCJI
Z ZAKRESU INFRASTRUKTURY TECHNICZNEJ,
KTÓRE NALEŻĄ DO ZADAŃ WŁASNYCH GMINY
ORAZ ZASADACH ICH FINANSOWANIA
do projektu zmiany miejscowego planu zagospodarowania przestrzennego
Gminy Piaski - Obszar Nr 7
(działka nr ew. 11/4, obręb Bystrzejowice A Reforma)

Obszar planu obejmuje powierzchnię 0,5 ha. Obszar położony jest w obrębie Bystrzejowice A Reforma, w północno-zachodniej części gminy Piaski.

Obszar nie jest zurbanizowany - to aktualnie grunty rolne. Obszar sąsiaduje od strony zachodniej z istniejącą zabudową.

Działka stanowi własność prywatną.

Celem sporządzonego planu jest uaktualnienie ustaleń planu miejscowego w stosunku do zapisów Studium uwarunkowań i kierunków zagospodarowania przestrzennego, a tym samym umożliwienie zagospodarowania o innym niż dotychczasowe przeznaczeniu - zgodnie z aktualnymi potrzebami właściciela, który złożył wniosek w sprawie sporządzenia zmiany planu miejscowego.

Na podstawie art. 20 ust. 1 ustawy z dnia 27 marca 2003 r. o planowaniu i zagospodarowaniu przestrzennym (t.j. Dz. U. 2021 r., poz. 741 ze zm.), art. 211 - 232 ustawy z dnia 27 sierpnia 2009 r. o finansach publicznych (t.j. Dz. U. 2021 r. poz. 305 ze zm.), Rada Miejska w Piaskach stwierdza, że w obszarze planu nie występują inwestycje z zakresu infrastruktury technicznej, które zgodnie z art. 7 ust. 1 pkt. 2 i 3 ustawy z dnia 8 marca 1990 r. o samorządzie gminnym (t.j. Dz. U. z 2021 r., poz. 1372) należą do zadań własnych gminy i służą zaspokajaniu zbiorowych potrzeb mieszkańców.

Załącznik Nr 4 do uchwały Nr XXXV/316/2021

Rady Miejskiej w Piaskach

z dnia 24 września 2021 r.

Zalacznik4.gml

Dane przestrzenne, o których mowa w art. 67a ust. 3 i 5 ustawy z dnia 27 marca 2003 r. o planowaniu i zagospodarowaniu przestrzennym (j.t. Dz.U. z 2020 r. poz. 293 z późn. zm.) ujawnione zostaną po kliknięciu w ikonę