



# DZIENNIK URZĘDOWY

## WOJEWÓDZTWA LUBELSKIEGO

---

Lublin, dnia 28 października 2021 r.

Poz. 4348

### UCHWAŁA NR XLI/286/2021 RADY GMINY ŁUKÓW

z dnia 30 września 2021 r.

#### **w sprawie uchwalenia zmiany miejscowego planu zagospodarowania przestrzennego Gminy Łuków w obszarze wsi Gołaszyn**

Na podstawie art. 18 ust. 2 pkt 5 Ustawy z dnia 8 marca 1990 r. o samorządzie gminnym (tekst jednolity Dz. U. z 2021 r., poz. 1372), art. 3 ust.1, art. 20 ust. 1, art. 27 Ustawy z dnia 27 marca 2003 r. o planowaniu i zagospodarowaniu przestrzennym (tekst jednolity Dz. U. z 2021 r., poz. 741 z późn. zm.) oraz w nawiązaniu do Uchwały Nr XXVIII/204/2020 z dnia 30 września 2020 roku w sprawie przystąpienia do sporządzenia zmiany miejscowego planu zagospodarowania przestrzennego Gminy Łuków w obszarze wsi Gołaszyn, po stwierdzeniu, że projekt zmiany miejscowego planu zagospodarowania przestrzennego nie narusza ustaleń Studium uwarunkowań i kierunków zagospodarowania przestrzennego Gminy Łuków zatwierdzonego Uchwałą Nr XXIV/175/2020 Rady Gminy Łuków z dnia 29 maja 2020 r., Rada Gmina Łuków uchwała, co następuje:

#### **Rozdział 1.**

#### **Przedmiot uchwały**

§ 1. 1. Uchwala się zmianę miejscowego planu zagospodarowania przestrzennego przyjętego Uchwałą Nr XXXVI/215/06 Rady Gminy Łuków z dnia 11 października 2006 r. w sprawie miejscowego planu zagospodarowania przestrzennego gminy Łuków, zwaną dalej zmianą planu.

2. Granica obszaru objętego zmianą planu określona jest w załączniku nr 1 do uchwały.

§ 2. Integralną częścią zmiany planu są załączniki:

- 1) Rysunek zmiany planu w skali 1: 1 000 – załącznik nr 1;
- 2) Rozstrzygnięcie o sposobie rozpatrzenia nieuwzględnionych uwag wniesionych do projektu zmiany planu – załącznik nr 2;
- 3) Rozstrzygnięcie o sposobie realizacji zapisanych w planie inwestycji z zakresu infrastruktury technicznej, które należą do zadań własnych gminy oraz zasadach ich finansowania zgodnie z przepisami o finansach publicznych – załącznik nr 3;
- 4) Dane przestrzenne – załącznik nr 4.

§ 3. Celem regulacji zawartych w niniejszej uchwale jest:

- 1) Ustalenie przeznaczenia oraz zasad zagospodarowania terenów;
- 2) Ochrona interesów publicznych w zakresie spełnienia wymagań ochrony i kształtowania środowiska oraz prawidłowego gospodarowania zasobami przyrody.

§ 4. Ilekroć w dalszych przepisach uchwały jest mowa o:

- 1) Uchwale – należy przez to rozumieć niniejszą uchwałę;
- 2) Zmianie planu – należy przez to rozumieć niniejszą Uchwałę Rady Gminy Łuków wraz z rysunkiem planu stanowiącym załącznik nr 1 do niniejszej uchwały;
- 3) Rysunku zmiany planu – należy przez to rozumieć załącznik nr 1 do niniejszej uchwały zawierający graficzny zapis zmiany planu;
- 4) Przepisach odrębnych – należy przez to rozumieć obowiązujące przepisy określone w ustawach oraz aktach wykonawczych do tych ustaw;
- 5) Liniach rozgraniczających – należy przez to rozumieć linie wyznaczone na rysunku zmiany planu i wydzielające tereny o różnym przeznaczeniu lub różnych zasadach i warunkach zagospodarowania;
- 6) Terenie – należy przez to rozumieć obszar wyznaczony liniami rozgraniczającymi oraz oznaczony symbolem liczbowo-literowym;
- 7) Wysokości zabudowy – rozumie się przez to w przypadku budynków wysokość mierzoną zgodnie z Rozporządzeniem Ministra Infrastruktury z dnia 12 kwietnia 2002 r. w sprawie warunków technicznych, jakim powinny odpowiadać budynki i ich usytuowanie, a w przypadku pozostałych obiektów budowlanych wysokość mierzona od średniego poziomu istniejącego terenu po obrysie zewnętrznym do najwyższej położonego punktu obiektu.

## **Rozdział 2. Ustalenia ogólne**

§ 5. 1. Następujące elementy występujące na rysunku stanowiącym załącznik nr 1 do niniejszej Uchwały, są ustaleniami obowiązującymi:

- 1) Granica obszaru objętego zmianą planu;
- 2) Linie rozgraniczające tereny o różnym przeznaczeniu lub różnych zasadach ich zagospodarowania;
- 3) Symbole identyfikacyjne terenów o różnym przeznaczeniu lub różnych zasadach ich zagospodarowania:
  - a) 1K – teren infrastruktury technicznej kanalizacji;
  - b) 1R – teren rolniczy;
  - c) 1ZN – teren użytków zielonych.

2. Następujące elementy występujące na rysunku stanowiącym załącznik nr 1 do niniejszej uchwały wynikają z przepisów odrębnych i prawomocnych decyzji: GZWP nr 215 Subniecka Warszawska.

3. Następujące elementy występujące na rysunku stanowiącym załącznik nr 1 do niniejszej uchwały są informacjami dodatkowymi niestanowiącymi ustaleń planu: linie rozgraniczające oraz symbole identyfikacyjne tereny o różnym przeznaczeniu lub różnych zasadach zagospodarowania wyznaczone w obowiązującym planie miejscowym zlokalizowane poza obszarem objętym zmianą planu.

§ 6. Ustalenia dotyczące zasad **ochrony i kształtowania ład przestrzennego oraz wymagań wynikających z potrzeb kształtowania przestrzeni publicznych**: wydziela się i określa tereny przeznaczone do zainwestowania i dla innych sposobów zagospodarowania oraz ustala się ich zasady zagospodarowania w przepisach szczegółowych.

§ 7. Ustalenia dotyczące zasad **ochrony środowiska, przyrody i krajobrazu kulturowego**:

- 1) Nie formułuje się ustaleń w zakresie ochrony obszarów objętych formami ochrony przyrody – na obszarze objętym zmianą planu nie występują takie tereny;
- 2) Obowiązuje ochrona wód podziemnych GZWP Nr 215 Subniecka Warszawska polegająca na niepodejmowaniu przedsięwzięć mogących wpływać znacząco na ilość lub jakość wód;
- 3) Nie dopuszcza się lokalizacji inwestycji mogących zawsze znacząco oddziaływać na środowisko w rozumieniu przepisów odrębnych za wyjątkiem inwestycji celu publicznego;

- 4) W granicach obszaru objętego zmianą planu nie dopuszcza się lokalizacji zakładów stwarzających zagrożenie dla zdrowia lub życia ludzi, a w szczególności zagrożenia wystąpienia poważnych awarii w rozumieniu przepisów odrębnych;
- 5) Należy przyjąć rozwiązania technologiczne chroniące przed ponadnormatywną emisją zanieczyszczeń do środowiska.

**§ 8. Ustalenia dotyczące zasad ochrony dziedzictwa kulturowego i zabytków oraz dóbr kultury współczesnej:**

- 1) Na obszarze objętym zmianą planu nie występują obiekty wpisane do rejestru zabytków podlegające prawnej ochronie dóbr kultury na podstawie przepisów odrębnych, stanowiska archeologiczne, ani obiekty wpisane do ewidencji zabytków – nie formułuje się ustaleń w tym zakresie;
- 2) Obowiązuje ochrona przypadkowo dokonanych odkryć zabytków i obiektów archeologicznych oraz znalezisk przedmiotów, co do których istnieje przypuszczenie, że mogą być zabytkami archeologicznymi, wstrzymanie robót w miejscu odkrycia, zabezpieczenie znaleziska i powiadomienie o odkryciu właściwego wojewódzkiego konserwatora zabytków, a jeśli nie jest to możliwe, wójta gminy, zgodnie z przepisami odrębnymi.

**§ 9. Ustalenia dotyczące granic i sposobów zagospodarowania terenów lub obiektów podlegających ochronie**, ustalonych na podstawie odrębnych przepisów: nie formułuje się ustaleń w zakresie ochrony przeciwpowodziowej, osuwania się mas ziemnych oraz terenów górniczych - na obszarze objętym zmianą planu nie znajdują się takie tereny podlegające ochronie;

**§ 10. Ustalenia dotyczące szczegółowych zasad i warunków scalenia i podziału nieruchomości:** na obszarze objętym zmianą planu nie wyznacza się terenów wymagających scalania

i podziału nieruchomości.

**§ 11. Ustalenia dotyczące sposobów i terminów tymczasowego zagospodarowania, urządzenia**

**i użytkowania terenów:** do czasu zagospodarowania zgodnego z ustaleniami niniejszej zmiany planu, dopuszcza się dotychczasowe użytkowanie.

### **Rozdział 3.**

#### **Komunikacja i infrastruktura techniczna**

**§ 12. Ustalenia dotyczące obsługi komunikacyjnej:**

- 1) Obsługa komunikacyjna terenu poprzez drogę na działce ewidencyjnej nr 349 w Gołaszynie przyległą do obszaru objętego zmianą planu;
- 2) Dopuszcza się rozbudowę układu komunikacyjnego poprzez realizację dodatkowych dróg wewnętrznych oraz ciągów pieszo-jezdnych w obrębie terenu budowlanego;
- 3) Ustala się obowiązek zapewnienia miejsc parkingowych.

**§ 13. Ustalenia dotyczące uzbrojenia terenu w sieci i urządzenia zaopatrzenia w wodę:**

- 1) Dopuszcza się budowę sieci wodociągowej;
- 2) Przewody wodociągowe należy prowadzić z zachowaniem odległości i wymogów określonych w przepisach odrębnych.

**§ 14. Ustalenia dotyczące uzbrojenia terenu w sieci i urządzenia odprowadzania i oczyszczania ścieków:**

- 1) Dopuszcza się budowę sieci i urządzeń odprowadzania i oczyszczania ścieków;
- 2) Obowiązuje zakaz zrzutu nieoczyszczonych ścieków do wód powierzchniowych i gruntu;
- 3) Zagospodarowanie wód opadowych nie może naruszać stanu wód na gruncie ze szkodą dla terenów sąsiednich.

**§ 15. Ustalenia dotyczące uzbrojenia terenu w sieci i urządzenia zaopatrzenia w gaz:**

- 1) Dopuszcza się budowę sieci gazowej niskiego i średniego ciśnienia;

- 2) Wzdłuż nowo realizowanych gazociągów należy zachować strefy kontrolowane zgodnie z przepisami odrębnymi;
- 3) Sieci gazowe należy prowadzić zgodnie z aktualnie obowiązującymi przepisami warunków technicznych, jakim powinny odpowiadać sieci gazowe.

**§ 16. Ustalenia dotyczące uzbrojenia terenu w sieci i urządzenia elektroenergetyki:**

- 1) Dopuszcza się budowę sieci elektroenergetycznej napowietrznej i kablowej SN i nN;
- 2) Dopuszcza się budowę słupowych i wewnętrznych stacji transformatorowych w liniach SN;
- 3) Linie SN i nN należy prowadzić po oddzielnych trasach z zastrz. pkt 4;
- 4) W szczególnych przypadkach dopuszcza się lokalizację linii Sn i nN na wspólnej trasie;
- 5) Dopuszcza się w terenie K lokalizację urządzeń o mocy nieprzekraczającej 100 kW wytwarzających energię elektryczną z wykorzystaniem energii słonecznej.

**§ 17. Ustalenia dotyczące uzbrojenia terenu w sieci i urządzenia telekomunikacyjne:** dopuszcza się budowę sieci i urządzeń telekomunikacyjnych, w tym przewodów światłowodowych przy zachowaniu zgodności z przepisami odrębnymi.

**§ 18. Ustalenia dotyczące zaopatrzenia w ciepło:**

- 1) Obowiązuje uwzględnianie wymogów wynikających z przepisów odrębnych określających ograniczenia i zakazy w zakresie eksploatacji instalacji, w których następuje spalanie paliw;
- 2) Dopuszcza się stosowanie urządzeń wytwarzających energię cieplną przy wykorzystaniu energii słonecznej, w szczególności: pompy ciepła, panele słoneczne.

**§ 19. Ustalenia dotyczące gospodarowania odpadami:**

- 1) Nie dopuszcza się składowania odpadów;
- 2) Nie dopuszcza się magazynowania odpadów obcych, nie wytworzonych w wyniku własnej działalności lub bytowania;
- 3) Nie dopuszcza się gromadzenia odpadów w miejscach do tego niewyznaczonych i w sposób umożliwiający przenikanie składników odpadów do środowiska;
- 4) Odbiór i wywóz odpadów zgodnie z zasadami przyjętymi w gminie odrębnymi uchwałami.

**§ 20. Dla obszaru objętego zmianą planu w zakresie ochrony przeciwpożarowej obowiązuje:**

- 1) Zapewnienie pokrycia zapotrzebowania w wodę dla celów przeciwpożarowych, zgodnie z przepisami odrębnymi, przez istniejący i rozbudowywany system zaopatrzenia w wodę;
- 2) Wyposażenie nowo projektowanych przewodów wodociągowych w hydranty zewnętrzne, zgodnie z przepisami i normami obowiązującymi w zakresie ochrony przeciwpożarowej.

**Rozdział 4.  
Ustalenia szczegółowe**

**§ 21. 1. Wyznacza się teren infrastruktury technicznej kanalizacji oznaczony symbolem 1K.**

2. Dla terenu, o którym mowa w ust. 1 ustala się następujące przeznaczenie oraz zasady zagospodarowania:

- 1) Przeznaczenie podstawowe:
  - a) obiekty i urządzenia oczyszczania ścieków,
  - b) sieci kanalizacyjne;
- 2) Przeznaczenie dopuszczalne:
  - a) obiekty zaplecza administracyjnego i socjalno-sanitarnego,
  - b) obiekty magazynowe,
  - c) drogi wewnętrzne i place manewrowe,

- d) sieci, urządzenia i obiekty infrastruktury technicznej,
  - e) zieleni urządzona;
- 3) Parametry i wskaźniki zagospodarowania terenu:
- a) maksymalny wskaźnik powierzchni zabudowy: 60%,
  - b) minimalny wskaźnik powierzchni biologicznie czynnej: 30%,
  - c) wskaźnik intensywności zabudowy:
    - minimalny: 0,01,
    - maksymalny: 0,6,
- 4) Zasady kształtowania zabudowy:
- a) maksymalna wysokość obiektów budowlanych: 8 m,
  - b) forma dachu:
    - dachy płaskie, dwuspadowe lub wielospadowe o symetrycznym kącie nachylenia przeciwległych połaci dachowych do 45°,
    - dopuszcza się doświetlenie oknami połaciowymi, lukarnami, świetlikami.

**§ 22. 1. Wyznacza się teren rolniczy oznaczony symbolem 1R.**

2. Dla terenu, o którym mowa w ust. 1 ustala się następujące przeznaczenie oraz zasady zagospodarowania:

- 1) Przeznaczenie podstawowe:
  - a) uprawy polowe,
  - b) zadrzewienia śródpolne,
- 2) Przeznaczenie dopuszczalne:
  - a) drogi dojazdowe do pól,
  - b) rowy i urządzenia melioracyjne,
  - c) sieci, urządzenia i obiekty infrastruktury technicznej nie wymagające uzyskania zgody na wyłączenie z produkcji rolnej.
- 3) Zasady zagospodarowania terenu:
  - a) zakaz lokalizacji budynków,
  - b) utrzymuje się istniejące urządzenia melioracji wodnych z dopuszczeniem ich konserwacji, modernizacji, remontów i przebudowy,
  - c) obowiązuje zachowanie funkcjonowania układu melioracyjnego, koszty i odpowiedzialność za prawidłowe funkcjonowanie urządzeń melioracyjnych należy zapewnić w ramach prowadzonych inwestycji.

**§ 23. 1. Wyznacza się teren użytków zielonych oznaczony symbolem 1ZN.**

2. Dla terenu, o którym mowa w ust. 1 ustala się następujące przeznaczenie oraz zasady zagospodarowania:

- 1) Przeznaczenie podstawowe:
  - a) łąki,
  - b) pastwiska;
- 2) Przeznaczenie dopuszczalne:
  - a) grunty rolne,
  - b) drogi dojazdowe do pól,

- c) sieci, urządzenia i obiekty infrastruktury technicznej, których realizacja nie wymaga uzyskania zgody na wyłączenia gruntów rolnych z produkcji rolnej;
- 3) Zasady zagospodarowania terenu:
- a) zakaz lokalizacji budynków,
- b) utrzymuje się istniejące urządzenia melioracji wodnych z dopuszczeniem ich konserwacji, modernizacji, remontów i przebudowy,
- c) obowiązuje zachowanie funkcjonowania układu melioracyjnego, koszty i odpowiedzialność za prawidłowe funkcjonowanie urządzeń melioracyjnych należy zapewnić w ramach prowadzonych inwestycji.

#### **Rozdział 5. Przepisy końcowe**

§ 24. Wysokość jednorazowej opłaty w przypadku zbycia nieruchomości, której wartość wzrosła w związku z uchwaleniem niniejszego planu ustala się w wysokości 5 % wzrostu wartości.

§ 25. Wykonanie uchwały powierza się Wójtowi Gminy Łuków.

§ 26. Uchwała wchodzi w życie po upływie 14 dni od jej ogłoszenia w Dzienniku Urzędowym Województwa Lubelskiego.

Przewodniczący Rady Gminy  
Łuków

**Tadeusz Federczyk**



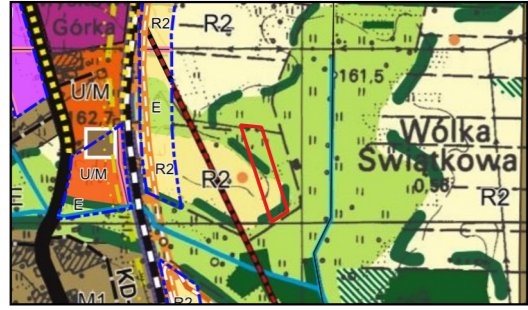
# Zmiana miejscowego planu zagospodarowania przestrzennego Gminy Łuków w obszarze wsi Gołaszyn

Rysunek planu  
Załącznik Nr 1 do Uchwały Nr XLI/286/2021 Rady Gminy Łuków z dnia 30 września 2021 r.

Skala 1:1 000



**Wyrus ze studium uwarunkowań i kierunków zagospodarowania przestrzennego gminy Łuków Uchwała Nr XXIV/175/2020 Rady Gminy Łuków z dnia 29 maja 2020 r.**



Skala 1:25 000  obszar objęty zmianą planu

### KIERUNKI KSZTAŁTOWANIA I ROZWOJU STRUKTURY FUNKCJONALNO-PRZESTRZENNEJ

- obszary zabudowy zagrodowej z dopuszczeniem zabudowy jednorodzinnej i usługowej
- obszary zabudowy usługowej z dopuszczeniem funkcji mieszkaniowej
- obszary zabudowy produkcyjno-usługowej

### KIERUNKI KSZTAŁTOWANIA ROLNICZEJ I LEŚNEJ PRZESTRZENI PRODUKCYJNEJ

- tereny ekstensywnego rozwoju rolnictwa
- lasy

### KIERUNKI OCHRONY WARTOŚCI I ZASOBÓW ŚRODOWISKA PRZYRODNICZEGO

- obszary ochrony ekologicznej
- korytarz ekologiczny o znaczeniu regionalnym / lokalnym

### KIERUNKI OCHRONY I WYKORZYSTANIE DZIEDZICTWA KULTUROWEGO

- stanowiska archeologiczne
- strefy ochrony archeologicznej W/O/WO/D

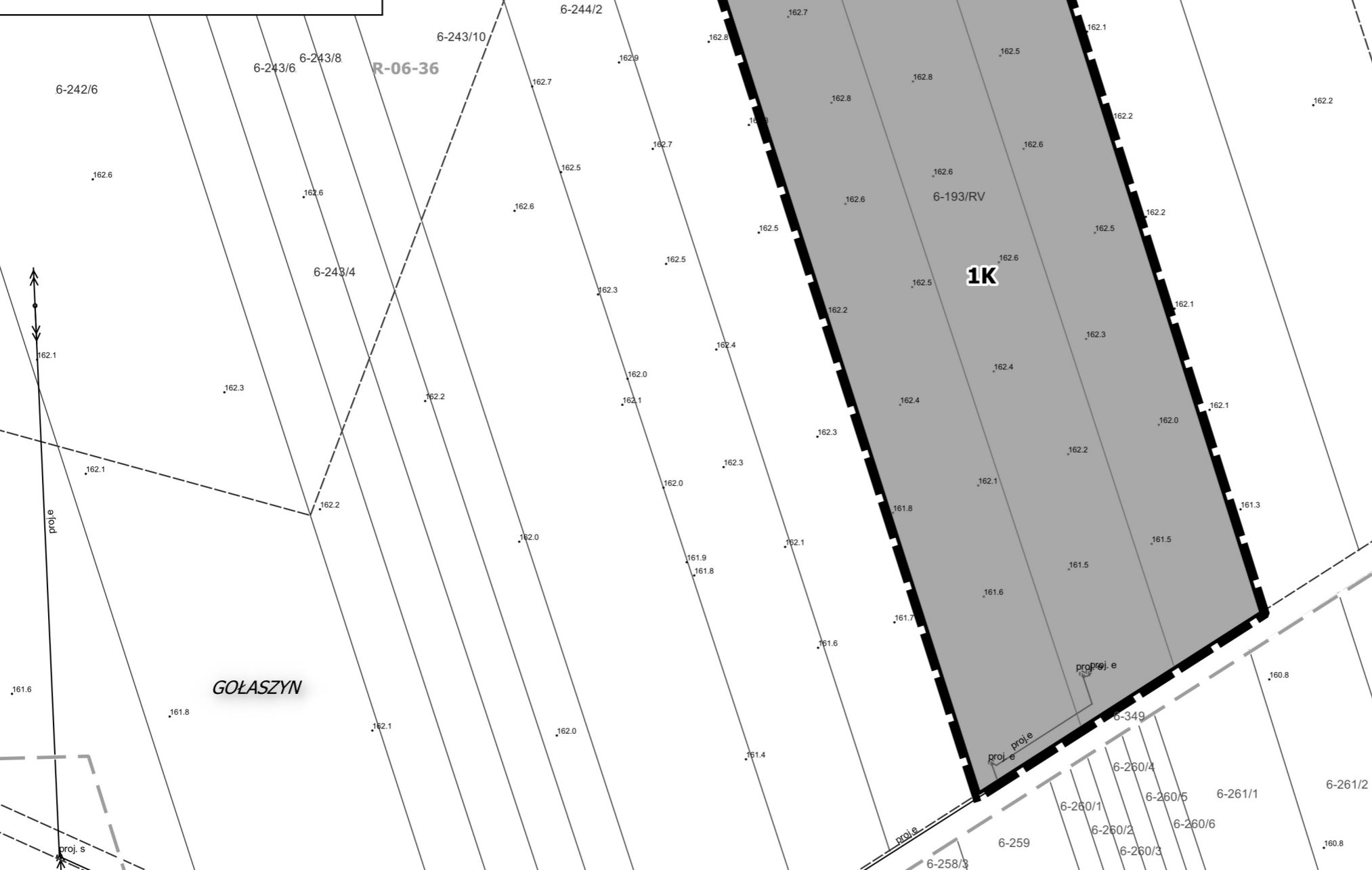
### KIERUNKI ROZWOJU GŁÓWNYCH ELEMENTÓW INFRASTRUKTURY TECHNICZNEJ

- linia energetyczna 110 kV istniejąca / projektowana
- oczyszczalnia ścieków: istniejąca / projektowana

### KIERUNKI ROZWOJU INFRASTRUKTURY TRANSPORTOWEJ

- droga krajowa
- droga gminna: istniejąca / projektowana
- linia kolejowa dwutorowa o znaczeniu państwowym

Zgodnie z rozdz. 13 ustaleń studium: urządzenia i obiekty infrastruktury technicznej oraz ich strefy ochronne stanowią element informacyjny, dopuszcza się zmiany w uzasadnionych przypadkach, zgodnie z przepisami odrębnymi.



### Oznaczenia

#### Ustalenia planu

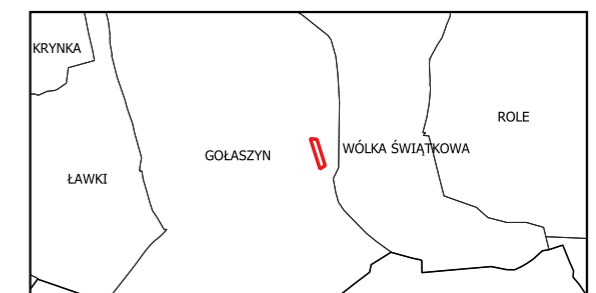
- granica obszaru objętego zmianą planu
- linie rozgraniczające tereny o różnym przeznaczeniu lub różnych zasadach zagospodarowania
- K - teren infrastruktury technicznej kanalizacji
- R - teren rolniczy
- ZN - teren użytków zielonych

#### Oznaczenia wynikające z przepisów odrębnych i prawomocnych decyzji

GZWP 215 Subniecka warszawska - cały obszar

#### Oznaczenia informacyjne

- linie rozgraniczające oraz symbole identyfikacyjne tereny o różnym przeznaczeniu lub różnych zasadach zagospodarowania wyznaczone w obowiązującym planie miejscowym zlokalizowane poza obszarem objętym zmianą planu



	<b>Zmiana miejscowego planu zagospodarowania przestrzennego Gminy Łuków w obszarze wsi Gołaszyn</b>
Skala 1:1000	<b>Rysunek planu</b>
Data wrzesień 2021	Załącznik Nr 1 do Uchwały Nr XLI/286/2021 Rady Gminy Łuków z dnia 30 września 2021 r.
Zespół autorski	mgr inż. arch. Agnieszka Rozenau-Rybowicz mgr inż. Kinga Bugno
	TERRA Sp. z o.o. ul. Rzemiełnicza 1/101 20-030 Lublin tel. +48 226 292 460 biuro@terra-spa.pl NIP: 5252394000, REGON: 142339466

Załącznik Nr 2 do Uchwały Nr XLI/286/2021

Rady Gminy Łuków

z dnia 30 września 2021 r.

**Rozstrzygnięcie Rady Gminy o sposobie rozpatrzenia uwag wniesionych do projektu zmiany miejscowego planu zagospodarowania przestrzennego Gminy Łuków w obszarze wsi Gołaszyn**

Rada Gminy Łuków, po zapoznaniu się z oświadczeniem Wójta Gminy Łuków stwierdzającym, że do wyłożonego do publicznego wglądu projektu zmiany miejscowego planu zagospodarowania przestrzennego Gminy Łuków w obszarze wsi Gołaszyn (sporządzanego na podstawie Uchwały Nr XXVIII/204/2020 Rady Gminy Łuków z dnia 30 września 2020 roku w sprawie przystąpienia do sporządzenia zmiany Miejscowego planu zagospodarowania przestrzennego gminy Łuków w obszarze wsi Gołaszyn), nie wpłynęły żadne uwagi w czasie wyłożenia, ani w terminie 14 dni po wyłożeniu, stwierdza brak potrzeby rozstrzygnięcia, o którym mowa w art. 20 ust.1 ustawy o planowaniu i zagospodarowaniu przestrzennym (t. j. Dz. U. z 2021 r. poz. 741 z późn. zm.).



Załącznik Nr 3 do Uchwały Nr XLI/286/2021

Rady Gminy Łuków

z dnia 30 września 2021 r.

**Rozstrzygnięcie Rady Gminy o sposobie realizacji inwestycji z zakresu infrastruktury technicznej, które należą do zadań własnych gminy oraz zasadach ich finansowania**

Na podstawie art. 20 ust 1 ustawy z dnia 27 marca 2003 r. o planowaniu i zagospodarowaniu przestrzennym (tekst jednolity Dz. U. z 2021 r., poz. 741 z późn. zm.), Rada Gminy Łuków rozstrzyga, co następuje:

1. Inwestycje z zakresu infrastruktury technicznej, służące zbiorowemu zaspokajaniu potrzeb mieszkańców, stanowiące zadania własne gminy w granicach zmiany miejscowego planu zagospodarowania przestrzennego Gminy Łuków w obszarze wsi Gołaszyn obejmują:
  - 1) budowę sieci kanalizacyjnej - w zakresie gospodarki ściekowej do zadań własnych samorządu gminny, zapisanych w zmianie miejscowego planu zagospodarowania przestrzennego, należy zapewnienie odprowadzenia ścieków komunalnych do zbiorczego systemu kanalizacji;
  - 2) budowę oczyszczalni ścieków.
2. Sposób realizacji przewidzianych w granicach zmiany planu inwestycji z zakresu infrastruktury technicznej, które należą do zadań własnych gminy:
  - 1) w oparciu o obowiązujące przepisy, w tym Prawo zamówień publicznych;
  - 2) w oparciu o przepisy branżowe;
  - 3) ustalenia realizacyjne poszczególnych zadań.
3. Źródłami finansowania zadań z zakresu infrastruktury technicznej będą: dochody własne, subwencje, dotacje celowe, kredyty i pożyczki, środki ze źródeł pozabudżetowych pozyskiwane na zadania własne.

Załącznik Nr 4 do uchwały Nr XLI/286/2021

Rady Gminy Łuków

z dnia 30 września 2021 r.

Zalacznik4.gml

**Dane przestrzenne tworzone zgodnie z art. 67a ustawy o planowaniu i zagospodarowaniu przestrzennym  
(t. j. Dz. U. z 2021 r. poz. 741 z późn. zm.).**